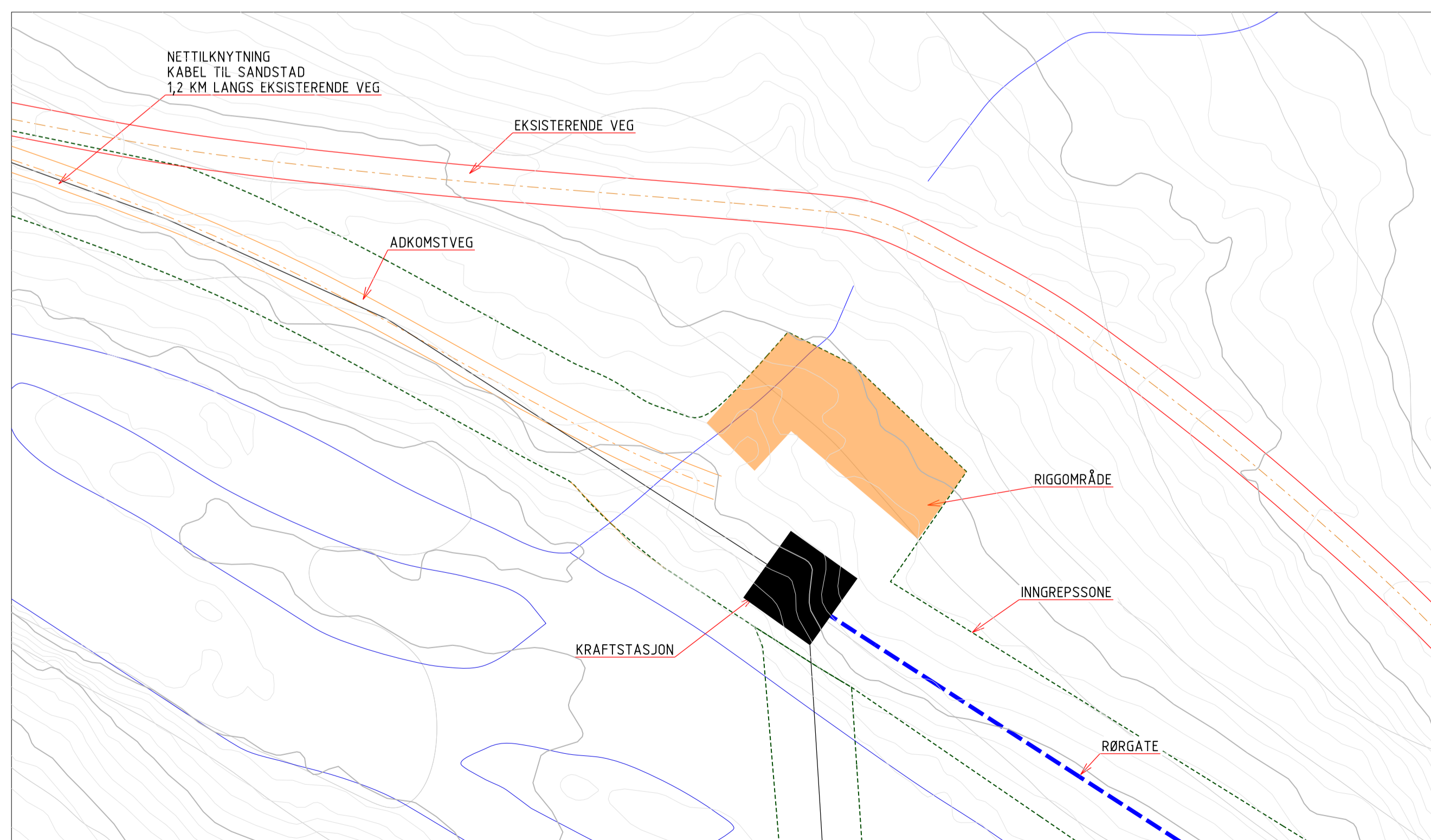
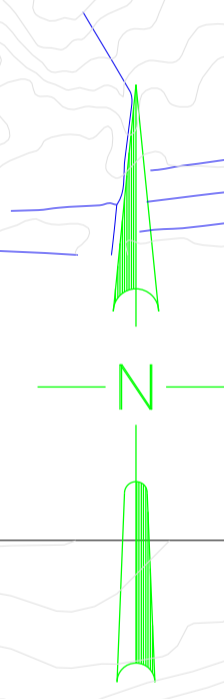
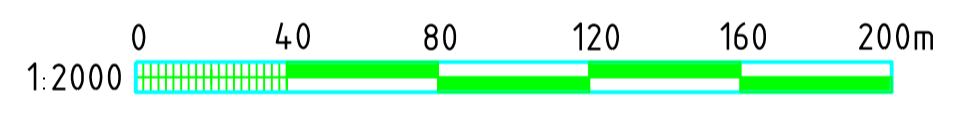
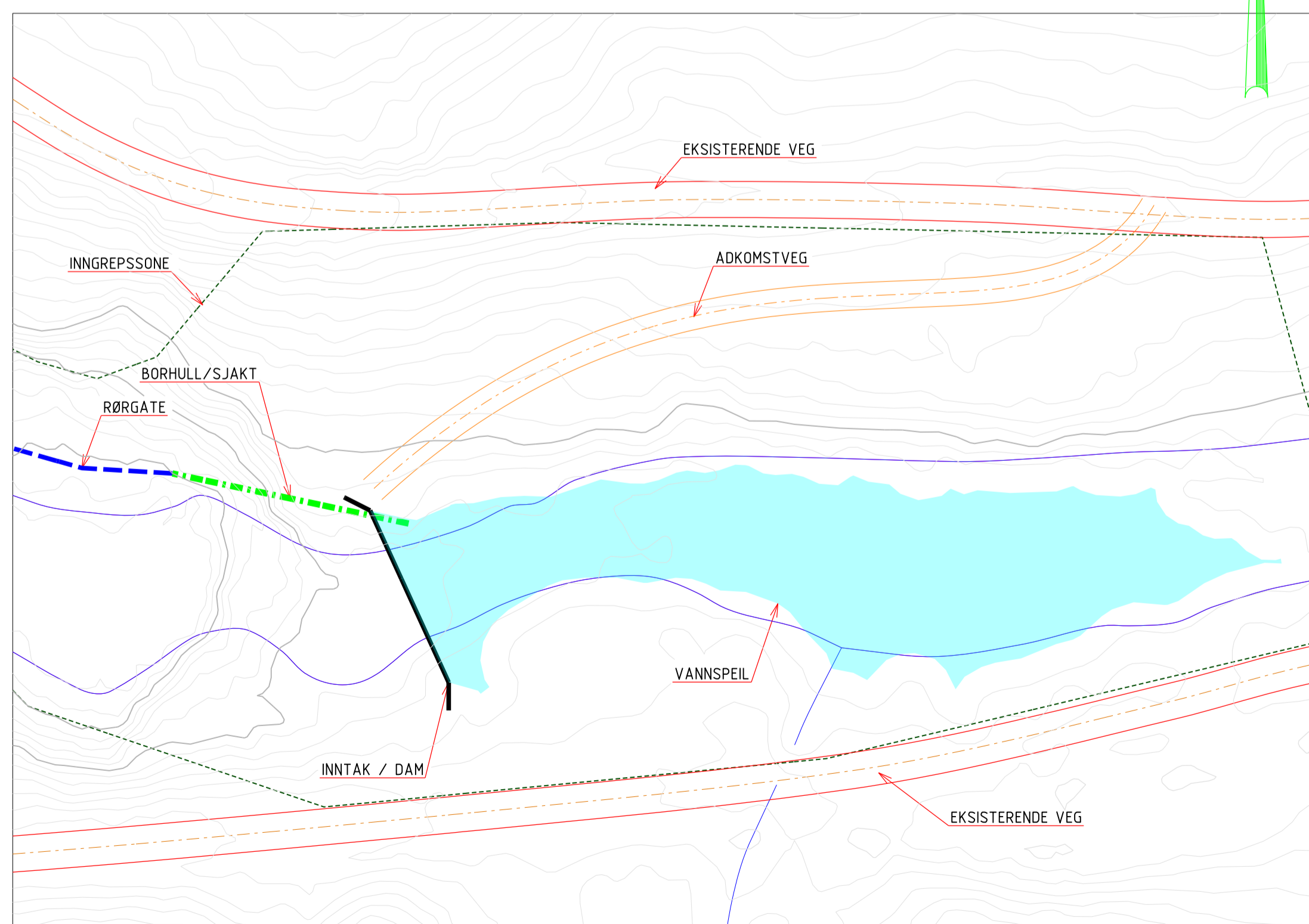
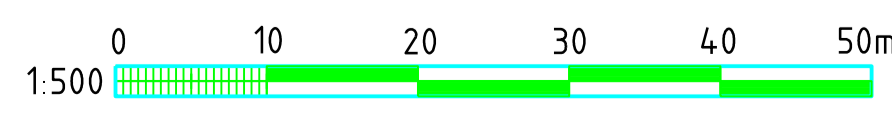


SITUASJONSPLAN
M 1:2000



KRAFTSTASJONSOMRÅDE
M 1:500



INNTAKSOMRÅDE
M 1:500

KONSESJONSSØKNAD

HENVISNING:

MERKNAD:

- VANNspeil
- KRAFTSTASJON
- RIGGOMRÅDE
- RØRGATE
- DAM / INNTAK
- 22 KV HØGSPENT
- EKSISTERENDE VEG
- INNGREPSSONE
- BORHULL/SJAKT
- PERMANENT ADKOMSTVEG

JUSTERT IHHT NVES KOMMENTARER	A	HAVF	11.02.2016
Forandring	Rev.	Sign.	Dato

SANDÅA KRAFTVERK

1740 NAMSSKOGAN KOMMUNE	Målestokk/egn.	HFI	01.02.2011
SITUASJONSPLAN	1:2000	Kvr.	APN
	1:500		01.02.2011

Erstatning for:

EXSANB003

Erstattet av: