



NVE

# PUBLISERING AV NATURFARERAPPORTER

- ny praksis i NVE

Even Vegard Dalen

jurist, NVE



# Oversikt over foredraget

- Hvorfor tilgjengeliggjøring
- Opphavsretten
- NVEs publisering av naturfarerapporter



# Gjøre naturfarevurderinger tilgjengelig

- Samfunnsøkonomisk
- Gode vurderinger



## Meld. St. 15

(2011–2012)

Melding til Stortinget

---

Hvordan leve med farene

– om flom og skred



«Det er viktig at annen flom- og skredrelevant informasjon, så som grunnundersøkelser, tidligere fareutredninger og informasjon om potensielle farer, gjøres tilgjengelig på en måte som gjør at informasjonen blir gjenbrukt.

Slik samfunnsnyttig informasjon bør være tilgjengelig uavhengig av om den er i offentlig eller privat eie».

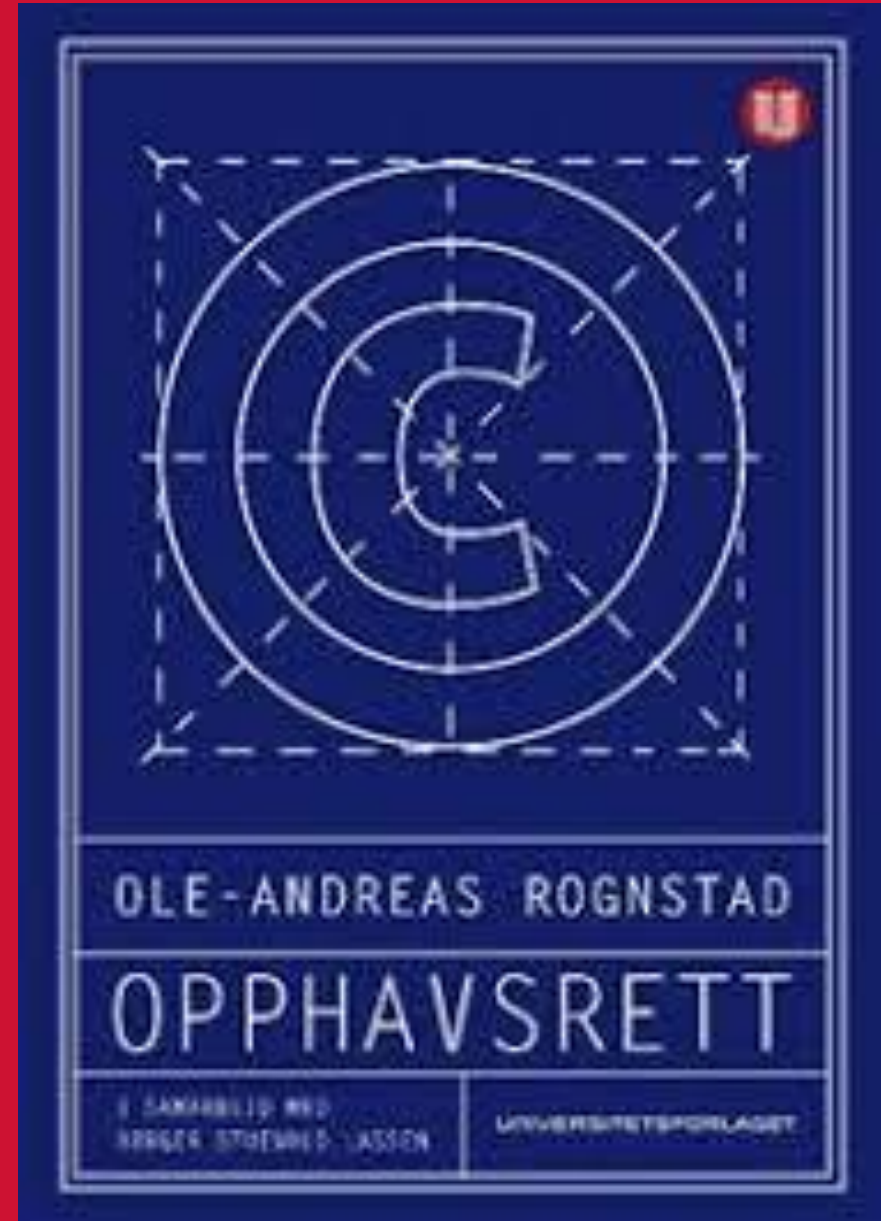


- Naturfarerapporter i offentlig eie
- Naturfarerapporter i privat eie



# Opphavsretten

- Enerett, belønning og kompensasjon
- Rettferdighet og rimelighet





# Åndsverkloven

Regulerer opphavsretten i Norge



## ÅNDSVERKLOVEN (LOV OM OPPHAVSRETT TIL ÅNDSVERK M.V.)

av 12. mai 1961 nr. 2

med endringer, sist ved lov  
av 19. juni 2015 nr. 73  
(i kraft 1. juli 2015)

og  
av 19. juni 2015 nr. 65  
(i kraft 1. oktober 2015)

sånn  
**FORSKRIFT**

GAPPELEN DAMM  
ANADISYER

LEIYDATA



Naturfarerapporter er åndsverk





# Åndsverk som ikke har vern

Offentlige dokumenter



## Åndsverkloven § 9 – offentlige dokumenter

Vedtak eller utredninger som «gjelder» offentlig myndighetsutøvelse






















## Åndsverkloven § 9 – offentlige dokumenter

— Vedtak eller utredninger som gjelder offentlig myndighetsutøvelse

og

— som er laget eller utgitt av det offentlige

70 27.04.2017  Kunngjøring om offentlig ettersyn fra 02.05.2017 til 13.06.2017 Til AVANTOR GULLHAUG TORG 2A AS

- 1  Kunngjøring om offentlig ettersyn fra 02.05.2017 til 13.06.2017 - (299kB)
- 2  Vedtak om offentlig ettersyn - (9188kB)
- 3  Forhåndsuttalelser ved varsel om oppstart - (6842kB)
- 4  Varslingsdokumentasjon - (8559kB)
- 5  Forhåndsuttalelse tilleggsvarsling - (1542kB)
- 6  Forslagsstillers kommentarer til forhåndsuttalelsene - (296kB)
- 7  Forslagsstillers kommentarer til forhåndsuttalelser ved tilleggsvarsling - (282kB)
- 8  ROS-analyse - (1489kB)
- 9  Nedskalert plankart OF a4 - (2590kB)
- 10  Rapport - Støyfaglig utredning - (1805kB)
- 11  Trafikkanalyse - (2694kB)
- 12  Naturmangfold - (1758kB)
- 13  Vurdering av flomfare - (691kB)
- 14  Geoteknisk vurdering av områdestabilitet - (359kB)
- 15  Illustrasjonsplan - (751kB)
- 16  Sol- og skyggestudier - (15289kB)
- 17  Kart - Eiendommer for felles avkjørsel 2 - (300kB)
- 18  Kart - Oversikt sykkelparkering - (930kB)
- 19  Plankart til offentlig ettersyn - (1778kB)



## Åndsverkloven § 9 – offentlige dokumenter

- Vedtak eller utredninger som gjelder offentlig myndighetsutøvelse
- og
- som er laget eller utgitt av det offentlige
- og
- til særskilt bruk i myndighetsutøvelsen



# Den kommunale plan- og byggesaksbehandlingen

- Utredning som en del av den offentlige myndighetsutøvelsen
- Utgitt av det offentlige
- Utredninger som er utarbeidet særskilt for saken



# Ny praksis i NVE

- Publisere naturfarerapporter uten samtykke fra opphavsmannen
- NVEs nettsider, genorge.no og NADAG

Norges vassdrags- og energidirektorat  
NVE

Flere mottakere. Se mottakerliste

Vår dato: 29.01.2018  
Vår ref.: 201801231-1  
Arkiv: X  
Deres dato:  
Deres ref.:

Saksbehandler:  
Amund Frogner Borge

**Informasjon om innføring av ny praksis - publisering av naturfarerapporter**

Norges vassdrags- og energidirektorat (NVE) vil fra 1.2.2018 innføre ny praksis og publisere naturfarerapporter, geotekniske rapporter og annen faredata uten å be om samtykke fra den som har opphavsrett til rapporten. Rapporter og faredata avgitt eller utgitt av det offentlige eller som er frembrakt til bruk for eller som grunnlag for offentlige beslutninger i plan- eller byggesaksbehandling, er ikke unntatt opphavsrettslig vern etter åndsverkloven, jf. § 9 annet ledd.

**Samfunnsnyttig informasjon**

NVE skal bidra til å gjøre samfunnsnyttig informasjon fritt tilgjengelig for allmennheten. Dette er også en del av arbeidet med viderebruk og tilgjengeliggjøring av informasjon fra det offentlige. I Meld. St. 15 (2011-2012, s. 8) står det:

«Det er viktig at annen flom- og skredrelevant informasjon, så som grunnundersøkelser, tidligere fareutredninger og informasjon om potensielle fare, gjøres tilgjengelig på en måte som gjør at



Spørsmål?

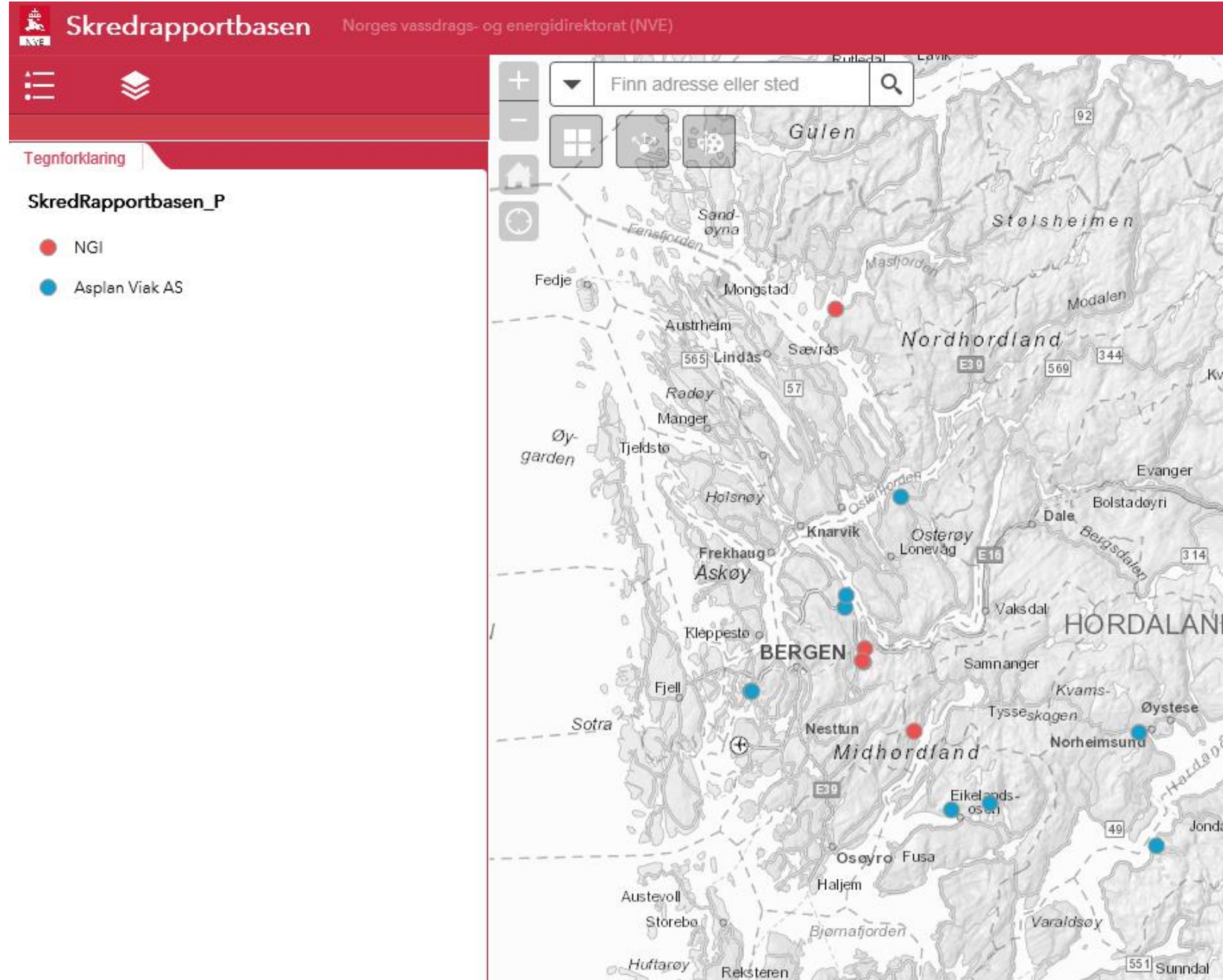
Even Vegard Dalen  
evvd@nve.no







# Skredrapportbasen



— Områdeavgrensninger + metadata om prosjekt/rapport

— Alle relevante prosjekter som **ikke** oppfyller kriteriene for vårt temadatasett faresoner.

— Også privateide rapporter

— **GOD** reklame for oppdragstaker

— **Rapport?**



Spørsmål?  
Vi tar kontakt!

Amund Frogner Borge  
[ambo@nve.no](mailto:ambo@nve.no)