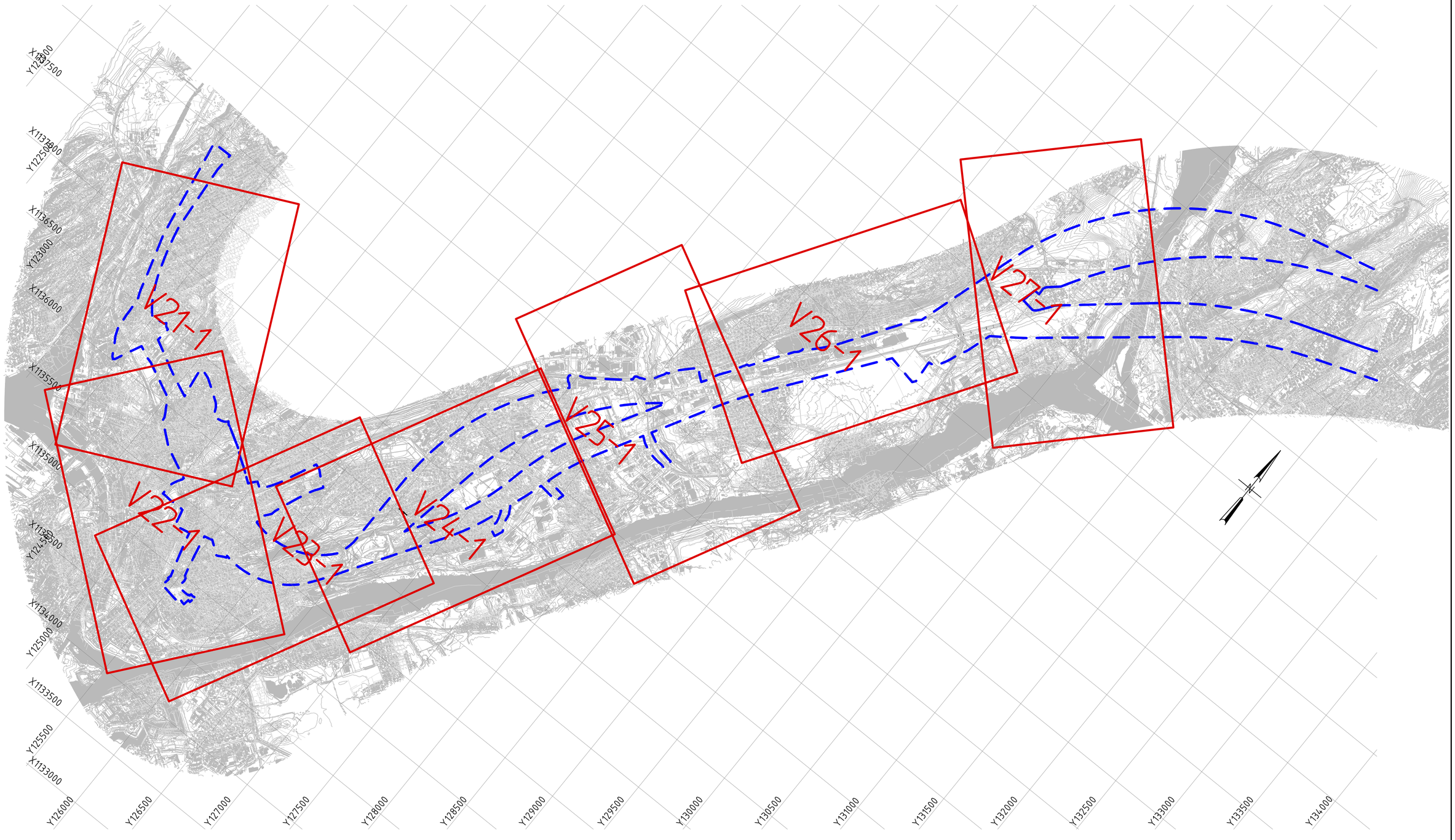

Planavgrensning

Vedlegg 1
Områdestabilitetsrapport
Seut-Rolvsøy

Dok.nr.: ICP-16-V-25050_00A-Vedlegg 1
Side: 1 av 18
Rev.: 00A
Dato: 06.04.2018

Kilde kartdata: Geovekst
Horisontalt: EUREF 89 NTM/Sone10
Vertikalt: NN2000

Rev.	Beskrivelse	Dato	Tegn.	Kontr.	Godkj.
00A	Utarbeidet	06.04.2018	ATO	MI	ANO

Bane NOR
IC FREDRIKSTAD-SARPSBORG

Vedlegg geoteknisk rapport områdestabilitet
Seut-Rolvsøy
Oversikt tegninger identifiserte faresoner

Original format: A1
Fag: RIG
Dato: 06.04.2018
Målestokk: 1:14 000

2G

Status	Konstr./Tegnet	Kontrollert	Godkjent
-	ATO	MI	ANO

Oppdragsnr.	Tegningsnr.	Rev.
127498	V20-1	00A

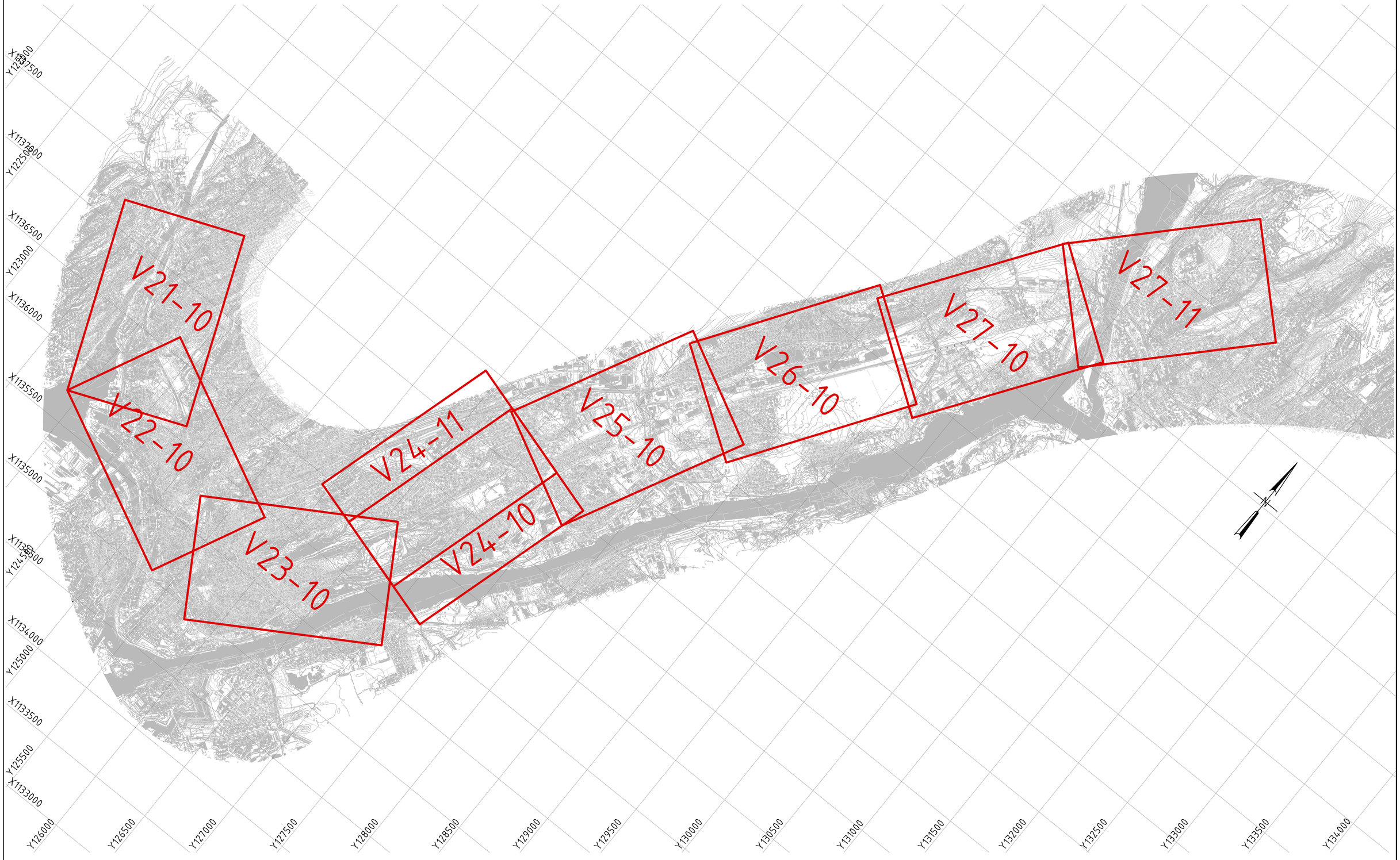

Vedlegg 1
Områdestabilitetsrapport
Seut-Rolvsøy
Dok.nr.: ICP-16-V-25050_00A-Vedlegg 1
Side: 2 av 18
Rev.: 00A
Dato: 06.04.2018

Kilde kartdata: Geovekst
Horisontalt: EUREF 89 NTM/Sone10
Vertikalt: NN2000

Rev.	Beskrivelse	Dato	Tegn.	Kontr.	Godkj.
-	-	-	-	-	-
00A	Utarbeidet	06.04.2018	ATO	MI	ANO

Bane NOR
IC FREDRIKSTAD-SARPSBORG

Vedlegg geoteknisk rapport områdestabilitet
Seut-Rolvsøy
Oversikt tegninger utbredelse av sprøbruddmateriale

Original format: A1
Fag: RIG
Dato: 06.04.2018
Målestokk: 1:14 000

2G

Status	Konstr./Tegnet	Kontrollert	Godkjent
-	ATO	MI	ANO

Oppdragsnr.	Tegningsnr.	Rev.
127498	V20-2	00A

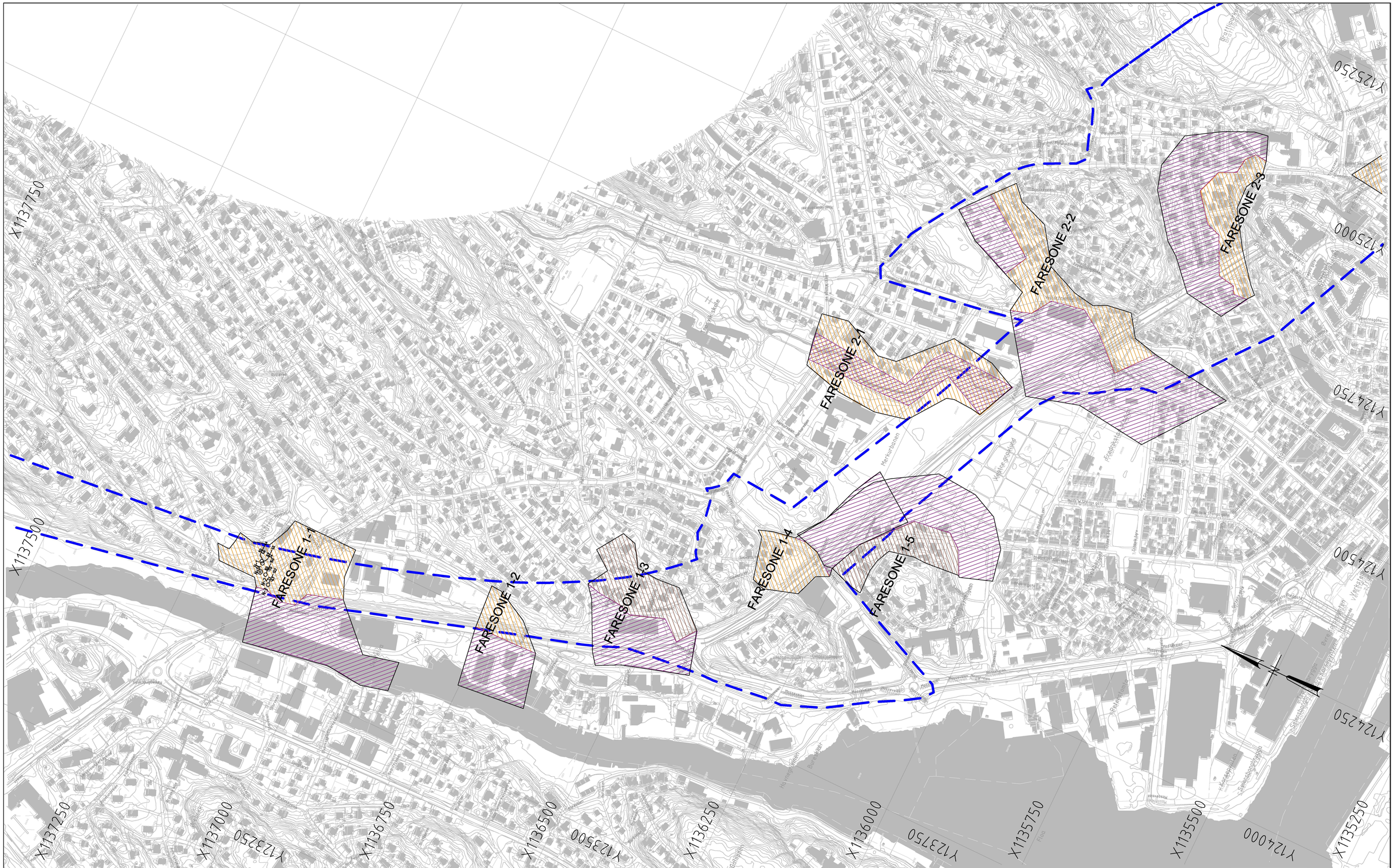

SYMBOLER

Løsneområder: Faregrad høy; Faregrad middels; Faregrad lav; Planavgrensning

Utløpsområde; Faresone ikke klassifisert

Vedlegg 1
Områdestabilitetsrapport
Seut-Rolvsøy

Dok.nr.: ICP-16-V-25050_00A-Vedlegg 1
Side: 3 av 18
Rev.: 00A
Dato: 06.04.2018

Kilde kartdata: Geovekst
Horisontalt: EUREF 89 NTM/Sone10
Vertikalt: NN2000

Rev.	Beskrivelse	Dato	Tegn.	Kontr.	Godkj.
-	-	-	-	-	-
00A	Utarbeidet	06.04.2018	ATO	MI	ANO

Bane NOR
IC FREDRIKSTAD-SARPSBORG

Vedlegg geoteknisk rapport områdestabilitet
Seut-Rolvsøy
Identifiserte faresoner

Original format: A1
Fag: RIG
Dato: 06.04.2018
Målestokk: 1:3000

2G

Status	Konstr./Tegnet	Kontrollert	Godkjent
-	ATO	MI	ANO

Oppdragsnr.	Tegningsnr.	Rev.
127498	V21-1	00A

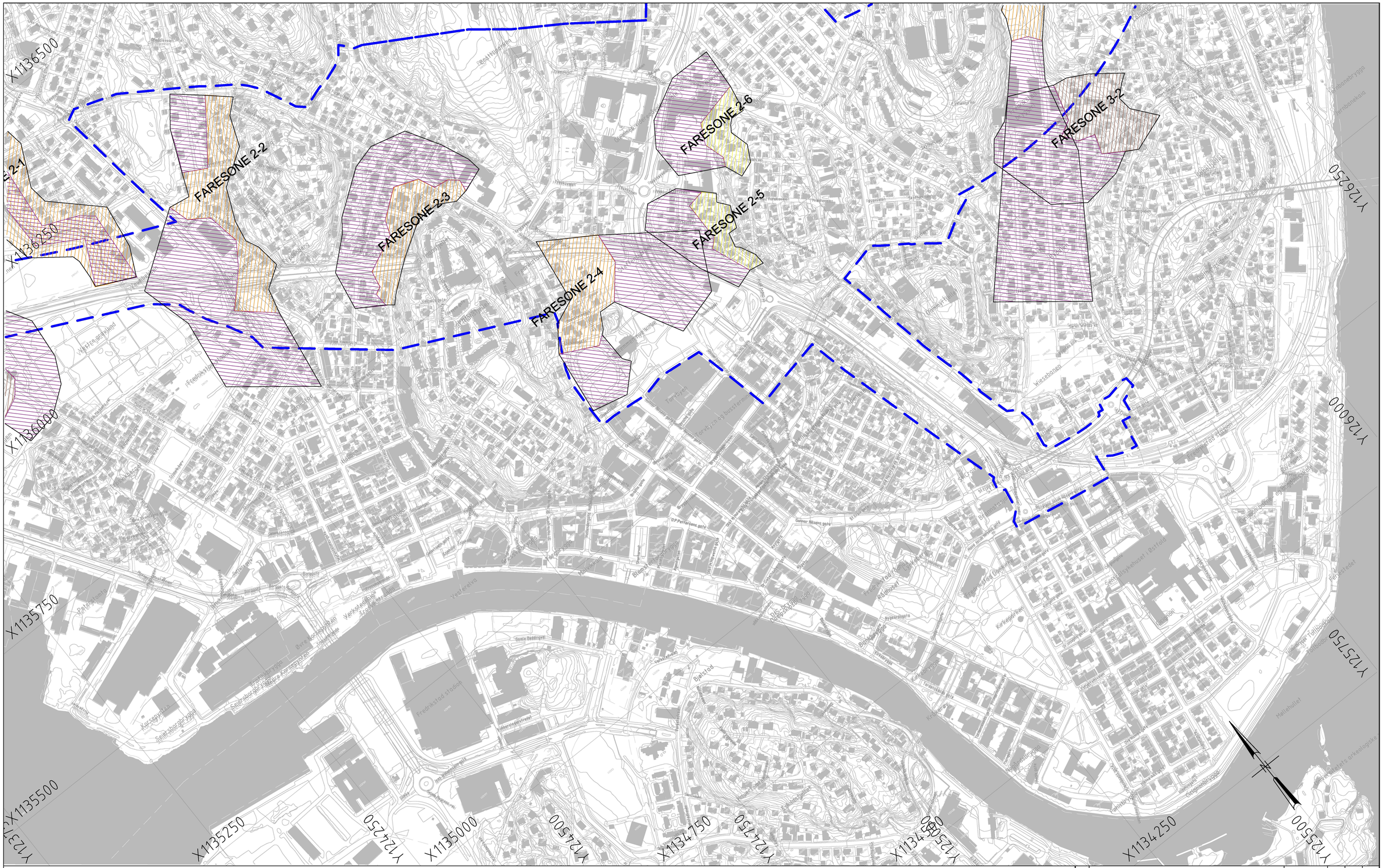

SYMBOLER

Løsneområder: Faregrad høy | Faregrad middels | Faregrad lav | Planavgrensning

Utløpsområde | Faresone ikke klassifisert

Vedlegg 1
Områdestabilitetsrapport
Seut-Rolvsøy

Dok.nr.: ICP-16-V-25050_00A-Vedlegg 1
Side: 4 av 18
Rev.: 00A
Dato: 06.04.2018

Kilde kartdata: Geovekst
Horisontalt: EUREF 89 NTM/Sone10
Vertikalt: NN2000

Rev.	Beskrivelse	Dato	Tegn.	Kontr.	Godkj.
00A	Utarbeidet	06.04.2018	ATO	MI	ANO

Bane NOR
IC FREDRIKSTAD-SARPSBORG

Vedlegg geoteknisk rapport områdestabilitet
Seut-Rolvsøy
Identifiserte faresoner

Original format: A1 | Fag: RIG
Dato: 06.04.2018
Målestokk: 1:3000

2G

Status	Konstr./Tegnet	Kontrollert	Godkjent
-	ATO	MI	ANO

Oppdragsnr.: 127498
Tegningsnr.: V22-1
Rev.: 00A

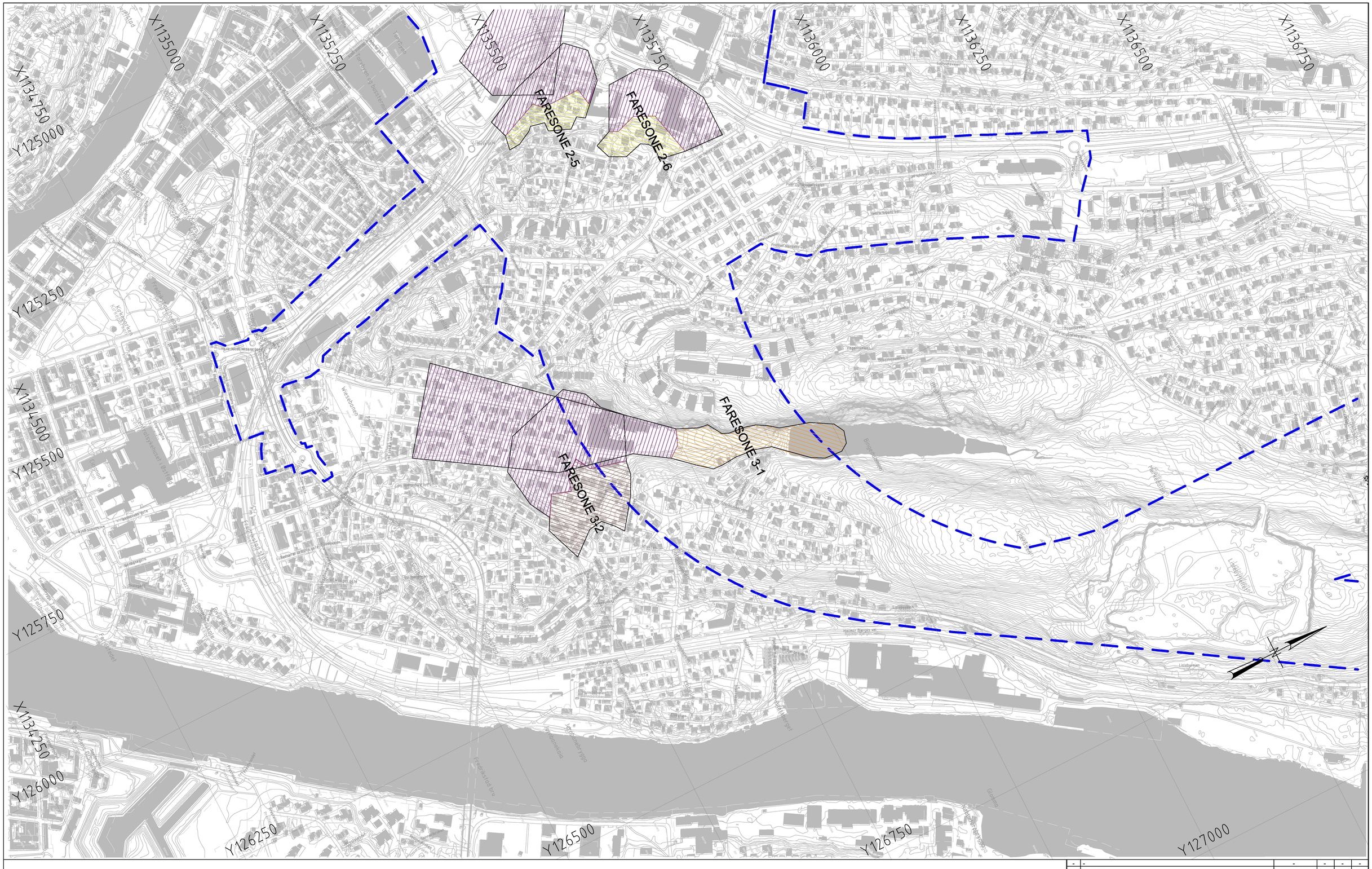

SYMBOLER

Løsneområder: Faregrad høy | Faregrad middels | Faregrad lav | Planavgrensning

Utløpsområde | Faresone ikke klassifisert

Vedlegg 1
Områdestabilitetsrapport
Seut-Rolvsøy
Dok.nr.: ICP-16-V-25050_00A-Vedlegg 1
Side: 5 av 18
Rev.: 00A
Dato: 06.04.2018

Kilde kartdata: Geovekst
Horisontalt: EUREF 89 NTM/Sone10
Vertikalt: NN2000

Rev.	Beskrivelse	Dato	Tegn.	Kontr.	Godkj.
00A	Utarbeidet	06.04.2018	ATO	MI	ANO

Bane NOR
IC FREDRIKSTAD-SARPSBORG

Vedlegg geoteknisk rapport områdestabilitet
Seut-Rolvsøy
Identifiserte faresoner

Original format: A1 | Fag: RIG
Dato: 06.04.2018
Målestokk: 1:3000

2G

Status	Konstr./Tegnet	Kontrollert	Godkjent
-	ATO	MI	ANO

Oppdragsnr.	Tegningsnr.	Rev.
127498	V23-1	00A

X1136000
X1136250
X1136500
X1136750
X1137000
X1137250
X1137500
X1137750
X1138000
Y126000
X1135750
Y126500
X1135500
Y127000
Y127250
Y127500
Y127750
Y128000

SYMBOLER

Løsneområder: Faregrad høy | Faregrad middels | Faregrad lav | Planavgrensning

Utløpsområde | Faresone ikke klassifisert

Vedlegg 1
Områdestabilitetsrapport
Seut-Rolvsøy
Dok.nr.: ICP-16-V-25050_00A-Vedlegg 1
Side: 6 av 18
Rev.: 00A
Dato: 06.04.2018

Kilde kartdata: Geovekst
Horisontalt: EUREF 89 NTM/Sone10
Vertikalt: NN2000

Rev.	Beskrivelse	Dato	Tegn.	Kontr.	Godkj.
-	-	-	-	-	-
00A	Utarbeidet	06.04.2018	ATO	MI	ANO

Bane NOR
IC FREDRIKSTAD-SARPSBORG

Vedlegg geoteknisk rapport områdestabilitet
Seut-Rolvsøy
Identifiserte faresoner

Original format: A1 | Fag: RIG
Dato: 06.04.2018
Målestokk: 1:3000

2G

Status	Konstr./Tegnet	Kontrollert	Godkjent
-	ATO	MI	ANO

Oppdragsnr.	Tegningsnr.	Rev.
127498	V24-1	00A

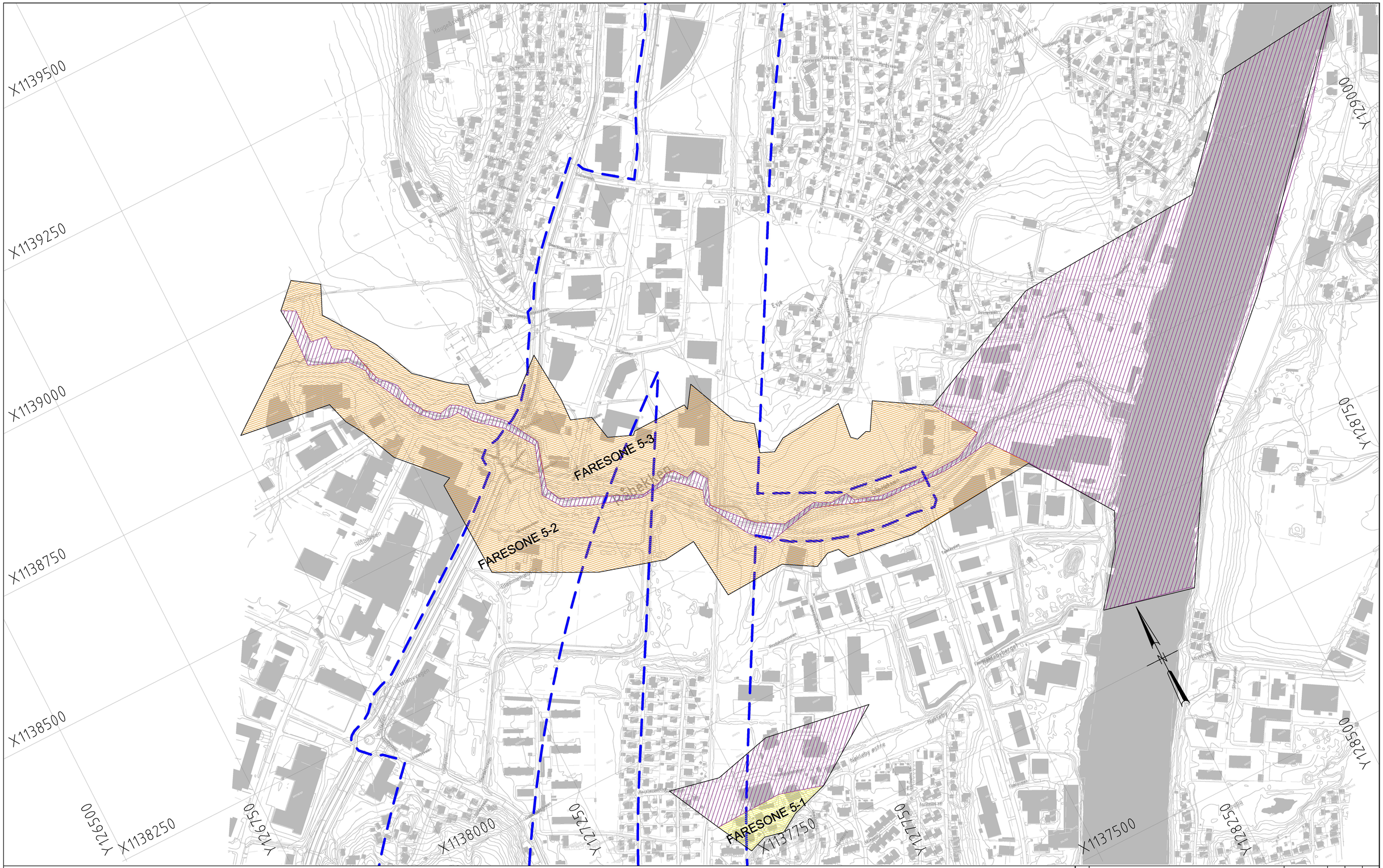
X1139500
X1139250
X1139000
X1138750
X1138500
X1138250
Y1276500
Y1276750
X1138000
Y1277250
X1137750
Y1277750
X1137500
Y1278250
Y1278500
Y1278750
Y1279000
FARESONE 5-3
FARESONE 5-2
FARESONE 5-1
Eya
Rådhusveien
Rådhusbakken
Rådhusgata
Rådhusplassen
Rådhusgaten
Rådhusparken
Rådhusgata østre
Rådhusgata vestre
Rådhusgata nordre
Rådhusgata sørre
Rådhusgata søndre

X1139500
X1139750
X1140000
X1140250
X1140500
X1140750
X1141000
X1141250
Y127750
Y128000
Y128250
Y128500
Y128750
Y129000
Y129250
Y129500
X1139250
X1139000
X1138750

Østfoldhallen
Rolvsøy godsterminal

SYMBOLER

Løsneområder: Faregrad høy | Faregrad middels | Faregrad lav | Planavgrensning

Utløpsområde | Faresone ikke klassifisert

Vedlegg 1
Områdestabilitetsrapport
Seut-Rolvsøy

Dok.nr.:	ICP-16-V-25050_00A-Vedlegg 1
Side:	8 av 18
Rev.:	00A
Dato:	06.04.2018

Kilde kartdata: Geovekst
Horisontalt: EUREF 89 NTM/Sone10
Vertikalt: NN2000

Rev.	Beskrivelse	Dato	Tegn.	Kontr.	Godkj.
-	-	-	-	-	-
00A	Utarbeidet	06.04.2018	ATO	MI	ANO

Bane NOR
IC FREDRIKSTAD-SARPSBORG

Vedlegg geoteknisk rapport områdestabilitet
Seut-Rolvsøy
Identifiserte faresoner

Original format: A1 | Fag: RIG
Dato: 06.04.2018
Målestokk: 1:3000

2G

Status	Konstr./Tegnet	Kontrollert	Godkjent
-	ATO	MI	ANO

Oppdragsnr.	Tegningsnr.	Rev.
127498	V26-1	00A



SYMBOLER

Løsneområder: Faregrad høy | Faregrad middels | Faregrad lav | Planavgrensning

Utløpsområde | Faresone ikke klassifisert

Vedlegg 1
Områdestabilitetsrapport
Seut-Rolvsøy

Dok.nr.: ICP-16-V-25050_00A-Vedlegg 1
Side: 9 av 18
Rev.: 00A
Dato: 06.04.2018

Kilde kartdata: Geovekst
Horisontalt: EUREF 89 NTM/Sone10
Vertikalt: NN2000

Rev.	Beskrivelse	Dato	Tegn.	Kontr.	Godkj.
00A	Utarbeidet	06.04.2018	ATO	MI	ANO

Bane NOR
IC FREDRIKSTAD-SARPSBORG

Vedlegg geoteknisk rapport områdestabilitet
Seut-Rolvsøy
Identifiserte faresoner

Original format: A1 | Fag: RIG
Dato: 06.04.2018
Målestokk: 1:3000

2G

Status	Konstr./Tegnet	Kontrollert	Godkjent
-	ATO	MI	ANO

Oppdragsnr.: 127498
Tegningsnr.: V27-1
Rev.: 00A

SYMBOLER

- Dreiesondering
- Enkel sondering
- Trykksondering
- Fjellkontrollboring
- Dreietrykksondering
- Totalsondering
- Prøveserie (PR)/ Naver (SK)
- Prøvegrop
- Vingeboring
- Poretrykksmåling
- Fjell i dagen

- Område med antatt sprøbruddmateriale
- Ikke påvist eller forventet sprøbruddmateriale
- Påvist sprøbruddmateriale
- Mulig sprøbruddmateriale

- Planavgrensning

Vedlegg 1
Områdestabilitetsrapport
Seut-Rolvsøy
Dok.nr.: ICP-16-V-25050_00A-Vedlegg 1
Side: 10 av 18
Rev.: 00A
Dato: 06.04.2018

Kilde kartdata: Geovekst
Horisontalt: EUREF 89 NTM/Sone10
Vertikalt: NN2000

Rev.	Beskrivelse	Dato	Tegn.	Kontr.	Godkj.
-	-	-	-	-	-
00A	Utarbeidet	06.04.2018	ATO	MI	ANO

Bane NOR
IC FREDRIKSTAD-SARPSBORG

Vedlegg geoteknisk rapport områdestabilitet
Seut-Rolvsøy
Utberedelse av sprøbruddmateriale

Original format: A1
Fag: RIG
Dato: 06.04.2018
Målestokk: 1:2000

2G

Status	Konstr./Tegnet	Kontrollert	Godkjent
-	ATO	MI	ANO

Oppdragsnr.	Tegningsnr.	Rev.
127498	V21-10	00A


X1136500
X1136250
X1136000
X1135750
X1135500
X1135250
Y1724000
Y1724250
Y1724500
Y1724750
Y1725000
Y1725250
Y1725500
SS-1001
SS-1002
SS-1003
SS-1004
SS-1005
SS-1006
SS-1007
SS-1008
SS-1009
SS-1010
SS-1011
SS-1012
SS-1013
SS-1014
SS-1015
SS-1016
SS-1017
SS-1018
SS-1019
SS-1020
SS-1021
SS-1022
SS-1023
SS-1024
SS-1025
SS-1026
SS-1027
SS-1028
SS-1029
SS-1030
SS-1031
SS-1032
SS-1033
SS-1034
SS-1035
SS-1036
SS-1037
SS-1038
SS-1039
SS-1040
SS-1041
SS-1042
SS-1043
SS-1044
SS-1045
SS-1046
SS-1047
SS-1048
SS-1049
SS-1050
SS-1051
SS-1052
SS-1053
SS-1054
SS-1055
SS-1056
SS-1057
SS-1058
SS-1059
SS-1060
SS-1061
SS-1062
SS-1063
SS-1064
SS-1065
SS-1066
SS-1067
SS-1068
SS-1069
SS-1070
SS-1071
SS-1072
SS-1073
SS-1074
SS-1075
SS-1076
SS-1077
SS-1078
SS-1079
SS-1080
SS-1081
SS-1082
SS-1083
SS-1084
SS-1085
SS-1086
SS-1087
SS-1088
SS-1089
SS-1090
SS-1091
SS-1092
SS-1093
SS-1094
SS-1095
SS-1096
SS-1097
SS-1098
SV59-4
SV59-13
SV59-28
SV59-34
SV59-49
SV83-28
SV59-43
Merkurbanen
Vestre gravlund
Fredriksstad stadion
Bertrand Narvesens gate
Bertrand Narvesens plass
Bertrand Narvesens vei
Brattlibanen
Fredrik Kaas' minnelund
Gamlebyen
Torvbyen
Torvbyen og bussterminalen
Gamlebyen og bussterminalen
Gamlebyen kirkegård
Gamlebyen skole
Gamlebyen stasjon
Gamlebyen vei
Gamlebyen videregående skole
Gamlebyen videregående skole og idrettsanlegg
Gamlebyen videregående skole og idrettsanlegg
Gamlebyen videregående skole og idrettsanlegg

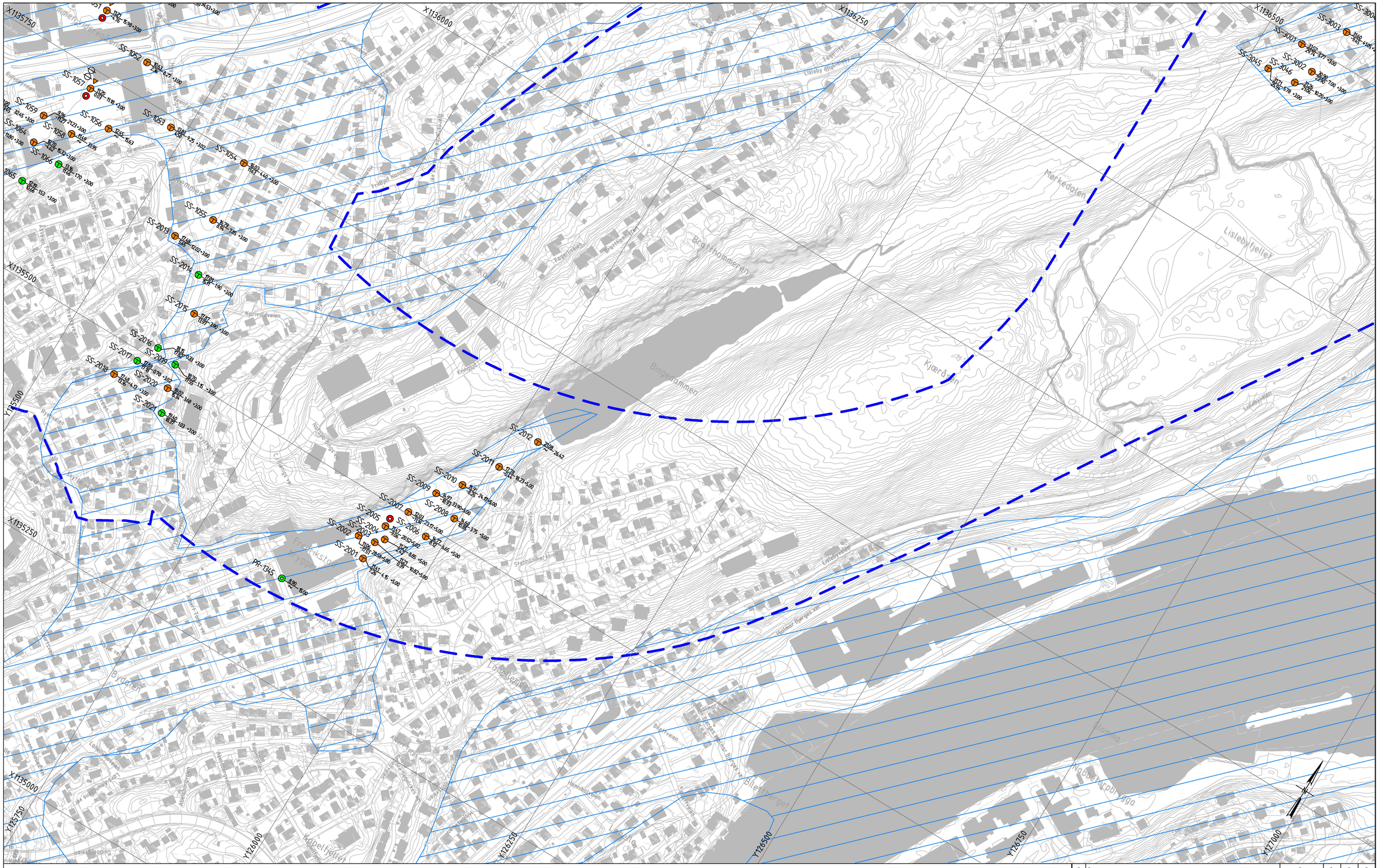

SYMBOLER

- ● Dreiesondering
- ○ Enkel sondering
- ▽ Trykksondering
- ✡ Fjellkontrollboring
- ◓ Dreietrykksondering
- ⊕ Totalsondering
- ◎ Prøveserie (PR)/ Naver (SK)
- □ Prøvegrop
- + Vingeboring
- ⊖ Poretrykksmåling
- ⩓ Fjell i dagen

- Område med antatt sprøbruddmateriale
- Ikke påvist eller forventet sprøbruddmateriale
- Påvist sprøbruddmateriale
- Mulig sprøbruddmateriale
- Planavgrensning

Vedlegg 1
Områdestabilitetsrapport
Seut-Rolvsøy
Dok.nr.: ICP-16-V-25050_00A-Vedlegg 1
Side: 12 av 18
Rev.: 00A
Dato: 06.04.2018

Kilde kartdata: Geovekst
Horisontalt: EUREF 89 NTM/Sone10
Vertikalt: NN2000

Rev.	Beskrivelse	Dato	Tegn.	Kontr.	Godkj.
-	-	-	-	-	-
00A	Utarbeidet	06.04.2018	ATO	MI	ANO

Bane NOR
IC FREDRIKSTAD-SARPSBORG

Vedlegg geoteknisk rapport områdestabilitet
Seut-Rolvsøy
Utberedelse av sprøbruddmateriale

Original format: A1 | Fag: RIG
Dato: 06.04.2018
Målestokk: 1:2000

2G

Status	Konstr./Tegnet	Kontrollert	Godkjent
-	ATO	MI	ANO

Oppdragsnr.	Tegningsnr.	Rev.
127498	V23-10	00A


J7500
J7750
J7250
J7000
Y126500
Y126750
Y127000
Y127250
Y127500
X1136250
SS-3001
SS-3002
SS-3003
SS-3004
SS-3005
SS-3006
SS-3007
SS-3008
SS-3009
SS-3010
SS-3011
SS-3012
SS-3013
SS-3014
SS-3015
SS-3016
SS-3017
SS-3018
SS-3019
SS-3020
SS-3021
SS-3022
SS-3023
SS-3024
SS-3025
SS-3026
SS-3027
SS-3028
SS-3029
SS-3030
SS-3031
SS-3032
SS-3033
SS-3034
SS-3035
SS-3036
SS-3037
SS-3038
SS-3039
SS-3040
SS-3041
SS-3042
SS-3043
SS-3044
SS-3045
SS-3046
SS-3047
SS-3048
SS-3049
Sentraldrettsanlegget
Wolfeby skole
Andres Fossbergs vei
Nilsbakken
Krampenveien
Hemnk Jamtsens vei
Strøjonsveien
Sanengveien
Skiervegen
Skiervegen
Skiervegen

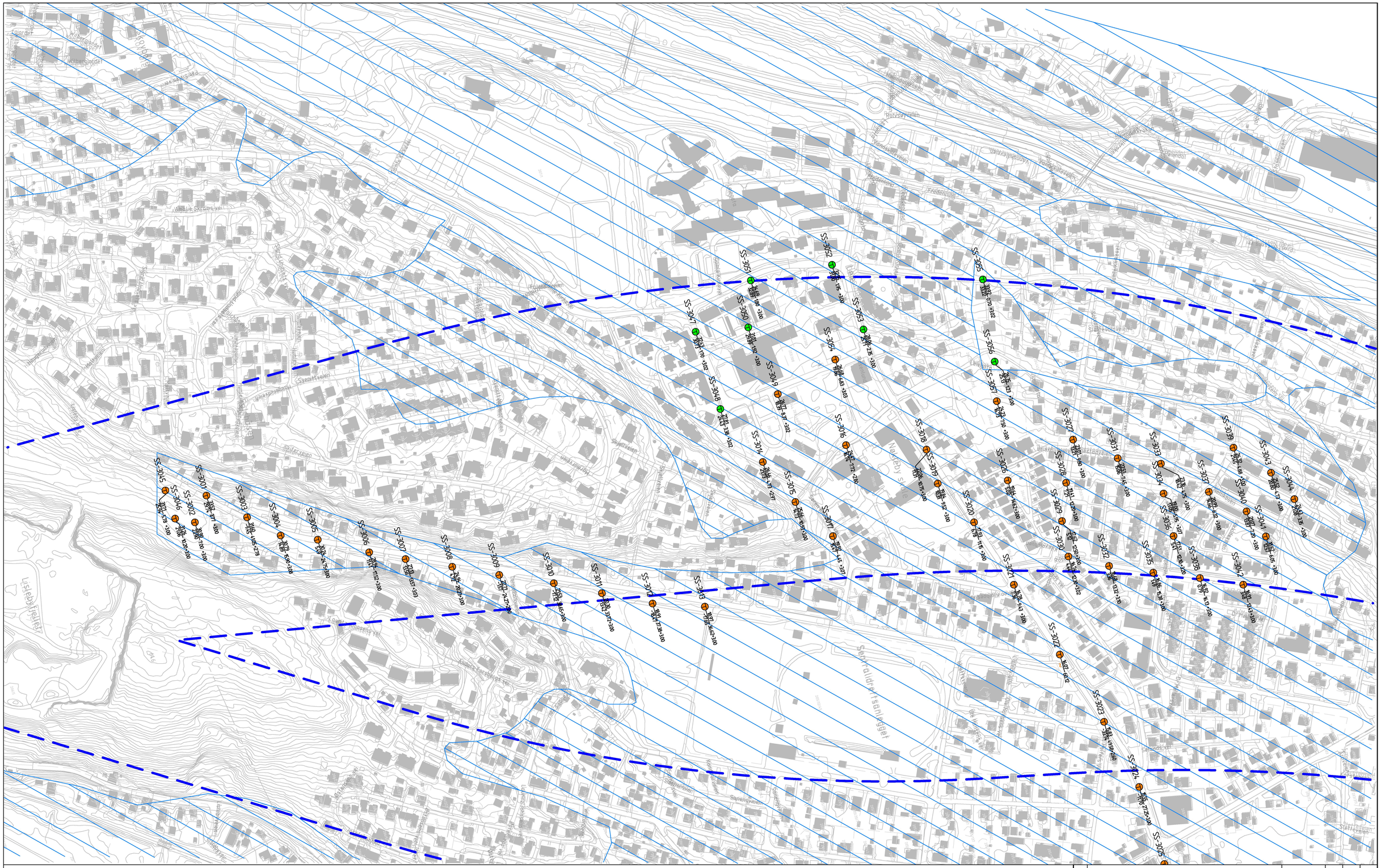

SYMBOLER

- ● Dreiesondering
- ○ Enkel sondering
- ▽ Trykksondering
- ✡ Fjellkontrollboring
- ⓕ Dreietrykksondering
- ⓣ Totalsondering
- ◎ Prøveserie (PR)/ Naver (SK)
- □ Prøvegrop
- + Vingeboring
- ⊖ Poretrykksmåling
- ▲ Fjell i dagen

- Område med antatt sprøbruddmateriale
- Ikke påvist eller forventet sprøbruddmateriale
- Påvist sprøbruddmateriale
- Mulig sprøbruddmateriale
- Planavgrensning

Vedlegg 1
Områdestabilitetsrapport
Seut-Rolvsøy
Dok.nr.: ICP-16-V-25050_00A-Vedlegg 1
Side: 14 av 18
Rev.: 00A
Dato: 06.04.2018

Kilde kartdata: Geovekst
Horisontalt: EUREF 89 NTM/Sone10
Vertikalt: NN2000

Rev.	Beskrivelse	Dato	Tegn.	Kontr.	Godkj.
-	-	-	-	-	-
00A	Utarbeidet	06.04.2018	ATO	MI	ANO

Bane NOR
IC FREDRIKSTAD-SARPSBORG

Vedlegg geoteknisk rapport områdestabilitet
Seut-Rolvsøy
Utberedelse av sprøbruddmateriale

Original format: A1 | Fag: RIG
Dato: 06.04.2018
Målestokk: 1:2000

2G

Status	Konstr./Tegnet	Kontrollert	Godkjent
-	ATO	MI	ANO

Oppdragsnr.	Tegningsnr.	Rev.
127498	V24-11	00A

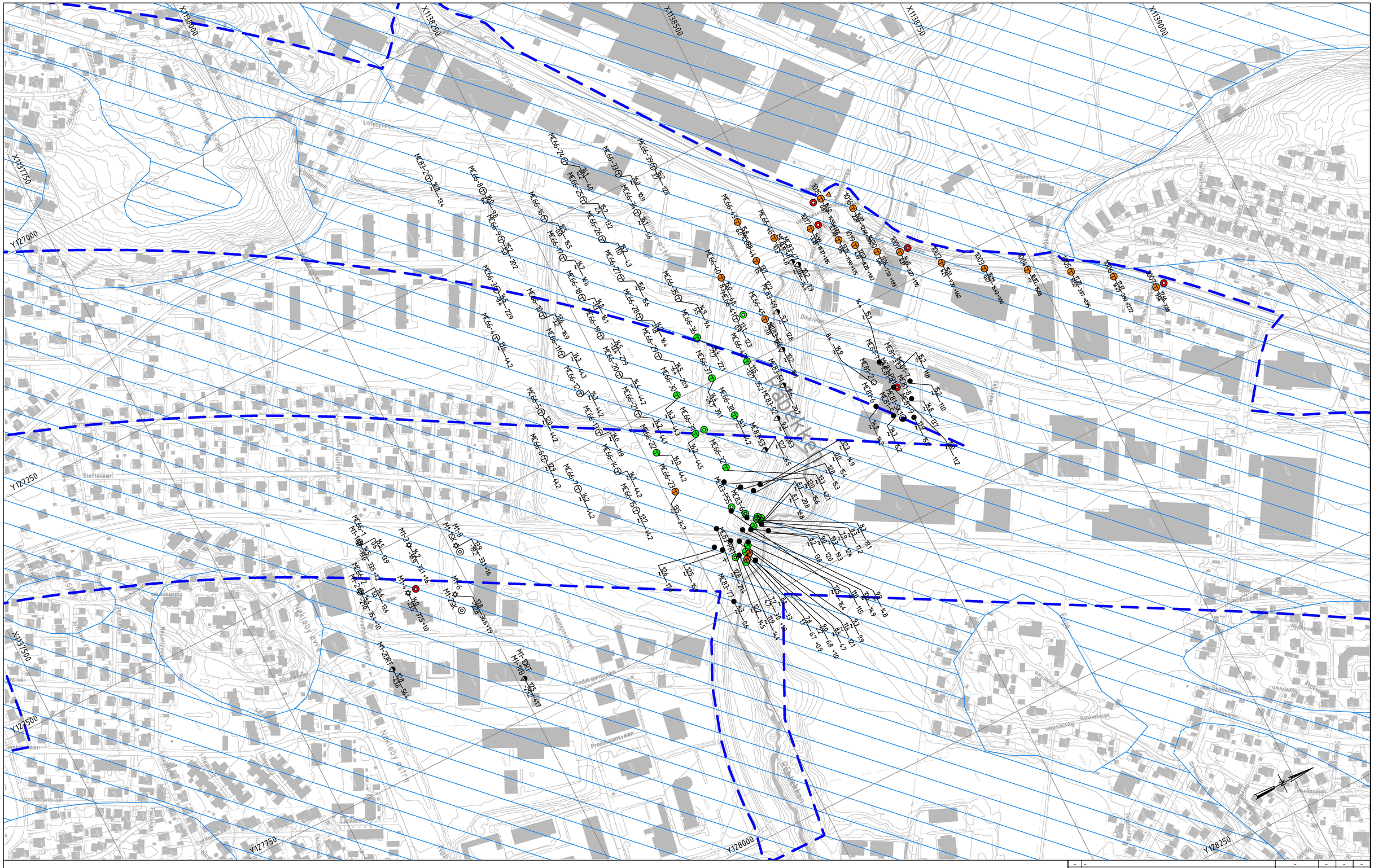
X1138000
X1138250
X1138500
X1138750
X1139000
Y127000
Y127250
Y127500
Y127750
Y128000
Y128250
Rådekteppa
Produksjonsveien
Dikeveien
Ravneveien
Steffevelen
Kirkeveien
Listeveien
Sjøbakkeveien
Nøklebyveien
Nøklebyåsen
Nøklebyåsen
Nøklebyåsen

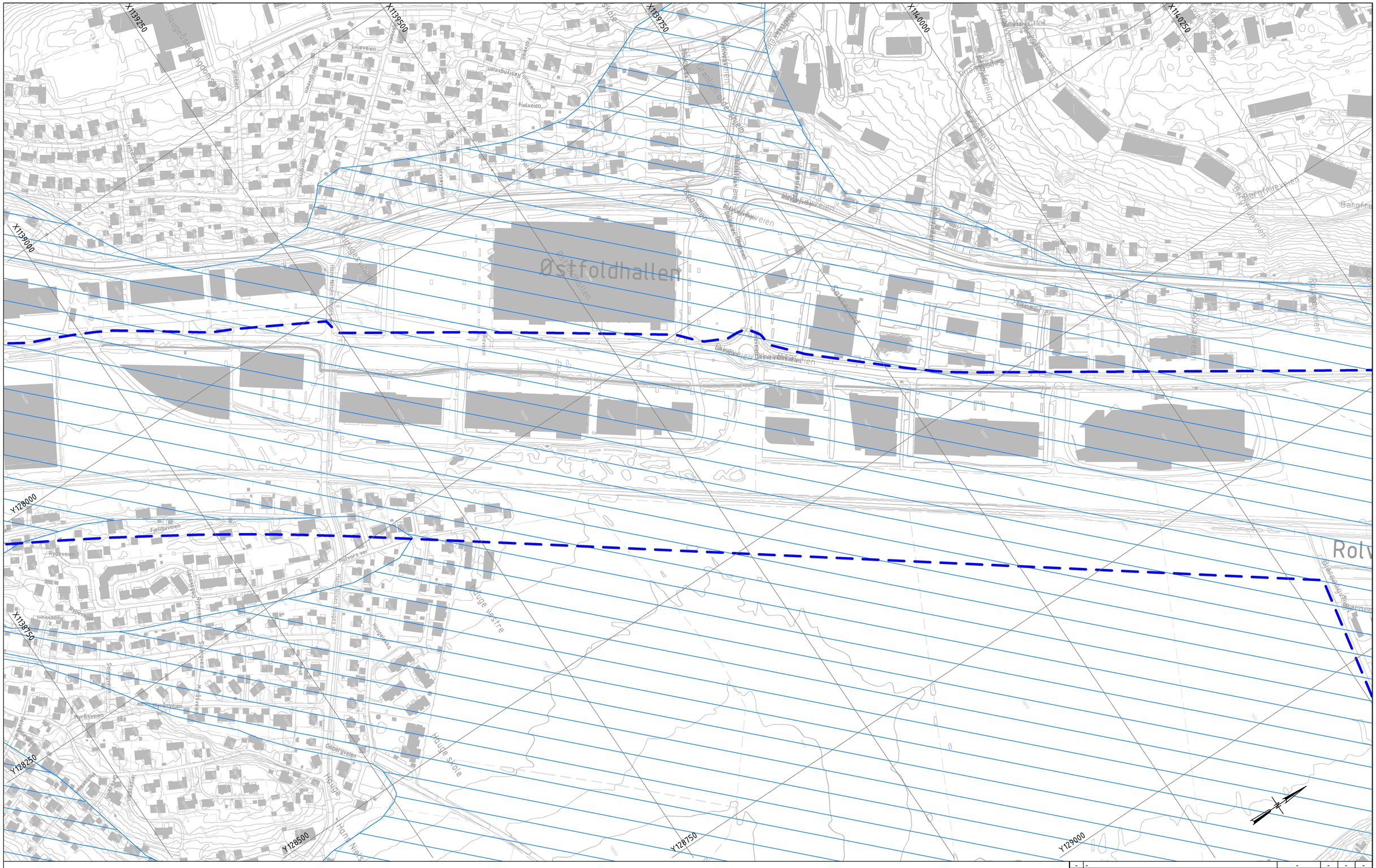
X1139750
X1139500
X1139750
X1140000
X1140250
X1139000
Y129000
X1138750
Y128250
Y128500
Y128750
Y129000
Østfoldhallen
Haugeløkka
Haugeløkka
Haugeløkka

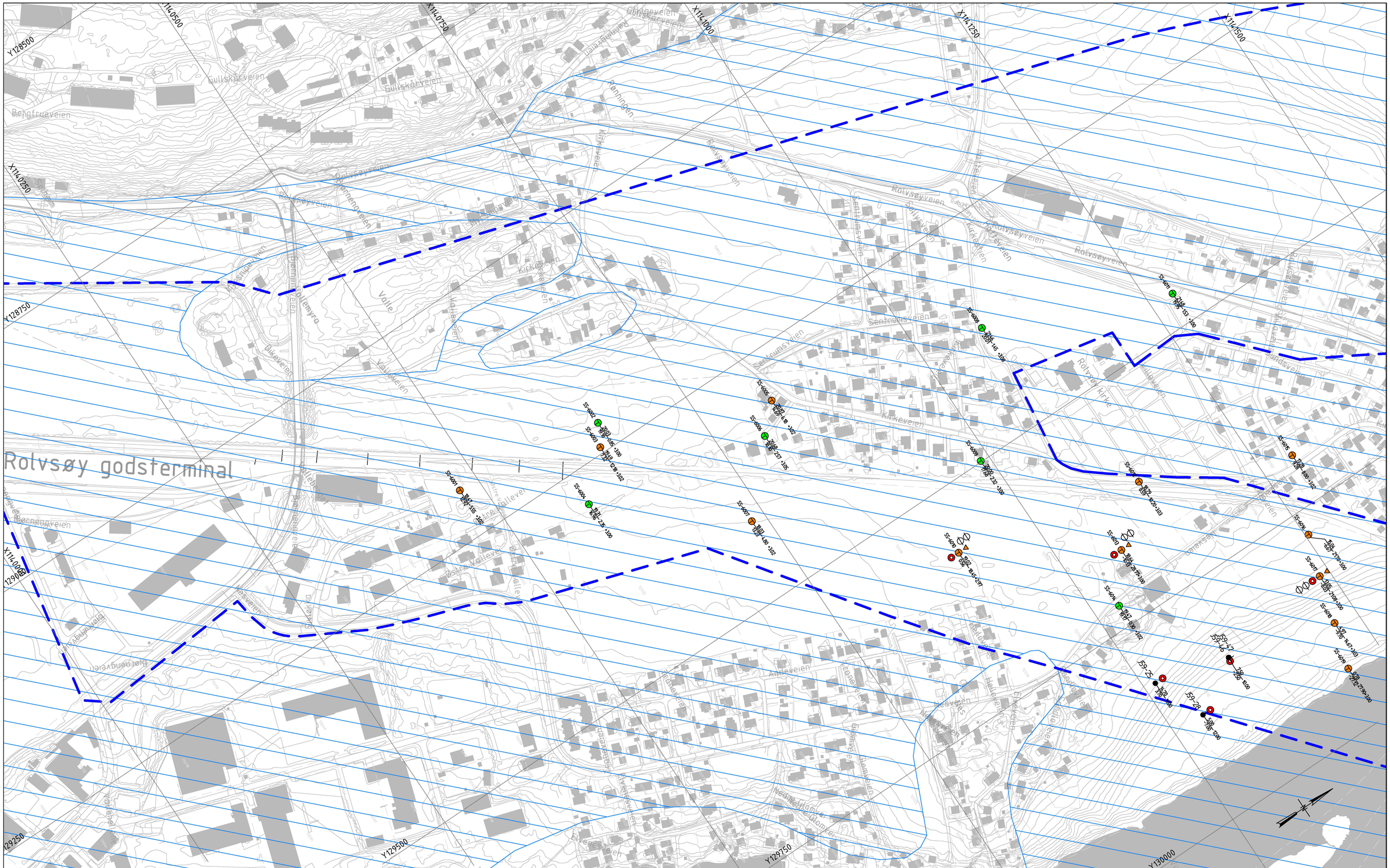
Rolvsøy godsterminal
X1140500
X1140750
X1141000
X1141250
X1141500
Y128500
Y128750
Y129000
Y129250
Y129500
Y129750
Y130000
Rolvsøyveien
Kirkeveien
Sentrumsveien
Ronningen
Bergfrueveien
Gullskårveien
Bjørnenveien
Bjørnehallemyra
Vollebekken
Vollebyen
Vollveien
Tilseveien
Rolvsøy kirke
Rolvsøy stasjon
Jernbanegata
Jernbanealleen
Jernbanetorget
Jernbanebrua
Ankerveien
Hellekleiva
Nedre Hellemyr
Elvegata
Elvegaten
Elvebakken
Dalveien
Dalbakken
Dalbakkveien
Bjørnehallveien
Bjørnehallen
Bjørnehallbakken
Bjørnehallstien
Bjørnehallsveien
Bjørnehallmyra
Bjørnehallområdet
Bjørnehallområdet
Bjørnehallområdet

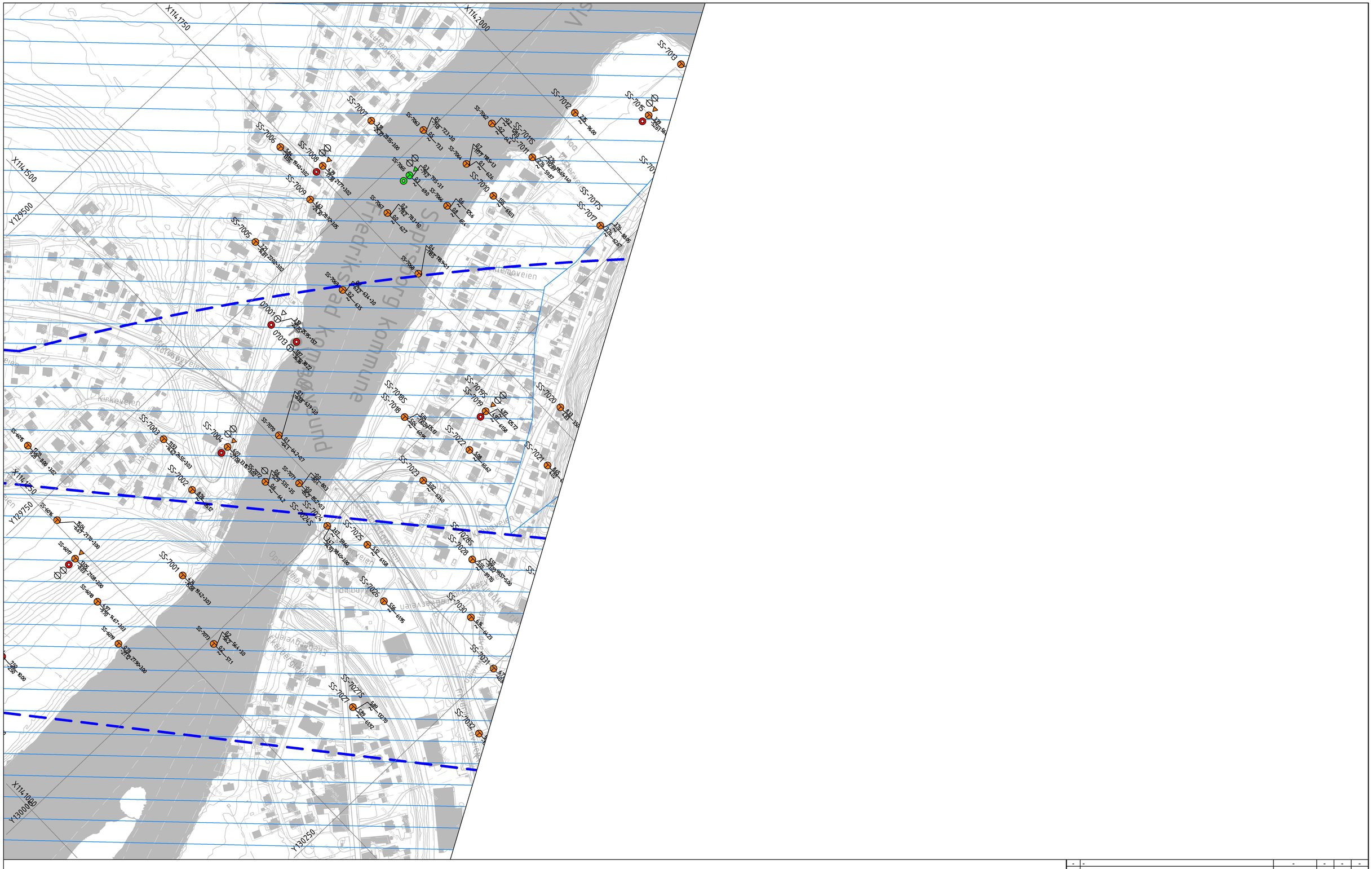
X114.1750
X114.2000
X114.1500
X114.1250
X114.1000
Y129500
Y129750
Y130000
Y130250
Strukturkart Kvadrat
Kirkeveien
Kirkevn
Kirkevegen
Kirkeveien
Kirkeveien
Kirkeveien