









Ervervskart av for trase og overføringsanlegg i Møglandsvann

Eiendom:
107/1-3, 6 i Lindesnes
Eier(-e):
Varhaug A. K.

Kart over potensiell løsning på alternativ pumpehusplassering Møglandsvann.

Arealer:
Tomt pumpehus: ca 0,2 daa
Midlertidig langs trase: ca 14,5 daa
Midlertidig riggområde: ca 3,4 daa
Klausuleringsbelte: ca 4 daa
Permanent adkomstvei/-rett: ca 190 lm
Permanent strømforsyning: ca 280 lm
Midlertidig strømforsyning rigg: ca 250 lm

Tegnforklaring

-  Vannledning
-  Tomt pumpestasjon
-  Adkomstvei pumpestasjon
-  Klausuleringsbelte Va-anlegg
-  Midlertidig anleggsområde VA
-  Strøm pumpestasjon
-  Midl strøm riggområde
-  Midl riggområde

Format: A3
Målestokk: 1 : 3000
Opptegning: 2023.08.31, JF

Med forbehold om feil i kart og kartgrunnlag.