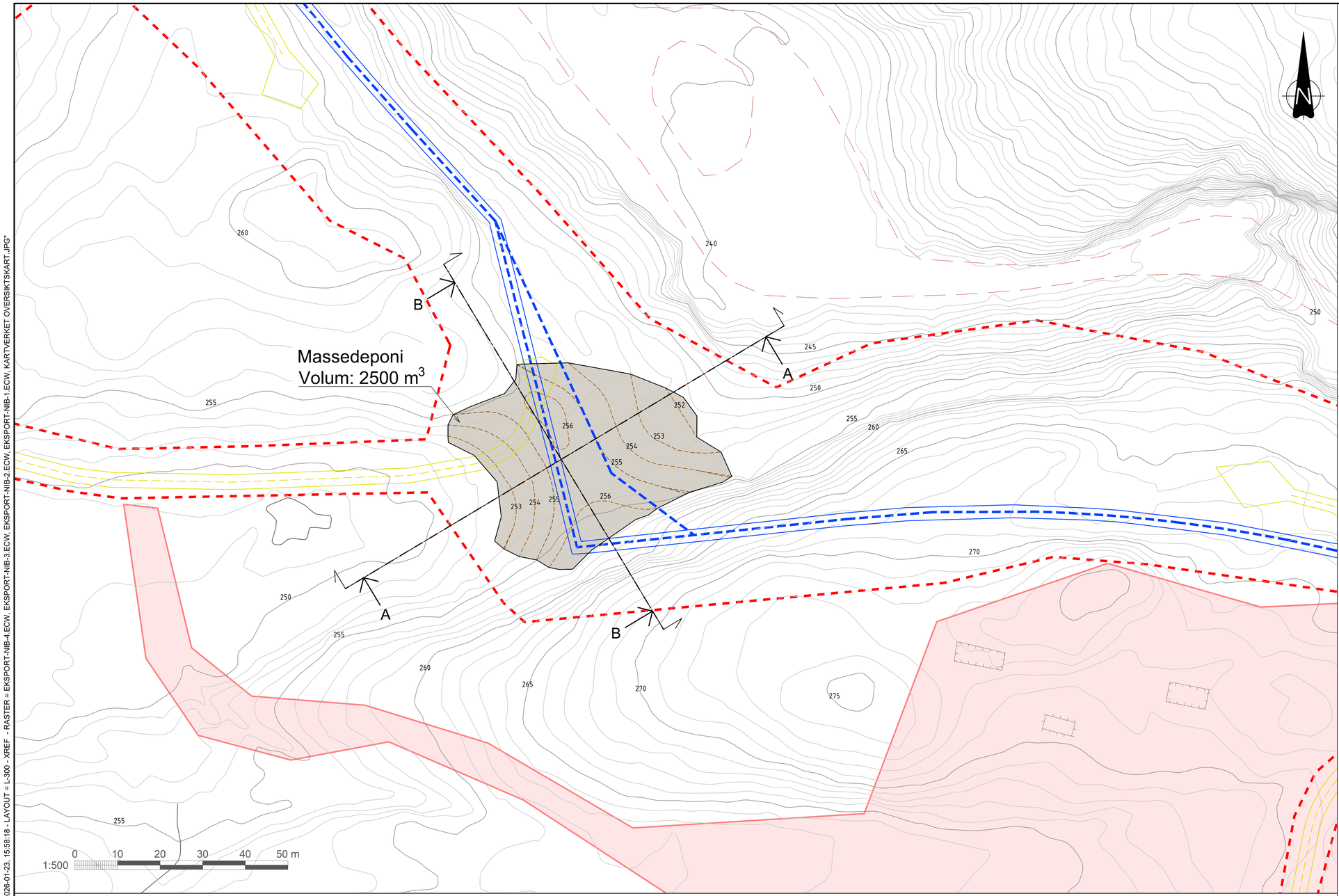


TEGNFORKLARING

- Inngrepsgrense
- Eksisterende koter, 1m ekv.
- Eksisterende koter, 5m ekv.
- Nye koter, 1m ekv.
- Nye koter, 5m ekv.
- Sone for ny rørgate
- Eksisterende anleggsveier
- Område med spor etter Porsa kobbergruver
- Deponi

Høydesystem: NN2000
Koordinatsystem: ETRS89. UTM-35N
Ekvidistanse: 1 meter

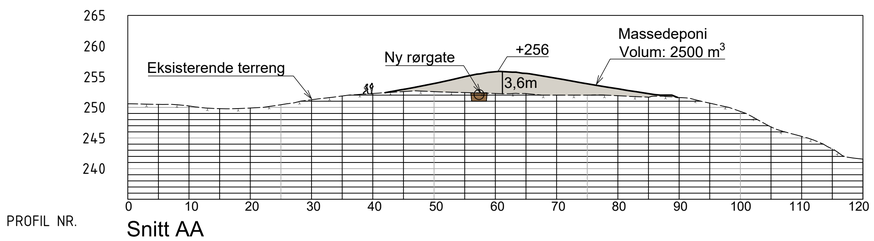


PROFIL NR.

Snitt AA

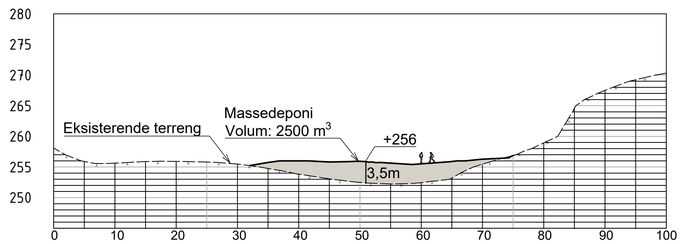


PROFIL NR.

Snitt BB

| Rev. | Dato | Beskrivelse | Utarbeidet | Fagkontroll | Godkjent |
|---|---|---|---|---|---|
| D02 | 2026-01-23 | For godkjennelse hos oppdragsgiver | UndFur | TuSta | KimBri |
| B01 | 2025-12-16 | For info/kommentar hos oppdragsgiver | UndFur | TuSta | KimBri |

Dette dokumentet er utarbeidet av Norconsult som del av det oppdraget som fremgår nedenfor. Opphavsretten tilhører Norconsult. Dokumentet må bare benyttes til det formål som oppdragsavtalen beskriver, og må ikke kopieres eller gjøres tilgjengelig på annen måte eller i større utstrekning enn formålet tilsier.

PORSA KRAFTLAG AS

Målestokk (gjelder A1): 1:500

ØVRE PORSA KRAFTVERK
UTSKIFTING AV RØRGATE

DEPONI

Norconsult

| Oppdragsnummer | Tegningsnummer | Revisjon |
|---|---|---|
| 52405039 | L-300 | D02 |

"X:\nor\oppdrag\Seljord\52405039\BIM\Miljo\Modell\Arealbruksplan.dwg - UndFur - Plottet: 2026-01-23, 15:58:18 - LAYOUT = L-300 - XREF - RASTER = EKSPORT-NIB-4.ECW, EKSPORT-NIB-3.ECW, EKSPORT-NIB-2.ECW, EKSPORT-NIB-1.ECW, KARTVERKET OVERSIKTSKART.JPG"