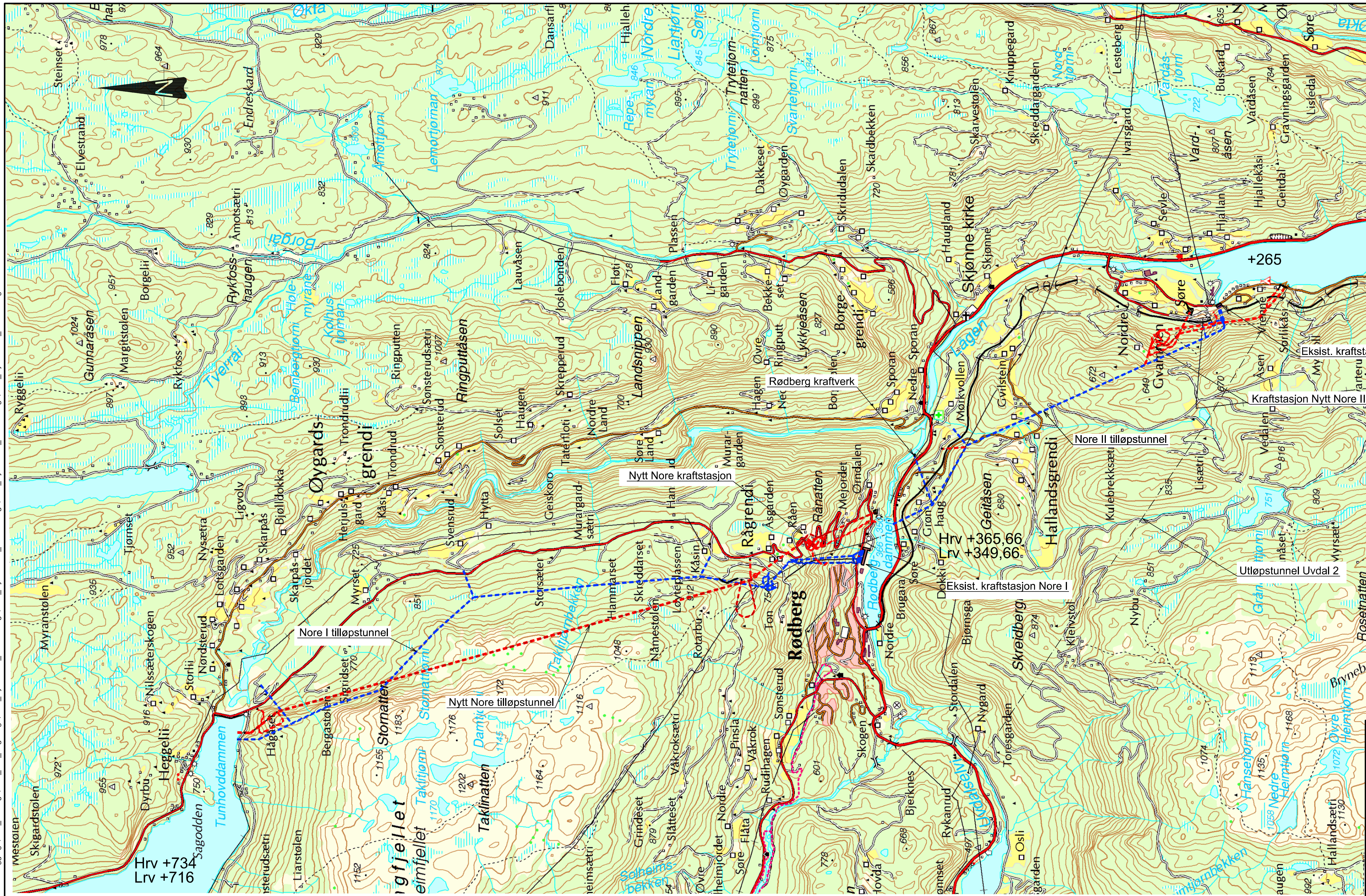

Plan

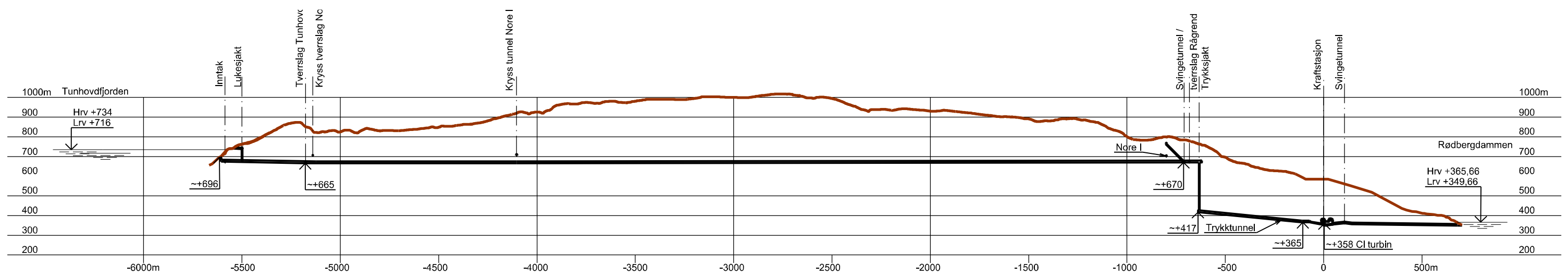

Lengdeprofil vannvei Nytt Nore I kraftverk

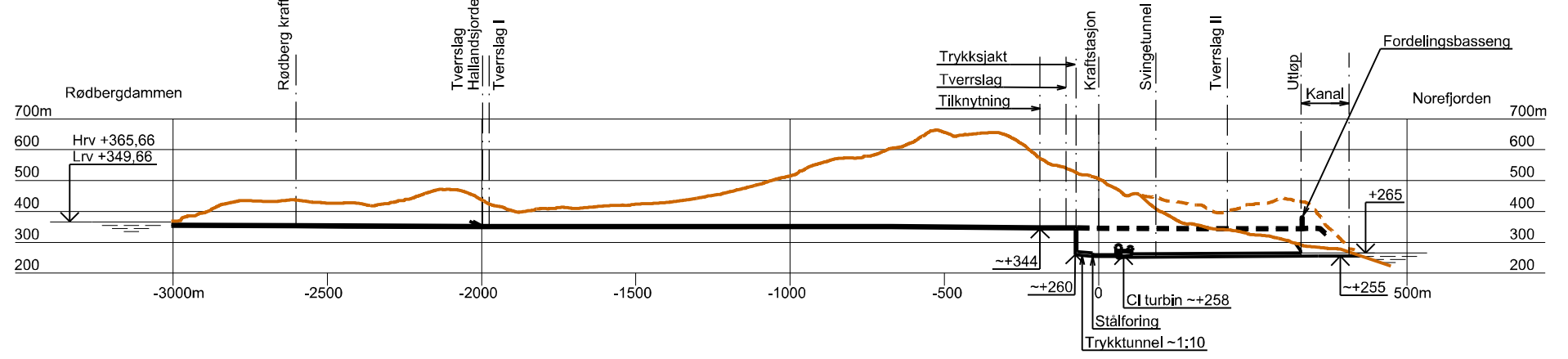

Lengdeprofil vannvei Nytt Nore II kraftverk

Anmerkninger

1. Prosjektet er opptegnet iht. Statkafts tekniske prosjektering.

Forklaringer

- Nore I og II kraftverk (blå stiplet)
- Nytt Nore I og II kraftverk (rød stiplet)

Konsepttegning

1:20 000 — 0 / 0.5 / 1 / 1.5 / 2 km

Revisjon	Dato	Beskrivelse	Utarbeidet	Fagkontroll	Godkjent
J01	2025-03-24	For bruk	TBe	Statkraft	Statkraft

Dette dokumentet er utarbeidet av Norconsult AS som del av det oppdraget som fremgår nedenfor. Opphavsretten tilhører Norconsult AS. Dokumentet må bare benyttes til det formål som oppdragsavtalen beskriver, og må ikke kopieres eller gjøres tilgjengelig på annen måte eller i større utstrekning enn formålet tilsier.

Statkraft

Målestokk (gjelder for A1 format): SOM VIST

NYTT NORE I OG II KRAFTVERK

PLAN OG LENGDEPROFIL OVERSIKT

Norconsult

Oppdragsnummer	Tegningsnummer	Revisjon
52306096	T-201	J01

Område	Gruppe	Enhet	Komponent	Del	Detalj	Format	Journalnummer	Rev.
-	-	-	-	-	-	-	-	-

M:\BIM\Kraftproduksjon\Arkfil\T-201.dgn - tbe - 24.03.25 - 14:53:46 -Mod: Ark - Ref: T-201.dgn;Plan_eksist_Noreanlegg.dgn;Kart_N50.dgn;Plan_kart_farger.dgn;Snitt_Nytt Nore I_kraftverk.dgn;Plan_Nytt Nore I_kraftverk.dgn;Plan_Nytt Nore II_kraftverk.dgn;Snitt_Nytt Nore II_kraftverk.dgn

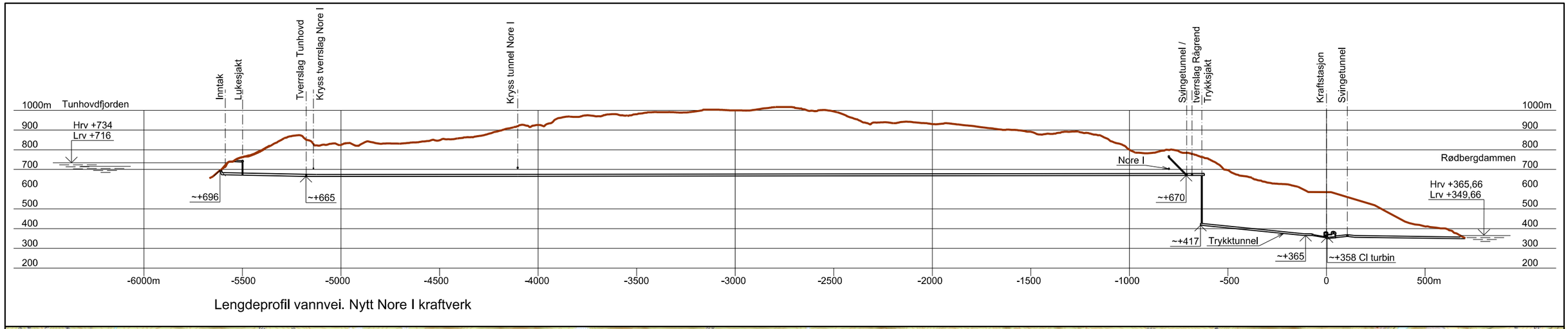

Lengdeprofil vannvei. Nytt Nore I kraftverk

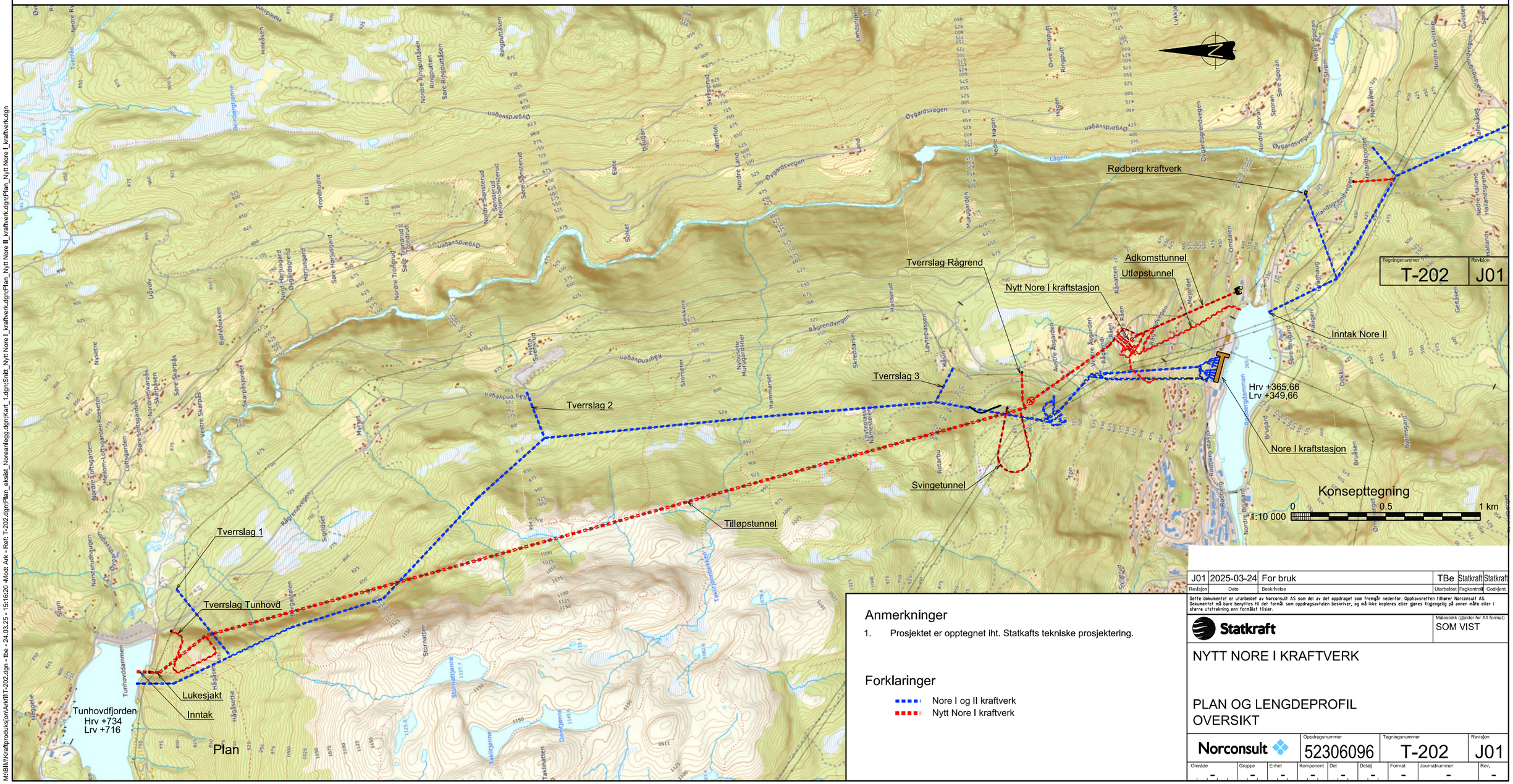

Tegningsnummer T-202 | Revisjon J01

Anmerkninger

1. Prosjektet er opptegnet iht. Statkafts tekniske prosjektering.

Forklaringer

- Nore I og II kraftverk
- Nytt Nore I kraftverk

Revisjon	Dato	Beskrivelse	Utarbeidet	Fagkontroll	Godkjent
J01	2025-03-24	For bruk	TBe	Statkraft	Statkraft

Dette dokumentet er utarbeidet av Norconsult AS som del av det oppdraget som fremgår nedenfor. Opphavsretten tilhører Norconsult AS. Dokumentet må bare benyttes til det formål som oppdragsavtalen beskriver, og må ikke kopieres eller gjøres tilgjengelig på annen måte eller i større utstrekning enn formålet tilsier.

Statkraft

Målestokk (gjelder for A1 format): SOM VIST

NYTT NORE I KRAFTVERK

PLAN OG LENGDEPROFIL OVERSIKT

Norconsult

Oppdragsnummer	Tegningsnummer	Revisjon
52306096	T-202	J01

Område	Gruppe	Enhet	Komponent	Del	Detalj	Format	Journalnummer	Rev.
-	-	-	-	-	-	-	-	-

M:\BIM\Kraftproduksjon\Arkfil\T-202.dgn - tbe - 24.03.25 - 15:16:20 - Modt: Ark - Ref: T-202.dgn;Plan_ekskst_Noreanlegg.dgn;Kart_1.dgn;Skitt_Nytt Nore I_kraftverk.dgn;Plan_Nytt Nore II_kraftverk.dgn;Plan_Nytt Nore I_kraftverk.dgn

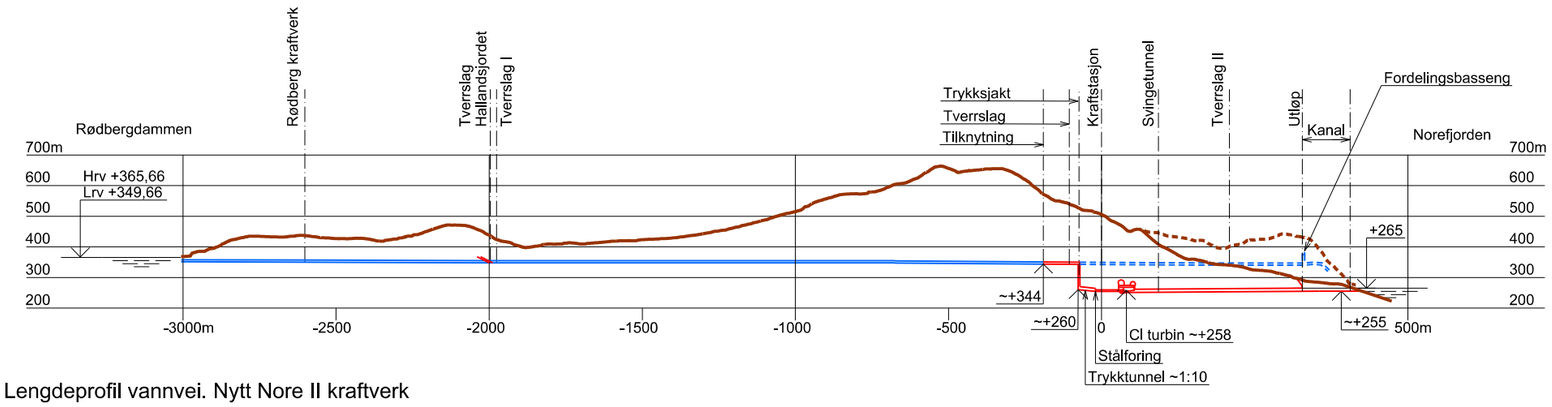

Lengdeprofil vannvei. Nytt Nore II kraftverk

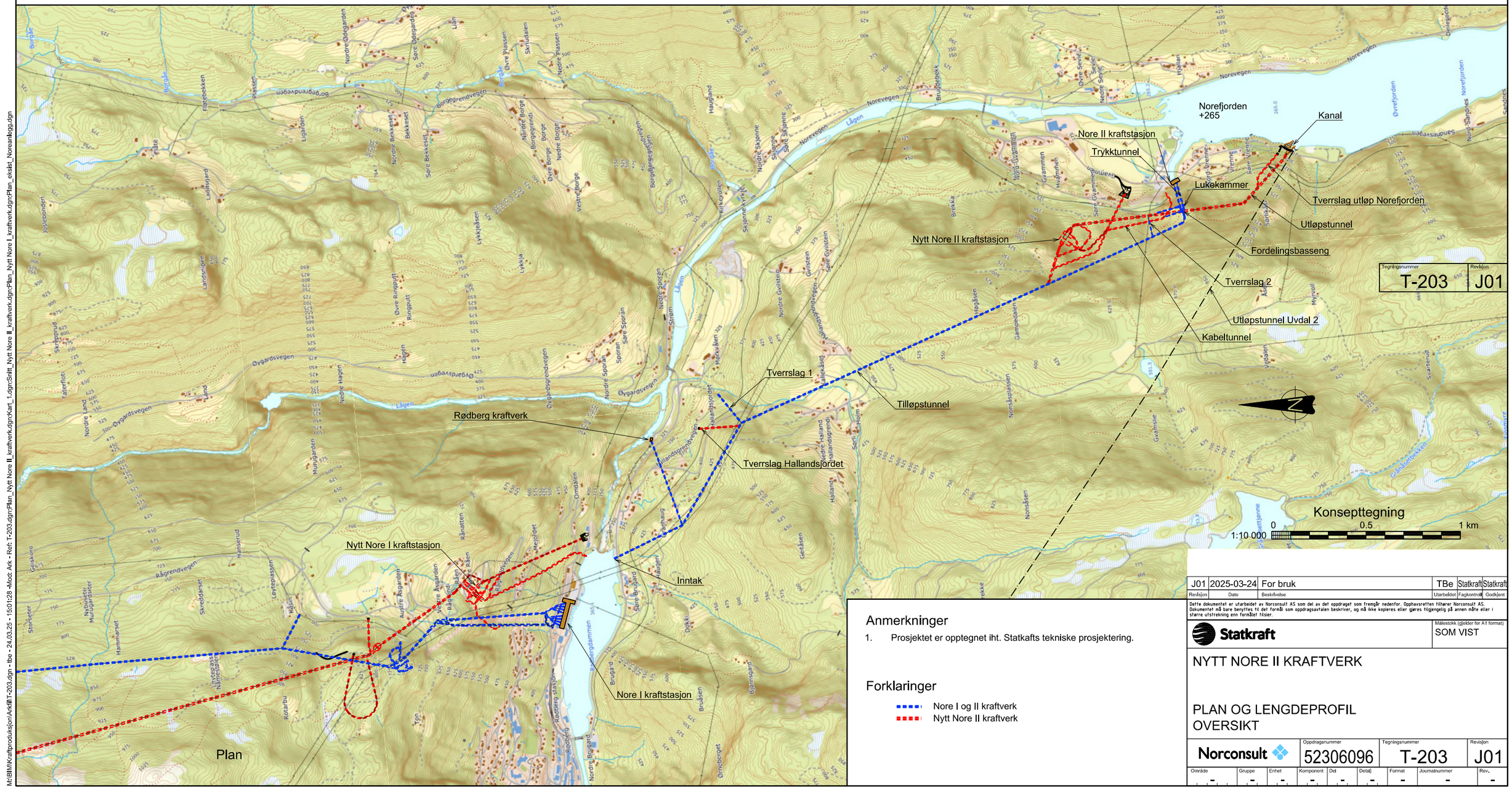

Anmerkninger

1. Prosjektet er opptegnet iht. Statkafts tekniske prosjektering.

Forklaringer

- Nore I og II kraftverk
- Nytt Nore II kraftverk

Revisjon	Dato	Beskrivelse	Utarbeidet	Fagkontroll	Godkjent
J01	2025-03-24	For bruk	TBe	Statkraft	Statkraft

Dette dokumentet er utarbeidet av Norconsult AS som del av det oppdraget som fremgår nedenfor. Opphavsretten tilhører Norconsult AS. Dokumentet må bare benyttes til det formål som oppdragsavtalen beskriver, og må ikke kopieres eller gjøres tilgjengelig på annen måte eller i større utstrekning enn formålet tilsier.

Statkraft

Målestokk (gjelder for A1 format): SOM VIST

NYTT NORE II KRAFTVERK

PLAN OG LENGDEPROFIL OVERSIKT

Norconsult

Oppdragsnummer	Tegningsnummer	Revisjon
52306096	T-203	J01

Område	Gruppe	Enhet	Komponent	Del	Detalj	Format	Journalnummer	Rev.
-	-	-	-	-	-	-	-	-

M:\BIM\Kraftproduksjon\Arkfil\T-203.dgn - tbe - 24.03.25 - 15:01:28 -Modt Ark - Ref: T-203.dgn:Plan_Nytt Nore II_kraftverk.dgn:Kart_1.dgn:Snitt_Nytt Nore II_kraftverk.dgn:Plan_Nytt Nore I_kraftverk.dgn:Plan_eksist_Norealnlegg.dgn