












-  Enkurs luftledning, Konesjongsjitt
-  Enkurs luftledning, Meldt
-  Enkurs luftledning, Vurdert men ikke meldt
-  Sjøkabel, Meldt
-  Sjøkabel, Vurdert men ikke meldt
-  Tokurs luftledning, Meldt
-  Transformatorstasjon, Konesjongsjitt
-  Stasjonsområde, Meldt
-  Eksisterende transformatorstasjon
-  Eksisterende 50 kV luftledning

Prosjektnavn: Strand-Finnøy-Nordbø  
 Kartnavn: Meldte og vurderte trasealternativ  
 Delkart 1  
 Revisjonsnummer: 00



Produksjonsdato kart:  
 19.04.2022

Arkformat:  
 A4 liggende

Målestokk:  
 1:30 000

