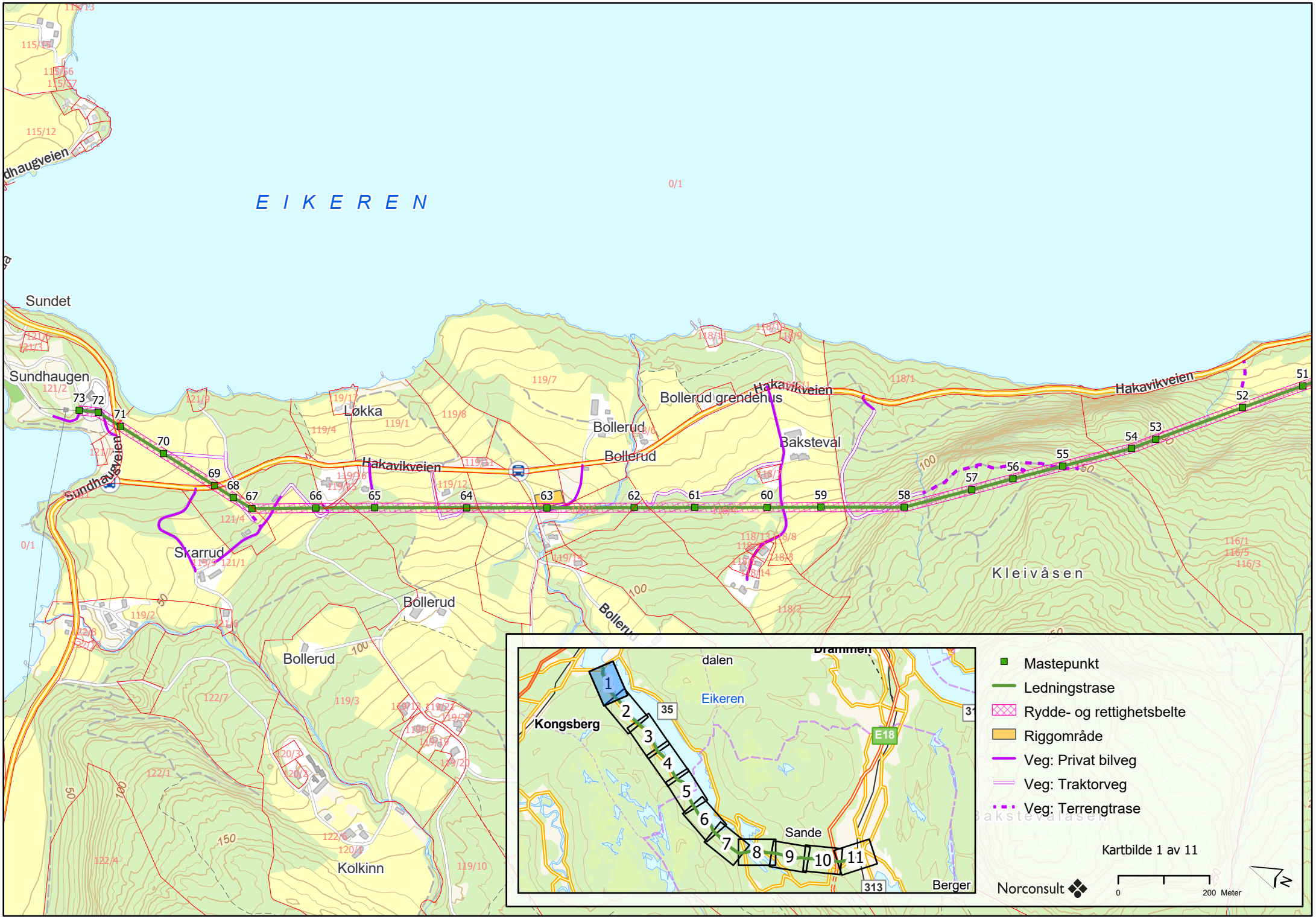
E I K E R E N
Sundet
Sundhaugen
Sundhaugveien
Hakavikveien
Løkka
Bollerud
Bollerud grendehus
Baksteval
Skarrud
Kleivåsen
Kolkinn
Kongsberg
Eikeren
dalen
Sande
Berger
Mastepunkt
Ledningstrase
Rydde- og rettighetsbelte
Riggområde
Veg: Privat bilveg
Veg: Traktorveg
Veg: Terrengtrase
Kartbilde 1 av 11
Norconsult
0
200 Meter

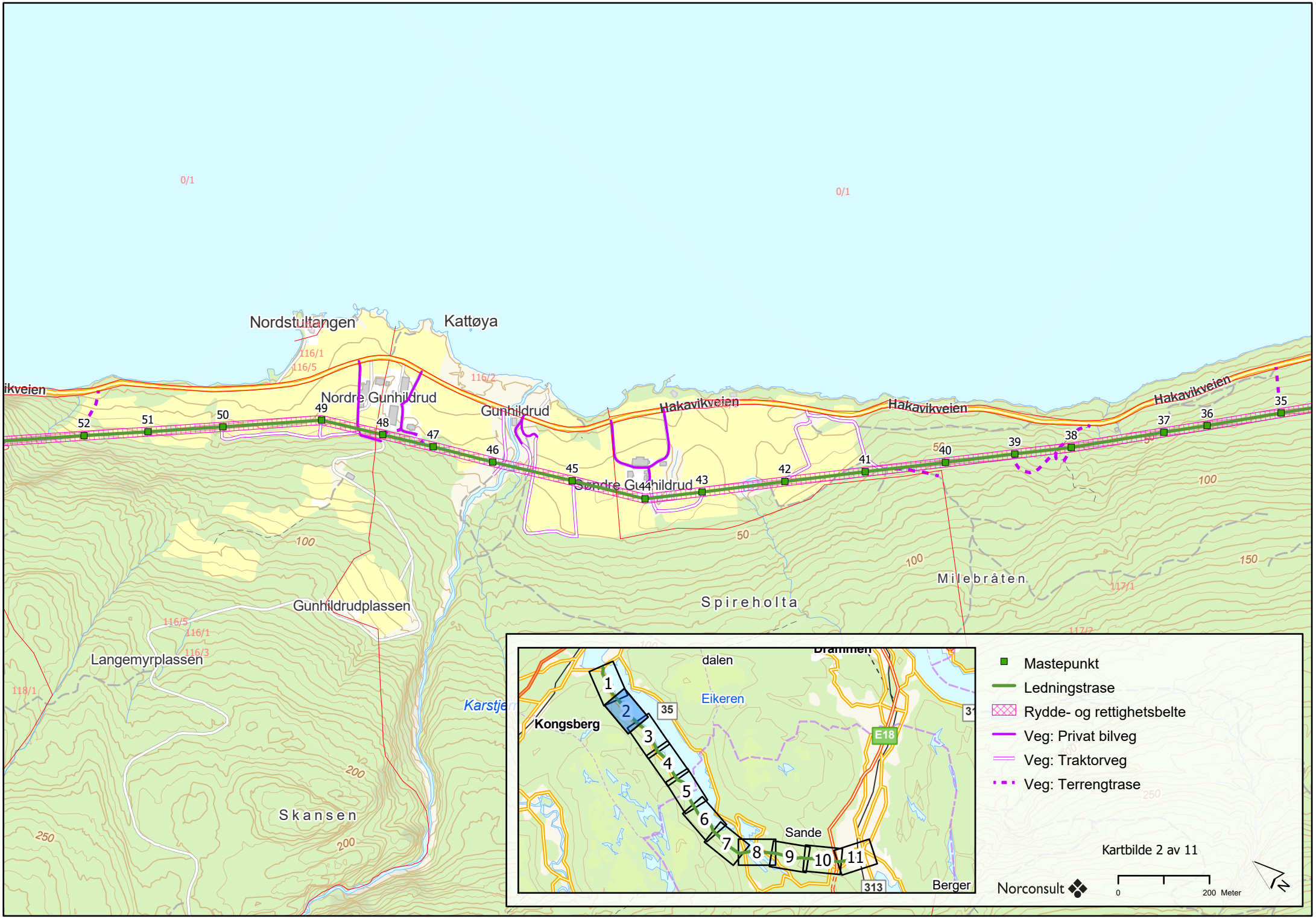
Nordstultangen
Kattøya
Nordre Gunhildrud
Gunhildrud
Søndre Gunhildrud
Hakavikveien
Gunhildrudplassen
Langemyrplassen
Skansen
Spireholta
Milebråten
Karstje
52
51
50
49
48
47
46
45
44
43
42
41
40
39
38
37
36
35
Kongsberg
dalen
Eikeren
Sande
Berger
E18
35
313
1
2
3
4
5
6
7
8
9
10
11
Mastepunkt
Ledningstrase
Rydde- og rettighetsbelte
Veg: Privat bilveg
Veg: Traktorveg
Veg: Terrengtrase
Kartbilde 2 av 11
Norconsult
0
200 Meter
N

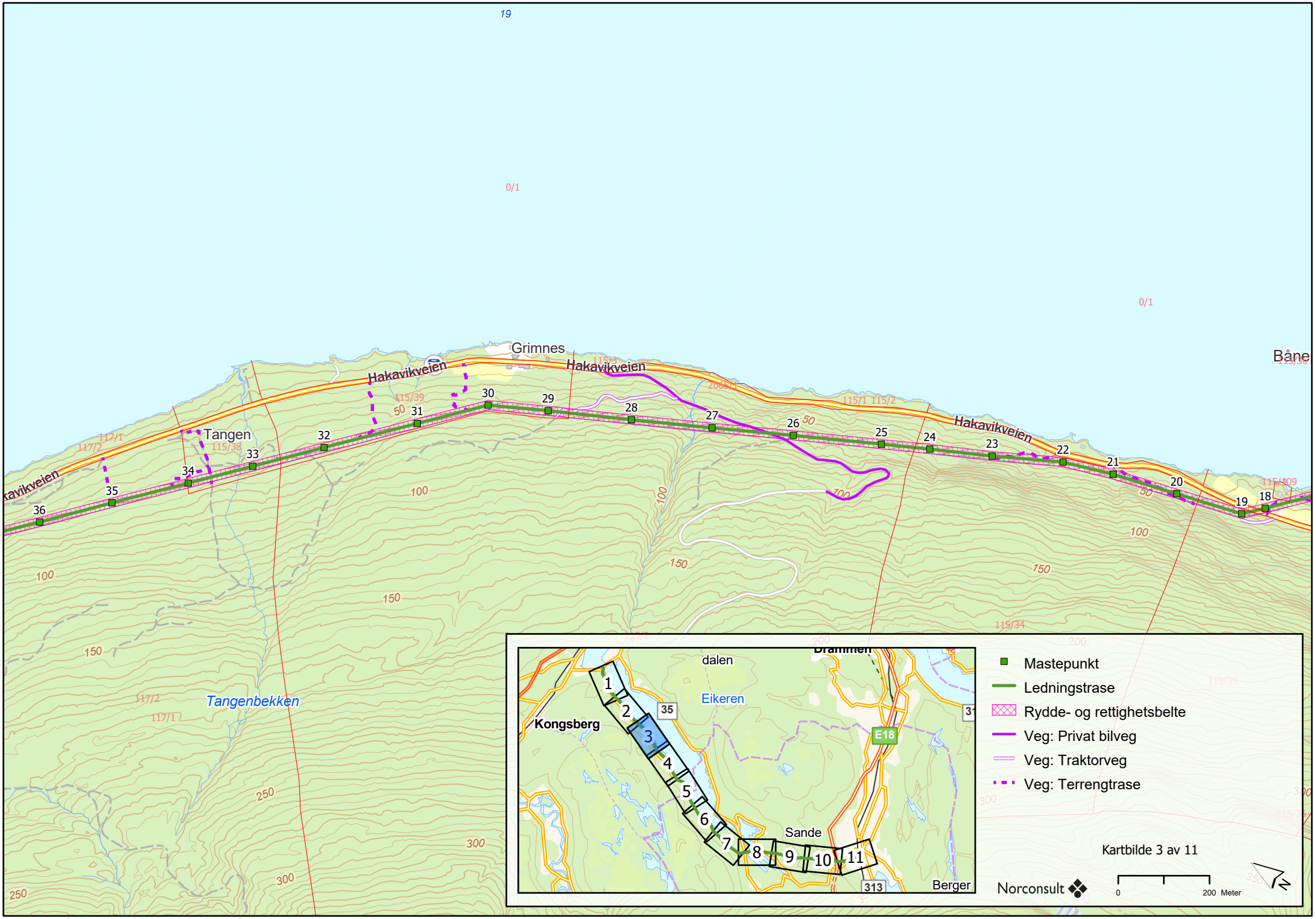
Grimnes
Hakavikveien
Tangen
Tangenbekken
Båne
36
35
34
33
32
31
30
29
28
27
26
25
24
23
22
21
20
19
18
dalen
Eikeren
Kongsberg
Sande
Berger
E18
35
313
1
2
3
4
5
6
7
8
9
10
11
Mastepunkt
Ledningstrase
Rydde- og rettighetsbelte
Veg: Privat bilveg
Veg: Traktorveg
Veg: Terrengtrase
Kartbilde 3 av 11
Norconsult
0
200 Meter

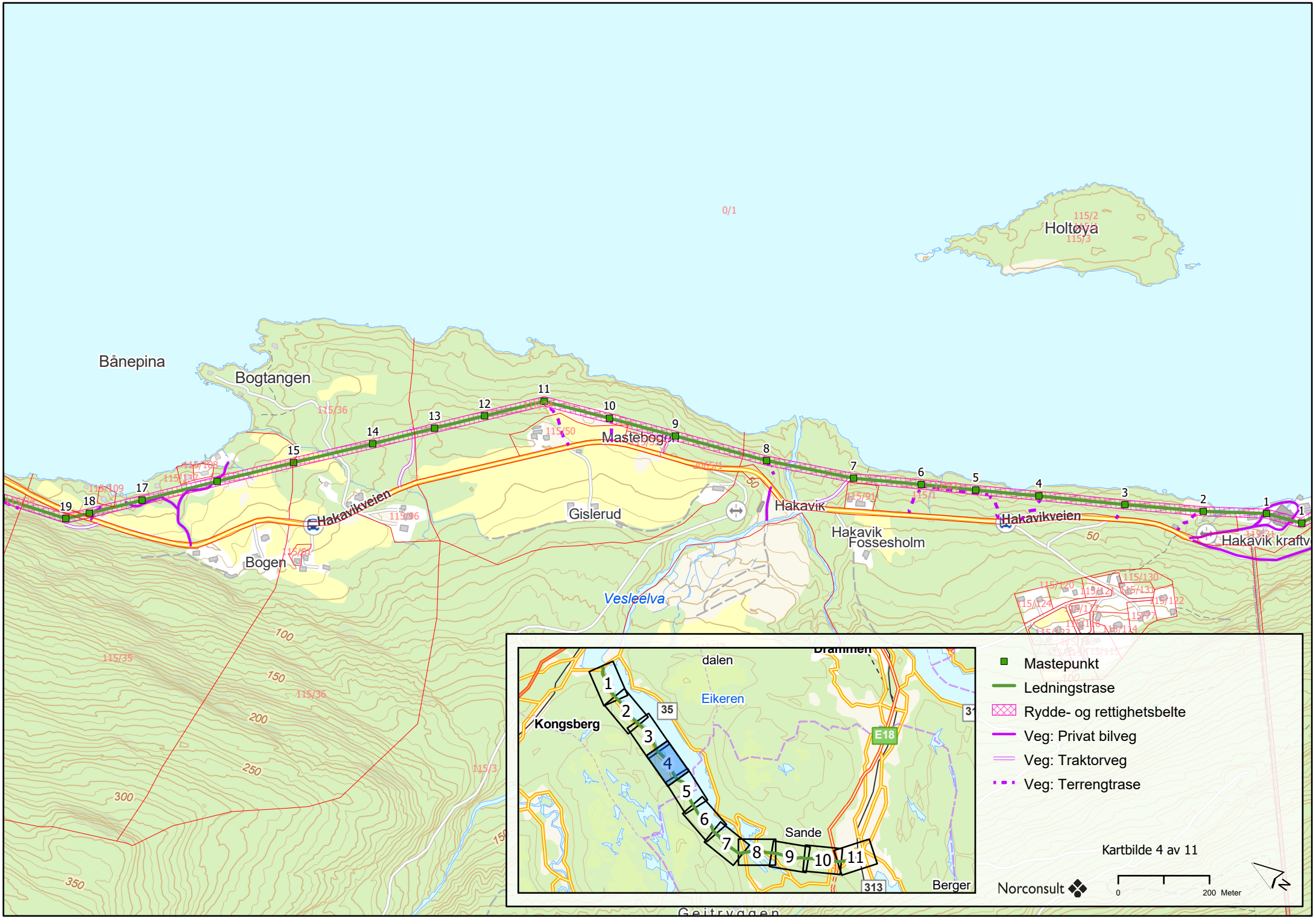
Holtøya
Bånepina
Bogtangen
Mastebogen
Hakavik
Hakavik Fossesholm
Hakavikveien
Gislerud
Bogen
Vesleelva
Hakavik kraftv
Geitryggen
Mastepunkt
Ledningstrase
Rydde- og rettighetsbelte
Veg: Privat bilveg
Veg: Traktorveg
Veg: Terrengtrase
Kongsberg
Eikeren
Sande
Berger
E18
Kartbilde 4 av 11
Norconsult
0
200 Meter

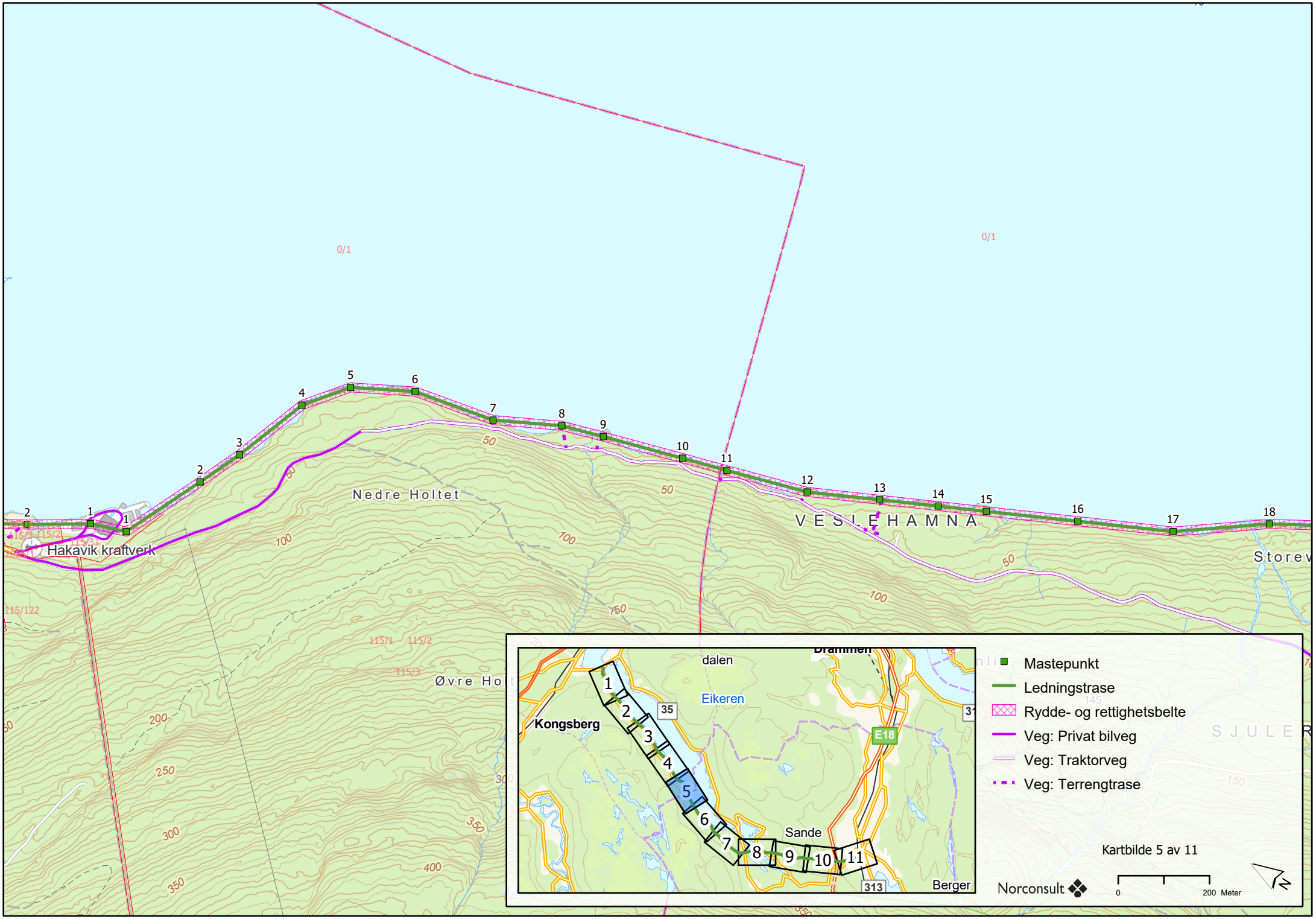
Hakavik kraftverk
Nedre Holtet
VESLEHAMNA
Storev
Øvre Ho
SJULER
0/1
115/122
115/1
115/2
115/3
1
2
3
4
5
6
7
8
9
10
11
12
13
14
15
16
17
18
50
100
150
200
250
300
350
400
dalen
Eikeren
Kongsberg
Sande
Berger
35
E18
313
Mastepunkt
Ledningstrase
Rydde- og rettighetsbelte
Veg: Privat bilveg
Veg: Traktorveg
Veg: Terrengtrase
Kartbilde 5 av 11
Norconsult
0
200 Meter

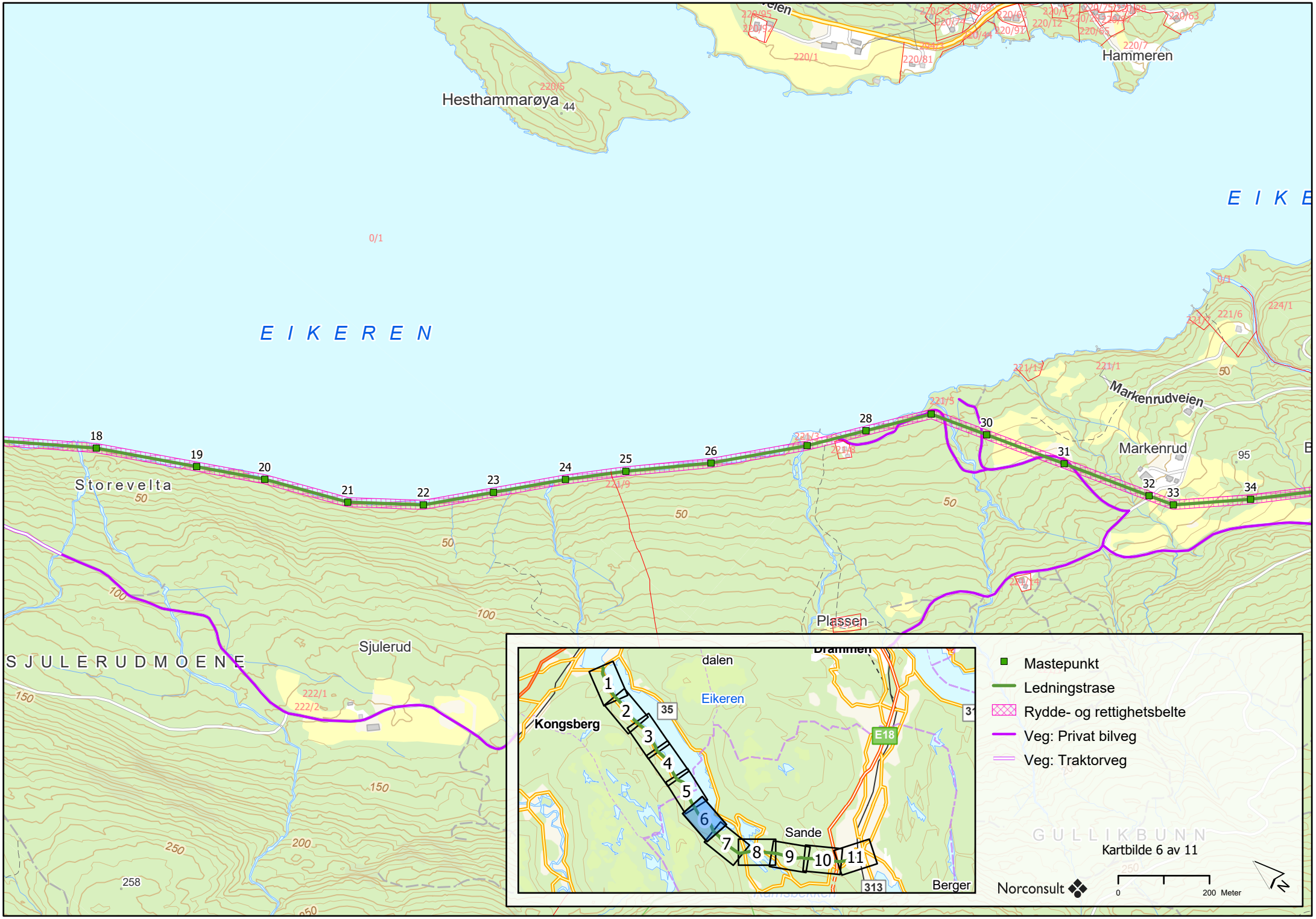
Hesthammarøya
44
Hammeren
E I K E
E I K E R E N
0/1
Markenrudveien
Markenrud
95
Storevelta
18
19
20
21
22
23
24
25
26
28
30
31
32
33
34
Plasseh
Sjulerud
S J U L E R U D M O E N E
258
Mastepunkt
Ledningstrase
Rydde- og rettighetsbelte
Veg: Privat bilveg
Veg: Traktorveg
dalen
Eikeren
Kongsberg
Sande
Berger
E18
35
313
1
2
3
4
5
6
7
8
9
10
11
G U L L I K B U N N
Kartbilde 6 av 11
Norconsult
0
200 Meter

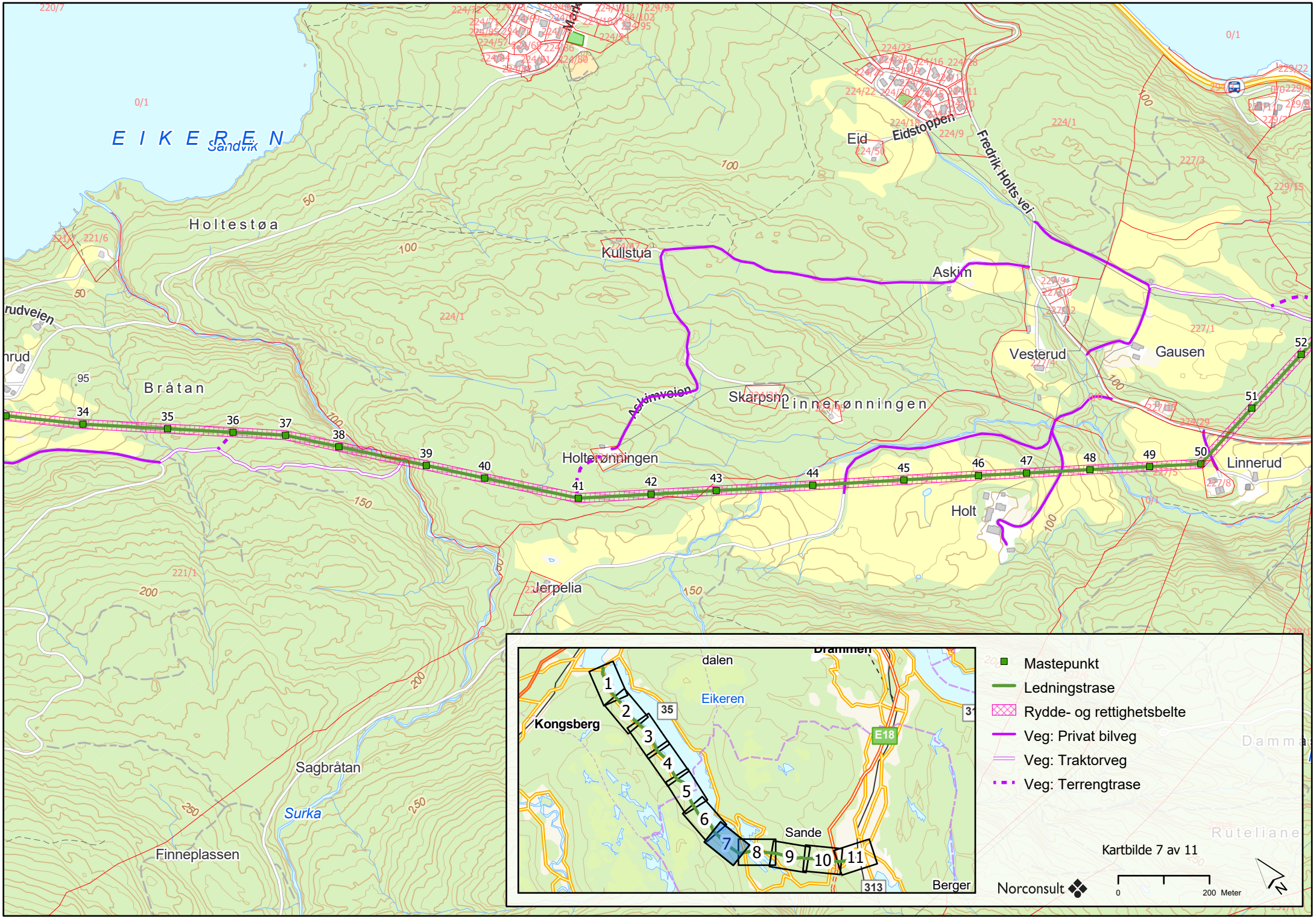
E I K E R E N
Sandvik
Holtestøa
Kullstua
Askim
Eid
Eidstoppen
Fredrik Holts vei
Vesterud
Gausen
Bråtan
Skarpsno
Linnerønningen
Holterønningen
Linnerud
Holt
Jerpelia
Sagbråtan
Surka
Finneplassen
34
35
36
37
38
39
40
41
42
43
44
45
46
47
48
49
50
51
52
Mastepunkt
Ledningstrase
Rydde- og rettighetsbelte
Veg: Privat bilveg
Veg: Traktorveg
Veg: Terrengtrase
Kongsberg
Eikeren
dalen
Sande
Berger
E18
Kartbilde 7 av 11
Norconsult
0
200 Meter

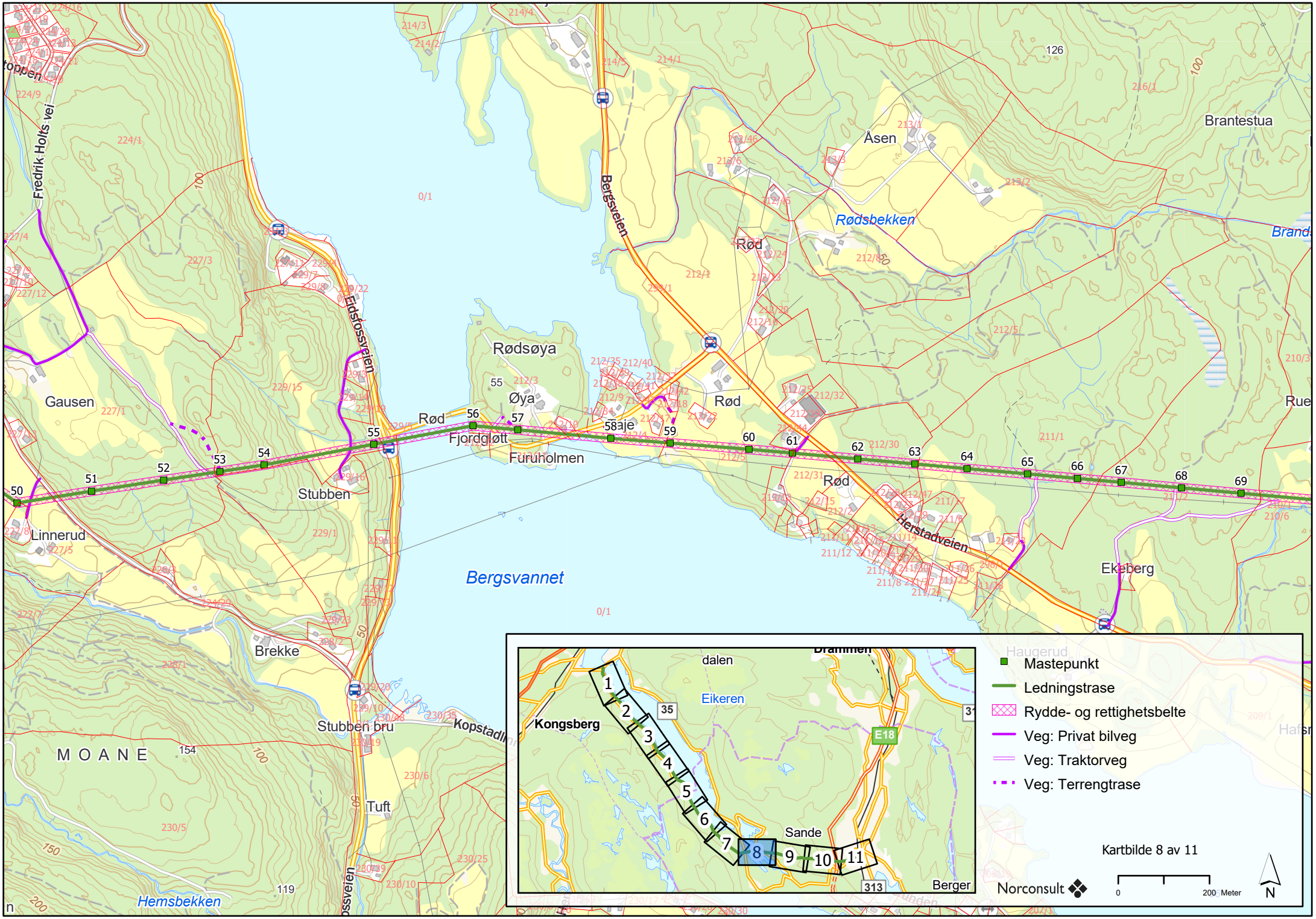
Fredrik Holts vei
Bergsveien
Eidsfossveien
Herstadveien
Kopstadl
Rødsbekken
Bergsvannet
Hemsbekken
Rødsøya
Øya
Fjordgjøtt
Furuholmen
Gausen
Linnerud
Stubben
Brekke
Stubben bru
Tuft
MOANE
Åsen
Rød
Brantestua
Ekeberg
Rue
Haugerud
50
51
52
53
54
55
56
57
58
59
60
61
62
63
64
65
66
67
68
69
Kongsberg
dalen
Eikeren
Sande
Berger
E18
35
313
1
2
3
4
5
6
7
8
9
10
11
Mastepunkt
Ledningstrase
Rydde- og rettighetsbelte
Veg: Privat bilveg
Veg: Traktorveg
Veg: Terrengtrase
Kartbilde 8 av 11
Norconsult
0
200 Meter
N

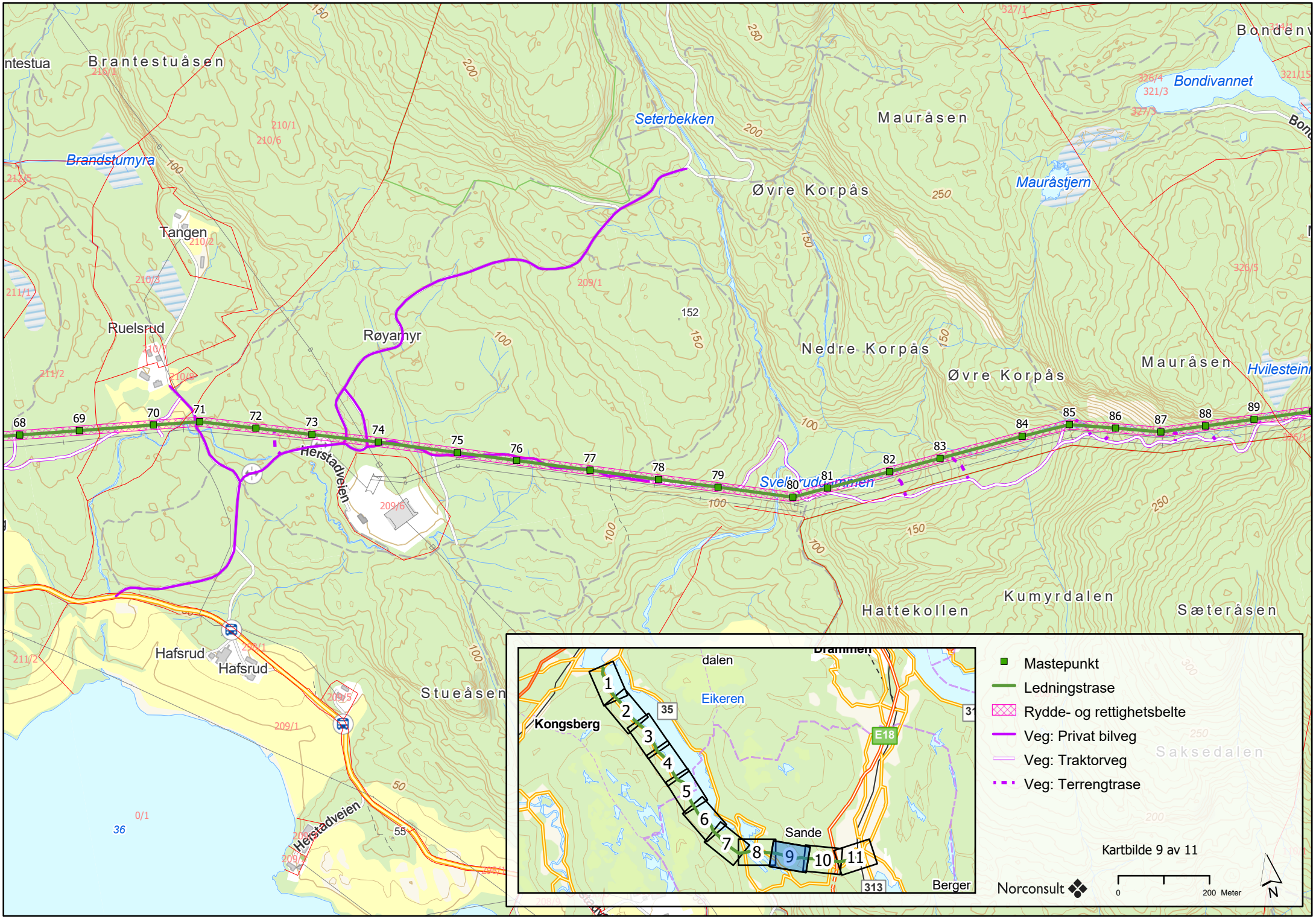
Brantestuåsen
Brandstumyra
Seterbekken
Mauråsen
Bondivannet
Øvre Korpås
Mauråstjern
Tangen
Ruelsrud
Røyamyr
Nedre Korpås
Øvre Korpås
Mauråsen
Hvilestein
Herstadveien
Svelgudammen
Hattekollen
Kumyrdalen
Sæteråsen
Hafsrud
Hafsrud
Stueåsen
Herstadveien
68
69
70
71
72
73
74
75
76
77
78
79
80
81
82
83
84
85
86
87
88
89
dalen
Eikeren
Kongsberg
Sande
Berger
Saksedalen
E18
35
313
1
2
3
4
5
6
7
8
9
10
11
Mastepunkt
Ledningstrase
Rydde- og rettighetsbelte
Veg: Privat bilveg
Veg: Traktorveg
Veg: Terrengtrase
Kartbilde 9 av 11
Norconsult
0
200 Meter
N

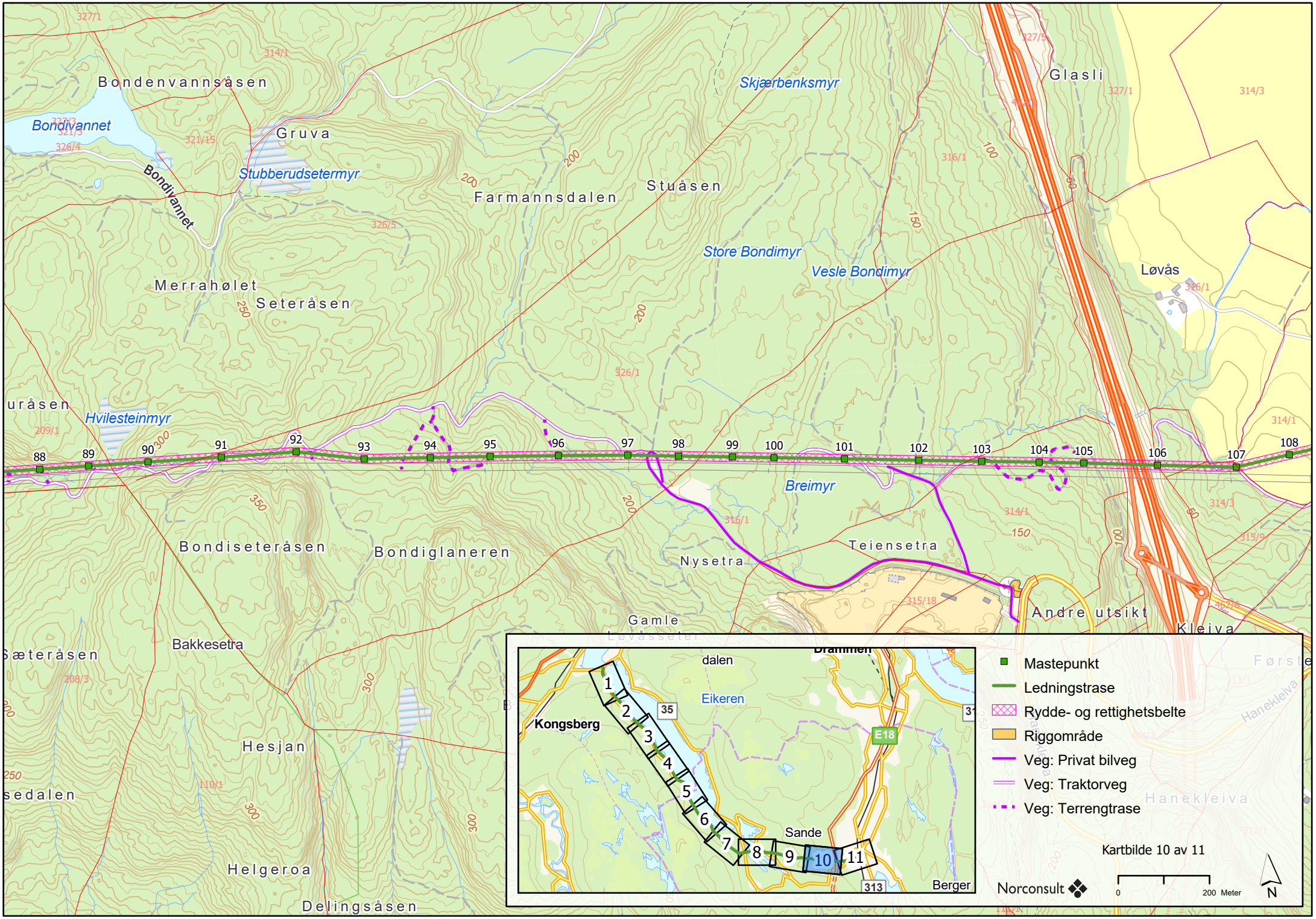
Bondenvannsåsen
Bondivannet
Gruva
Stubberudsetermyr
Bondivannet
Farmannsdalen
Stuåsen
Skjærbenksmyr
Glasli
Store Bondimyr
Vesle Bondimyr
Løvås
Merrahølet
Seteråsen
Hvilesteinmyr
88
89
90
91
92
93
94
95
96
97
98
99
100
101
102
103
104
105
106
107
108
Breimyr
Teiensetra
Nysetra
Bondiseteråsen
Bondiglaneren
Gamle
Andre utsikt
Kleiva
Bakkesetra
Hesjan
Helgeroa
Delingsåsen
Kongsberg
Eikeren
Sande
Berger
E18
35
313
1
2
3
4
5
6
7
8
9
10
11
Mastepunkt
Ledningstrase
Rydde- og rettighetsbelte
Riggområde
Veg: Privat bilveg
Veg: Traktorveg
Veg: Terrengtrase
Kartbilde 10 av 11
Norconsult
0
200 Meter
N

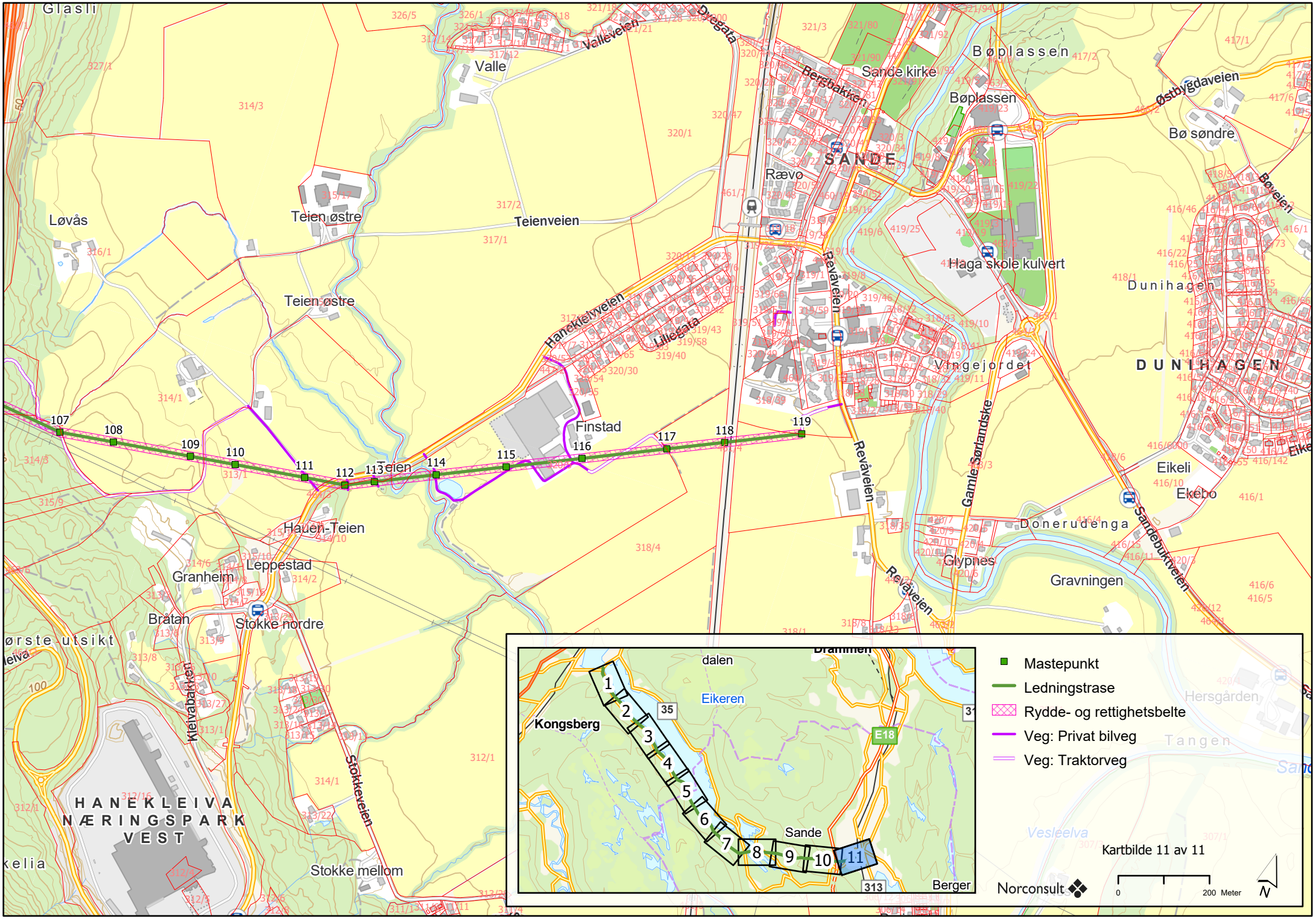
Glasli
Valleveien
Valle
Dyregata
Bergbakken
Sande kirke
Bøplassen
Østbygdaveien
Bø søndre
SANDE
Rævo
Bøveien
Løvås
Teien østre
Teienveien
Haga skole kulvert
Dunihagen
Revåveien
Hanekleivveien
Lillegata
Vingejordet
DUNIHAGEN
Gamle Søndanske
Finstad
107
108
109
110
111
112
113
Teien
114
115
116
117
118
119
Eikeli
Ekebo
Sandebuktveien
Donerudenga
Glypnes
Gravningen
Hauen-Teien
Leppestad
Granheim
Bråtan
Stokke nordre
Klevabakken
Stokkeveien
HANEKLEIVA NÆRINGSPARK VEST
Stokke mellom
Hersgården
Tangen
Vesleelva
dalen
Eikeren
Kongsberg
35
E18
313
Sande
Berger
1
2
3
4
5
6
7
8
9
10
11
Mastepunkt
Ledningstrase
Rydde- og rettighetsbelte
Veg: Privat bilveg
Veg: Traktorveg
Kartbilde 11 av 11
Norconsult
0
200 Meter
N