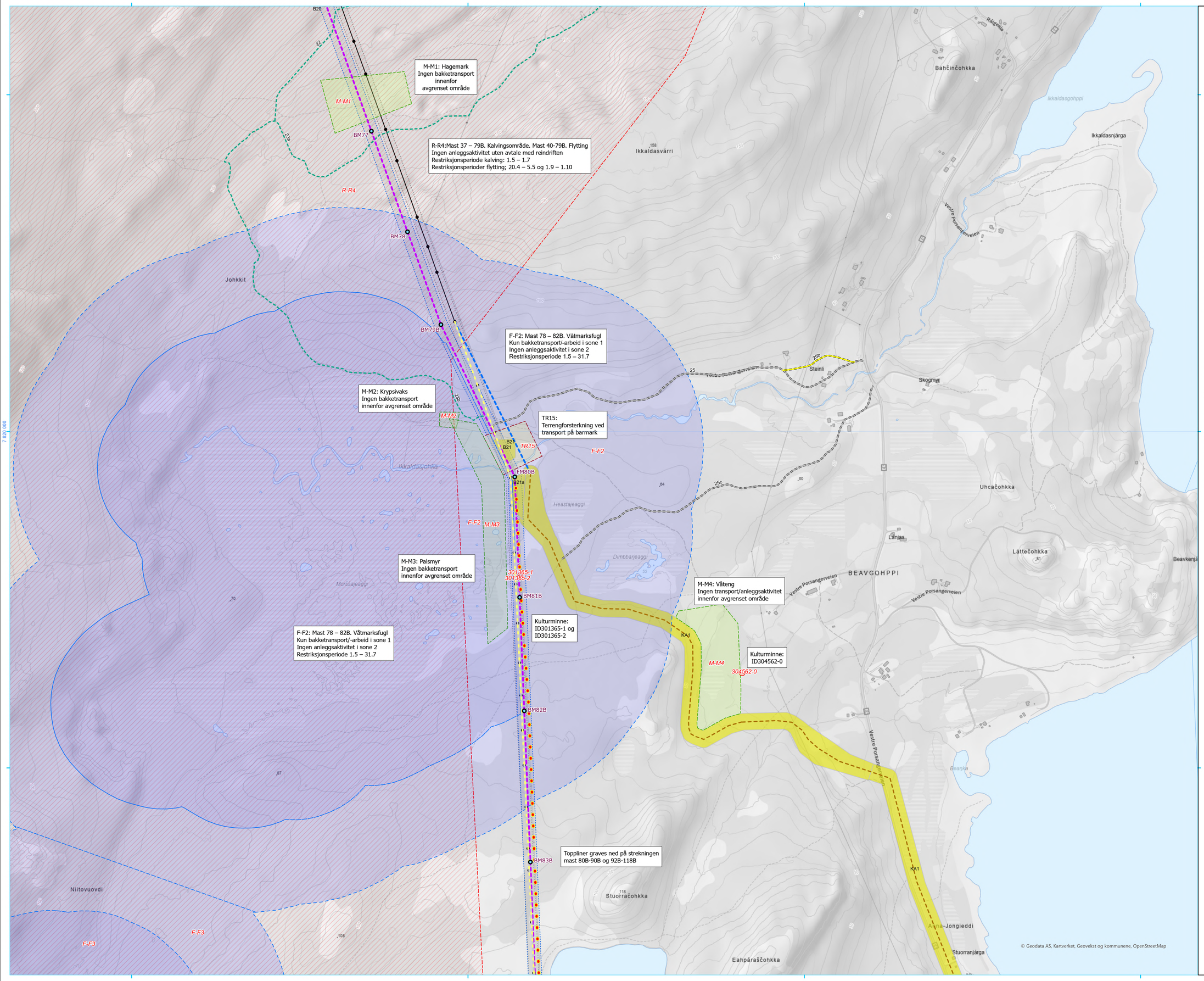

Detaljplan 132kV kabeltrasè Stabbursdalen

Oversiktskart: 1:400 000

- Standard mast, planlagt
- Landkabel, planlagt
- Fuglavviser
- Konsesjonsgitt ledningstrasè
- 132kV midlertidig omlegging
- Ledning planlagt revet
- Traktorvei, eksisterende
- Traktorvei, ny midlertidig
- Terrengtransport, eksist.
- Restriksjon fugl, sone 1
- Restriksjon fugl, sone 2
- Restriksjon naturmangfold
- Kulturminner, permanent restriksjon
- Reindrift, sesongrestriksjon
- Transport, permanent restriksjon
- Anleggsplass, midlertidig inngrep
- 132 kV, eksisterende
- Mast, eksisterende
- Klausulert areal,nytt
- Byggeforbudsbelte, eksisterende

N

0 250 500
Meters

Rev.	Utgivelse-/rev beskrivelse	Utarbeidet	Kontrollert(SH)	Godkjent	Dato
1.0		Hans Traan	Asgeir Vagnhildhaug	Hania Lyngstad	08.06.2026

Tittel: **Detaljplan 420 kV kabelstrasè Stabbursdalen**

Prosjekt: 10322 420 kV ledning Skaidi - Lebesby

Målestokk: 1:5 000

Koordinatsystem: ETRS 1989 UTM Zone 33N

Byggherre: Statnett

Leverandør:

Høydereferanse: NN2000

Format: A1

Gradering: K0

Leverandørens dok.nr.

Erstatter dokument:

Dokumentnummer:

Kartblad: 1

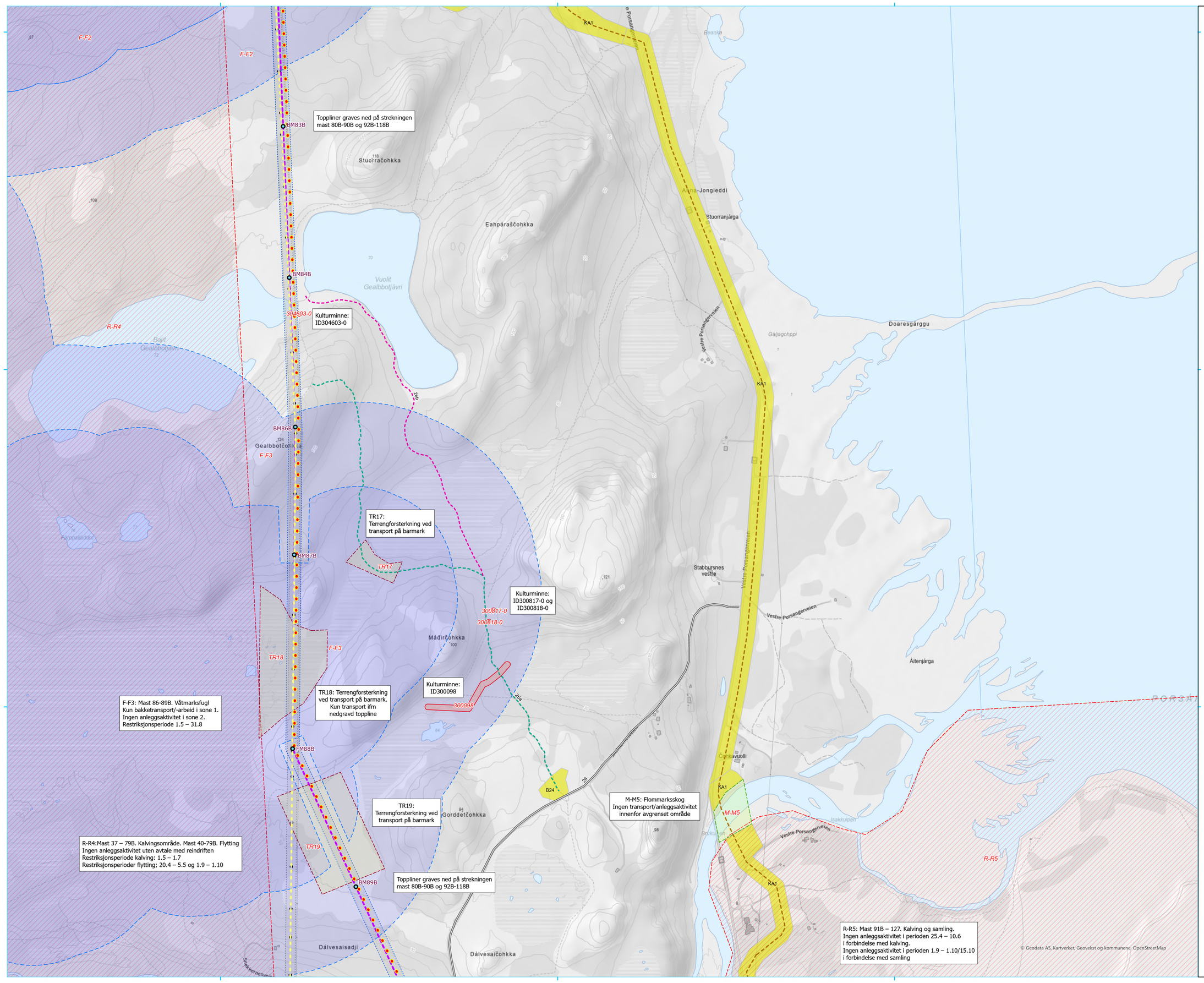

Detaljplan 132kV kabeltrasè Stabbursdalen

Oversiktskart: 1:400 000

- Standard mast, planlagt
- Landkabel, planlagt
- Fuglavviser
- Konsesjonsgitt ledningstrasè
- Ledning planlagt revet
- Vei, eksisterende
- Terrengtransport, eksist.
- Vintertransport
- Restriksjon fugl, sone 1
- Restriksjon fugl, sone 2
- Restriksjon naturmangfold
- Kulturminner, permanent restriksjon
- Reindrift, sesongrestriksjon
- Transport, permanent restriksjon
- Anleggsplass, midlertidig inngrep
- 132 kV, eksisterende
- Mast, eksisterende
- Klausulert areal,nytt
- Byggeforbudsbelte, eksisterende

N

0 250 500
Meters

Rev.	Utgivelse-/rev.beskrivelse	Utarbeidet	Kontrollert(SH)	Godkjent	Dato
1.0		Hans Traan	Asgeir Vagnhåldhaug	Horia Lyngstad	08.06.2026

Tittel: **Detaljplan 420 kV kabelstrasè Stabbursdalen**

Prosjekt: 10322 420 kV ledning Skaidi - Lebesby

Målestokk: 1:5 000

Koordinatsystem: ETRS 1989 UTM Zone 33N

Byggherre: Statnett

Leverandør:

Høydereferanse: NN2000

Format: A1

Gradering: K0

Leverandørens dok.nr.:

Erstatter dokument:

Dokumentnummer:

Kartblad: 2

Detaljplan 132kV kabeltrasè Stabbursdalen

Oversiktskart: 1:400 000

- Standard mast, planlagt
- Landkabel, planlagt
- Fuglavviser
- Konsesjonsgitt ledningstrasè
- Ledning planlagt revet
- Vei, eksisterende
- Terrengtransport, eksist.
- Terrengtransport, ny
- Restriksjon fugl, sone 1
- Restriksjon fugl, sone 2
- Restriksjon naturmangfold
- Kulturminner, permanent restriksjon
- Reindrift, sesongrestriksjon
- Transport, permanent restriksjon
- Anleggsplass, midlertidig inngrep
- 132 kV, eksisterende
- Mast, eksisterende
- Klausulert areal,nytt
- Byggeforbudsbelte, eksisterende

N

0 250 500
Meters

F-F3: Mast 86-89B. Våtmarksfugl
Kun bakketransport/-arbeid i sone 1.
Ingen anleggsaktivitet i sone 2.
Restriksjonsperiode 1.5 – 31.8

TR18: Terrengforsterkning ved transport på barmark. Kun transport ifm nedgravd toppline

Kulturminne: ID300098

TR19: Terrengforsterkning ved transport på barmark

M-M5: Flommarksskog
Ingen transport/anleggsaktivitet innenfor avgrenset område

R-R4:Mast 37 – 79B. Kalvingsområde. Mast 40-79B. Flytting
Ingen anleggsaktivitet uten avtale med reindriften
Restriksjonsperiode kalving: 1.5 – 1.7
Restriksjonsperioder flytting; 20.4 – 5.5 og 1.9 – 1.10

Toppliner graves ned på strekningen mast 80B-90B og 92B-118B

R-R5: Mast 91B – 127. Kalving og samling.
Ingen anleggsaktivitet i perioden 25.4 – 10.6
i forbindelse med kalving.
Ingen anleggsaktivitet i perioden 1.9 – 1.10/15.10
i forbindelse med samling

M-M6: Flommarksskog
Ingen transport/anleggsaktivitet innenfor avgrenset område

Jordline føres som luftspenn mellom FM90B-FM92B med fugleavvisere ved kryssingen av Stabburselva

M-M7: Stabbursdalen landskapsvernområde
Ingen bakketransport utenfor terrengkjørespor

R-R5: Mast 91B – 127. Kalving og samling.
Ingen anleggsaktivitet i perioden 25.4 – 10.6
i forbindelse med kalving.
Ingen anleggsaktivitet i perioden 1.9 – 1.10/15.10
i forbindelse med samling

F-F7: Valdakmyra/anleggsplass B27
Hensynsområde overflyging helikopter.
Overlapp med reindriftsrestriksjon
Restriksjonsperiode 1.5 – 10.6

© Geodata AS, Kartverket, Geovekst og kommunene, OpenStreetMap

Rev.	Utgivelse-/rev.beskrivelse	Utarbeidet	Kontrollert(Sign)	Godkjent	Dato
1.0		Hans Fosen	Jørgen Vegshåkhaug	Hans Lyngstad	08.06.2026

Tittel: **Detaljplan 420 kV kabelstrasè Stabbursdalen**

Prosjekt: 10322 420 kV ledning Skaidi - Lebesby

Målestokk: **1:5 000**

Koordinatsystem: **ETRS 1989 UTM Zone 33N**

Byggherre: Statnett

Leverandør:

Høydereferanse: **NN2000**

Format: **A1**

Gradering: **K0**

Leverandørens dok.nr.

Erstatter dokument:

Dokumentnummer:

Kartblad: 3

Detaljplan 132kV kabeltrasè Stabbursdalen

Oversiktskart: 1:400 000

- Grønnmalt mast, planlagt
- Standard mast, planlagt
- Landkabel, planlagt
- Fuglavviser
- Konsesjonsgitt ledningstrasè
- Ledning planlagt revet
- Vei, eksisterende
- Traktorvei, eksisterende
- Terrengtransport, eksist.
- Terrengtransport, ny
- Vintertransport
- Restriksjon fugl, sone 1
- Restriksjon naturmangfold
- Kulturminner, permanent restriksjon
- Reindrift, sesongrestriksjon
- Transport, permanent restriksjon
- Anleggsplass, midlertidig inngrep
- 132 kV, eksisterende
- Mast, eksisterende
- Klausulert areal,nytt
- Byggeforbudsbelte, eksisterende

N

0 250 500
Meters

Rev.	Utgivelse-/rev.beskrivelse	Utarbeidet	Kontrollert/Sjekket	Godkjent	Dato
1.0		Hans Traan	Asgeir Vagshildhaug	Hans Lyngstad	08.06.2026

Tittel: **Detaljplan 420 kV kabelstrasè Stabbursdalen**

Prosjekt: 10322 420 kV ledning Skaidi - Lebesby

Målestokk: 1:5 000

Koordinatsystem: ETRS 1989 UTM Zone 33N

Byggherre: Statnett

Leverandør:

Høydereferanse: NN2000

Format: A1

Gradering: K0

Leverandørens dok.nr.

Erstatter dokument:

Dokumentnummer:

Kartblad: 4

R-R5: Mast 91B – 127. Kalving og samling.
Ingen anleggsaktivitet i perioden 25.4 – 10.6
i forbindelse med kalving.
Ingen anleggsaktivitet i perioden 1.9 – 1.10/15.10
i forbindelse med samling

M-M7: Stabbursdalen landskapsvernområde
Ingen bakketransport utenfor terrengkjørespor

F-F7: Valdakmyra/anleggsplass B27
Hensynsområde overflyging helikopter.
Overlapp med reindriftsrestriksjon
Restriksjonsperiode 1.5 – 10.6

Kulturminne:
ID340462

TR20:
Terrengforsterkning ved
transport på barmark

Toppliner graves ned på strekningen
mast 80B-90B og 92B-118B

TR21: Terrengforsterkning ved transport
på barmark. Kun
transport ifm nedgravd toppline

M-M7: Stabbursdalen landskapsvernområde
Ingen bakketransport utenfor terrengkjørespor

BM94B BM95B BM96B BM97B BM98B BM100B BM101B BM102B BM103B BM104B BM105B FM99B FM106B FM107B BM108B BM109B BM110B FM111B BM112B

B29B B29A B27

RÁVTTOŠGUOLBBA

Njallavárri
118

Vestre Porsangervatn

Vestre Porsangervatn

Valdajeaggi

Stuorrajuhpojoga

Lodderodjeaggi

Njállavárjeaggi

Kunsavárjohka

Kunsavárjohka

Váldat

Váldatjohppu

© Geodata AS, Kartverket, Geovekst og kommunene, OpenStreetMap

Detaljplan 132kV kabeltrasè Stabbursdalen

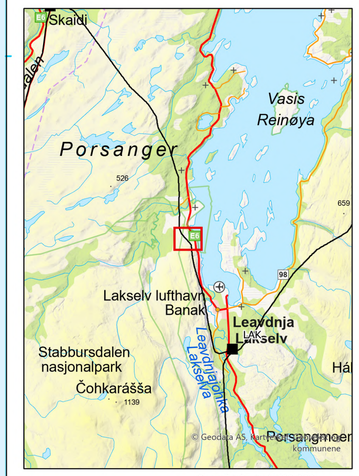

Oversiktskart: 1:400 000

- Grønnmalt mast, planlagt
- Standard mast, planlagt
- Landkabel, planlagt
- Fuglavviser
- Konsesjonsgitt ledningstrasè
- Ledning planlagt revet
- Traktorvei, eksisterende
- Terrengtransport, eksist.
- Terrengtransport, ny
- Vintertransport
- Restriksjon fugl, sone 1
- Restriksjon naturmangfold
- Reindrift, sesongrestriksjon
- Transport, permanent restriksjon
- Anleggsplass, midlertidig inngrep
- 132 kV, eksisterende
- Mast, eksisterende
- Klausulert areal,nytt
- Byggeforbudsbelte, eksisterende

N

0 250 500
Meters

Rev.	Utgivelse-/rev.beskrivelse	Utarbeidet	Kontrollert(SIzi)	Godkjent	Dato
1.0		Hans Fraas	Asgeir Vegafjellhaug	Hans Lingstad	08.06.2026

Tittel: **Detaljplan 420 kV kabelstrasè Stabbursdalen**

Prosjekt: 10322 420 kV ledning Skaidi - Lebesby

Målestokk: **1:5 000**

Koordinatsystem: **ETRS 1989 UTM Zone 33N**

Byggherre: Statnett

Leverandør:

Høydereferanse: **NN2000**

Format: **A1**

Gradering: **K0**

Leverandørens dok.nr.:

Erstatter dokument:

Dokumentnummer:

Kartblad: 5

© Geodata AS, Kartverket, Geovekst og kommunene, OpenStreetMap

BM104B
BM105B
FM106B
FM107B
BM108B
BM109B
BM110B
FM111B
BM112B
BM113B
FM114B
BM115B
BM116B
BM117B
FM118B
BM109
BM110

TR20
TR21
M-M7
R-R5
F-F7
KA1
B32

Toppliner graves ned på strekningen mast 80B-90B og 92B-118B

TR21: Terrengforsterkning ved transport på barmark. Kun transport ifm nedgravd toppline

M-M7: Stabbursdalen landskapsvernområde
Ingen bakketransport utenfor terrengkjørespor

R-R5: Mast 91B – 127. Kalving og samling.
Ingen anleggsaktivitet i perioden 25.4 – 10.6
i forbindelse med kalving.
Ingen anleggsaktivitet i perioden 1.9 – 1.10/15.10
i forbindelse med samling

Váldat
Čáhcebákti
Vestre Porsangerveien
NUORTTAT
NJEAIDDÁN