

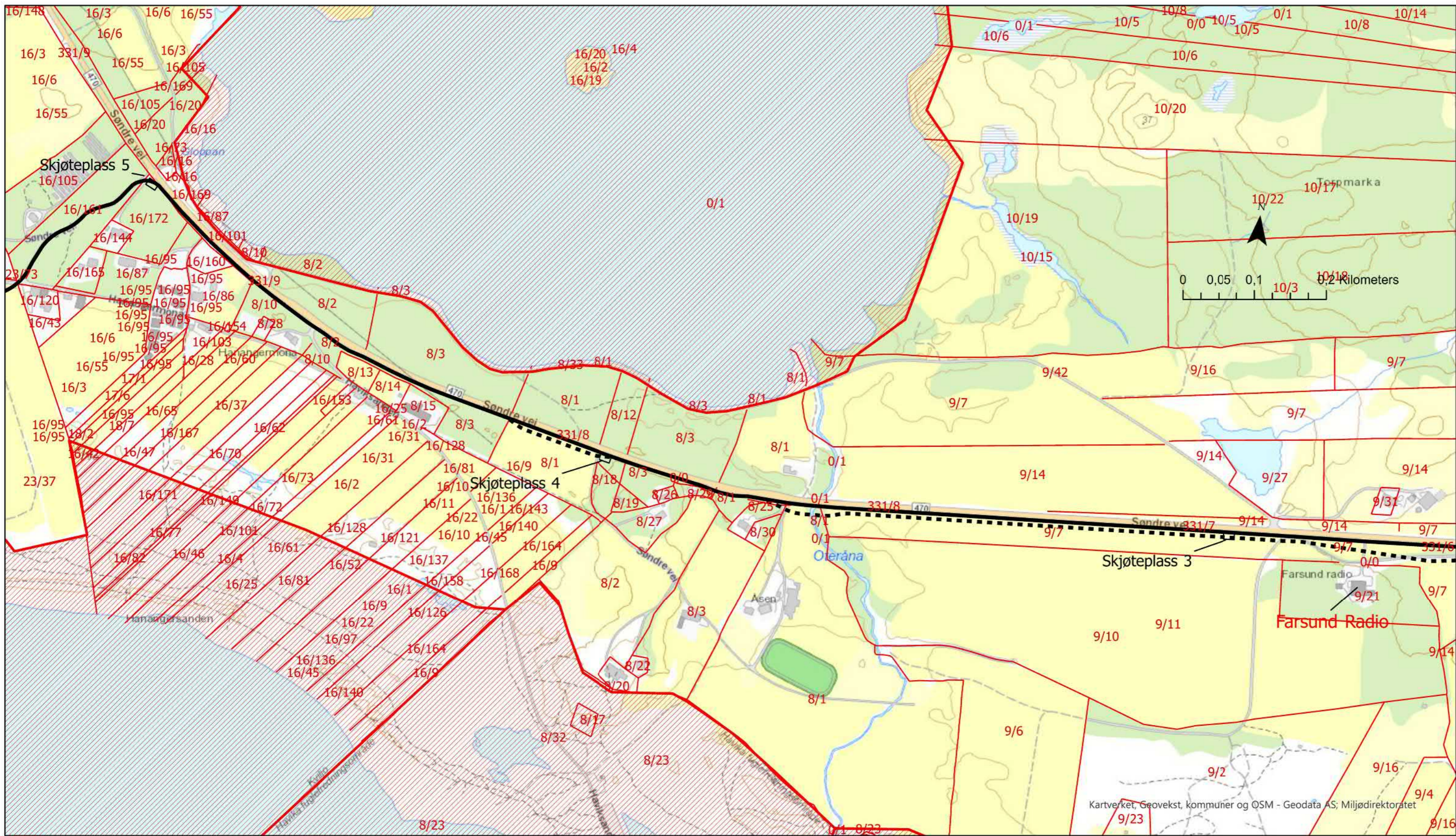
- Verneområder Verneområder
- Vernområder grense Vernområder grense
- Eiendomsident
- Eiendomsgrense
- Eiendomsident
- Stasjonsgjerde
- Kabelanlegg Lista Hellemyra trafostasjoner
- Kabelanlegg Lista Hellemyra trafostasjoner skjøteplasser
- Kabelanlegg Lista Hellemyra trafostasjoner trase utenfor gs
- Kabelanlegg_Lista_Hellemyra_Krysskoblingskum

Kabelanlegg Lista - Hellemyra transformatorstasjoner
Endringsøknad Lista Renewable Energy Park

Trasetegning kabelanlegg

Kilde: Kartverket, Geovekst og kommuner, Geodata AS

Målestokk: 1:5000 (A3)	Koordinatsystem: Euref 89 UTM 33 NN 2000	Datert: 30/6/2021
10216473-500 bl 1		SWECO



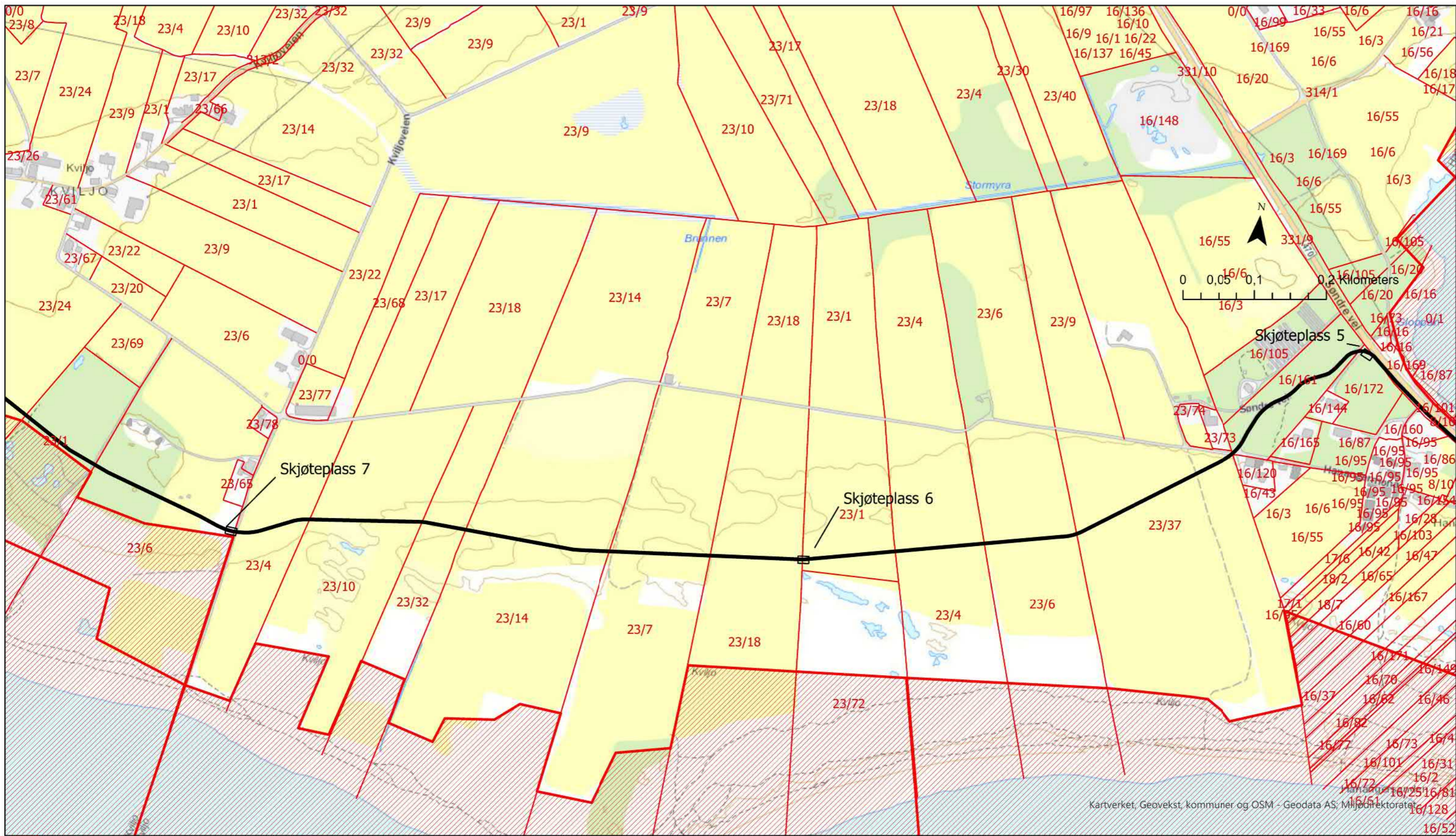
- Verneområder Verneområder
- Vernområder grense Vernområder grense
- Eiendomsgrense
- Eiendomsident
- Eiendomsgrense
- Eiendomsident
- Kabelanlegg Lista Hellemyra trafostasjoner trase utenfor gs
- Kabelanlegg Lista Hellemyra trafostasjoner skjøteplasser
- Kabelanlegg Lista Hellemyra trafostasjoner
- Kabelanlegg_Lista_Hellemyra_Krysskoblingskum
- Eiendomsgrense
- Eiendomsident

Kabelanlegg Lista - Hellemyra transformatorstasjoner
Endringsøknad Lista Renewable Energy Park

Trasetegning kabelanlegg

Kilde: Kartverket, Geovekst og kommuner, Geodata AS

Målestokk: 1:5000 (A3)	Koordinatsystem: Euref 89 UTM 33 NN 2000	Datert: 30/6/2021
10216473-500 blad 2		SWECO

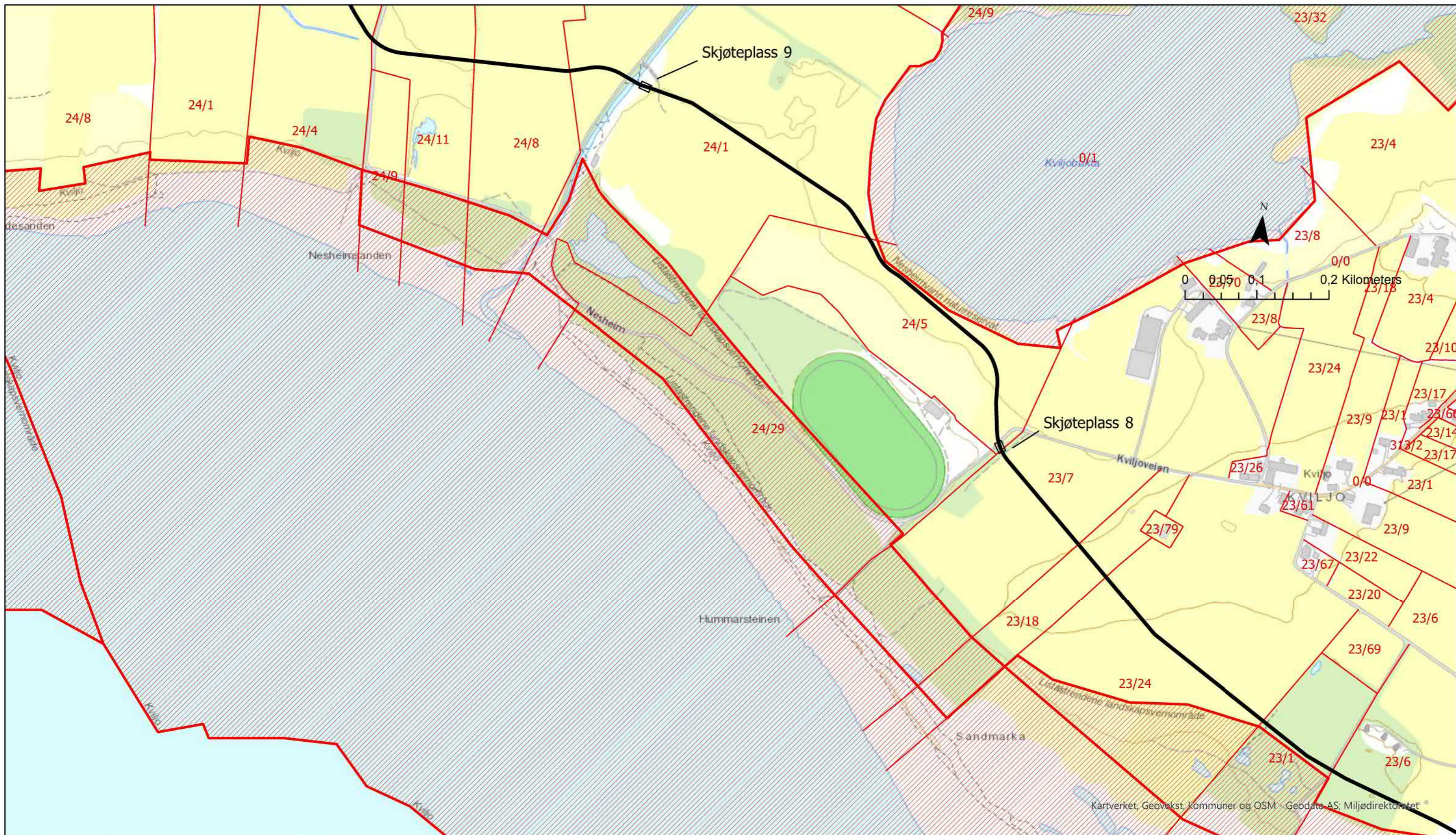


- Verneområder Verneområder
- Vernområder grense Vernområder grense
- Eiendomsgrense
- Eiendomsident
- Eiendomsgrense
- Eiendomsident
- Eiendomsgrense
- Eiendomsident
- Eiendomsgrense
- Eiendomsident
- Kabelanlegg Lista Hellemyra trafostasjoner
- Kabelanlegg Lista Hellemyra trafostasjoner skjøteplasser
- Kabelanlegg_Lista_Hellemyra_Krysskoblingskum

Kabelanlegg Lista - Hellemyra transformatorstasjoner
Endringsøknad Lista Renewable Energy Park

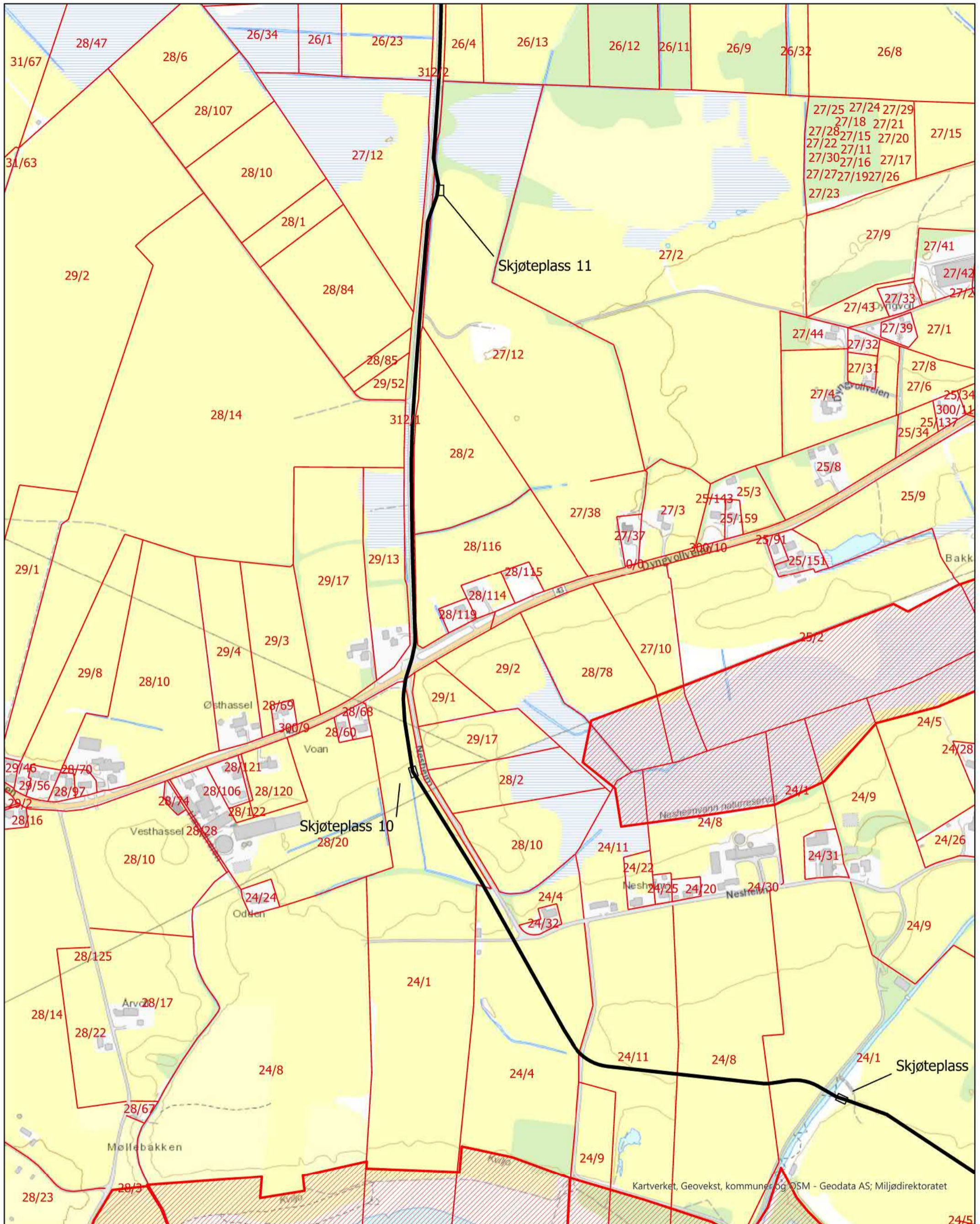
Trasetegning kabelanlegg Kilde: Kartverket, Geovekst og kommuner. Geodata AS

Målestokk: 1:5000 (A3)	Koordinatsystem: Euref 89 UTM 33 NN 2000	Datert: 30/6/2021
10216473-500 blad 3		SWECO



- Verneområder Verneområder
- Vernområder grense Vernområder grense
- Eiendomsgrense
- Eiendomsident
- Eiendomsgrense
- Eiendomsident
- Kabelanlegg Lista Hellemyra trafostasjoner
- Kabelanlegg Lista Hellemyra trafostasjoner skjøteplasser
- Kabelanlegg_Lista_Hellemyra_Krysskoblingskum

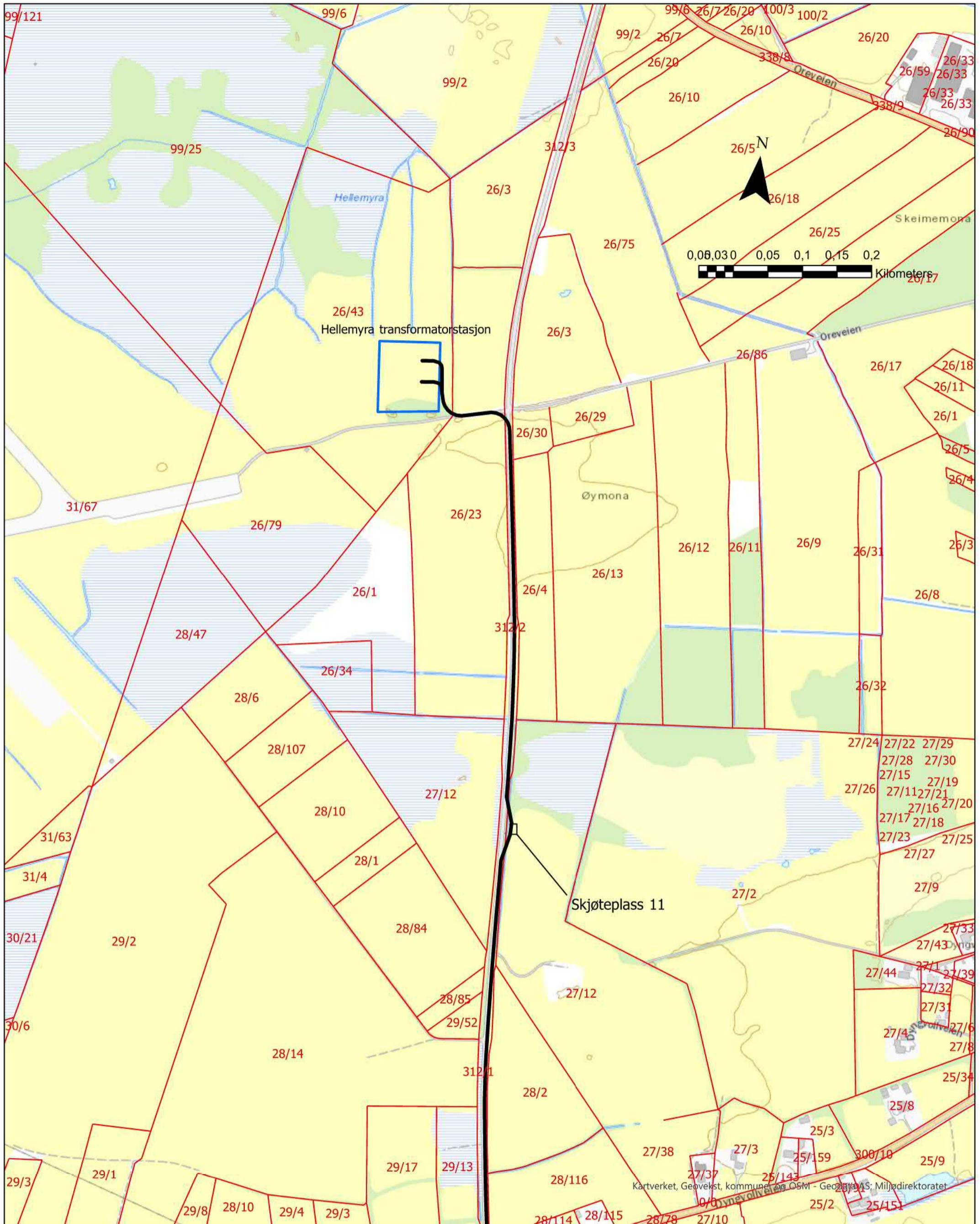
Kabelanlegg Lista - Hellemyra transformatorstasjoner Endringsøknad Lista Renewable Energy Park		
Trasetegning kabelanlegg		Kilde: Kartverket, Geovekst og kommuner. Geodata AS
Målestokk: 1:5000 (A3)	Koordinatsystem: Euref 89 UTM 33 NN 2000	Datert: 30/6/2021
10216473-500 blad 4		SWECO



- Eiendomsgrense
- Eiendomsident
- ▨ Verneområder Verneområder
- ▬ Vernområder grense Vernområder grense
- Kabelanlegg Lista Hellemyra trafostasjoner
- Kabelanlegg Lista Hellemyra trafostasjoner skjøteplasser
- Kabelanlegg_Lista_Hellemyra_Krysskoblingskum

Kabelanlegg Lista - Hellemyra transformatorstasjoner Endringssøknad Lista Renewable Energy Park		
Trasetegning kabelanlegg		
Målestokk: 1:5000(A3)	Koordinatsystem: Euref 89 UTM 33, NN2000	Datert: 30/6/2021
10216473-500 bl 5		SWECO

Kartverket, Geovekst, kommuner og OSM - Geodata AS; Miljødirektoratet



— Eiendomsgrense	— Kabelanlegg Lista Hellemyra trafostasjoner	Kabelanlegg Lista - Hellemyra transformatorstasjoner Endringssøknad Lista Renewable Energy Park		
— Eiendomsident	— Kabelanlegg Lista Hellemyra trafostasjoner skjøteplasser			
▨ Verneområder Verneområder	⋯ Kabelanlegg Lista Hellemyra trafostasjoner trase utenfor gs	Trasetegning kabelanlegg		
— Vernområder grense Vernområder grense	■ Kabelanlegg_Lista_Hellemyra_Krysskoblingskum			
— Stasjonsgjerde		Målestokk: 1:5000(A3)	Koordinatsystem: Euref 89 UTM 33, NN2000	Datert: 30/6/2021
			10216473-500 bl 6	SWECO

Kartverket, Geovekst, kommuner og OSM - Geoplatte AS; Miljødirektoratet