



NVE

Norges vassdrags-
og energidirektorat

Norges vassdrags- og energidirektorat

Innsending av høringsuttalelse

Dato sendt: 20.05.2026 / 15:25

Mottaker: Norges vassdrags- og energidirektorat

Referansenummer: a35cfe7cabe2

Kontaktinformasjon

Fornavn

OLAV

Etternavn

GRØTTEBØ

Mobilnummer

95915127

E-postadresse

olav.grottebo@gmail.com

Saksopplysninger

Sakstittel

Revisjon av konsesjonsvilkår for Lærdalsvassdraget

Skriv inn høringsuttalelse

Underteikna er grunneigar på Grøttebø gbnr 13/11 i Lærdal kommune. Eigendomen har omlag 110 meter elvestrekning. Eigendomen har ikkje fiskerett, den vart ved frådeling frå hovedbruket halden tilbake, men altså grunnrett. Regulanten kan merka seg at det altså er interesser langs elva som ikkje har fiskerett og fylgjeleg heller ikkje er med i elveigarlag, sameiger, osv.

På bruket vert det i dag dyrka potet og grønsaker.

Vasstand i elva påverkar grunnvassnivå. Dette har eg sett i drikkevassbrønnen vår, sjølv om den ikkje direkte er knytt til elva, så er det nivået i elva som styrer nivå. Høgt nivå i elva er forsåvidt slik positivt for brønnen. Men ved flaum vert vasstrykket på eksisterande elveforbyggjing slik at det oppstår lekkasjer og det kjem vatn inn i åker. Dette er skadeleg for jordbruket.

Det er ein høg terskel i elva ved Grøttebø. Av gamle dokument/terskelplan(1990) er denne nemnd som tiltak nr. 67. Terskelen bidreg til å heve vasstand oppstrøms. Normalt er ikkje dette problem, men ved flaum oppstår det lekkasjer som nemnd. Sjå vedlagde foto. Ved etablering av Grøtte Kile rett nedstrøm Grøttebø vart konskvensane forsterka ved at det vart eit motfall ved gjennomføring av røyr i elveforebyggjing som gjer avrenninga ikkje går som før, men det renn innover eigendomen mot tidlegare attlagd kile. til vatnet møter utløpet av denne.

Av revisjonsdokument forstår ein det allerede er fjerna tersklar for å betre forholdet for fisk. Eg vil be om at terskel/tiltak 67 vert vurdert i forhold til behov, negative konsekvenser for jordbruket til grunneigar ved flaum. Det bør og gjerast rede for status til terskelplan og elles generelt i kva grad fiskeinteresser kan gjere tiltak i elva som påverker andre interesser.

Vedlegg:

Foto frå flaum mai 2024

Foto av terskel 19. mai 2026

Foto profil av terskel, som planlagd









Olav Grøttebø

Hagane 3

6887 Lærdal

Grunneigar Grøttebø 13/11 Mosvegen 238

Last opp vedlegg

| Navn | Filstørrelse |
|--|--------------|
|  IMG_1700 .jpeg | 1.93 MB |
|  IMG_1708 .jpeg | 1.35 MB |
|  IMG_1715 .jpeg | 1.78 MB |
|  IMG_1718 .jpeg | 1.45 MB |
|  IMG_1720 .jpeg | 1.55 MB |
|  IMG_6533 .jpeg | 1.14 MB |
|  IMG_6550 .jpeg | 1.71 MB |
|  IMG_6551 .jpeg | 1.47 MB |