O/U Noreverkene

Foto av dagens situasjon for berørte områder

1. Nytt inntak i Tunhovdfjorden
2. Tverrslag og deponi Tunhovddammen
3. Deponi ved Hytta
4. Deponi ved Rågrend
5. Deponi ved Rånatten/eldre massetak
6. Tverrslag ved Rågrend
7. Tverrslag for svingetunnel høyt nivå ved Rågrend
8. Adkomstområdet for Nytt Nore I kraftverk
9. Ny bru over Uvdalselvi ved Rødberg kraftverk
10. Adkomstvei til adkomstområdet til Nytt Nore kraftverk
11. Adkomstområdet for Nytt Nore kraftverk
12. Deponi og tverrslag på Mørkvollen
13. Deponi Nedre Mørkvollen
14. Tverrslag ved Hallandsjordet
15. Adkomstområdet for Nytt Nore II kraftverk
16. Tverrslag på Søre Vrenne
17. Nytt utløp til Norefjorden
18. Deponi på Søre Vrenne

Alternativ 1 | Alternativ 2

Kartunderlag: NVE Atlas
Foto: Statkraft, www.norgeskart.no, Google Street View



Nytt inntak i Tunhovdfjorden

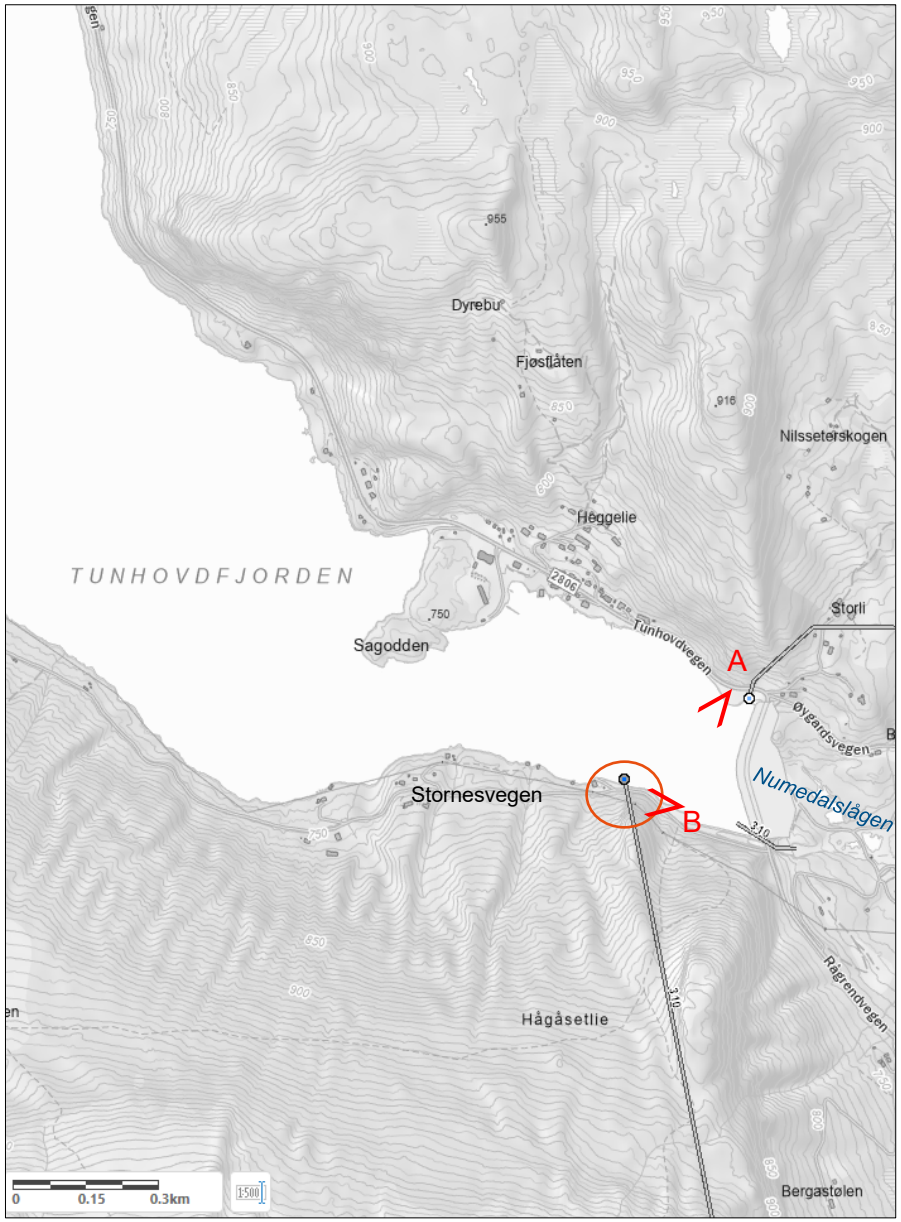



A

Inntaksområdet sett fra nordsiden av Tunhovddammen. Inntaket blir dykket, dvs. ikke synlig fra omgivelsene. Dagens 2 tverrslag markert med grønn sirkel. Lukearrangement bygges i fjell med adkomst fra nytt tverrslag ved siden av dagens tverrslag til venstre i bildet.

Foto mot sørvest.

B

Inntaksområdet sett fra Stornesvegen på sørsiden av Tunhovddammen. Lukearrangement bygges i fjell med adkomst fra nytt tverrslag ved siden av tverrslaget i grønn sirkel.

Foto fra Stornesvegen, mot vest.

Tverrslag Tunhovddammen

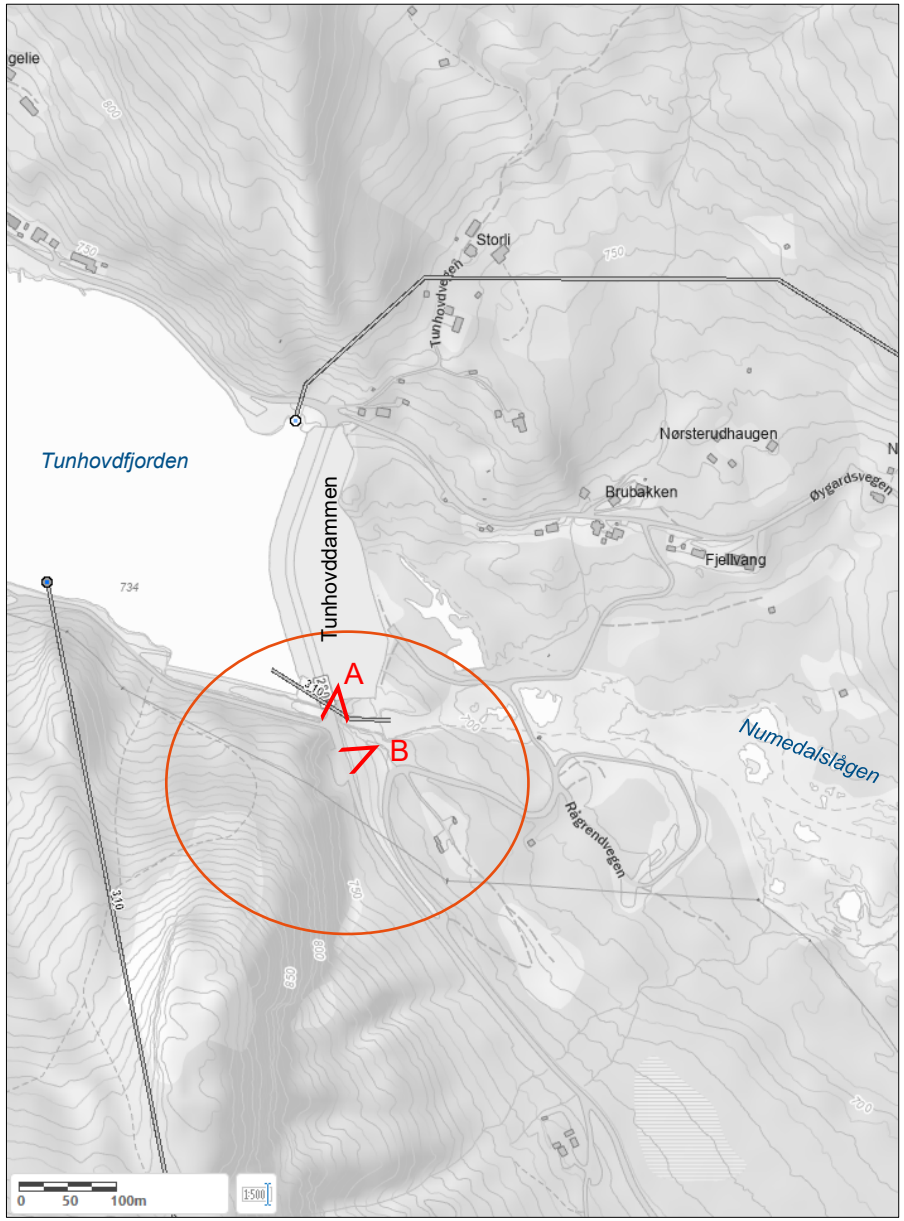

A

Område for tverrslag ved Tunhovddammen, Rågrendvegen (fv. 2806).

Foto tatt mot sør.

B

Område for tverrslag ved Tunhovdveien, Rågrendveien (fv. 2806).

Foto tatt mot sørvest.

Eksisterende tverrslag og deponi Tunhovddammen

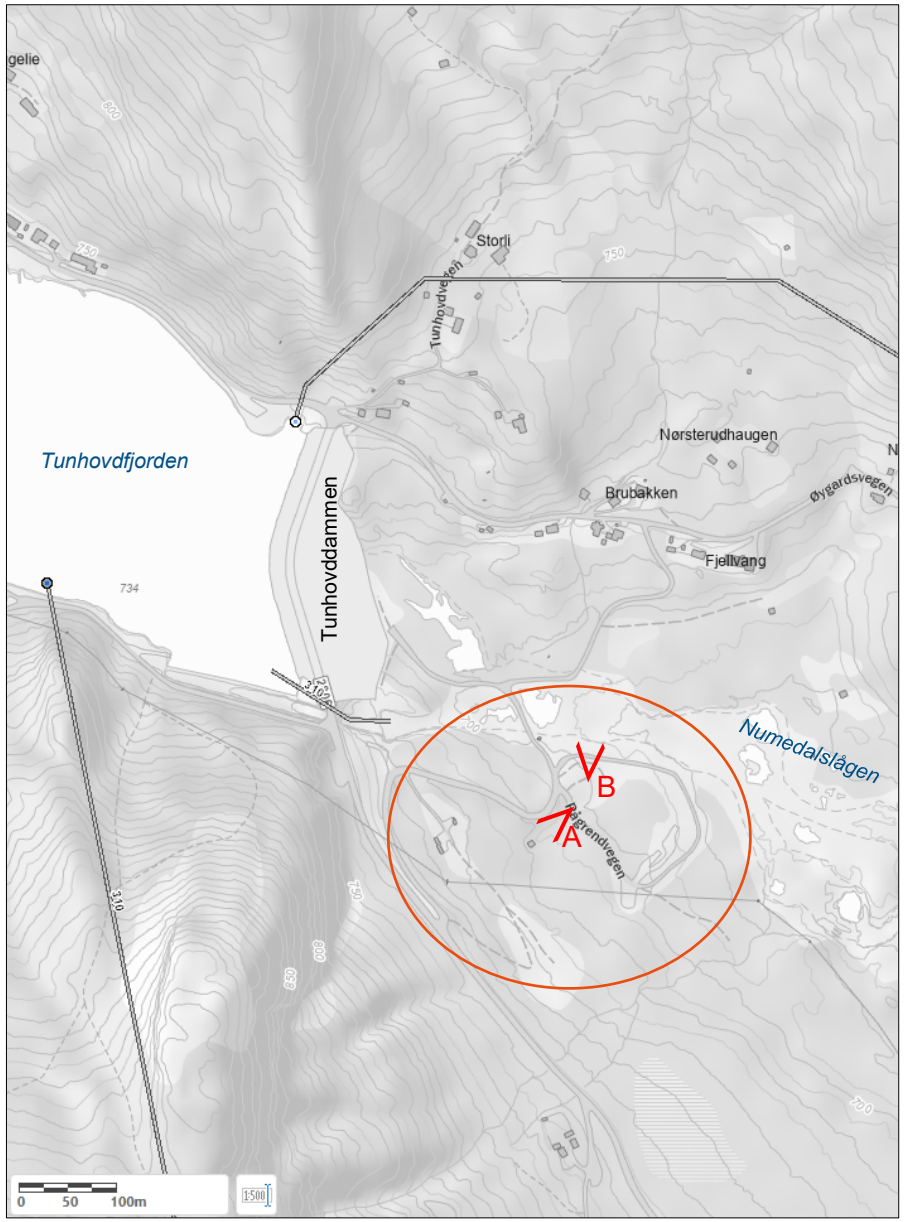

A

Eksisterende tverrslag og rester av deponi ved Tunhovddammen. Adkomstvei ned mot området går bak tverrslaget. Noe skog mellom deponiområdet og Rågrendvegen (fv. 2806).

Foto tatt mot sørvest.

B

Foto av dagens situasjon i området. Deponiet er delvis tømt og revegetert, men det er også områder uten vegetasjon. Gårdsbruk og bolighus i Øygardsgrend i bakgrunnen, på andre siden av Numedalslågen.

Foto tatt mot nord.

Deponi ved Hytta

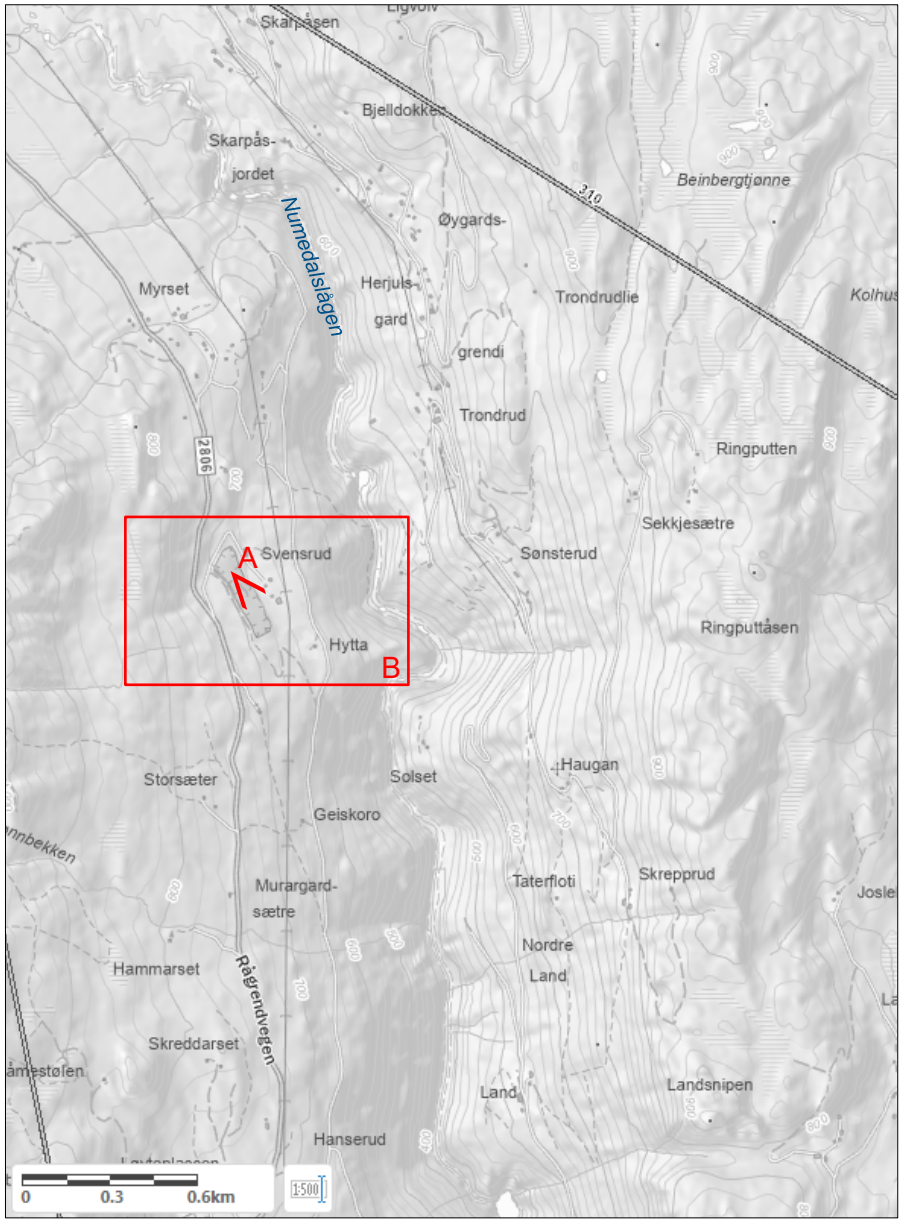

A

Dagens situasjon i deponiområdet ved Hytta. Området består av et eldre delvis tømt deponi og det pågår fortsatt uttak av masser til andre formål.

Foto tatt mot sørøst.

B

Hytta med avkjøring fra Rågrendvegen (fv. 2806). Uttak av masser pågår i dag. Gårdene Svensrud og Hytta ligger tett inntil området i øst. Noe skog mellom dagens deponi og Rågrendvegen.

Deponi ved Rågrend

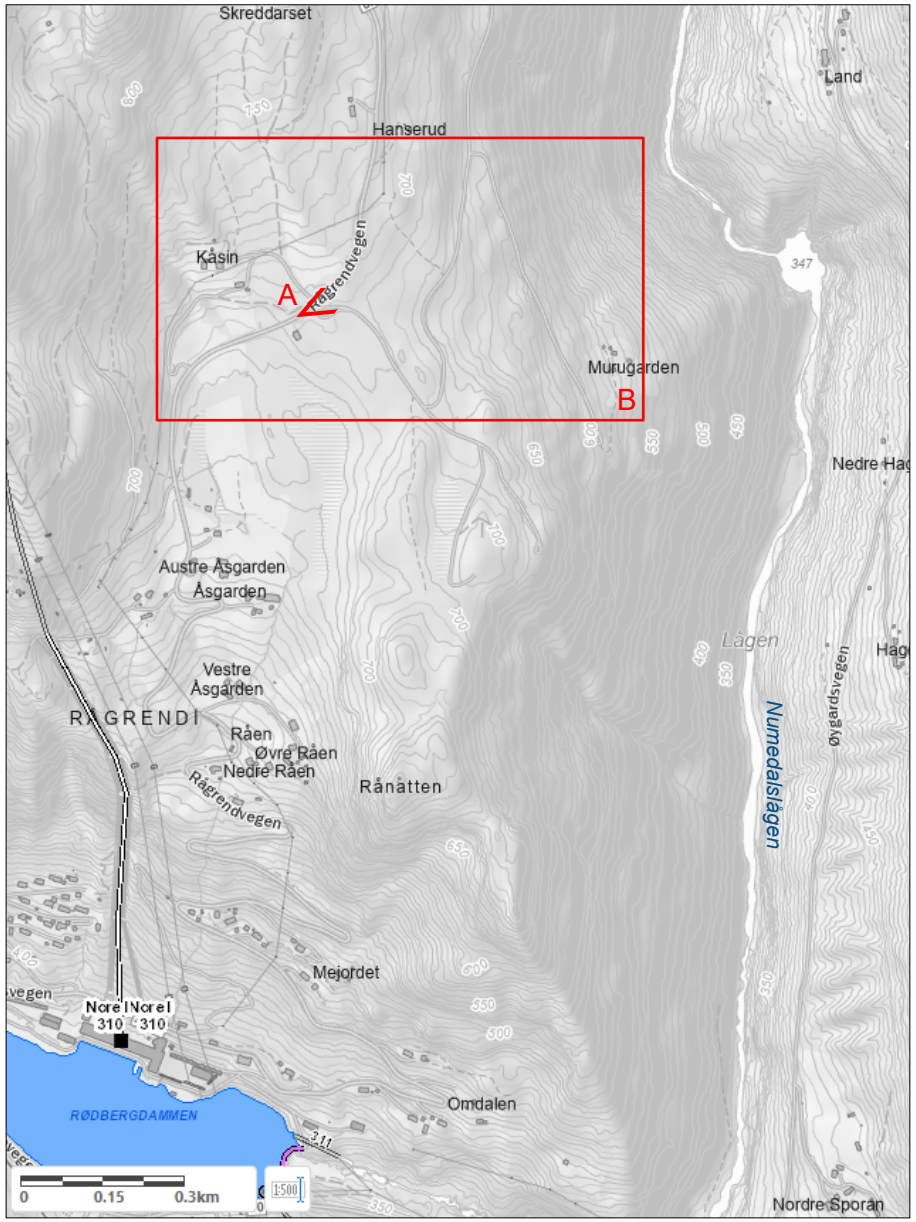

A

Området for deponi ved Rågrend. God adkomst med avkjøring fra Rågrendvegen (fv. 2806). Området består i dag av skog. Adkomstvei til deponi Rånatten til høyre i foto.

Foto mot nordøst fra Rågrendvegen (fv. 2806).

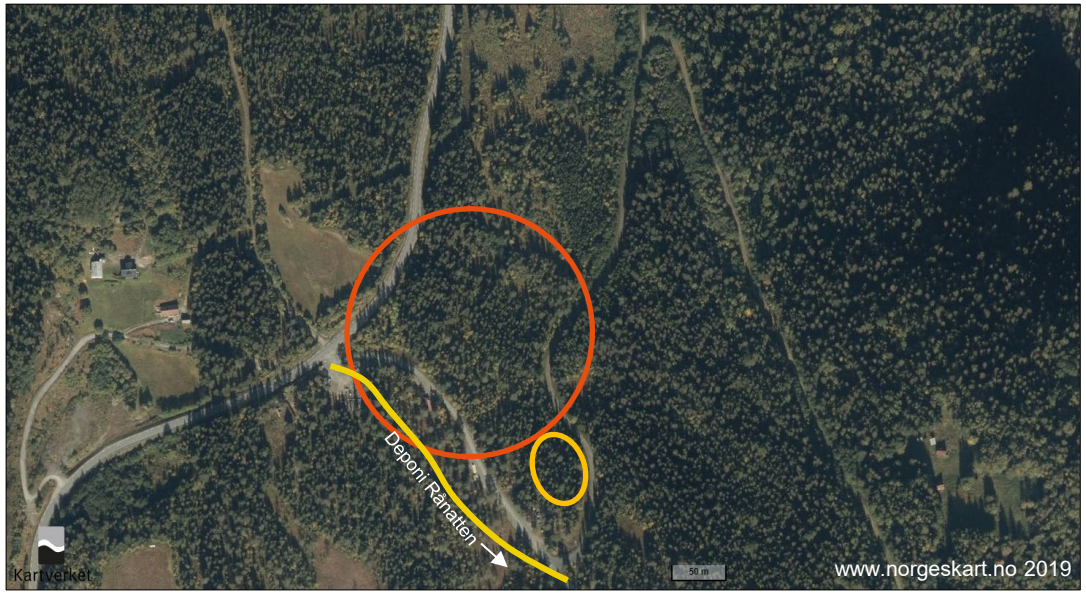

B

Området for deponi ved Rågrend markert med rød sirkel. Adkomstveien mot deponi Rånatten legges noe om i retning sørøst (prinsipptrase i gul farge). Registrering av gammelskog markert med oransje sirkel, og som skal bevares.

Deponi ved Rånatten/eldre massetak

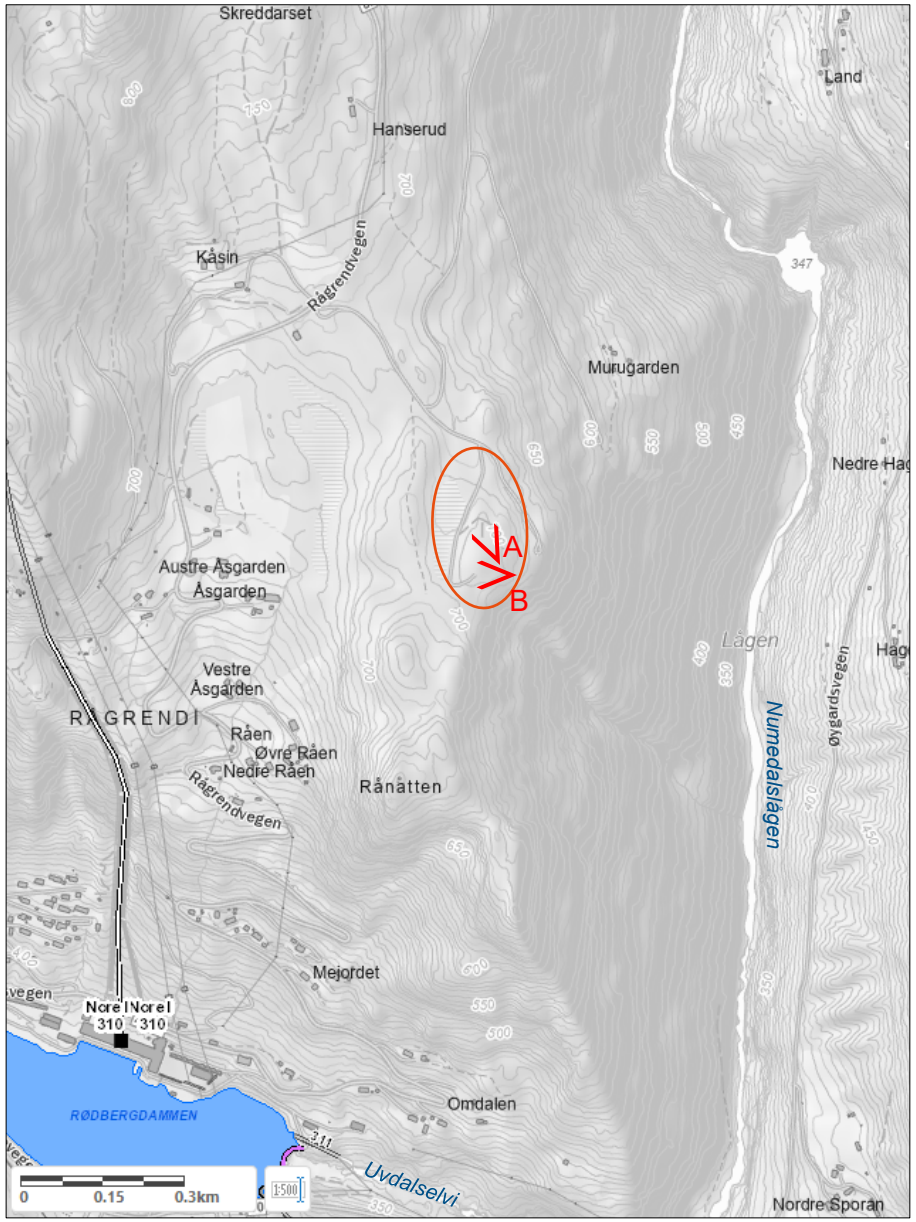

A

Området for deponi Rånatten. Adkomst via omlagt grusvei fra Rågrendvegen (fv. 2806). Eldre massetak fra rehabilitering av Tunhovddammen. Delvis revegetert med blant annet småvokst bjørk. Liten myr mot skogkanten markert med oransje farge, og som holdes utenfor tiltaksområdet.

Foto tatt mot nord.

B

Området er delvis gruset, og noe materialer og kontainere står lagret. Liten myr i skogkanten til høyre i bildet holdes utenfor tiltaksområdet.

Foto tatt mot vest.

Tverrslag ved Rågrend

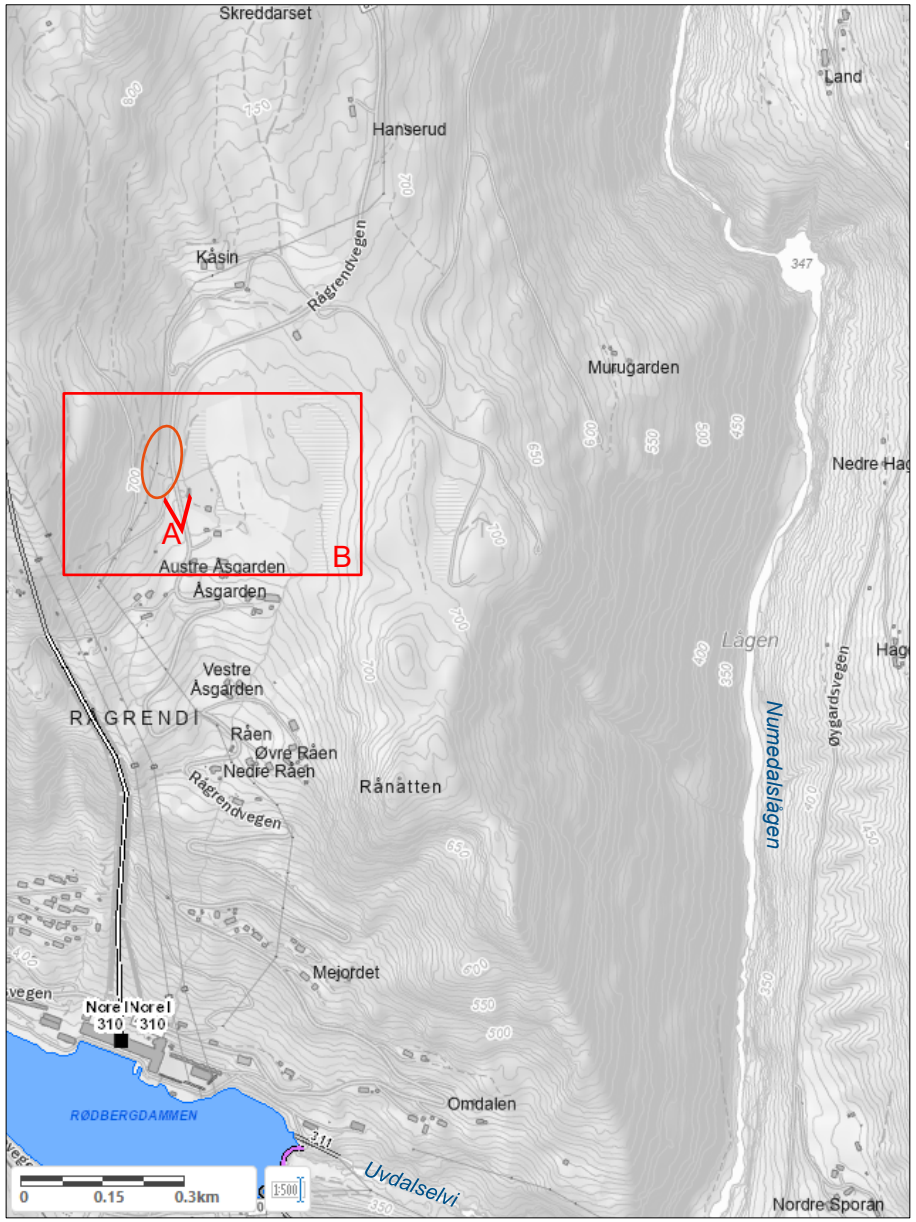

A

Området for nytt tverrslag ved Rågrend, i avkjøringen mot Statkrafts område på høyt nivå.

Foto tatt mot nord.

B

Området for nytt tverrslag ved Rågrend, i avkjøringen mot Statkrafts område på høyt nivå. Ett av flere eksisterende tverrslag markert med oransje farge.

Tverrslag for svingetunnel høyt nivå ved Rågrend

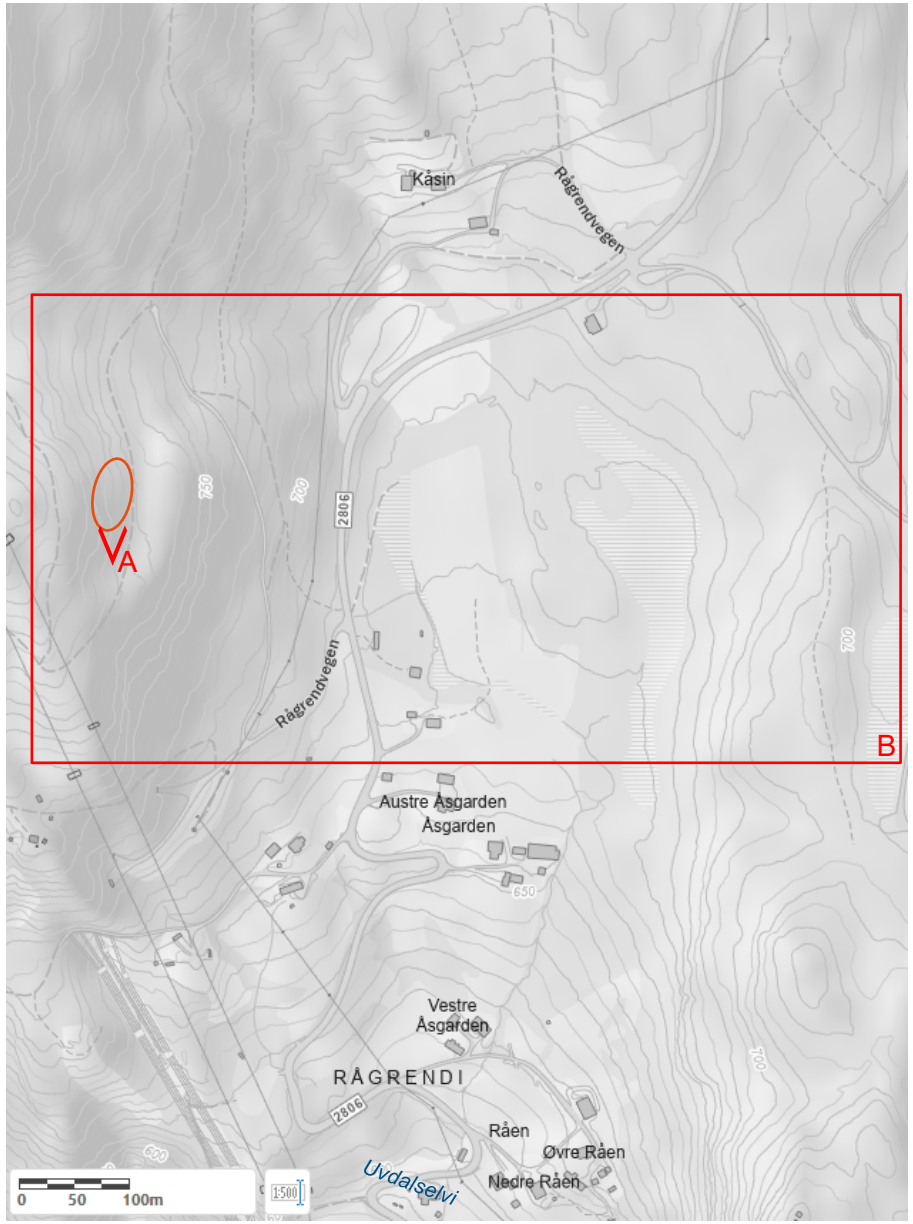

A

Området for nytt tverrslag for svingetunnel på høyt nivå ved Rågrend. Dagens grusvei (markert med gul farge i oversiktskartet) rustes opp.

Foto tatt mot nord.

B

Området for nytt tverrslag for svingetunnel på høyt nivå ved Rågrend, markert med rød sirkel.

Adkomstområdet for Nytt Nore I kraftverk

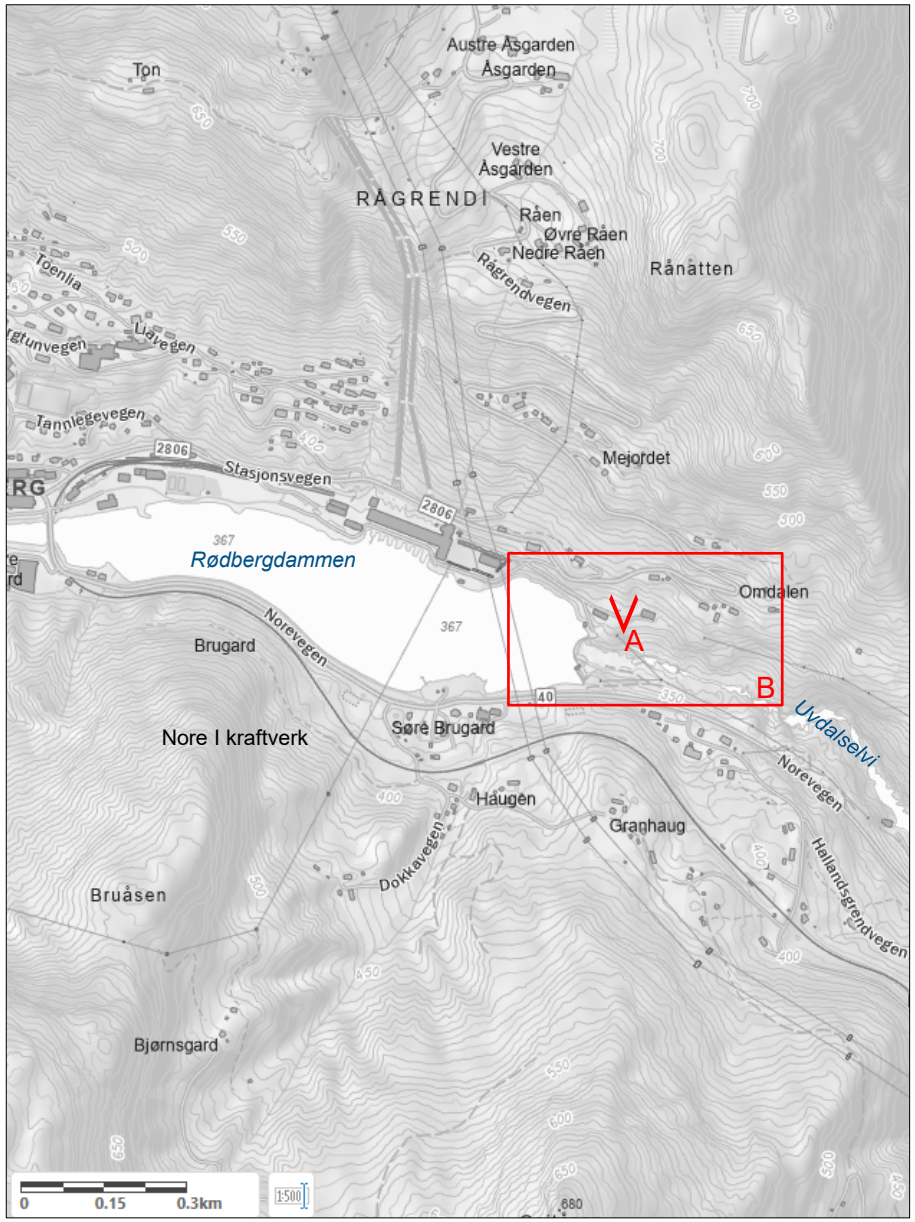

A

Området for adkomstportal for Nytt Nore I kraftverk, like øst for dagens Nore I kraftverk. Påhugg omtrent til venstre for lagerbygning.

Foto mot nord.

B

Området for adkomstportal for Nytt Nore I kraftverk.

Alternativ 1

Ny bru over Uvdalselvi ved Rødberg kraftverk

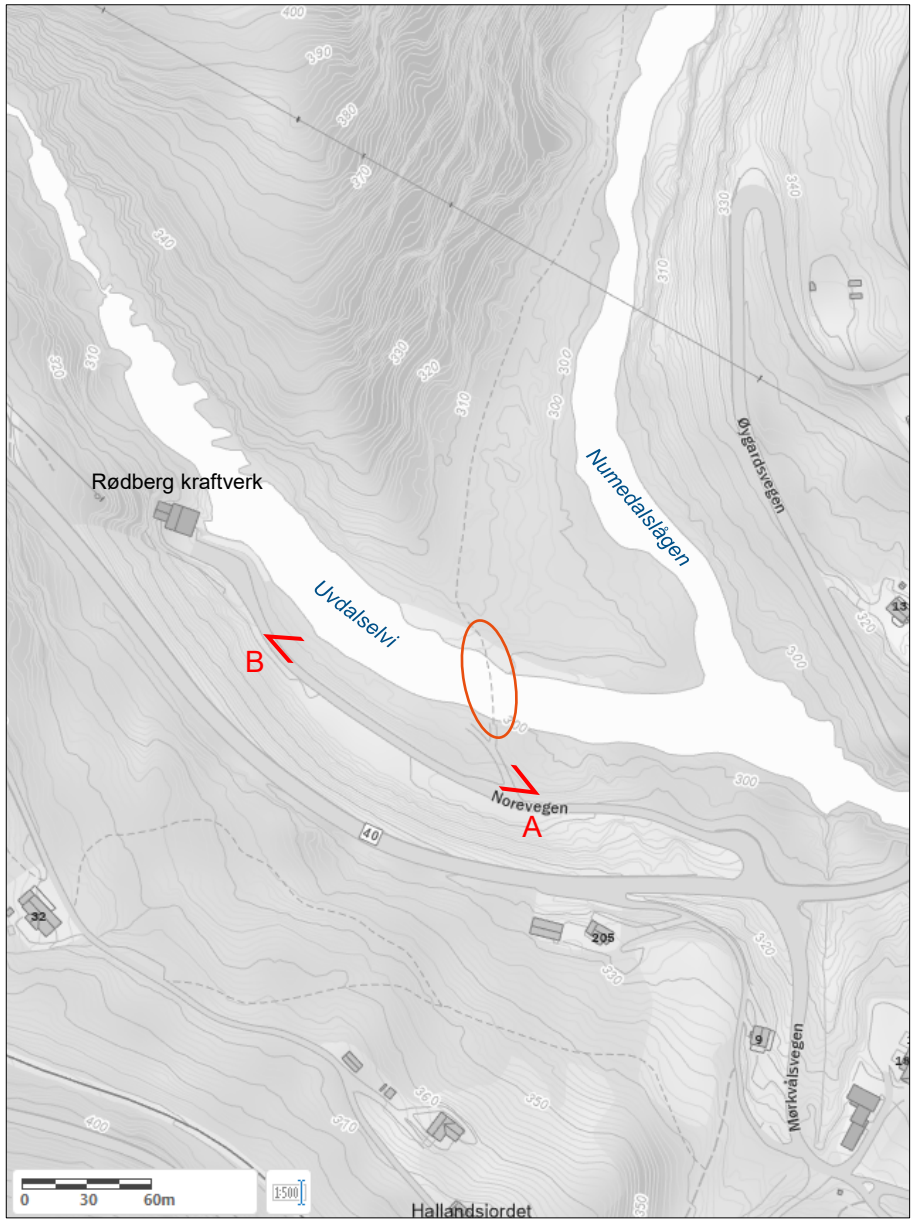

A

Området for ny bru over Uvdalselvi til adkomstområdet for Nytt Nore kraftverk, omtrent over stryket til høyre i bildet. Traktorvei videre innover går fra steinura på andre elveside. Rødberg kraftverk i bakgrunnen. Fv. 40 så vidt synlig i lia til venstre i bildet.

Foto mot nordvest.

B

Området for ny bru over Uvdalselvi omtrent over stryket. Sporan bru (fv. 40) omtrent midt i bildet.

Foto tatt fra Statkrafts område ved Rødberg kraftverk mot sørøst.

Alternativ 1

Adkomstvei til adkomstområdet til Nytt Nore kraftverk

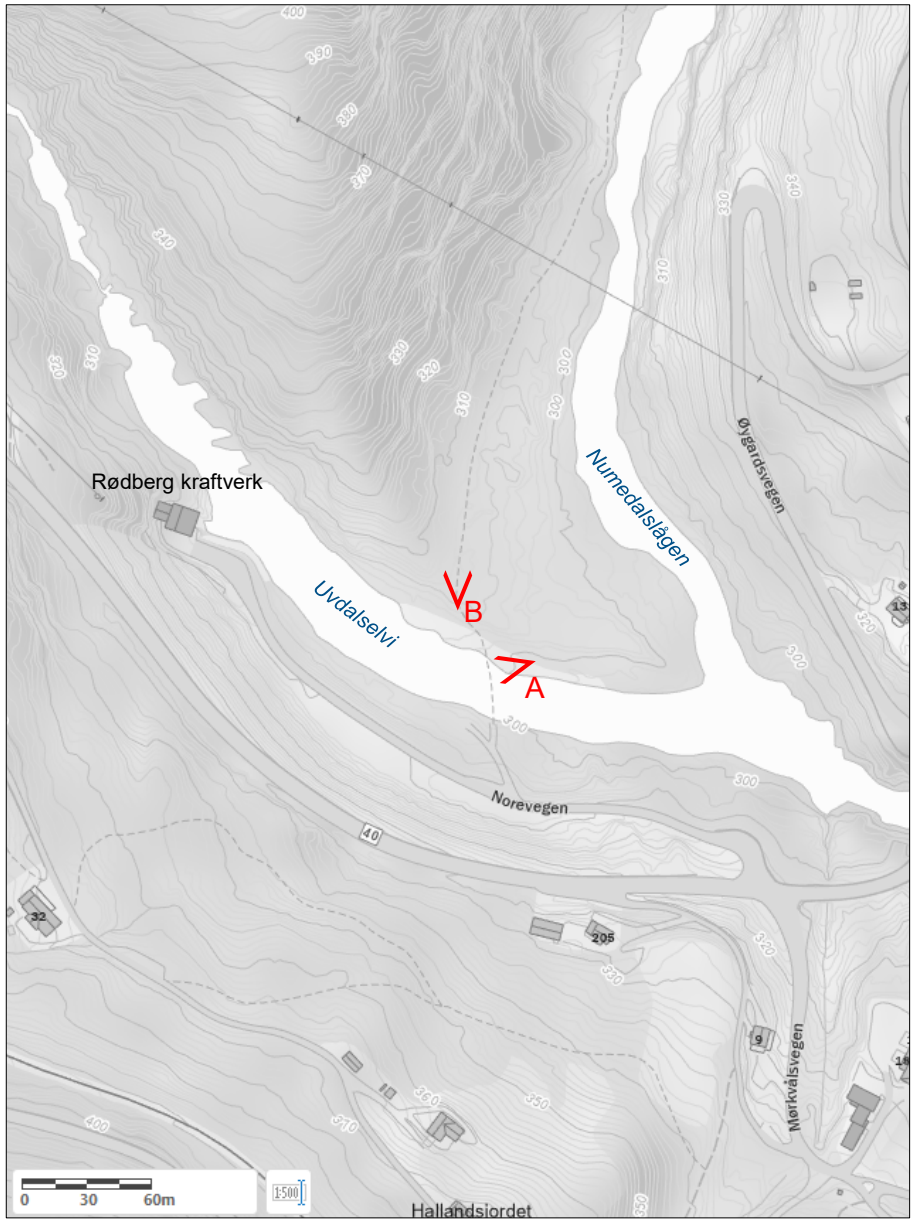

A

Området for ny bru sett fra nordsiden av Uvdalselvi. Eldre traktorvei starter til høyre i bildet, delvis gjengrodd, men markert på kartgrunnlaget. Uvdalselvi i bakgrunnen.

Foto mot vest.

B

Eldre og delvis gjengrodd traktorvei mot området for ny adkomstportal til Nytt Nore kraftverk.

Foto tatt mot nord.

Alternativ 1

Adkomstområdet for Nytt Nore kraftverk

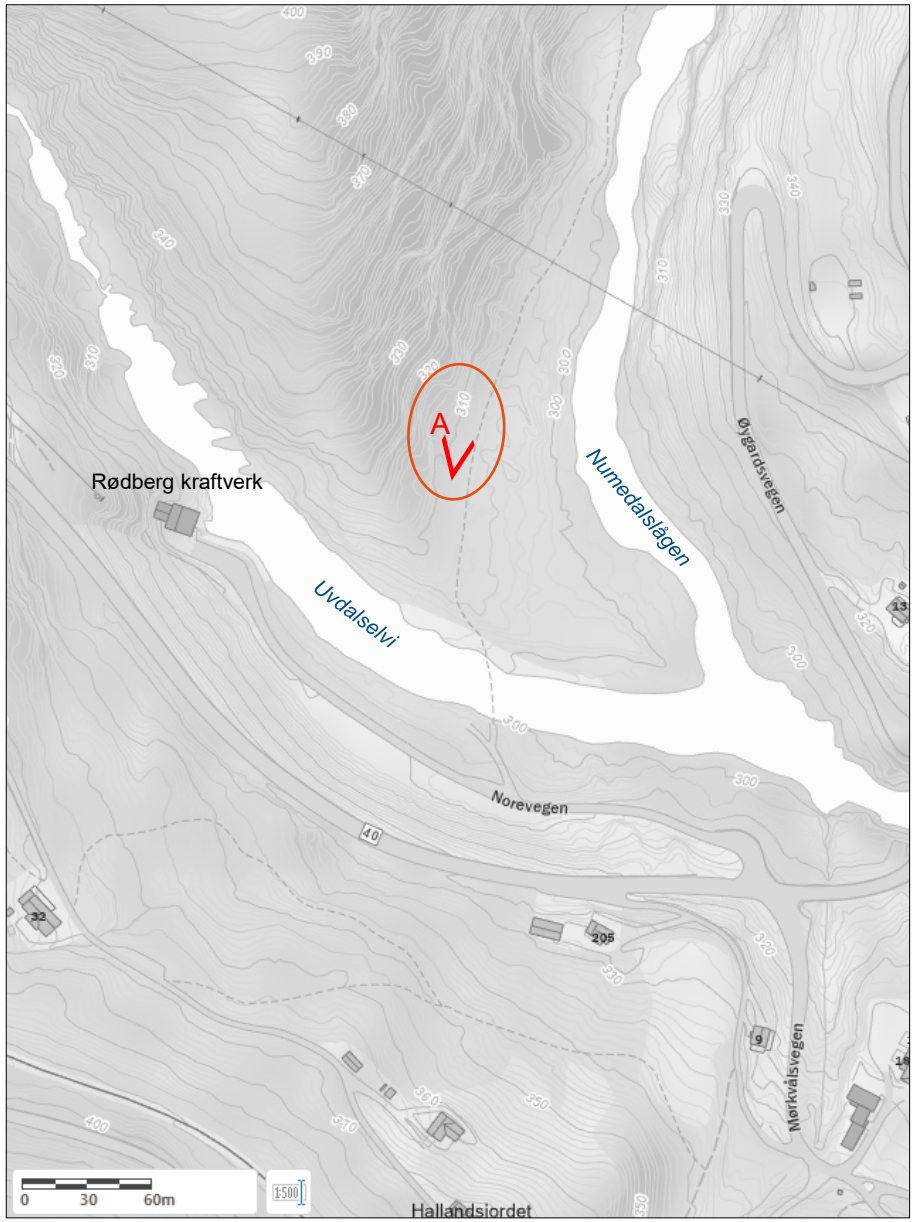

A

Området for adkomstportal for Nytt Nore kraftverk. Påhugg omtrent midt i bildet.

Foto mot nord.

B

Området for adkomstportal Nytt Nore kraftverk.

Tverrslag ved Hallandsjordet

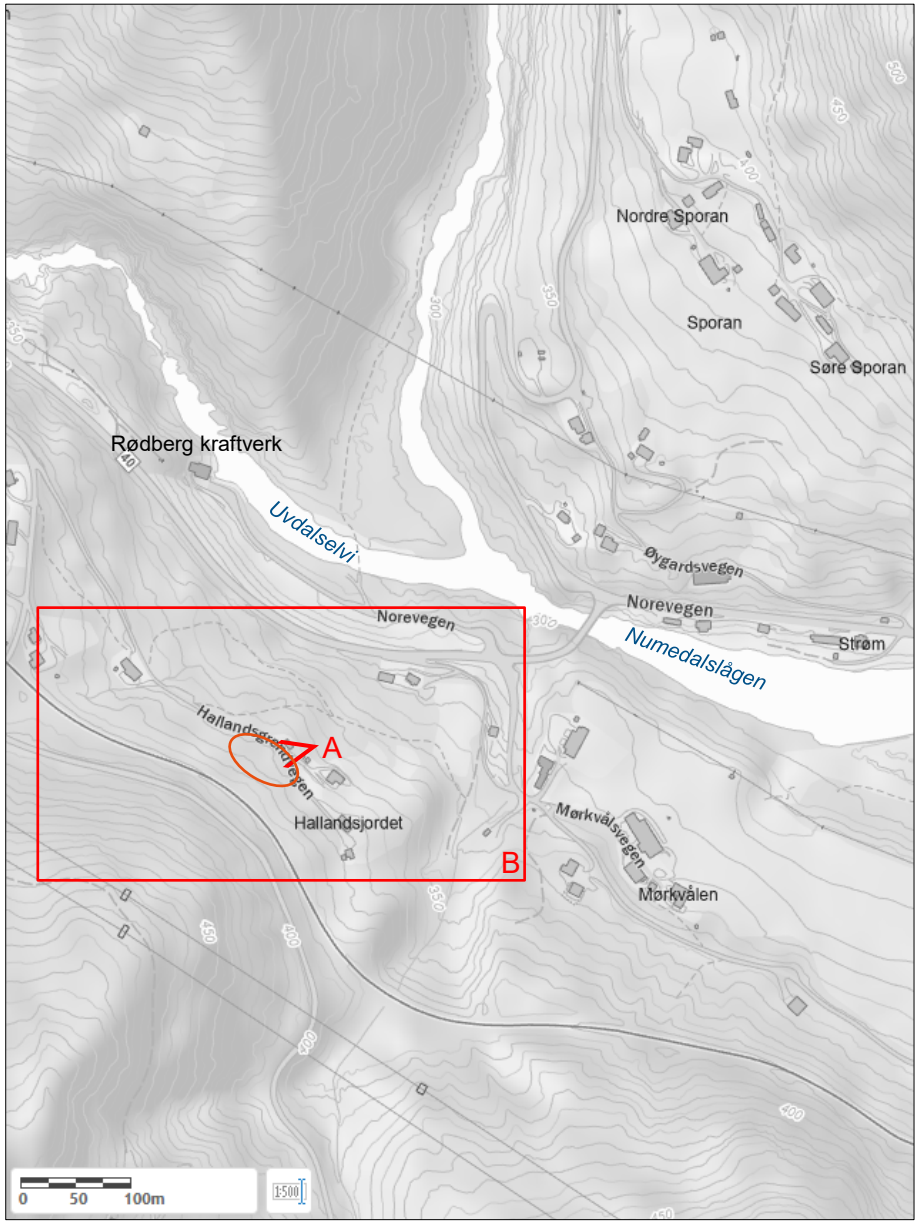

A

Området for tverrslag ved Hallandsjordet. Adkomst via grusvei (Hallandsgrendvegen).

Foto mot vest.

B

Området for tverrslag ved Hallandsjordet. Adkomst via grusvei (Hallandsgrendvegen). Området består av granskog og noe bjørk. Fjell i dagen.

Deponi og tverrslag på Mørkvollen

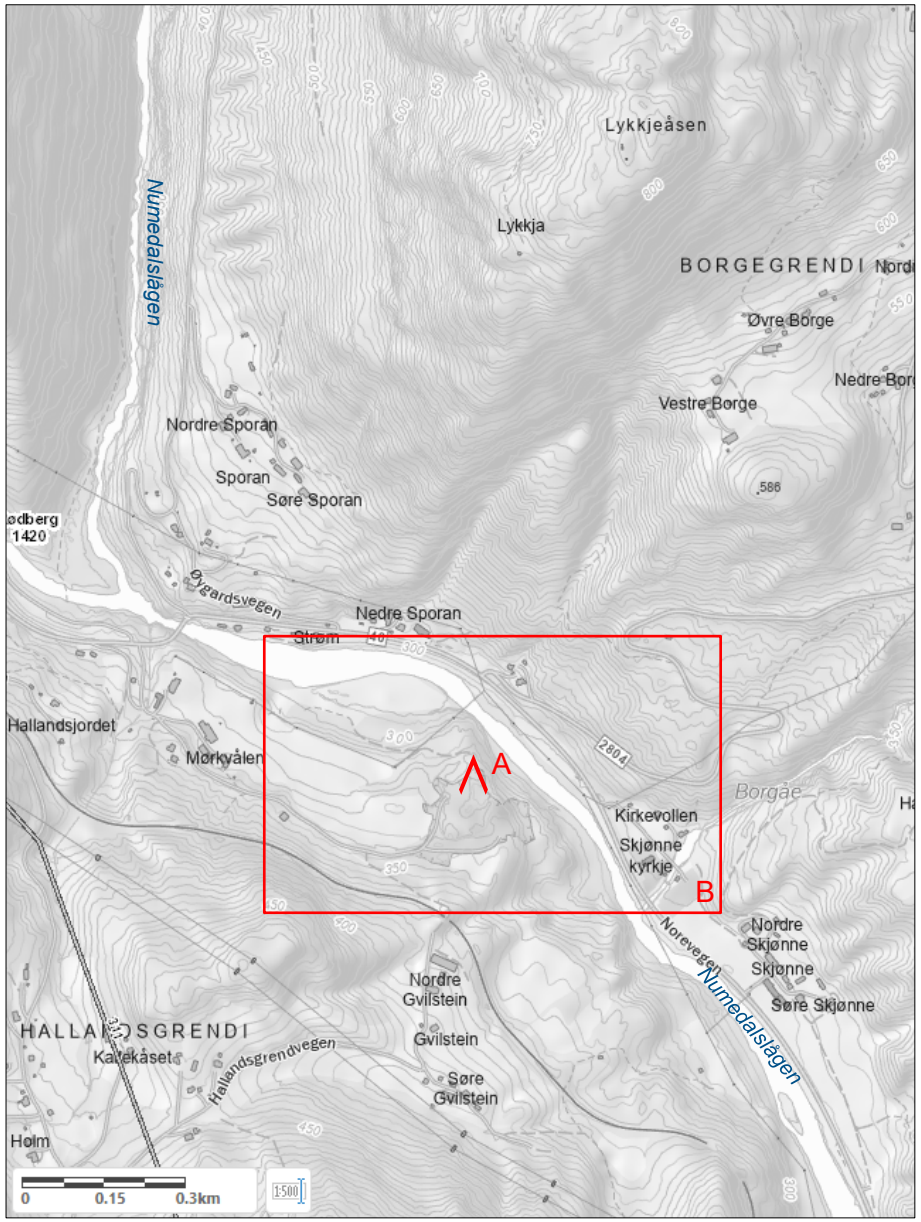

A

Massetaket på Mørkvollen hvor det i dag pågår uttak og knusing av masser. Området for tverrslag omtrentlig markert med rød sirkel, endelig plassering av påhugg til tverrslag må vurderes nærmere.

Tverrslaget er bare aktuelt for alternativ 1.

Foto tatt mot sør.

B

Området for tverrslag omtrentlig markert med rød sirkel, endelig plassering av påhugg til tverrslag må vurderes nærmere.

Deponi Nedre Mørkvollen

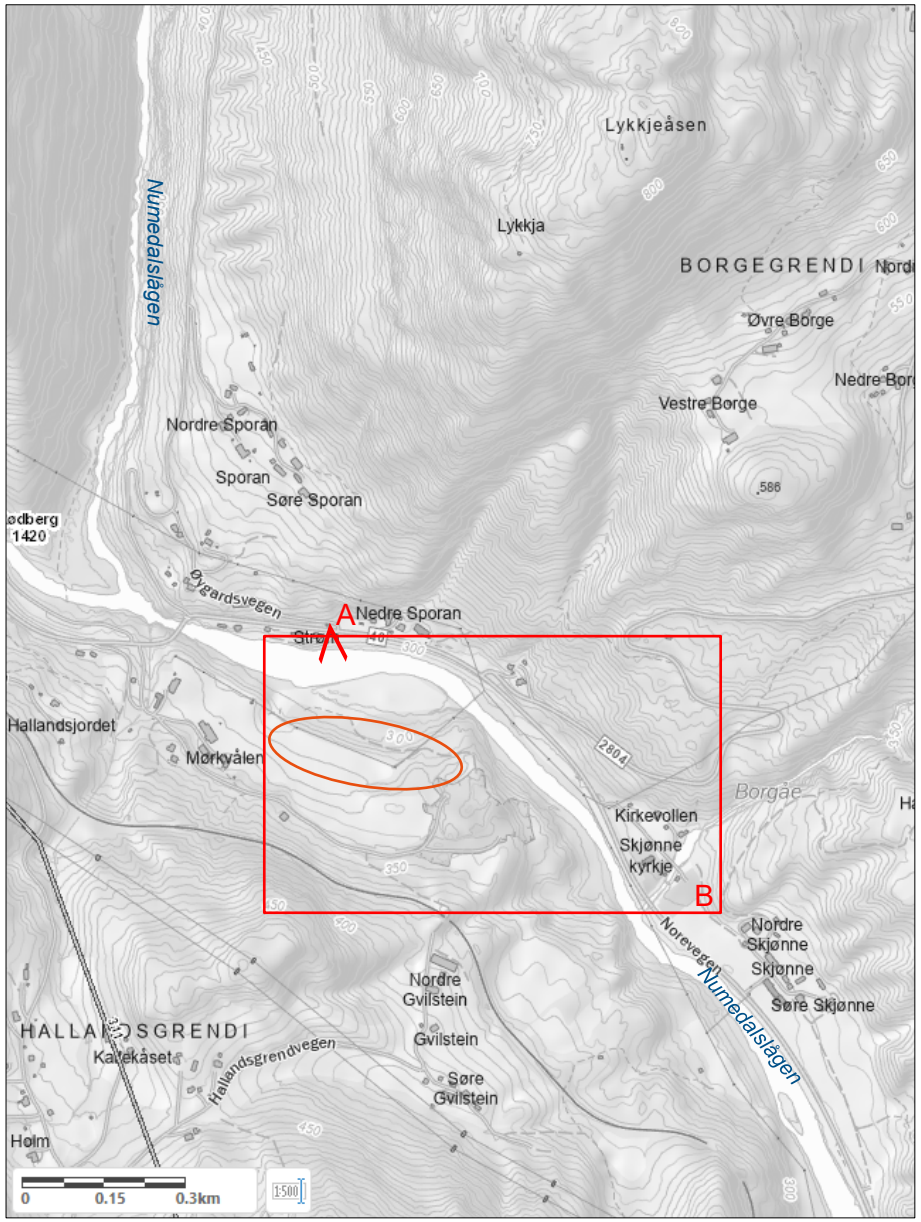



A

Området for massedeponi på Nedre Mørkvollen. Massene legges i lia ned mot Numedalslågen, og kan bidra til utvidelse av landbruksarealet.

Foto tatt mot sør fra fv. 40 på nordsiden av elva.

B

Deponiet (rød sirkel) legges inntil dagens innmark og i lia ned mot Numedalslågen, men avgrenses mot flomutsatte områder og kulturbeiteområdet (oransje sirkel).

Adkomstområdet for Nytt Nore II kraftverk

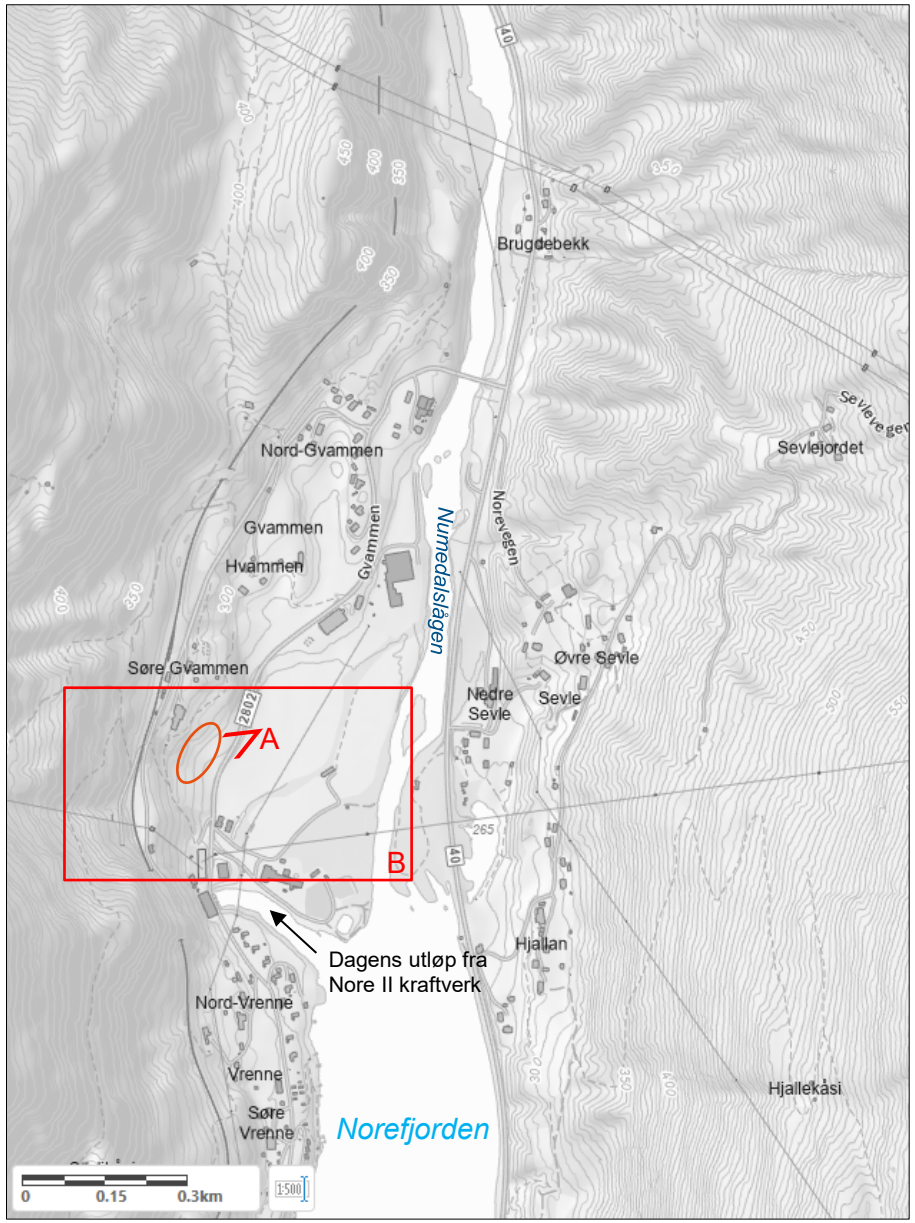

A

Adkomstområdet for Nytt Nore II kraftverk. Ny adkomstvei bygges fra fv. 2802 (Gvammen) omtrent fra stedet foto er tatt. Området består i dag av innmark.

Foto mot sørvest.

B

Adkomstområdet med adkomstvei over innmark på Gvammen.

Tverrslag på Søre Vrenne

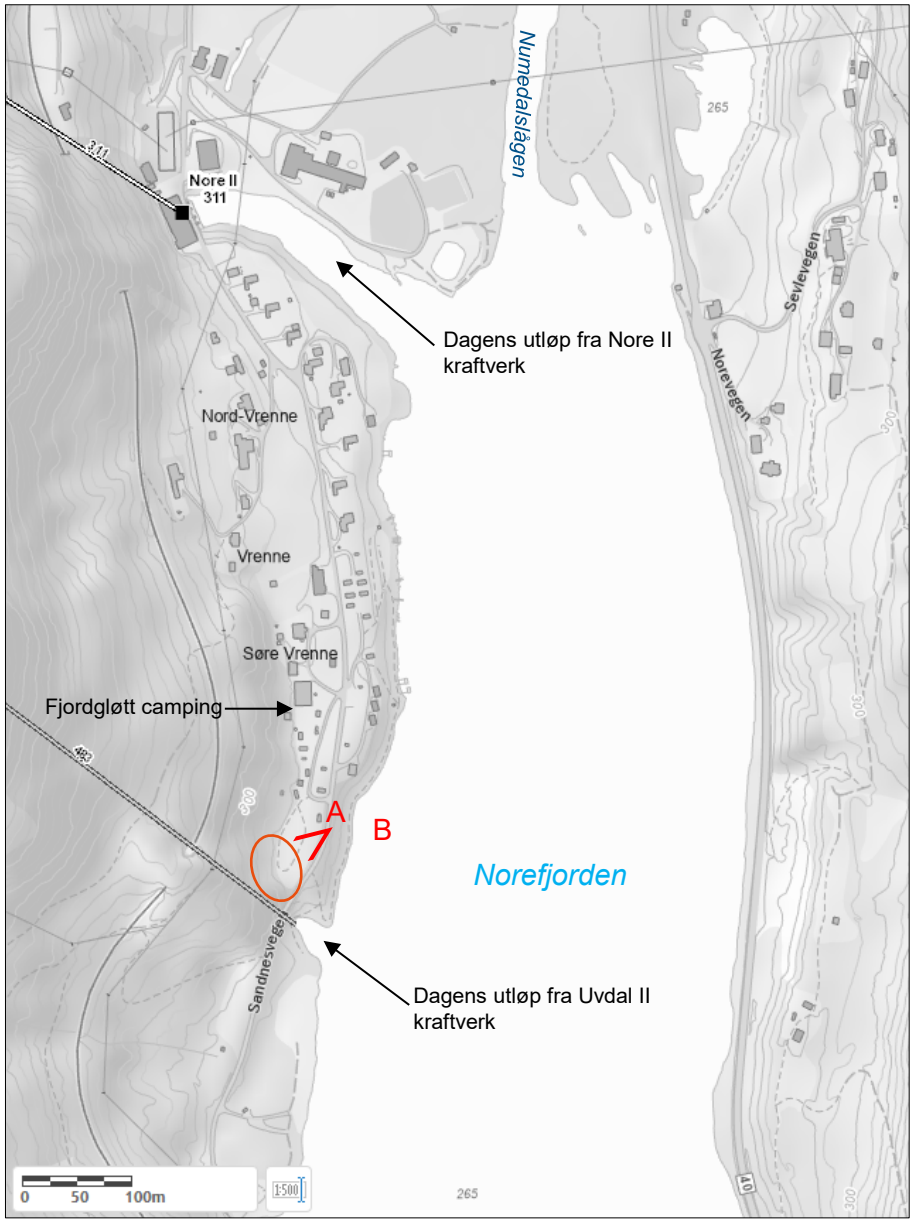

A

Området for nytt tverrslag på Søre Vrenne. Endelig plassering av påhugg til tverrslag må avklares nærmere. Området ligger helt inntil Sandnesvegen og Fjordgløtt Camping, og i nærheten av utløpet fra Uvdal II kraftverk til Norefjorden.

Foto tatt mot sørvest.

B

Området for nytt tverrslag på Søre Vrenne omtrentlig markert med rød sirkel. Utløpet fra Uvdal II kraftverk markert med grønn sirkel.

Nytt utløp til Norefjorden

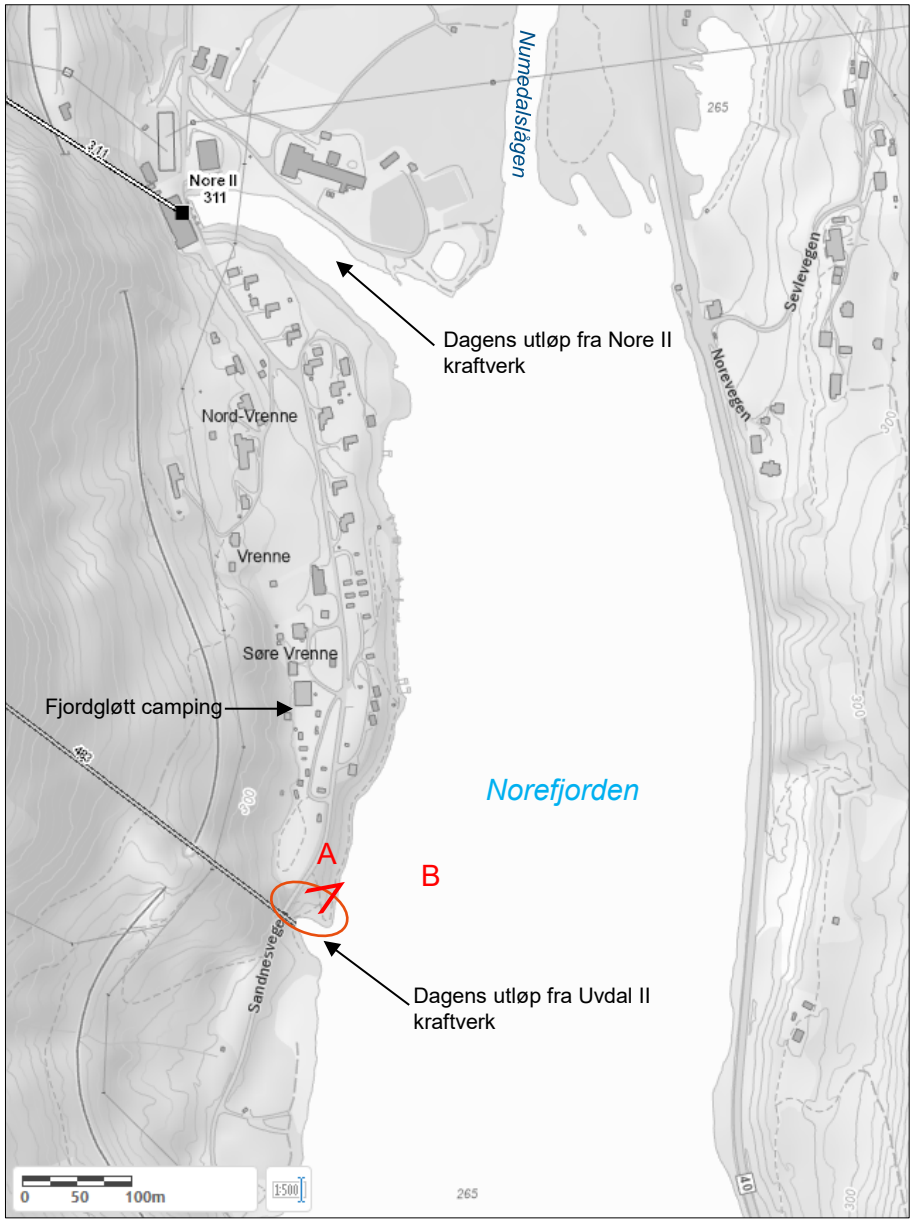

A

Nytt utløp tett inntil nordsiden av dagens utløp fra Uvdal II kraftverk (markert med grønn sirkel). Sandnesvegen synes i overkant av utløpet, og må gå over ny bru over nytt utløp.

Foto tatt mot sørvest.

B

Nytt utløp tett inntil nordsiden av dagens utløp fra Uvdal II kraftverk.

Deponi på Søre Vrenne

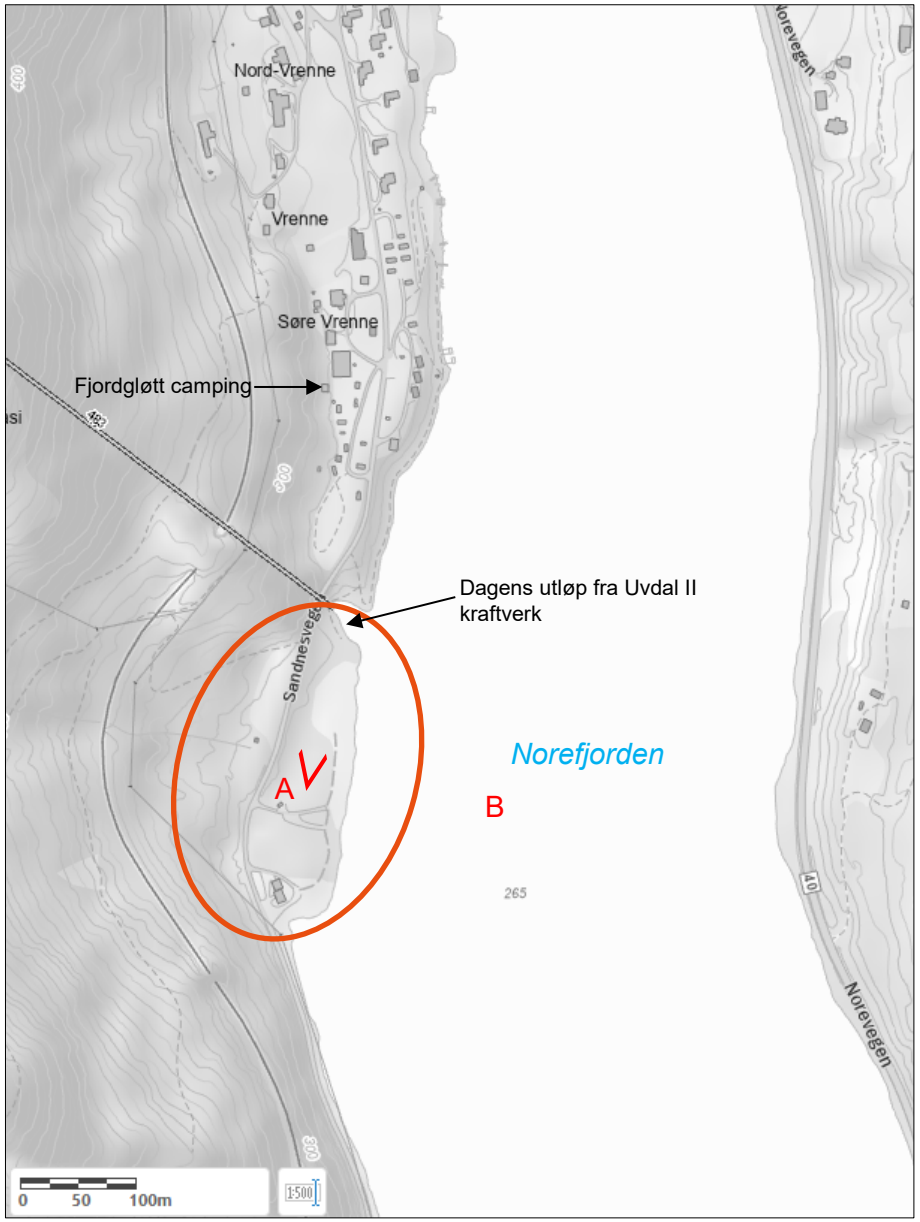

A

Området for deponi på Søre Vrenne, nærmest Norefjorden. Eldre deponiområde etter byggingen av Uvdal II kraftverk.

Foto tatt mot nord.

B

Området for deponi på Søre Vrenne. Eldre deponiområde etter byggingen av Uvdal II kraftverk.