

VEDLEGG 1

Faglig deltakelse i felt Aursjøenprosjektet 2006

Navn/inst.	21	22	23	24	25	26	27	28	29	30	31	32	33	34	35
Hilde R. Amundsen OFK	\	X	X	X	X	X	X	X	X	X	X	X	X	X	X
Espen Finstad OFK	\			\	X										
Irene S. Skauen OKF			\	\	X		\								
Ragnar Bjørnstad OFK													X		
Anne Engesveen OFK		X		X		X									X
Henriette Aasen OFK												X			
Line Grindkåsa OFK/ST								X	X						
Runar Hole OFK/ST							X	X	X						
Bjørn Berg ST							X	\							
Ragnar Orten Lie MFK	\	X	X	X											
Jan Aakvik MFK		X													
Leif Inge Åstveit MFK/NTNU		X	X												
Inger M Berg-Hansen KHM							X	X							
Jostein Bergstøl KHM					X	X	X								
Lil Gustafson KHM								X							
Eva Schaller Åhrberg KHM							X	X	X					X	X
Gaute Reitan KHM							X	X	X						
Hulda B. Bernhardt KHM												X			
Dorthe Nistad KHM														X	X
Anne Haug NTNU	\														
Martin Callanan NTNU		X	X	X											
Frode Svendsen NTNU		X	X	X											
Grete Irene Solvold NTNU				X											
Rut Iren Øien NTNU				X											
Hanne Årskog NTNU				X											
David Tuddenham NTNU			X	X											
Fredrik Skoglund NTNU			X	X											
Øyvind Ødegård NTNU			X												
Pål Nymoen NSM				X											
Tori Falck NSM				X											

X – angir hel uke

\ - angir halv uke eller mindre

VEDLEGG 2

Frivillig innsats i Lesja, Oppland. Aursjøprosjektet 2006:

Uke 25: (19. – 25. juni)

Ma
Ti Arve Lie, Runar Hole
On Arve Lie, Jørgen Nørstegård, Runar Hole
To Arve Lie, Jørgen Nørstegård, Runar Hole
Fr Arve Lie, Jørgen Nørstegård, Aud Hole

Sum: 11 dagsverk

Uke 26: (26. juni – 2. juli)

Ma Mathias Øverli, Arnfinn Sønstebø
Ti
On Mathias Øverli, Arnfinn Sønstebø, Arne Nordlie, Kjell Løftingsbakken, Runar Hole
To Mathias Øverli, Arnfinn Sønstebø, Arne Nordlie, Kjell Løftingsbakken, Arne Granlund
Fr Mathias Øverli, Arnfinn Sønstebø

Sum: 14 dagsverk

Uke 27: (3. – 9. juli)

Ma
Ti
On Roy Fjerdingsby, Stein Løkken, Reidun Løvås, Arne Granlund
To Roy Fjerdingsby, Helge Hole, Aud Hole
Fr Roy Fjerdingsby, Helge Hole, Aud Hole

Sum: 10 dagsverk

Uke 28: (10. – 16. juli)

Ma Berit Fiksdal, Ola Tovmo, Aud Hole
Ti Berit Fiksdal, Ola Tovmo, Birgit Nordlibakken, Marit Sørungård, Åsmund Einbu, Per M. Thøring
On Berit Fiksdal, Ola Tovmo, Birgit Nordlibakken, Marit Sørungård, Åsmund Einbu
To Berit Fiksdal, Ola Tovmo, Birgit Nordlibakken, Marit Sørungård, Åsmund Einbu, Kjell Løftingsbakke
Fr Birgit Nordlibakken, Marit Sørungård, Kjell Løftingsbakken, Guri S. Botheim

Sum: 24 dagsverk

Uke 29: (17. – 23. juli)

Ma Arve Lie, Tor Einbu
Ti Tor Einbu, Erik Slettahaug, Guri S. Botheim, Aud Hole, Helge Hole
On Tor Einbu, Hilde Bye, Kirsten Thyrum
To Tor Einbu, Hilde Bye, Kirsten Thyrum, Arve Lie, Kari Svendsgard
Fr Tor Einbu, Hilde Bye, Kirsten Thyrum

Sum: 18 dagsverk

Uke 30: (24. – 30. juli)

Ma Mathias Øverli, Arnfinn Sønstebø
Ti Mathias Øverli, Aud Hole
On Arnfinn Sønstebø, Aud Hole
To Aud Hole
Fr

Sum: 7 dagsverk

Uke 31: (31. juli – 6. aug.)

Ma

Ti Tor Einbu, Jostein Espelund

On Tor Einbu, Jostein Espelund, Ove Nørstegård, Jon Tøndevoldshagen

To Aud Hole, Jon Tøndevoldshagen

Fr Arne Nordlie, Aagot S. Botheim

Sum: 10 dagsverk

Uke 32: (7. – 13. aug.)

Frivillige utgikk.

Uke 33: (14. – 20. aug.)

Ma

Ti Aagot S. Botheim, Roger-A. Amundsen

On Aagot S. Botheim

To Aud Hole

Fr

Sum: 4 dagsverk

Uke 34: (21. – 27. aug.)

Ma

Ti

On Olaf Heitkøtter, Nils Bøe, Anton Henningstad

To

Fr Tor Einbu (radio-opptak)

Sum: 4 dagsverk

Uke 35: (28. aug. – 3. sept.)

Ma

Ti Tor Einbu

On Tor Einbu, Helge Hole, Aud Hole

To

Fr

Sum: 4 dagsverk

SUM UKE 25 – UKE 35: 106 dagsverk = 21,1 ukeverk

VEDLEGG 3

Tabell - registrerte og utgravde objekter/lokaliteter i Lesja, Oppland fylke

DELOMR. 4 (R-nr 600 - 799)					
ID-nr (Askeladden)	R-nr/ løpenr	Kategori	Digital kartfesting under reg.	Utgravning KHM	Kommentar
ID 101328	R-600	Lokalitet steinbr. tid	X		
ID 101340	R-601	Lokalitet steinbr. tid	X	X	Utvidet registrering OFK/KHM
ID 101337	R-602	Lokalitet steinbr. tid	X	X	Som over. Utvidet registrering OFK/KHM
ID 101326	R-603	Sørsamisk lokalitet	X	X	Utgravd i samarbeid med ST og OFK. Se også R-613
ID 101336	Løpenr. som over	Lokalitet steinbr. tid (bronsealder)	X	X	Utgravd i samarbeid med ST og OFK. Se også R-613
ID 102110	R-604, R-605, R-614, R-616	Fangstgropanlegg med i alt fire groper	X	X (R-604)	Ble ikke ferdiggravd pga problemer med grunnvannet
ID 101319	R-606	Lokalitet steinbr. tid	X		
ID 101322	R-607	Lokalitet steinbr. tid	X		
ID 101321	R-608	Båtnaust	X		Strategisk plassert i forhold til fangstgropanlegg – sammenheng? Se også R-617
ID 101324	R-609	Lokalitet steinbr. tid	X		
ID 101341	R-610	Lokalitet steinbr. tid	X		
ID 101325	R-611	Kokstems-konsentrasjon	X		
ID 101332	R-612	Lokalitet steinbr. tid	X		
ID 101320	R-613	Lokalitet steinbr. tid (bronsealder)	X	X	Nærliggende lokalitet til R-603
ID 101334	R-615	Lokalitet steinbr. tid	X		
ID 101330	R-617	Båtnaust	X		Strategisk plassert i forhold til fangstgropanlegg – sammenheng? Se også R-608
ID 101323	R-618	Immhegning, kve?	X		Sannsynligvis nyere tid, sammenheng med setra på Geitavollen?
ID 101333	R-619	Lokalitet steinbr. tid	X		
ID 101327	R-620 (Geitavollen)	Setervoll – nyere tid	X		Et plott ca. midt i seterområdet
ID 101345	R-621 (Geitavollen)	Funnsted kleberkar – førromersk jernalder			Plottet etter anvisning fra finner, utenfor selve Geitavollsetra
ID 101335	R-622	Område med ildsteder	X		
ID 101331	R-623	Lokalitet steinbr. tid	X		
ID 101331	R-624	Lokalitet steinbr. tid	X		

DELOMR. 5					
(R-nr 800 – 999)					
ID-nr (Askeladden)	R-nr/løpenr	Kategori	Digital kartfesting under reg.	Utgraving KHM	Kommentar
ID 101369	R-800	Lokalitet steinbr. tid	X		
ID 101379	R-801	Koksteins-konsentrasjon	X		
ID 101386	R-802	Lokalitet steinbr. tid	X		Stor lok., mange funn innsamlet ved reg.
ID 101376	R-803	Lokalitet av uviss alder/karakter	X		
ID 101372	R-804	Lokalitet steinbr. tid	X		
ID 101384	R-805	Lokalitet steinbr. tid	X		
ID 101368	R-806	Funnsted mikroflekk i kvartsitt	X		
ID 101364	R-807	Funnsted kvartsittavslag	X		
ID 101361	R-808	Område med ildsteder	X		
ID 101366	R-809	Område med ildsteder	X		
ID 101383	R-810	Lokalitet steinbr. tid	X		
ID 101374	R-811	Fangstgrop	X		Flere groper over reguleringssonen er ikke registrert
ID 101377	R-812	Kokegrop	X		
ID 101380	R-813	Kokegroper (2 stk)	X		
ID 101370	R-814a	Hustuffer (2 stk)	X		Sannsynligvis av jernalder/middelalder-karakter. Undernr a tildelt i ettertid. Se også R-814b og R-823
ID som over	R-814b	Funnsted fragment hestesko av jern	-		Ikke plottet, innlevert i ettertid. Undernr b tildelt i ettertid. Funnet i nærområdet til hustuftene R-814a, se over. Se også R-823
ID 101360	R-815	Lokalitet steinbr. tid	X		
ID 101363	R-816	Lokalitet steinbr. tid	X		
ID 101378	R-817	Lokalitet steinbr. tid	X		
ID 101375	R-818	Lokalitet steinbr. tid	X		
ID 101373	R-819	Mulig gravrøys?	X		
ID 101381	R-820	Lokalitet steinbr. tid	X		Meget omtrentlig plottet i ettertid, etter anvisning fra finner etter at vannet var steget over lok.
ID 101367	R-821	Lokalitet steinbr. tid	-		Ikke plottet, funn innlevert i ettertid. Markert manuelt på kart av finner
ID 101365	R-822	Lokalitet steinbr. tid	X		"Grymingsøya"
ID 101362	R-823	Funnsted hestebitt av jern	X		Meget omtrentlig plottet i ettertid. Funnet i nærområdet til hustuftene R-814a og hestesko R-814b, se over
ID 101371	R-824	Område med ildsteder/koksteins-konsentrasjoner	X		
ID 101382	-	Merkestein; "Kua"	X		Naturformasjon med tradisjonsstoff knyttet til seg

DELOMR. 6					
(R-nr 1000 – 1999)					
ID-nr (Askeladden)	R-nr/løpenr	Kategori	Digital kartfesting under reg.	Utgravning KHM	Kommentar
ID 101478	R-1000	Lokalitet steinbr. tid	X	X	Stor lokalitet, flere faser
ID 102113	R-1001, R-1002, R-1003, R-1004, R-1005, R-1007, R-1038b, R-1038c, R-1038d	Fangstgropanlegg med i alt ni groper	X	X (R-1005)	Grop med treverket/-konstruksjonen inntakt i nedgravningen. Sammenheng med fangstgropanlegg ID 102114, se under.
ID 101500	R-1006	Lokalitet steinbr. tid	X		
ID 101505	R-1008	Lokalitet steinbr. tid	X		
ID 101525	R-1009	Lokalitet steinbr. tid	X		
ID 101518	R-1010	Teltring – sans. nyere tid	X		
ID 101485	R-1011	Lokalitet steinbr. tid	X		
ID 101490	R-1012	Koksteins-konsentrasjon	X		
ID 101480	R-1013	Lokalitet steinbr. tid	X		
ID 101465	R-1014	Funnsted kvartsittavslag	X		
ID 101469	R-1015	Lokalitet steinbr. tid	X	X	Lokalitet med jaspis
ID 101488	R-1016	Lokalitet steinbr. tid	X		
ID 101483	R-1017	Båtmaust – nyere tid	X		
ID 101515	R-1018	Lokalitet steinbr. tid	X		
ID 101523	R-1019	Lokalitet steinbr. tid	X	X	
ID 101508	R-1020	Funnsted trimnøks	X	X	
ID 101504	R-1021	Lokalitet steinbr. tid	X		
ID 101497	R-1022	Lokalitet steinbr. tid	X		
ID 102114	R-1023, R-1025, R-1033, R-1035, R-1036, R-1037, R-1038a, R-1040	Fangstgropanlegg med i alt åtte groper	X		Sammenheng med fangstgropanlegg ID 102113, se over.
ID 101524	R-1024	Lokalitet steinbr. tid	X		
ID 101487	R-1026	Lokalitet steinbr. tid	X		
ID 101492	R-1027	Lokalitet steinbr. tid	X		
ID 101479	R-1028	Hustuft – nyere tid	X		
ID 101466	R-1029	Lokalitet steinbr. tid	X		
ID 101468	R-1030	Lokalitet steinbr. tid	X		
ID 101472	R-1031	Lokalitet steinbr. tid	X		
ID 101507	R-1032	Lokalitet steinbr. tid	X		
ID 101499	R-1034	Funnsted neolittisk flintøks-meise]	X		Omtrentlig plottet like ved funnstedet
ID 101498	R-1039	Lokalitet steinbr. tid	X		
ID 101512	R-1041 (Gåsbue)	Setervoll – nyere tid	X		Et plott ca. midt i seterområdet
ID 101467	R-1042	Lokalitet steinbr. tid	X		
ID 101486	R-1043	Lokalitet steinbr. tid	X		
ID 101521	R-1044	Lokalitet steinbr. tid	X		
ID 101522	R-1045	Lokalitet steinbr. tid	X		
ID 101481	R-1046	Lokalitet steinbr. tid	X		
ID 101470	R-1047	Lokalitet steinbr. tid	X		
ID 101501	R-1048	Lokalitet steinbr. tid	X		
ID 101519	R-1049	Område med ildsteder	X		

ID 101495	R-1050	Område med ildsteder	X		
ID 101510	R-1051	Funnsted skiferpil	X		
ID 101506	R-1052	Båtnaust – nyere tid	X		
ID 101503	R-1053	Båtnaust – nyere tid	X		
ID 101517	R-1054	Funnsted kvartsittavslag	X		
ID 101526	R-1055	Lokalitet steinbr. tid	X		
ID 101493	R-1056	Lokalitet steinbr. tid	X		
ID 101482	R-1057	Lokalitet steinbr. tid	X		
ID 101471	R-1058	Lokalitet steinbr. tid	X		
ID 101476	R-1059	Funnsted slipefragment	X		
ID 101477	R-1060	Funnsted jernfragment	X		I ettertid kastet av KHM; ingen oldsak
ID 101464	R-1061	Funnsted stor kvartsskraper	X		Meget omtrentlig plottet i ettertid, etter kartanvisning fra finner
Ikke ført i Askeladden (kun rapporten)	Uten nr	Funnområde x antall skiferpiler	–		Ikke plottet. Funnområdet ligger mellom 6/R-1054 og 7/R-2002. Funnet under anleggsperioden og ikke innlevert, jfr. lokal opplysning

DELOMR. 7					
(R-nr 2000 – 3999)					
ID-nr (Askeladden)	R-nr/ løpenr	Kategori	Digital kartfesting under reg.	Utgravning KHM	Kommentar
ID 101435	R-2000	Lokalitet steinbr. tid	X		
ID 101447	R-2001	Lokalitet steinbr. tid	X		
ID 101443	R-2002	Lokalitet steinbr. tid	X		
ID 101438	R-2003	Område med ildsteder	X		
ID 101453	R-2004	Funnsted stor kvartsittkjærne	X		
ID 101434	R-2005	Lokalitet steinbr. tid	X		
ID 101430	R-2006	Lokalitet steinbr. tid	X		
ID 101427	R-2007	Lokalitet steinbr. tid	X		
ID 101432	R-2008	Ildsted	X		
ID 101452	R-2009	Lokalitet steinbr. tid	X		
ID 101441	R-2010	Lokalitet steinbr. tid	X		
ID 101455	R-2011	Lokalitet steinbr. tid	X		
ID 101454	R-2012	Lokalitet steinbr. tid	X		
ID 101436	R-2013	Lokalitet steinbr. tid	X		
ID 101426	R-2014	Lokalitet steinbr. tid	X		
ID 101429	R-2015	Lokalitet steinbr. tid	X		
ID 101446	R-2016	Lokalitet steinbr. tid	X		
ID 101442	R-2017	Funnsted kvartsittkjærne	X		
ID 101439	R-2018	Merkestein og nærliggende hustuff – nyere tid	X		
ID 101450	R-2019	Lokalitet steinbr. tid	X		
ID 101433	R-2020	Lokalitet steinbr. tid	X		
ID 101431	R-2021	Lokalitet steinbr. tid	X		
ID 101428	R-2022	Lokalitet steinbr. tid	X		
ID 101437	R-2023	Funnsted flintavslag	X		
ID 101451	R-2024	Lokalitet steinbr. tid	X		
ID 101440	R-2025	Lokalitet steinbr. tid	X		
ID 101445	R-2026	Funnsted skaffurekølle type D	X		Funnstedet plottet etter anvisning i felt av finner. I privat eie
ID 101449	R-2027	Koksteins- konsentrasjon	X		

DELOMR. 8 (R-nr 4000 -)					
ID-nr (Askeladden)	R-nr/ løpenr	Kategori	Digital kartfesting under reg.	Utgravning KHM	Kommentar
ID 101802	R-4000	Lokalitet steinbr. tid	X	X	"Heids lokalitet"
ID 101799	R-4001	Lokalitet steinbr. tid	X		
ID 101804	R-4002	Lokalitet steinbr. tid	X		
ID 101800	R-4003	Lokalitet steinbr. tid	X		
ID 101708	R-4004	Lokalitet steinbr. tid	X		
ID 101806	R-4005	Lokalitet steinbr. tid	X		
ID 101727	R-4006	Lokalitet steinbr. tid	X		
ID 101738	R-4007	Lokalitet steinbr. tid	X		
ID 101723	R-4008	Lokalitet steinbr. tid	X		
ID 101718	R-4009	Lokalitet steinbr. tid	X		
ID 101769	R-4010	Lokalitet steinbr. tid	X		
ID 101778	R-4011	Lokalitet steinbr. tid	X		
ID 101794	R-4012	Funnsted avslag i bergkrystall	X		
ID 101785	R-4013	Lokalitet steinbr. tid	X		
ID 101759	R-4014	Båtnaust – nyere tid	X		
ID 101762	R-4015	Lokalitet steinbr. tid	X		
ID 101751	R-4016	Lokalitet steinbr. tid	X		
ID 101739	R-4017	Funnsted: 4 kvartsittavslag 2 mikroflekker i flint	X		
ID 101743	R-4018	Lokalitet steinbr. tid	X		
ID 101761	R-4019	Lokalitet steinbr. tid	X		
ID 101755	R-4020	Lokalitet steinbr. tid	X		
ID 101784	R-4021	Lokalitet steinbr. tid	X		
ID 101792	R-4022	Lokalitet steinbr. tid	X		
ID 101779	R-4023	Funnsted kvartsittavslag	X		
ID 101777	R-4024	Lokalitet steinbr. tid	X		
ID 101716	R-4025	Lokalitet steinbr. tid	X		
ID 101725	R-4026	Lokalitet steinbr. tid	X		
ID 101736	R-4027	Lokalitet steinbr. tid	X		
ID 101729	R-4028	Lokalitet steinbr. tid	X		
ID 101710	R-4029	Lokalitet steinbr. tid	X		
ID 101712	R-4030	Lokalitet steinbr. tid	X		
ID 101702	R-4031	Lokalitet steinbr. tid	X		
ID 101692	R-4032	Lokalitet steinbr. tid	X	X	Kvitvika II
ID 101693	R-4033	Lokalitet steinbr. tid	X		
ID 101697	R-4034	Område med ildsteder	X		
ID 101722	R-4035	Område med ildsteder	X		
ID 101801	R-4036	Lokalitet steinbr. tid	X	X	Kvitvika I
ID 101805 + ID 101766	R-4037	Lokalitet steinbr. tid, samt et funnsted	X		
ID 101713	R-4038	Lokalitet steinbr. tid	X		
ID 101788	R-4039	Lokalitet steinbr. tid	X		
ID 101770	R-4040	Lokalitet steinbr. tid	X		
ID 101747	R-4041	Koksteins- Konsentrasjon	X		
ID 101782	R-4042	Lokalitet steinbr. tid	X		
ID 101742	R-4043	Lokalitet steinbr. tid	X		
ID 101760	R-4044	Lokalitet steinbr. tid	X		

ID 101733	R-4045	Lokalitet steinbr. tid	X		
ID 101735	R-4046	Lokalitet steinbr. tid	X		
ID 101753	R-4047	Lokalitet steinbr. tid	X		
ID 101744	R-4048	Lokalitet steinbr. tid	X		
ID 101776	R-4049	Lokalitet steinbr. tid	X		
ID 101786	R-4050	Lokalitet steinbr. tid	X		
ID 101768	R-4051	Funnsted 2 kvartsittavslag	X		
ID 101781	R-4052	Funnsted 1 kvartsittavslag	X		
ID 101720	R-4053	Lokalitet steinbr. tid	X		
ID 101719	R-4054	Steinrekke – sans. nyere tid	X		
ID 101728	R-4055	Lokalitet steinbr. tid	X		
ID 101737	R-4056	Lokalitet steinbr. tid	X		
ID 101714	R-4057	Lokalitet steinbr. tid	X		
ID 101706	R-4058	Lokalitet steinbr. tid	X		
ID 101696	R-4059	Fangstgrop	X		
ID 101699	R-4060	Lokalitet steinbr. tid	X		
ID 101701	R-4061	Lokalitet steinbr. tid	X		
ID 101691	R-4062	Lokalitet steinbr. tid	X		
ID 101707	R-4063	Lokalitet steinbr. tid	X		
ID 101711	R-4064	Lokalitet steinbr. tid	X		
ID 101721	R-4065	Lokalitet steinbr. tid	X		
ID 101756	R-4066	Lokalitet steinbr. tid	X		
ID 101730	R-4067	Røys – nyere tid	X	X	Reg. som mulig gravrøys, men avskrevet etter utgravning
ID 101704	R-4068	Lokalitet steinbr. tid og mulig kvartsittbrudd	X	X	
ID 101795	R-4069	Lokalitet steinbr. tid	X		
ID 101749	R-4070	Lokalitet steinbr. tid	X		
ID 101774	R-4071	Lokalitet steinbr. tid	X		
ID 101773	R-4072	Lokalitet steinbr. tid	X		
ID 101746	R-4073	Lokalitet steinbr. tid	X		Sørhella delområde 1
ID 101734	R-4074	Lokalitet steinbr. tid	X		Sørhella delområde 2
ID 101754	R-4075	Lokalitete steinbr. tid	X		Sørhella delområde 3
ID 101732	R-4076	Lokalitet steinbr. tid	X		Sørhella delområde 4
ID 101763	R-4077	Lokalitet steinbr. tid	X	X	Sørhella delområde 5. Utvidet registrering OFK/KHM
ID 101780	R-4078	Lokalitet steinbr. tid	X	X	Sørhella delområde 6. Utvidet registrering OFK/KHM
ID 101740	R-4079	Lokalitet steinbr. tid	X		Sørhella delområde 7
ID 101745	R-4080	Lokalitet steinbr. tid	X		Sørhella delområde 8
ID 101709	R-4081	Lokalitet steinbr. tid	X	X	Sørhella delområde 9. Utvidet registrering OFK/KHM
ID 101705	R-4082	Lokalitet steinbr. tid	X	X	Sørhella delområde 10. Utvidet registrering OFK/KHM
ID 101752	R-4083	Lokalitet steinbr. tid	X		Sørhella delområde 11
ID 101765	R-4084	Lokalitet steinbr. tid	X		Sørhella delområde 12
ID 101700	R-4085 (Sørhella)	Setervoll – nyere tid	X		Et plott ca. midt i seterområdet
ID 101695	R-4086	Lokalitet steinbr. tid	X		Sørhella delområde 13
ID 101717	R-4087	Lokalitet steinbr. tid	X		
ID 101726	R-4088	Lokalitet steinbr. tid	X		
ID 101791	R-4089	Lokalitet steinbr. tid	X		
ID 101783	R-4090	Lokalitet steinbr. tid	X		

ID 101787	R-4091	Lokalitet steinbr. tid	X		
ID 101790	R-4092	Lokalitet steinbr. tid	X		
ID 101724	R-4093	Lokalitet steinbr. tid	X		
ID 101715	R-4094	Lokalitet steinbr. tid	X		
ID 101694	R-4095	Lokalitet steinbr. tid	X		
ID 101698	R-4096	Lokalitet steinbr. tid	X		
ID 101748	R-4097	Lokalitet steinbr. tid	X		
ID 87740	R-4098	Felt med tre mulige kullgroper	X		Tidligere registrert av OFK i forb. med en forvaltningssak
ID 101758	R-4099	Lokalitet steinbr. tid	X		
ID 101771	R-4100	Lokalitet steinbr. tid	X		
ID 101703	R-4101	Ildsted og mulig lokalitet	X		
ID 101767	R-4102	Lokalitet steinbr. tid	X		
ID 101764	R-4103	Lokalitet steinbr. tid	X		
ID 101757	R-4104	Lokalitet steinbr. tid	X		
ID 101772	R-4105	Lokalitet steinbr. tid	X		Lille Gautholmen I
ID 101750	R-4106	Lokalitet steinbr. tid	X		Lille Gautholmen II
ID 101731	R-4107	Lokalitet steinbr. tid	X		Store Gautholmen
(-)	(R-4108)	Utgår (løsfunn skiferpil inngår i R-4000)			
ID 101741	R-4109	Funnsted slipt trinnøks i diabas	X		
ID 101789	R-4110	Funnsted flintkniv	X		
ID 101793	R-4111	Mulig teltring	X		

VEDLEGG 4

Nærmere undersøkte objekter/lokalteter i Lesja, Oppland fylke

v/ Kulturhistorisk museum, Aursjøenprosjektet 2006

DELOMR. 4 (R-nr 600 - 799)					
ID-nr (Askeladden)	R-nr/ løpenr	Kategori	Digital kartfesting under reg.	Utgravning KHM	Kommentar
ID 101326	R-603	Sørsamisk lokalitet	X	X	Utgravd i samarbeid med ST og OFK. Se også R-613
ID 101336	Løpenr. som over	Lokalitet steinbr. tid (bronsealder)	X	X	Utgravd i samarbeid med ST og OFK. Se også R-613
ID 102110	R-604, R-605, R-614, R-616	Fangstgropanlegg med i alt fire groper	X	X (R-604)	Ble ikke ferdiggravd pga problemer med grunnvannet
ID 101320	R-613	Lokalitet steinbr. tid (bronsealder)	X	X	Nærliggende lokalitet til R-603

DELOMR. 6 (R-nr 1000 - 1999)					
ID-nr (Askeladden)	R-nr/ løpenr	Kategori	Digital kartfesting under reg.	Utgravning KHM	Kommentar
ID 101478	R-1000	Lokalitet steinbr. tid	X	X	Stor lokalitet, flere faser
ID 102113	R-1001, R1002, R-1003, R-1004, R-1005, R-1007, R-1038b, R-1038c, R-1038d	Fangstgropanlegg med i alt ni groper	X	X (R-1005)	Grop med treverket/-konstruksjonen inntakt i nedgravningen. Sammenheng med fangstgropanlegg ID 102114, se under.
ID 101469	R-1015	Lokalitet steinbr. tid	X	X	Lokalitet med jaspis
ID 101523	R-1019	Lokalitet steinbr. tid	X	X	
ID 101508	R-1020	Funnsted trinnøks	X	X	

DELOMR. 8 (R-nr 4000 -)					
ID-nr (Askeladden)	R-nr/ løpenr	Kategori	Digital kartfesting under reg.	Utgravning KHM	Kommentar
ID 101802	R-4000	Lokalitet steinbr. tid	X	X	"Heids lokalitet"
ID 101692	R-4032	Lokalitet steinbr. tid	X	X	Kvitvika II
ID 101801	R-4036	Lokalitet steinbr. tid	X	X	Kvitvika I
ID 101730	R-4067	Røys - nyere tid	X	X	Reg. som mulig gravrøys, men avskrevet etter utgravning
ID 101704	R-4068	Lokalitet steinbr. tid og mulig kvartsittbrudd	X	X	

VEDLEGG 5

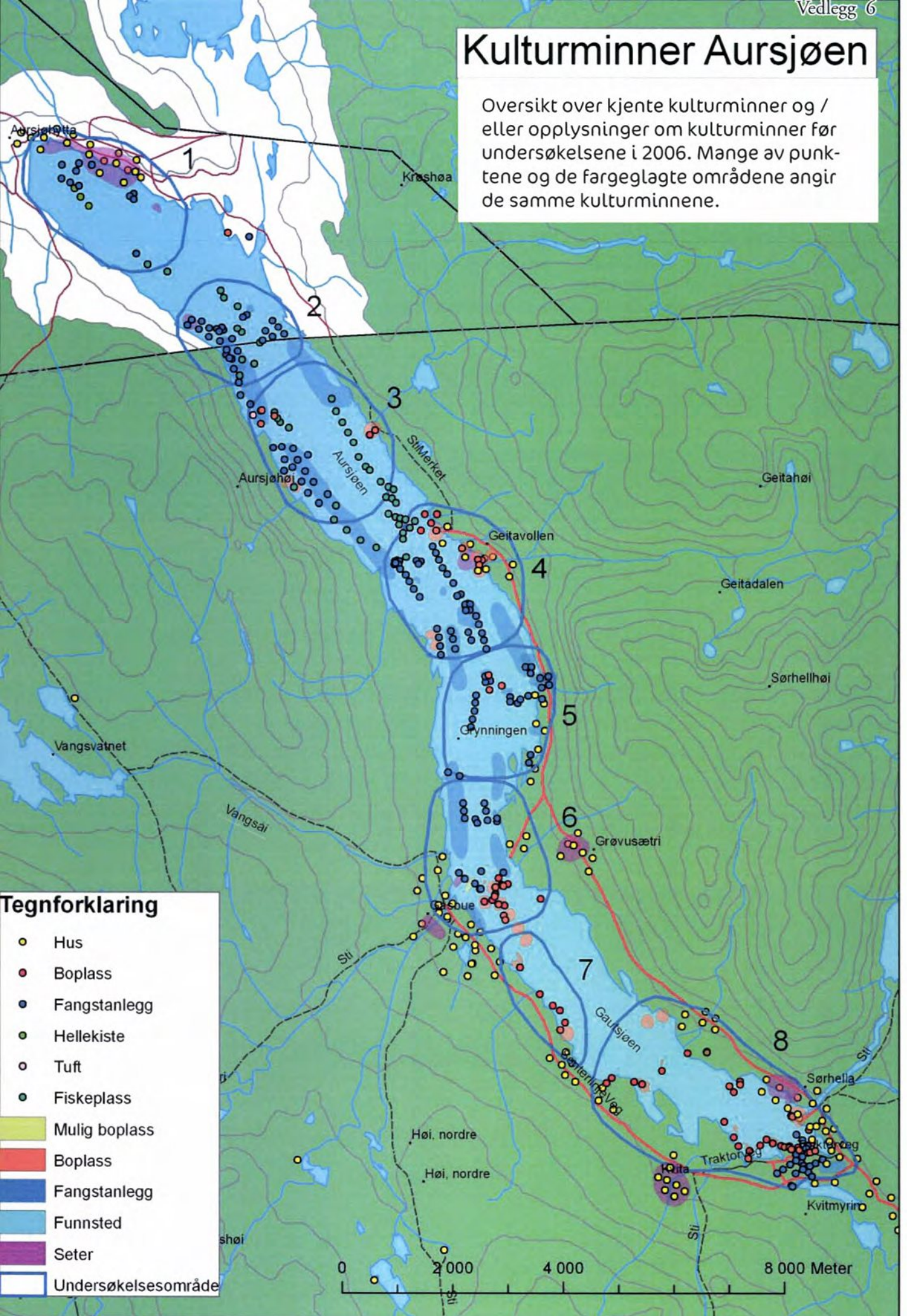
Utvidet registrering av objekter/lokaliteter i Lesja, Oppland fylke i regi av Oppland fylkeskommune/Kulturhistorisk museum, Aursjøenprosjektet 2006

DELOMR. 4 (R-nr 600 - 799)					
ID-nr (Askeladden)	R-nr/ løpenr	Kategori	Digital kartfesting under reg.	Utgravning OFK/KHM	Kommentar
ID 101340	R-601	Lokalitet steinbr. tid	X	X	
ID 101337	R-602	Lokalitet steinbr. tid	X	X	

DELOMR. 8 (R-nr 4000 -)					
ID-nr (Askeladden)	R-nr/ løpenr	Kategori	Digital kartfesting under reg.	Utgravning OFK/KHM	Kommentar
ID 101763	R-4077	Lokalitet steinbr. tid	X	X	Sørhella delområde 5.
ID 101780	R-4078	Lokalitet steinbr. tid	X	X	Sørhella delområde 6.
ID 101709	R-4081	Lokalitet steinbr. tid	X	X	Sørhella delområde 9.
ID 101705	R-4082	Lokalitet steinbr. tid	X	X	Sørhella delområde 10.

Kulturminner Aursjøen

Oversikt over kjente kulturminner og / eller opplysninger om kulturminner før undersøkelsene i 2006. Mange av punktene og de fargeglagte områdene angir de samme kulturminnene.



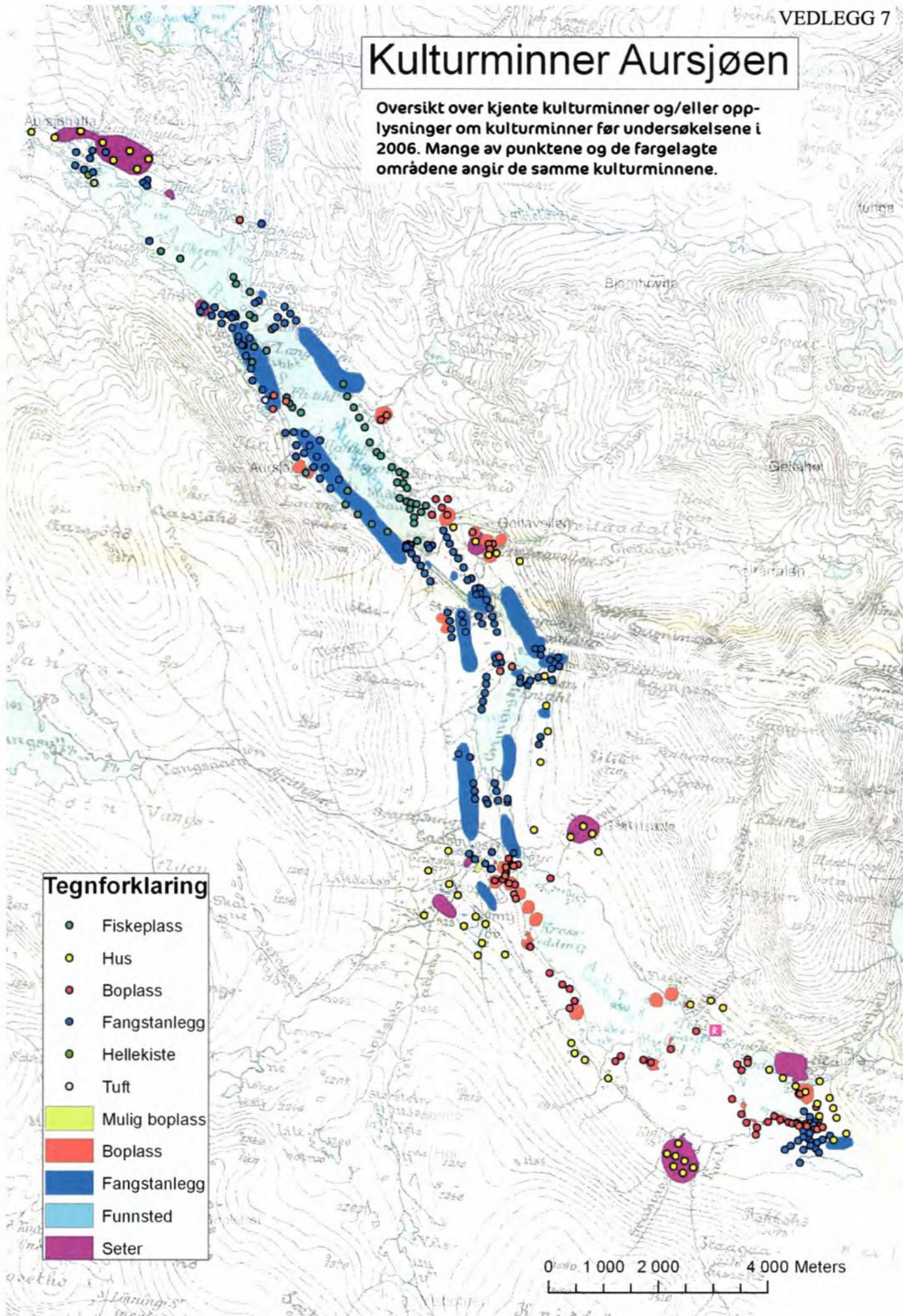
Kulturminner Aursjøen

Oversikt over kjente kulturminner og/eller opplysninger om kulturminner før undersøkelsene i 2006. Mange av punktene og de fargelagte områdene angir de samme kulturminnene.

Tegnforklaring

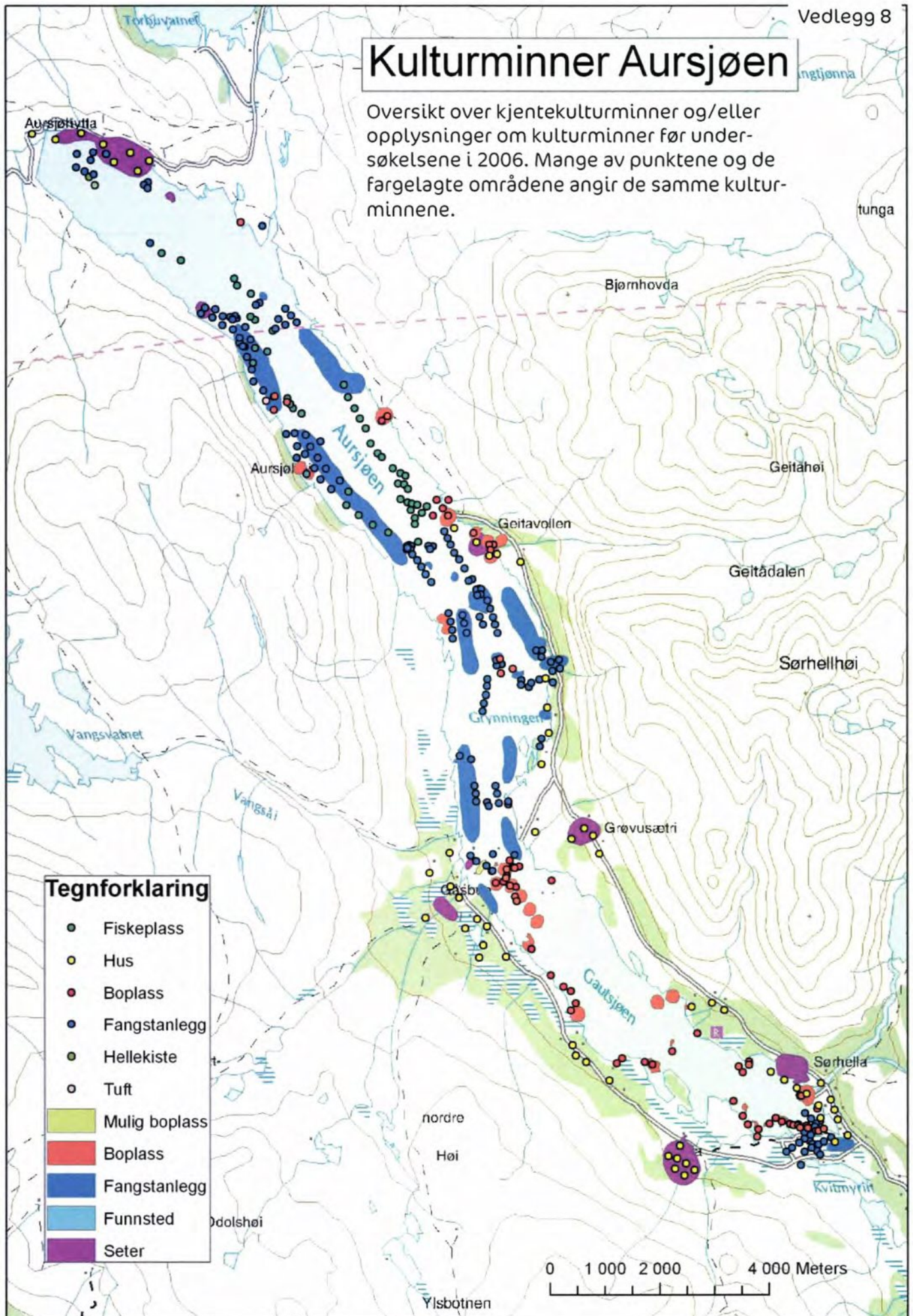
- Fiskeplass
- Hus
- Boplass
- Fangstanlegg
- Hellekiste
- Tuft
- Mulig boplass
- Boplass
- Fangstanlegg
- Funnsted
- Seter

0 1 000 2 000 4 000 Meters



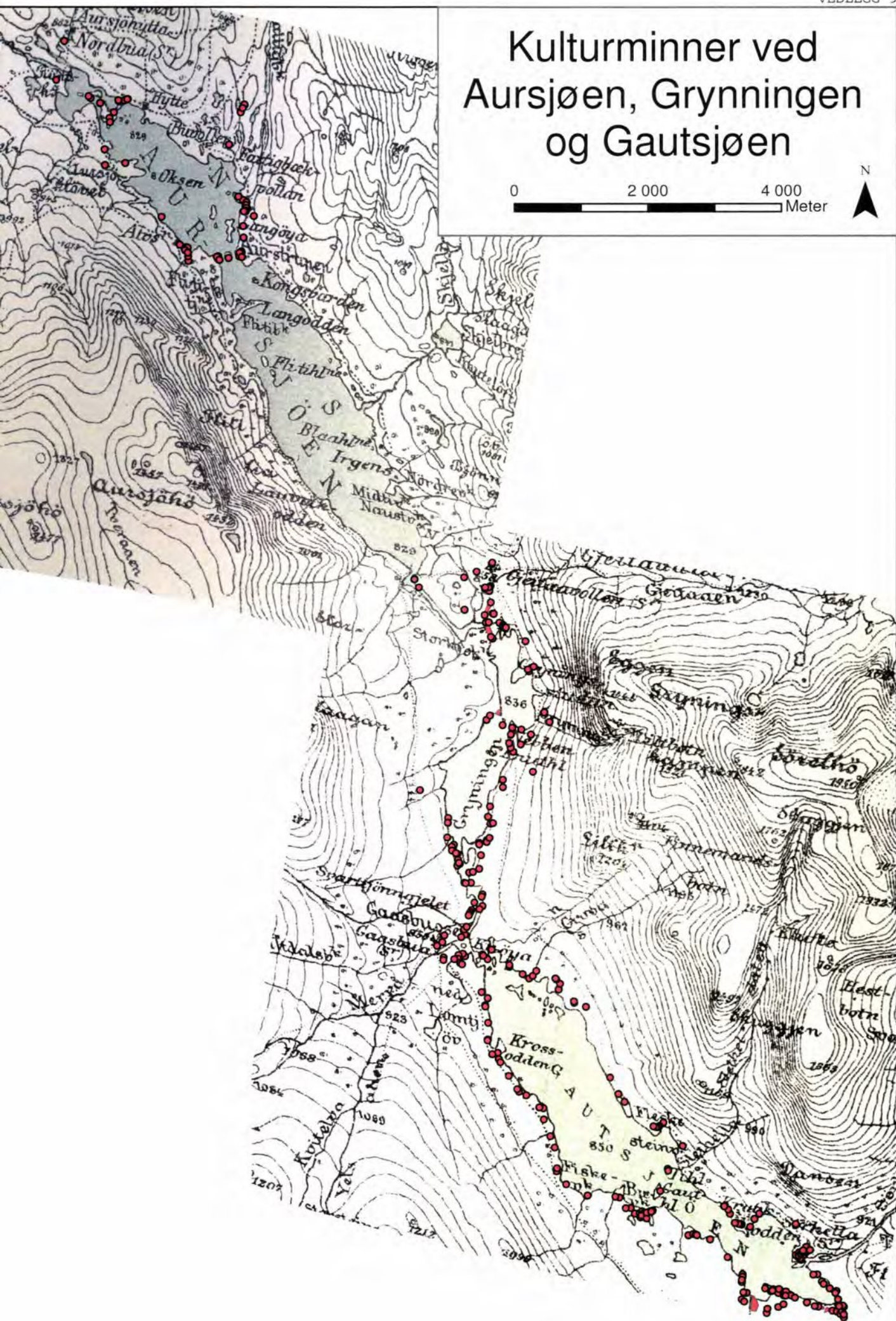
Kulturminner Aursjøen

Oversikt over kjentekulturminner og/eller opplysninger om kulturminner før undersøkelsene i 2006. Mange av punktene og de fargelagte områdene angir de samme kulturminnene.




Kulturminner ved Aursjøen, Grynningen og Gautsjøen

0 2 000 4 000
Meter






Delområde 4



G.4-155-378





Delområde 4

0 100 200
Meter









101518 (R1010)

101525 (R1009)

101478 (R1000)

102113 (R1001)

102113 (R1002)

102113 (R1003)

102113 (R1004)

102113 (R1038bcd)

102113 (R1007)

101505 (R1008)

101500 (R1006)

102113 (R1005)

101465 (R1014)

101480 (R1013)

101490 (R1012)

101507 (R1032)

101499 (R1034)

101485 (R1011)

101508 (R1020)

101523 (R1019)

102114 (R1033)

102114 (R1035)

102114 (R1036)

102114 (R1037)

102114 (R1038)

101504 (R1021)

101497 (R1022)

101476 (R1059)

101524 (R1024)

101510 (R1051)

102114 (R1023)

102114 (R1025)

101498 (R1039)

101471 (R1058)

102114 (R1040)

101512 (R1041)

101526 (R1055)

101493 (R1056)

101464 (R1061)

101521 (R1044)

101486 (R1043)

101467 (R1042)

101482 (R1057)

101519 (R1049)

101495 (R1050)

101522 (R1045)

101481 (R1046)

101470 (R1047)

101487 (R1026)

101492 (R1027)

101479 (R1028)

101501 (R1048)

101472 (R1031)

101468 (R1030)

101466 (R1029)

101477 (R1060)

101506 (R1052)

101503 (R1053)

101517 (R1054)

Delområde 6

0 200 400 Meter







Delområde 7

0 200 400
Meter





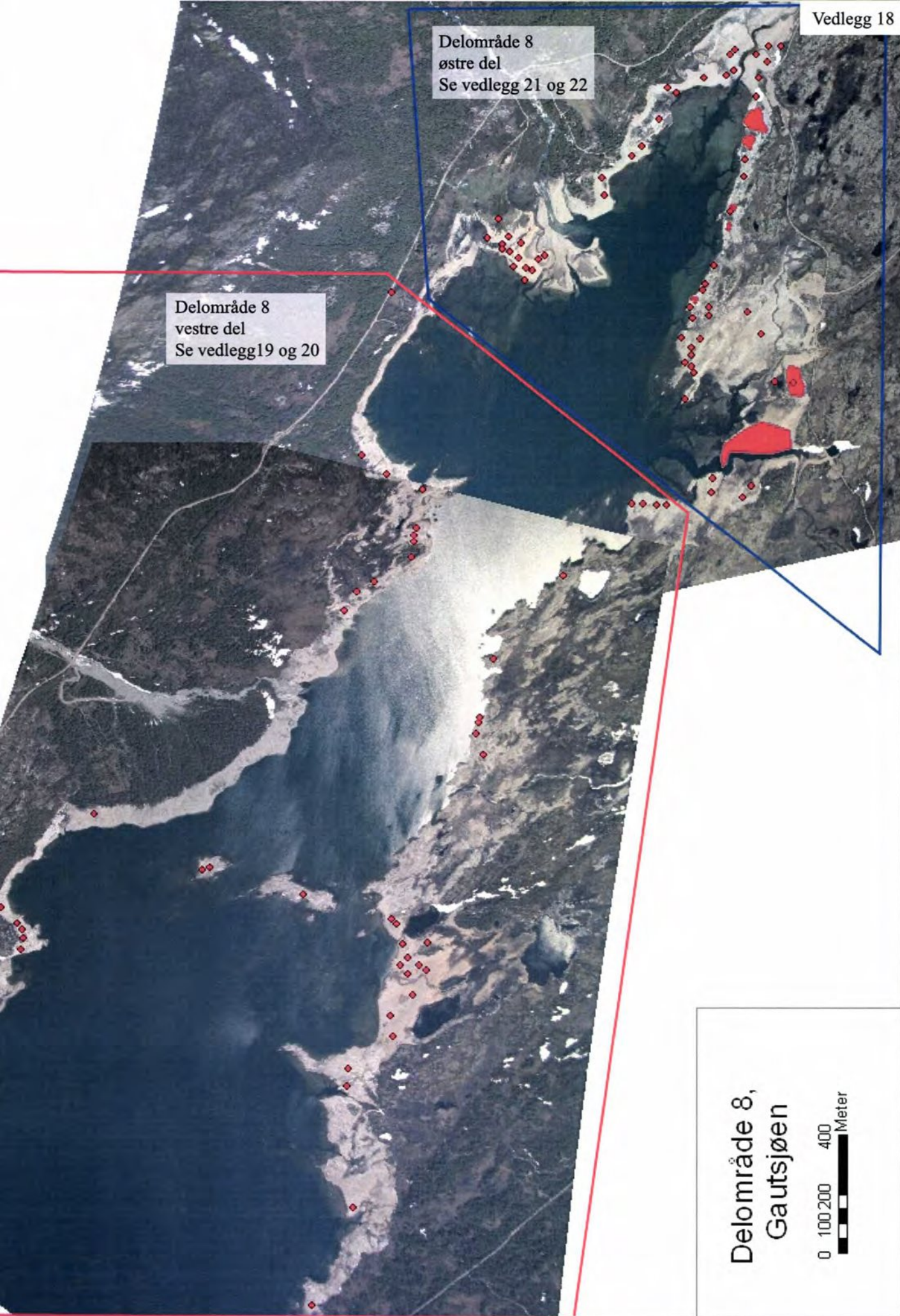
Delområde 7

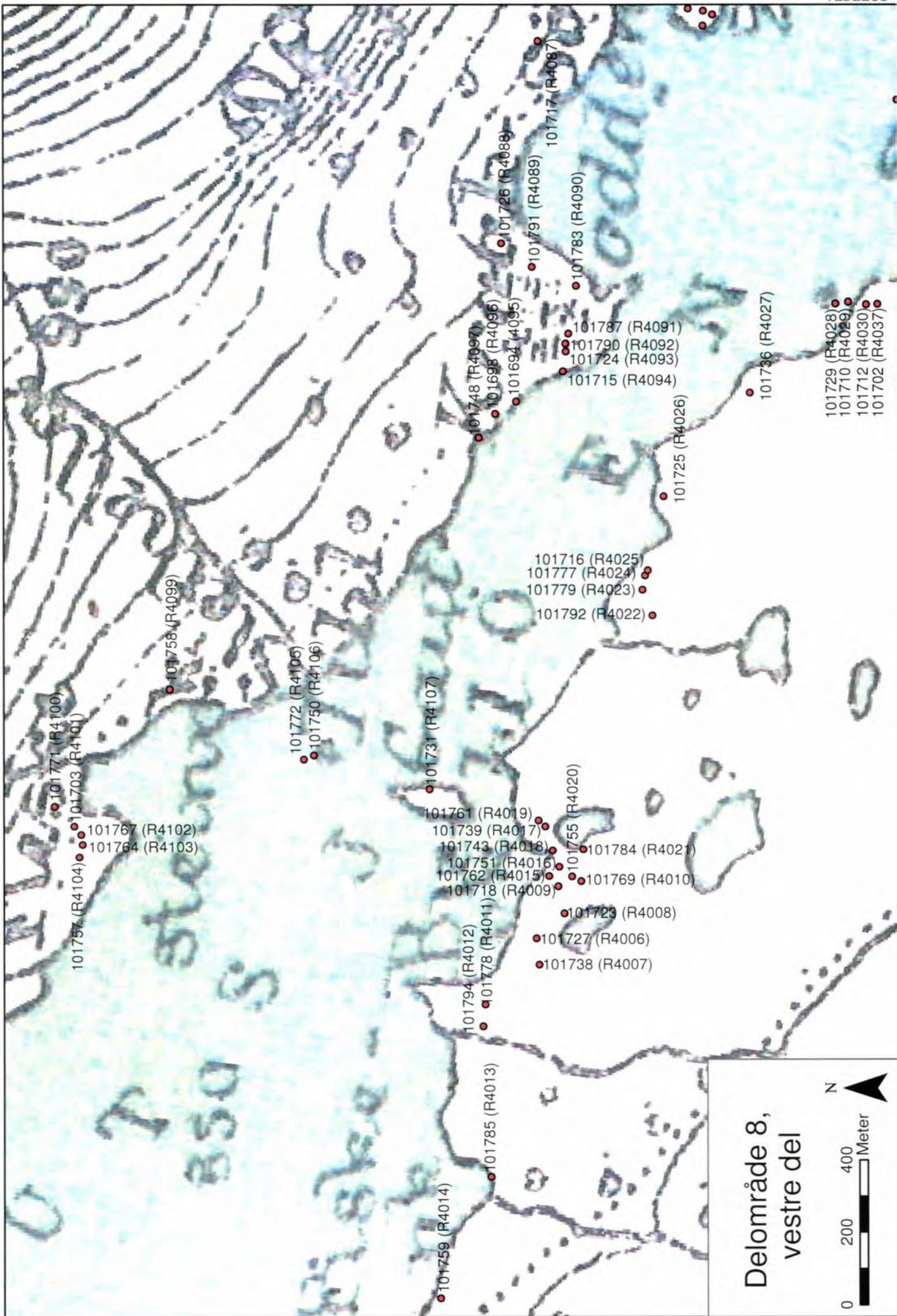


Delområde 8
østre del
Se vedlegg 21 og 22


Delområde 8
vestre del
Se vedlegg 19 og 20

Delområde 8,
Gautsijøen





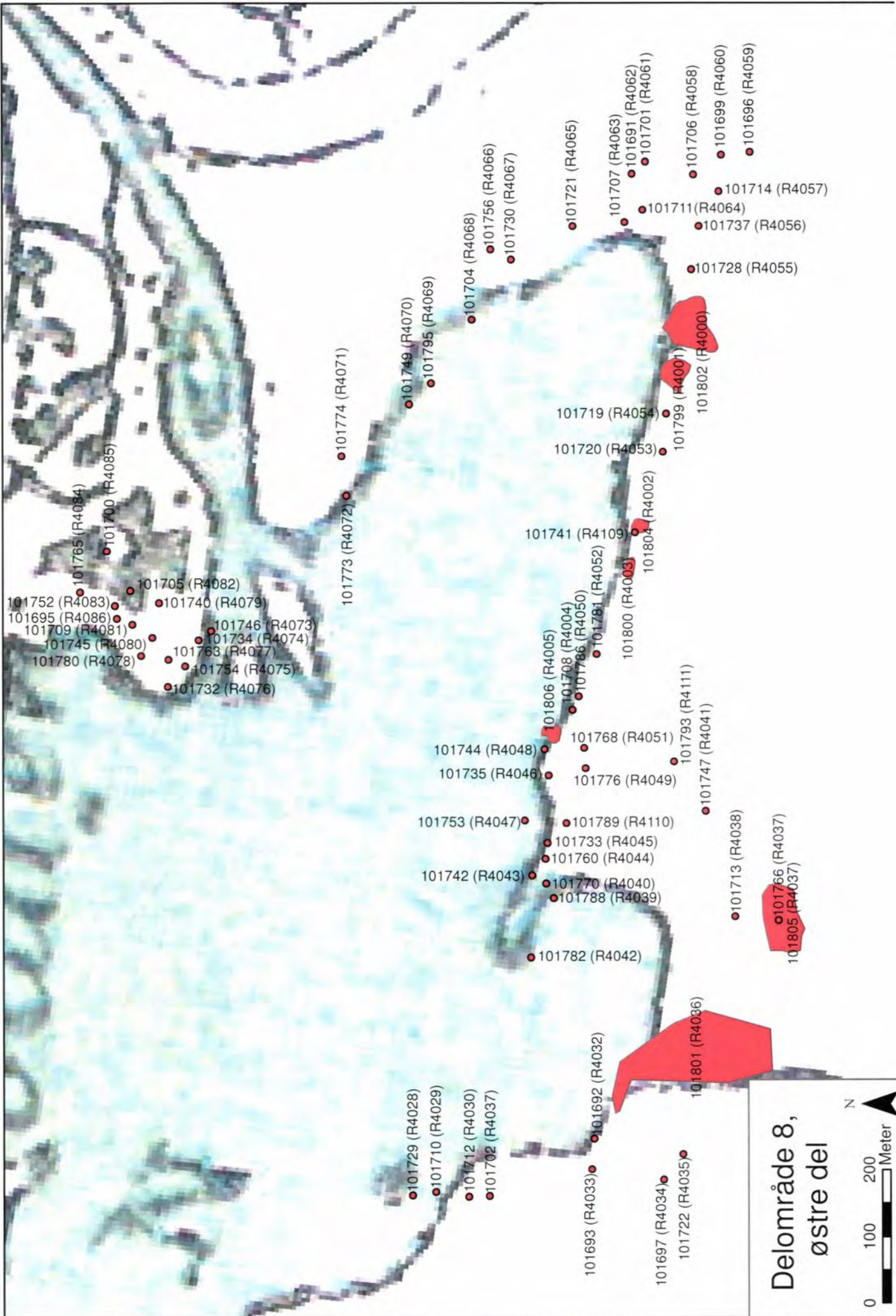
Delområde 8, vestre del





Delområde 8,
vestre del





101765 (R4084)
 101700 (R4085)
 101752 (R4083)
 101695 (R4086)
 101709 (R4081)
 101745 (R4080)
 101780 (R4078)
 101705 (R4082)
 101740 (R4079)
 101746 (R4073)
 101734 (R4074)
 101763 (R4077)
 101754 (R4075)
 101732 (R4076)

101774 (R4071)
 101773 (R4072)

101749 (R4070)
 101795 (R4069)

101704 (R4068)
 101756 (R4066)
 101730 (R4067)

101721 (R4065)

101707 (R4063)
 101691 (R4062)
 101701 (R4061)

101706 (R4058)
 101699 (R4060)
 101696 (R4059)

101714 (R4057)
 101711 (R4064)
 101737 (R4056)

101728 (R4055)

101719 (R4054)
 101720 (R4053)

101799 (R4001)
 101802 (R4000)

101741 (R4109)

101806 (R4005)
 101708 (R4004)
 101786 (R4050)
 101781 (R4052)

101800 (R4003)
 101804 (R4002)

101744 (R4048)
 101735 (R4046)

101768 (R4051)
 101776 (R4049)

101793 (R4111)
 101747 (R4041)

101753 (R4047)
 101742 (R4043)

101789 (R4110)
 101733 (R4045)
 101760 (R4044)

101770 (R4040)
 101788 (R4039)

101713 (R4038)

101766 (R4037)
 101805 (R4037)

101782 (R4042)

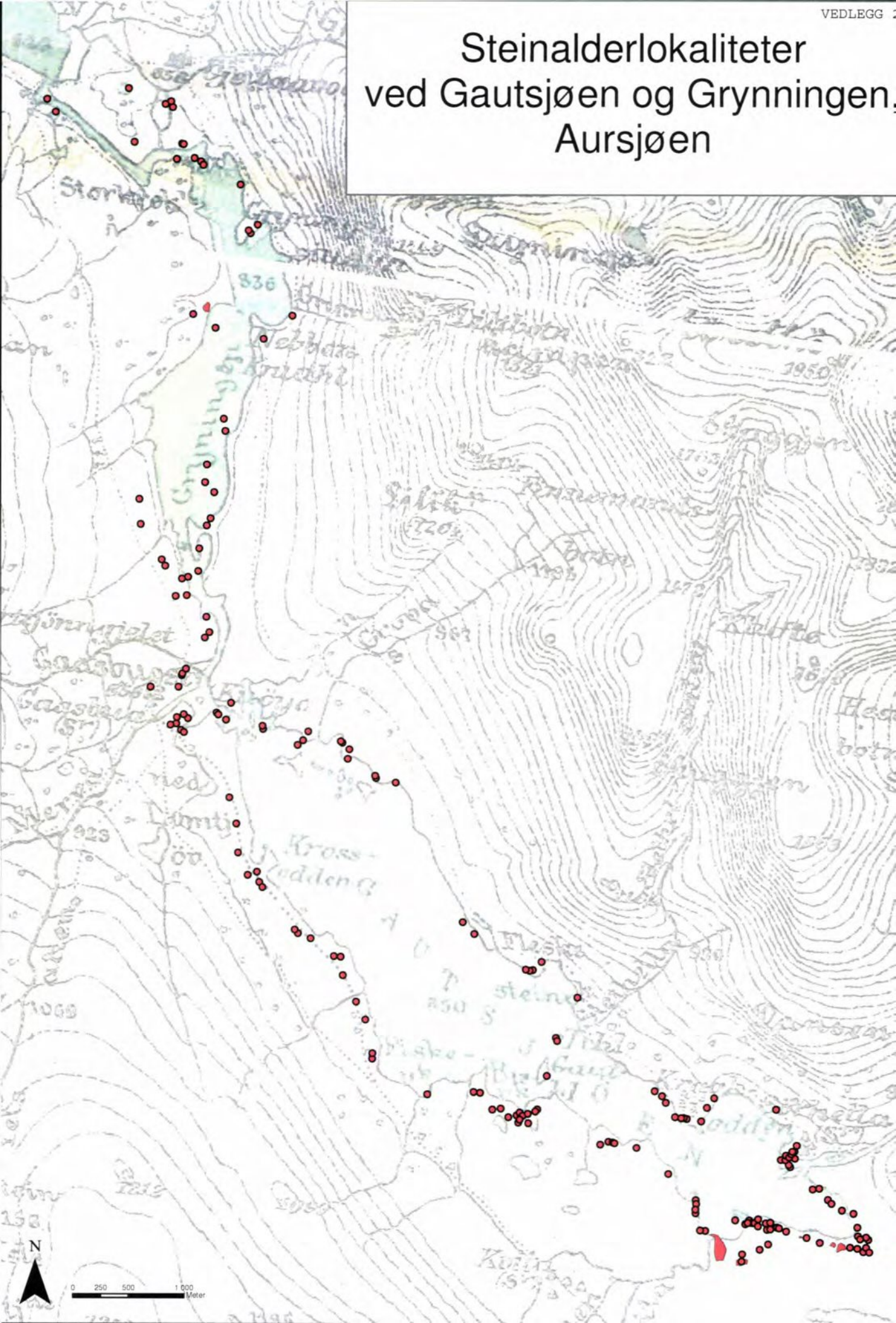
101729 (R4028)
 101710 (R4029)
 101712 (R4030)
 101702 (R4037)

101693 (R4033)
 101692 (R4032)

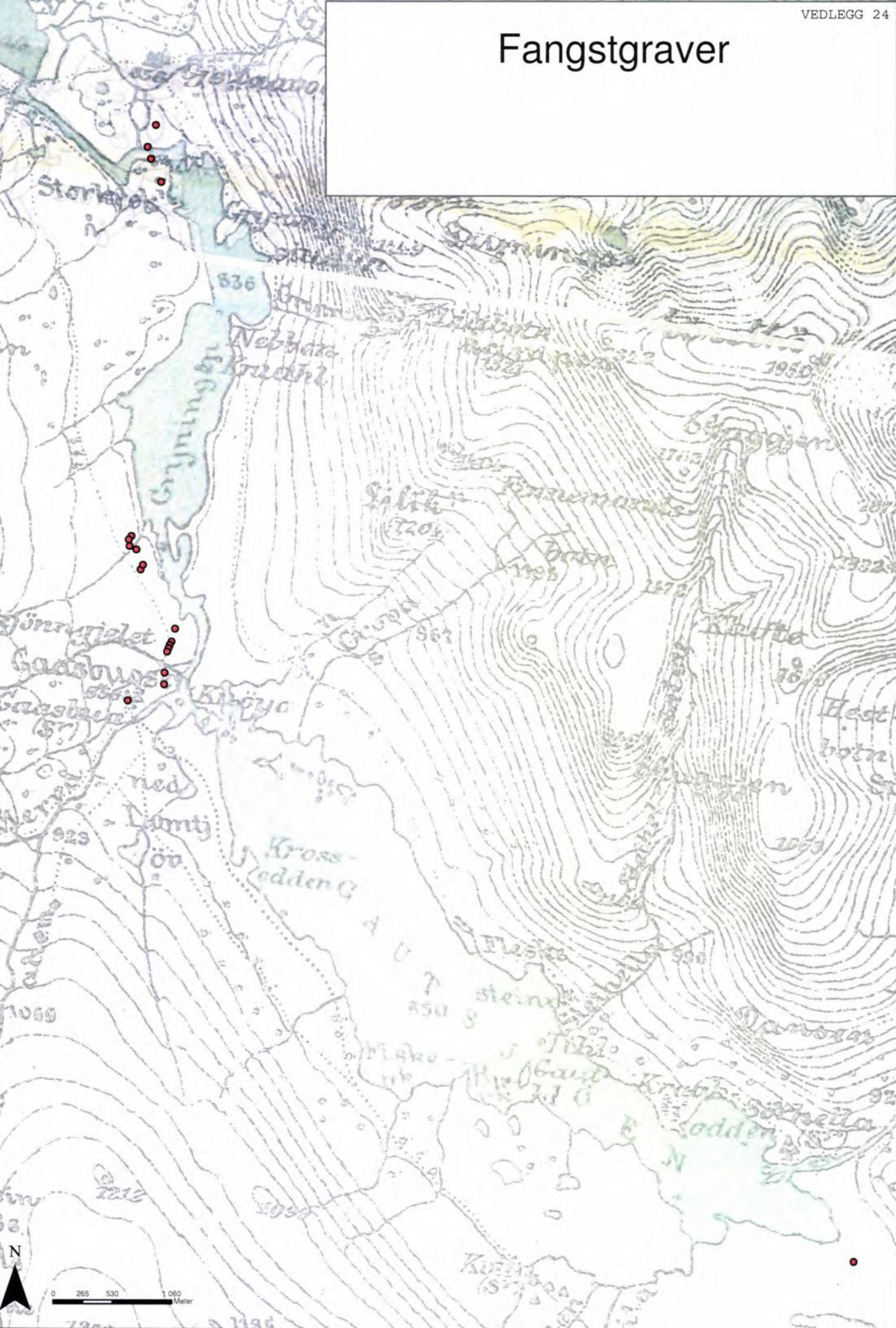
101697 (R4034)
 101722 (R4035)

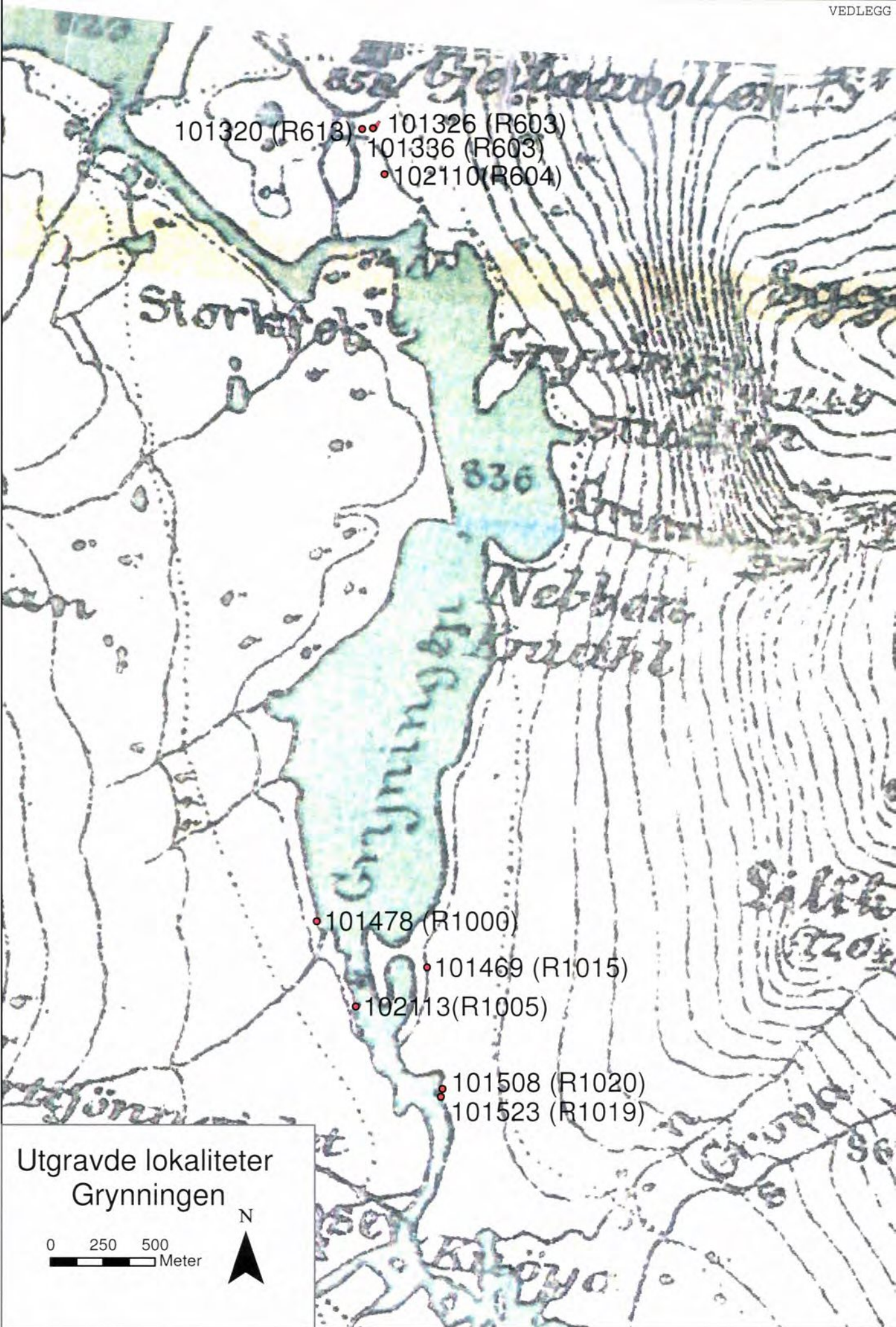
101801 (R4036)

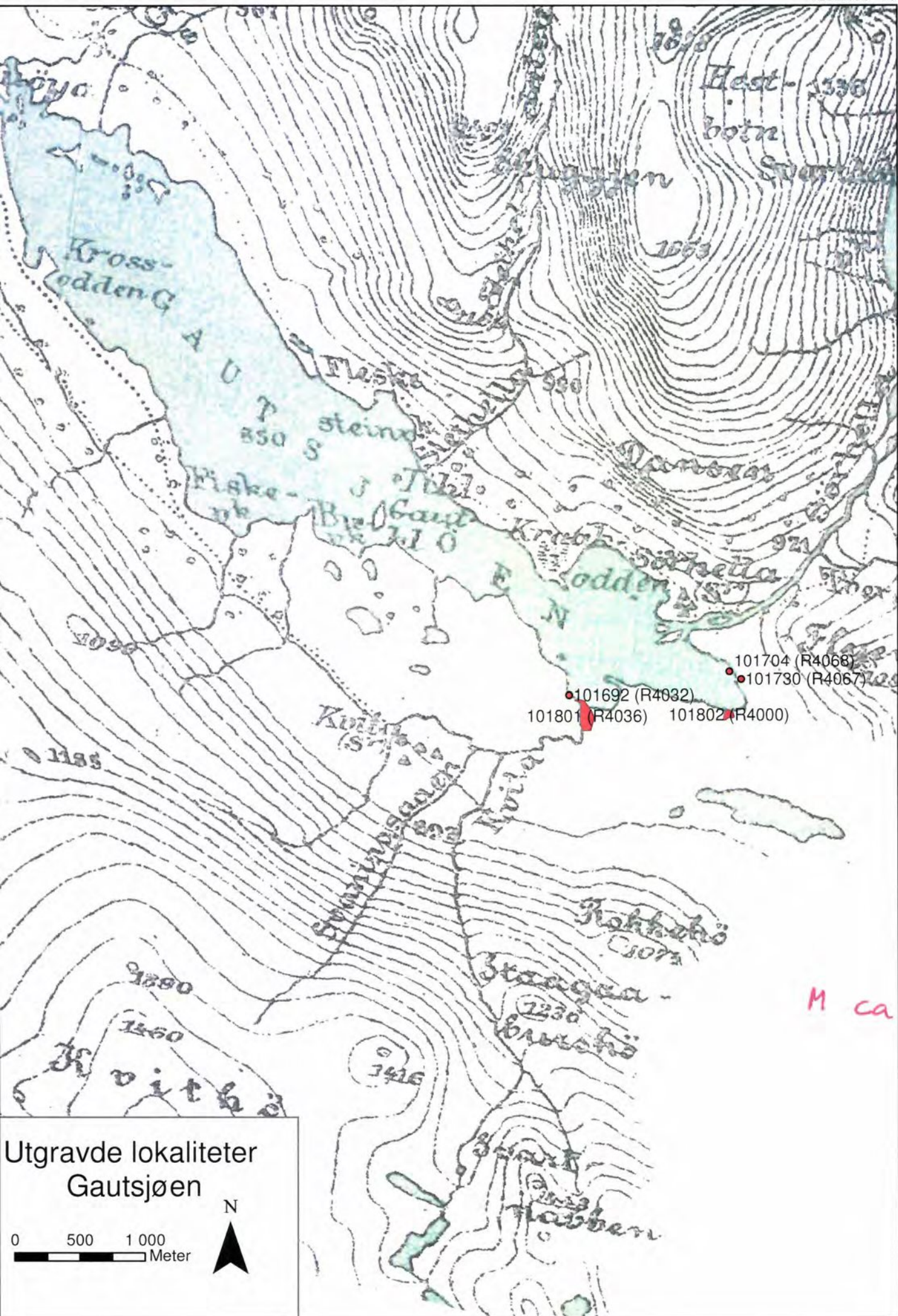
Steinalderlokaliteter ved Gautsjøen og Grynningen. Aursjøen



Fangstgraver







Utgravde lokaliteter
Gautsjøen

0 500 1 000
Meter



M ca

<p>Det er lagt inn detaljerte opplysninger om hvert enkelt registrerte kulturminne i kulturminnedatabasen Askeladden</p> <p>Under følger et utdrag fra denne basen og viser den innlagte beskrivelsen av hver enkel registrering. Listene er sortert etter stigende ID nr.</p>	
87740	Felt med tre groper med trekull, trolig kullgroper.
101319	Lokalitet fra steinbrukende tid. På en delvis eksponert flate nede ved elvebredden ble det observert flere kokstein i overflaten. Det ble ikke funnet artefakter under registreringen. Det ble tatt et prøvestikk i området med kokstein, med negativt resultat. Lokaliteten er ikke avgrenset i terrenget, men det er sannsynligvis en liten lokalitet. Ikke langt øst for ligger det en ditto lokalitet (ID 101322), det er mulig dette utgjør et mer eller mindre sammenhengende lokalitetsområde. Løpenummer under registreringen: Aursjø-06/delområde 4/R-606.
101320	Lokalitet fra steinbrukende tid, med en sikker fase(r) innenfor bronsealder. Lokaliteten ble funnet ved observasjon av store mengder avslag i hvit kvartsitt, samt noe flint i selve overflaten. Det var kun enkelte synlige kokstein. Funnene lå direkte på synlige utvaskings-/anrigningslag; opprinnelig markoverflate/torvdekke var utvasket/erodert bort grunnet vassdragsreguleringen. Den eksponerte og funnførende flaten målte ca. 80 x 4 m. Både på og rundt denne flaten var det både mindre "lommer" og også større områder med overleiret jord/slam. Det var større overleirete områder i form av grus i umiddelbar nærhet, se terrengbeskrivelse. Det er mulig at lokalitetens utstrekning fortsetter under og/eller er delvis ødelagt av denne overleiringen. Lokaliteten er nærmere undersøkt av Kulturhistorisk museum i tiden... FØR INN. Undersøkelsen besto i hovedsak av innsamling og dokumentasjon av synlige artefakter i overflaten. Av artefakter inneholdt lokaliteten spesielt mye flateretusjeringsavfall i hvit kvartsitt, noe som tilsier en datering innenfor bronsealderen, se funnreferanse. Lokaliteten ligger like vest for en sørsamisk lokalitet (ID 101326) og en ditto lokalitet med bronsealdermateriale (ID 101336), også undersøkt av Kulturhistorisk museum i samme periode. Løpenummer under registreringen: Aursjø-06/delområde 4/R-613.
101321	Båtnaust, sannsynligvis fra nyere tid. Samtidig synes nauset strategisk plassert i forhold til et fangstgropanlegg (ID 102110) i området. Det er et åpent spørsmål om det kan være en sammenheng naust - fangstgropanlegg, og i såfall kan nauset være eldre (se også båtnaust ID 101330 vis a vis). Lite naust med rektangulær form og åpningsparti til båt. Mål: 9-10 m x 6 m. Bygd av bruddstein og tørrmurt. Noe bevart treverk innimellom steinene. Naustets nedre parti er relativt intakt, kun noe beskadiget/sammenrast. Løpenummer under registreringen: Aursjø-06/delområde 4/R-608.
101322	Lokalitet fra steinbrukende tid. Innimellom lave bergknauser på en delvis eksponert flate nede ved elvebredden ble det observert flere kokstein, artefakter og brente bein i overflaten. Synlige artefakter og brente bein ble innsamlet under registreringen, se funnreferanse. Lokaliteten er ikke tilfredstillende avgrenset i terrenget, men utstrekningen på arealet med synlige funn i overflaten er målt til anslagsvis 20 m N-S x 15 m Ø-V. Lokaliteten kan ha en større utstrekning, men er sannsynligvis en liten lokalitet. Ikke langt vest for ligger det en ditto lokalitet (ID 101319), det er mulig dette utgjør et mer eller mindre sammenhengende lokalitetsområde. Løpenummer under registreringen: Aursjø-06/delområde 4/R-607.
101323	En stor rektangulær innhegning eller tuft innrammet av relativt kraftige/brede tørrmurte steinrekker. Indre mål på innhegningen er ca. 70 m N-S x 35 m Ø-V. Det er et sannsynlig inngangsparti i østre del, synlig i form av to opplagte steinkonstruksjoner med åpning mellom. Det kan se ut til at det er anlagt et veifar like utenfor dette partiet, som synes å gå i retning setervollen. Avgrensningen er mer diffus i vestre del/bredde av innhegningen. En mulig tolkning er at innhegningen har vært et kve for husdyr, og med en sannsynlig sammenheng til seteranlegget Geitavollen som ligger rett på den andre siden av elva Geitåa (nord for innhegningen, se ID 101327). En annen mulig tolkning er at det kan ha vært et reinkve i tilknytning til en nærliggende samisk lokalitet (se ID 101326). Det er ikke observert artefakter i tilknytning til anlegget, med unntak av en

	<p>tinnknapp av nyere dato som ble funnet med metallsøker i den nederste tredjedelen av kveet i overgangen mellom sekundær overleiret sand og gammel markoverflate. Kulturminnet er mest sannsynlig av nyere dato. I og ved kulturminnet er opprinnelig markoverflate/torvdekke utvasket/erodert grunnet vassdragsreguleringen. Kulturminnet er derfor helt eksponert i overflaten. I området rundt er det store overleirete partier av både jord/slam og grus, se terrengbeskrivelse. Kulturminnet ligger like nord-nordøst for nevnte sørsamiske lokalitet (ID 101326) og en lokalitet med bronsealdermateriale (ID 101336), undersøkt av Kulturhistorisk museum i perioden FØR INN.... Løpenummer under registreringen: Aursjø-06/delområde 4/R-618.</p>
101324	<p>Lokalitet fra steinbrukende tid. På en delvis eksponert flate nede ved elvebredden ble det observert kokstein og artefakter i overflaten. Synlige artefakter ble innsamlet under registreringen, se funnreferanse. Lokaliteten er ikke avgrenset i terrenget, men er sannsynligvis en liten lokalitet. Like vest for ligger det en koksteinskonsentrasjon (ID 101325) og like nordvest for ligger en ditto lokalitet (ID 101341); det er mulig dette utgjør et mer eller mindre sammenhengende lokalitetsområde. Løpenummer under registreringen: Aursjø-06/delområde 4/R-609.</p>
101325	<p>En liten koksteinskonsentrasjon med flere synlige kokstein i dagen, sannsynligvis fra steinbrukende tid, men kan også være yngre. Koksteinskonsentrasjonen lå mellom to lave bergknauser på en delvis eksponert flate nede ved elvebredden. Ingen artefakter observert under registreringen. Koksteinskonsentrasjonen er ikke avgrenset i terrenget, men er sannsynligvis liten. Like øst for ligger det en lokalitet fra steinbrukende tid (ID 101324) og like nord for ligger en ditto lokalitet (ID 101341); det er mulig dette utgjør et mer eller mindre sammenhengende lokalitetsområde. Løpenummer under registreringen: Aursjø-06/delområde 4/R-611.</p>
101326	<p>Lokalitet av sørsamisk type med fire ildsteder (arran, aernie) på rekke, såkalte rekkeildsteder. Det er omlag 10 - 15 meter i avstand mellom hvert av ildstedene. Ildstedene er alle hellelagte og med en rund stein i den søndre enden (såkalt boassjo-stein, en hellig stein som markerer det mannlige området i en lavvo/gamme). Det er ikke påvist strukturer rundt ildstedene som tyder på at det har stått gammer på stedet. Sannsynligvis har hvert ildsted vært sentralildsteder i hver sin lavvo. Det nederste/vestligste av ildstedene er totalgravd i regi av Kulturhistorisk museum sin undersøkelse av lokaliteten. De to ildstedene i midten ble delvis utgravd ved sjakter lagt i kryss over ildstedene. Det siste og øverste/østligste ildstedet ble liggende urørt. Større flater rundt ildstedene ble flategravd. I tillegg ble to nærliggende kokegropers snittet. Metallsøker ble benyttet, noe som ga positive utslag på jerngjenstander/-fragmenter i/ved ildstedene. Dette materialet er innsamlet. Et nærliggende lokalitetsområde, høyst sannsynlig fra bronsealder med funn av en miniatyrskaffekølle, asbestkeramikk, flateretusjerte kvartsittpiler og flateretusjeringsavfall (se ID 101336) ble likeledes gravd i plan. Et formål med dette var å avklare en eventuell forbindelse mellom disse funnene og de samiske ildstedene. Etter endt undersøkelse er tolkningen at det dreier seg om to atskilte tidsperioder innenfor det samme området. Løpenummer under registreringen for begge IDnr: Aursjø-06/delområde 4/R-603.</p>
101327	<p>Geitavollen er et historisk seterområde, som ble neddemt ved Aurareguleringen i 1953. Før reguleringen var det tre setre her; Nørdre og Søre Steine og Nordistuga Lia. Alle ble nedlagt (Einbu & Kjelland 1988:153). Det neddemte seterområdet er stort i utstrekning og består av flere hustufter av ulik art og størrelser, rydningsrøyser, steingjerder, diverse avfallshauger/gropers etc. I hovedsak er det nedre parti med grunnmur og steinfundamenter av tufter, røyser og steingjerder som er bevart, men disse framtrer i tillegg tydelig i terrenget. De fleste grunnmurene består av tørrmurt bruddstein, men noen nyere tufter har grunnmur av sement/betong. Av artefakter ble det under registreringen observert mye jerngjenstander/-fragmenter fra større ovner til jordbruksredskap og husgeråd, fajanse/porselen/keramikk, plast m.m., som samlet sett representerer spor og minner etter seterdrift/-bosetning gjennom flere generasjoner. Setervollene er etablert i nyere tid. Det foreligger skriftlige kilder/belegg for drift fra 1700-tallet og framover. Området kan inneha et potensiale for forhistoriske/middelalderske kulturspor. Dette er ikke nærmere undersøkt i regi av Aursjøen-prosjektet (men se ID 101345). Det er heller ikke foretatt nærmere kartlegging/innmåling av området. Kulturminneområdet er kun kartfestet digitalt under registreringen</p>

	<p>14.07.2006 i form av et enkelt plott/punkt omlag midt i det neddemte seterområdet. Innenfor hele seterområdet er opprinnelig markoverflate/torvdekke utvasket/erodert grunnet vassdragsreguleringen. Hustufter og anlegg er derfor helt eksponert i overflaten. I området rundt er det store overleirete partier av både jord/slam og grus. Sør for Geitavollen og Geitåa er det registrert og til dels arkeologisk undersøkt en sørsamisk lokalitet (ID 101326) og flere lokaliteter fra steinbrukende tid, derav med bronsealdermateriale (ID 101336, ID 101331, ID 101343). Løpenummer under registreringen: Aursjø-06/delområde 4/R-620.</p>
101328	<p>Lokalitet fra steinbrukende tid. I overflaten på en eksponert flate i NV-del av lokaliteten ble det funnet og innsamlet 1 kvartsittavslag og 1 flintavslag, samt observert spredt kokstein i overflaten over store deler av lokaliteten. Flere prøvestikk på/ved lokaliteten ga kun negative resulater. Løpenummer under registreringen: Aursjø-06/delområde 4/R-600.</p>
101330	<p>Båtnaust, sannsynligvis fra nyere tid. Samtidig synes nauset strategisk plassert i forhold til et fangstgropanlegg (ID 102110) i området. Det er et åpent spørsmål om det kan være en sammenheng naust - fangstgropanlegg, og i såfall kan nauset være eldre (se også båtnaust ID 101321 vis a vis). Lite naust med rektangulær form og åpningsparti til båt. Mål: 7 m x 3 m. Bygd av bruddstein (flate steinheller) og tørrmurt. Naustets nedre parti er relativt intakt, kun noe beskadiget/sammenrast. Løpenummer under registreringen: Aursjø-06/delområde 4/R-617.</p>
101331	<p>Lokalitet fra steinbrukende tid beliggende på en stor flate med mange store bergknauser rundt og delvis innenfor lokaliteten. Lokaliteten ble funnet ved observasjon av avslag i selve overflaten. Det var flere spredte funn av artefakter og også kokstein i overflaten over store deler av lokaliteten, se funnreferanse. Lokaliteten er ikke tilfredsstillende avgrenset i terrenget, men utstrekningen på arealet med synlige funn i overflaten er målt til ca. 60-70 m Ø-V x 35-40 m N-S. Lokaliteten kan ha en større utstrekning. Opprinnelig markoverflate/torvdekke var i hovedsak utvasket/erodert grunnet vassdragsreguleringen. Flere partier med sand/grus, spesielt i NØ-, NV-, og V-del av lokaliteten. Sanden/grusen er til dels redeponerte masser som en følge av reguleringen. I NV-del er flaten i tillegg noe torvdekt (rester av torv). Både på og rundt selve lokaliteten var det både mindre &quot;lommer&quot; og også større områder med overleiret jord/slam. Det var i tillegg større overleirete områder i form av grus i umiddelbar nærhet, se terrengbeskrivelse. Det er mulig at lokalitetens utstrekning fortsetter under og/eller er delvis ødelagt av denne overleiringen. Lokaliteten ligger like vest for en sørsamisk lokalitet (ID 101326), like sør for en ditto lokalitet med bronsealdermateriale (ID 101320) og like nordvest for en ditto lokalitet (ID 101343). Løpenummer under registreringen: Aursjø-06/delområde 4/R-623.</p>
101332	<p>Lokalitet fra steinbrukende tid med synlige kokstein og artefakter på en delvis eksponert flate nede ved elvebredden. Lokaliteten er ikke avgrenset i terrenget, men er sannsynligvis liten. Ikke langt sørøst for lokaliteten ligger det to ditto lokaliteter fra steinbrukende tid (ID 101324, ID 101341) og en liten koksteinskonsentrasjon (ID 101325); det er mulig dette utgjør et mer eller mindre sammenhengende lokalitetsområde. Løpenummer under registreringen: Aursjø-06/delområde 4/R-612.</p>
101333	<p>Lokalitet fra steinbrukende tid omkranset av lave bergknauser, beliggende like sør for elva Geitåa og ved innløpsosen av (gamle) Aursjøen. Det opprinnelige landskapet (før reguleringen) var preget av mindre tjern og elveleier, samt større bergknauser/-områder. Lokaliteten ble funnet ved observasjon av et kvartsittavslag i selve overflaten. Ved registreringen den 27.06.2006 ble det tatt et prøvestikk, med funn av en stor andel artefakter. Det var også et kompakt kull-lag i prøvestikket, noe som kan tyde på et ildsted. I overflaten forøvrig ble det funnet flere artefakter ved utvidet søk, samt enkelte synlige kokstein. Funnene lå direkte på synlige utvaskings-/anrikningslag; opprinnelig markoverflate/torvdekke var utvasket/erodert grunnet vassdragsreguleringen. Lokaliteten er ikke tilfredsstillende avgrenset i terrenget, men utstrekningen på arealet med synlige funn i overflaten er målt til ca. 25 m N-S x 21 m Ø-V. Lokaliteten kan ha en større utstrekning. Løpenummer under registreringen: Aursjø-06/delområde 4/R-619.</p>

101334	<p>Lokalitet fra steinbrukende tid med synlige kokstein og artefakter over en større flate på en stor odde nede ved elvebredden. Innenfor lokaliteten ble det observert en større og tydelig koksteinskonsentrasjon, samt mer spredt kokstein og flintavslag. Lokaliteten er ikke tilfredstillende avgrenset i terrenget, men utstrekningen på arealet med synlige funn i overflaten er målt til anslagsvis 20 m N-S X 20 m Ø-V (ned til dagens vannstand). Lokaliteten kan ha en større utstrekning og er muligens stor (tolket på grunnlag av beliggenheten på en stor odde). Lokaliteten ligger ca. 50 m Ø-SØ for en fangstgrop i et større fangstanlegg (ID 102110). Vis a vis på den andre siden av elva er det flere ditto lokaliteter fra steinbrukende tid. Løpenummer under registrering: Aursjø-06/delområde 4/R-615.</p>
101335	<p>Område med ildsteder helt i sørvestre del av setervollen Geitavollen, på nordsiden av og like inntil elva Geitåa. Strukturene ligger nærmest på rekke i retning elveleiet. De er alle godt synlige i overflaten, da opprinnelig markoverflate/terreng er utvasket/erodert som en følge av vassdragsreguleringen. Øverst i terrenget ligger fire ildsteder, som utgjør de største og tydeligste strukturene i feltet. De er tilnærmet runde mot ovale i formen og har diametre på hhv. 1x1 m (de to øverste), 2x1 m (det midtre), 2x4 m (det nederste, nærmest elva). To ditto ildsteder ligger nærmere elva og er mindre og mer diffuse, samt til dels dekket av jord/slam som en følge av reguleringen. De er av samme karakter som de beskrevne. Samtlige ildsteder er lave; de går tilnærmet i ett med overflaten. De inneholder alle en blanding av skjørbrønt stein og naturlig stein med spor etter ildpåvirkning (soting). Det er mindre stein i midtpartiene til ildstedene, derav flere skjørbrønte. Flere ildsteder har kantstein, som oftest ikke er ildpåvirket i særlig grad. Alle ildstedene bærer preg av utvasking og er delvis ødelagte som en følge av reguleringen. Ildstedene er vanskelige å datere på grunnlag av en overflateregistrering, men en sannsynlig tolkning er at de er anlagt under forhistorisk tid/middelalder - uten at nyere dateringer derved kan utelukkes. Like vest for ildstedene og nærmest elva er det en rydningsrøys av nyere tids karakter, som har klar sammenheng med seterområdet. Geitavollen er et historisk seterområde, som ble neddemt ved Aurareguleringen i 1953. Før reguleringen var det tre setre her; Nørdre og Søre Steine og Nordistuga Lia. Alle ble nedlagt (Einbu & Kjelland 1988:153). Det neddemte seterområdet er stort i utstrekning og består av flere hustuffer av ulik art og størrelser, rydningsrøys, steingjerder, diverse avfallshauger/groper etc. For nærmere beskrivelse, se ID 101327. Et funnsted for et kleberkar fra førromersk jernalder er registrert i nordøstre del av seterområdet (se ID 101345). Setervollene er etablert i nyere tid. Det foreligger skriftlige kilder/belegg for drift fra 1700-tallet og framover. Området kan inneha et potensiale for forhistoriske/middelalderske kulturspor. Dette er ikke nærmere undersøkt i regi av Aursjøenprosjektet. Det her omtalte området med ildsteder ligger derimot nært opptil seterområdet, og kan muligens indikere eldre virksomhet (se også kleberkaret, ID 101345). Det er ikke foretatt nærmere kartlegging/innmåling av seterområdet. Det er kun kartfestet digitalt under registrering 14.07.2006 i form av et enkelt plott/punkt omlag midt i det neddemte seterområdet. I tillegg er stedet for disse ildstedene plottet. Innenfor hele seterområdet, inkludert dette delområdet, er opprinnelig markoverflate/torvdekke utvasket/erodert grunnet vassdragsreguleringen. Hustuffer og anlegg er derfor helt eksponert i overflaten. I området rundt er det store overleirete partier av både jord/slam og grus. Sør for Geitavollen og Geitåa er det registrert og til dels arkeologisk undersøkt en sørsamisk lokalitet (ID 101326) og flere lokaliteter fra steinbrukende tid, derav med bronsealdermateriale (ID 101336, ID 101331, ID 101343). Løpenummer under registrering: Aursjø-06/delområde 4/R-622.</p>
101336	<p>Lokalitet fra steinbrukende tid. Lokaliteten ble funnet ved observasjon av en miniatyrskaffurekølle (type D), flere skår av asbestkeramikk og en flateretusjert kvartsittpil som lå i selve overflaten på/ved et lite bergskjær. Skaffurekølla lå direkte på berget, mens keramikken og pilen lå like i kanten av berget. Det var også såkalte glattesteiner i det samme området, som sannsynligvis har tilknytning til den nærliggende sørsamiske lokaliteten i området (ID 101326). Lokaliteten er nærmere undersøkt av Kulturhistorisk museum i tiden... FØR INN. Av artefakter avdekket under utgravningen var det spesielt mye flateretusjeringsavfall i kvartsitt. Et utvalgt område innenfor lokaliteten ble gravd i plan og massene ble såldet i 4 mm-såld. Den nærliggende samiske lokaliteten består av fire ildsteder (arran, aernie) på rekke, såkalte rekkeildsteder, også undersøkt av Kulturhistorisk museum i samme periode (se ID</p>

	<p>101326). Et formål med undersøkelsen var mellom annet å avklare en eventuell forbindelse mellom lokaliteten fra steinbrukende tid og de samiske ildstedene. Etter endt undersøkelse er tolkningen at det dreier seg om to atskilte tidsperioder innenfor det samme området. Lokaliteten er relativt funnrik og materialet tilsier en datering innenfor bronsealderen, se funnreferanse. Løpenummer under registreringen for begge IDnr: Aursjø-06/delområde 4/R-603.</p>
101337	<p>Lokalitet fra steinbrukende tid. På en delvis eksponert flate/lav forhøyning som er til dels beskyttet av lave, N-S gående bergknauser ved elvebredden ble det funnet og innsamlet flere avslag og fragmenterte gjenstander i både flint og ulike typer kvartsitt, derav fragmenter av flateretusjerte kvartsittpiler (funnområde 0). Både artefakter og en god del kokstein lå både på selve overflaten og i utvaskingslaget. Funn lå både innenfor, innimellom og til dels utenfor bergknausene, og det var en særlig funnkonsentrasjon innenfor funnområde 5. Det ble flategravd et mindre område innenfor lokaliteten. Utvaskingslaget ble vannsåldet i 4mm-såld. Ved graving/sålding ble det gjort mange flere funn av artefakter, samt kokstein. Funnene lå i hovedsak i utvaskingslaget, og fortsatte kun i mindre grad lenger ned i anrikningslaget (som heller ikke ble totalgravd). Under gravingen ble det i tillegg avdekket noen mindre områder med konsentrert kull/kullflekker i utvaskingslaget som også artefaktene lå i, men ingen klare ildsteder. Lokaliteten er relativt funnrik, se funnreferanse. I rapporten (se kilder) foreligger en enkel planskisse over funnfordelingen innenfor lokaliteten, hvor innsamlete funn og nummerering på funnposene er angitt med funnområde 0 til 5. Det ble tatt flere prøvestikk i nærliggende områder til lokaliteten, men dette ga kun negative resultater. Løpenummer under registreringen: Aursjø-06/delområde 4/R-602.</p>
101340	<p>Lokalitet fra steinbrukende tid. I overflaten på en delvis eksponert flate nede ved vannkanten ble det funnet og innsamlet 1 kvartsittavslag, samt observert flere kokstein i overflaten. På grunnlag av disse funnene ble det flategravd et lite område på ca. 3 x 4 meter. Øvre utvaskingslag ble vannsåldet i 4 mm-såld. Utover mer kokstein ble det ikke gjort flere funn av artefakter. Et lite ildsted med mye kull ble avdekket under gravingen. Ildstedet lå i østre og øvre del av den gravde flaten. I vestre del og nedre del av den gravde flaten (nær vannkanten) var det en liten koksteinskonsentrasjon. Det var også i dette området kvartsittavslaget ble funnet. Det ble tatt i alt seks prøvestikk i umiddelbar nærhet til funnene, men dette ga kun negative resultater. Løpenummer under registreringen: Aursjø-06/delområde 4/R-601.</p>
101341	<p>Lokalitet fra steinbrukende tid. På en delvis eksponert flate nede ved elvebredden ble det observert kokstein og artefakter i overflaten. Synlige artefakter ble innsamlet under registreringen, se funnreferanse. Lokaliteten er ikke avgrenset i terrenget, men er sannsynligvis en liten lokalitet. Like sør for ligger det en koksteinskonsentrasjon (ID 101325) og like sørøst for ligger en ditto lokalitet (ID 101324); det er mulig dette utgjør et mer eller mindre sammenhengende lokalitetsområde. Løpenummer under registreringen: Aursjø-06/delområde 4/R-610.</p>
101343	<p>Lokalitet fra steinbrukende tid beliggende på en flate like sør for en stor, høy bergknaus. Lokaliteten ble funnet ved observasjon av avslag i selve overflaten. Det var flere spredte funn av artefakter og også noe kokstein i overflaten over deler av lokaliteten, se funnreferanse. Lokaliteten er ikke tilfredsstillende avgrenset i terrenget, men utstrekningen på arealet med synlige funn i overflaten er målt til ca. 3x3 m. Lokaliteten kan ha en større utstrekning. Opprinnelig markoverflate/torvdekke var i hovedsak utvasket/erodert grunnet vassdragsreguleringen. Funnene lå i hovedsak oppå sand, som til dels kan være redeponerte masser som en følge av reguleringen. Rundt det funnførende området er det torvdekte partier (rester av torv). Både på og rundt selve lokaliteten var det både mindre "lommer" og også større områder med overleiret jord/slam. Det var i tillegg større overleirete områder i form av grus i umiddelbar nærhet, se terrengbeskrivelse. Det er mulig at lokalitetens utstrekning fortsetter under og/eller er delvis ødelagt av denne overleiringen. Lokaliteten ligger sør for en sørsamisk lokalitet (ID 101326) og sørvest for en ditto lokalitet med bronsealdermateriale (ID 101320) og en ditto lokalitet (ID 101331). Løpenummer under registreringen: Aursjø-06/delområde 4/R-624.</p>

101345	<p>Funnsted for kleberkar fra førromersk jernalder innenfor Geitavollen, et historisk seterområde som ble neddemt ved Aurareguleringen i 1953. Før reguleringen var det tre setre her; Nørdre og Søre Steine og Nordistuga Lia. Alle ble nedlagt (Einbu & Kjelland 1988:153). Kleberkaret er funnet av Kjell Løftingsbakken fra Lesja for omlag 12 år siden (regnet fra 2006). Løftingsbakken har innlevert karet og påviste funnstedet for registrator i Oppland fylkeskommune den 14.07.2006. Han husket funnstedet temmelig nøyaktig, og det ble digitalt innmålt under registreringen. Funnstedet ligger i nordøstre del av det neddemte seterområdet på Geitavollen. Løftingsbakken informerte om at det var lav vannstand i området da han fant karet, og det var fortsatt jord på selve funnstedet, dvs. at området ikke var helt utvasket som en følge av vassdragsreguleringen på det tidspunktet (ved registreringstidspunkt 2006 var det ikke lenger jord her, derimot er opprinnelig markoverflate/torvdekke tilnærmet helt utvasket over hele seterområdet). Øvre del/randen av kleberkaret var synlig over bakken/jorda ved funntidspunktet. Samtidig lå karet godt nede i jorda/undergrunnen, noe som muligens kan tyde på at det har ligget der i lengre tid. Ved registreringstidspunktet var det ingen strukturer eller funn i umiddelbar nærhet som kunne tyde på noen sammenheng med karet. Det må derfor i utgangspunktet betraktes som et løsfunn. Hele randen og store deler av selve karet er bevart, men det er slått av et stort stykke i bunnpartiet. Løftingsbakken informerte om at det var i den tilstand da det ble funnet. Et parti på karet er sotet, noe som kan ha skjedd sekundært fordi det har vært oppbevart på peishylla i flere år. Seterområdet er stort i utstrekning og består av flere hustufter av ulik art og størrelser, rydningsrøyser, steingjerder, diverse avfallshauger/groper etc. For nærmere beskrivelse, se ID 101327. Setervollene er etablert i nyere tid. Det foreligger skriftlige kilder/belegg for drift fra 1700-tallet og framover. Området kan inneha et potensiale for forhistoriske/middelalderske kulturspor, noe som derimot er ikke nærmere undersøkt i regi av Aursjøenprosjektet. Funnet av et kleberkar fra førromersk jernalder sentralt i dette seterområdet kan nettopp indikere tidligere virksomhet i området, noe som også gjelder et område med flere små ildsteder/koksteinskonsentrasjoner i sørvestre del av seterområdet (se ID 101335). Det må derimot tas et generelt forbehold om at kleberkaret kan være fraktet til stedet i historisk tid. Det er ikke foretatt nærmere kartlegging/innmåling av selve seterområdet. Kulturminneområdet er kun kartfestet digitalt under registreringen 14.07.2006 i form av et enkelt plott/punkt omlag midt i det neddemte seterområdet. I tillegg er som nevnt selve funnstedet for kleberkaret plottet. Innenfor hele seterområdet er opprinnelig markoverflate/torvdekke utvasket/erodert grunnet vassdragsreguleringen, noe som også gjelder området for funnstedet av kleberkaret. Hustufter og anlegg er derfor helt eksponert i overflaten. I området rundt er det store overleirete partier av både jord/slam og grus. Sør for Geitavollen og Geitåa er det registrert og til dels arkeologisk undersøkt en sørsamisk lokalitet (ID 101326) og flere lokaliteter fra steinbrukende tid, derav med bronsealdermateriale (ID 101336, ID 101331, ID 101343). Løpenummer under registreringen: Aursjø-06/delområde 4/R-621.</p>
101360	<p>Lokalitet fra steinbrukende tid, beliggende like i vannkanten langsmed en mindre elv som renner ut i Grynningen. Elvas utløp er like øst for en vid Ø-V-orientert vik som ligger like øst for et stort nes (”Nebben”) på østsiden av Grynningen, og omlag i midtre del av innsjøen. Lokaliteten er påvist grunnet synlig kokstein i overflaten. Et område med spredt kokstein ligger langsmed elva i et NV-SØ-gående belte, og i lett skrånende terreng ned mot denne. Ingen artefakter ble observert under registreringen. Lokaliteten er ikke tilfredsstillende avgrenset i terrenget, men utstrekningen på arealet med synlig kokstein i overflaten er målt til ca. 40 m NV-SØ (langsmed elva) x 15 m NØ-SV (fra skråningen ned mot elva). Lokaliteten kan ha en større utstrekning. Koksteinen lå direkte på synlig utvaskings-/anrikningslag; opprinnelig markoverflate/torvdekke var utvasket/erodert grunnet vassdragsreguleringen. Videre er terrenget rundt lokaliteten sterkt preget av overleiring av sekundære masser med grus/sand som en følge av reguleringen. Deler av lokaliteten kan være tildekt av disse massene. Løpenummer under registreringen: Aursjø-06/delområde 5/R-815.</p>

101361	<p>Område med i alt fire synlige ildsteder helt i søndre del av et stort nes (&quot;Nebben&quot;) på østsiden av Grynningen, og omlag i midtre del av innsjøen. Ildstedene ligger på rekke i N-S-retning på den første brinken ovenfor vannet, og innenfor en bølgeslagsone som i stor grad er dannet som en følge av reguleringen. Alle ildstedene er små og relativt sirkulære, fra 1 til 2 m i diameter, og inneholder skjørbrent stein. Det ble ikke funnet artefakter i området. Ildstedene er vanskelige å datere på grunnlag av en overflaterregistrering, men en sannsynlig tolkning er at de er anlagt under forhistorisk tid/middelalder - uten at nyere dateringer derved kan utelukkes. Terrenget rundt ildstedene er sterkt preget av nevnte bølgeslagsone, hvorav store områder er overleiret av sekundær grus/sand. Selve ildstedene er eksponert og samtidig såvidt synlige over disse massene. Det er mulig strukturene er større i utstrekning og/eller dybde, som kan være skjult under sanden/grusen. Ildstedene er samtidig svært utvasket og delvis ødelagte som en følge av reguleringen. De sekundære massene kan muligens dekke over flere strukturer i området. Kun nærmere arkeologiske undersøkelser vil kunne gi svar på dette. Ikke langt nord for dette området ligger et ditto område med ildsteder (ID 101366). Løpenummer under registreringen: Aursjø-06/delområde 5/R-808.</p>
101362	<p>Funnsted for hestebitt i jern på det nærmeste store høydedraget/grusryggen et stykke ovenfor vannkanten av Grynningen. Høydedraget ligger ovenfor/SSØ for et stort nes (&quot;Nebben&quot;) på østsiden av Grynningen, og omlag i midtre del av innsjøen. Hestebittet ble funnet av Runar Hole under en befaring til området 18.07.2006, hvor flere arkeologer og frivillig mannskap deltok, se oppretting og ansvar. Bittet lå eksponert/synlig i overflaten, med kun et tynt sandlag over deler av gjenstanden. Det er ikke observert strukturer eller funn i umiddelbar nærhet til funnstedet, men se nedenstående. Funnstedet er omtrentlig kartfestet i ettertid, den 29.08.06, men uansett innenfor det rette funnområdet, se orientering. For nærmere beskrivelse og datering av bittet, se funnreferanse. Høydedraget/grusryggen der funnet er gjort er sterkt preget av bølgeslag som en følge av reguleringen. Opprinnelig markoverflate/torvdekke er helt utvasket/erodert, og også til dels overlappet av sekundært deponerte masser i form av grus/sand. Et stykke nedenfor/nord for funnstedet i retning vannkanten er det funnet et bryne i stein og et fragment av en hestesko i jern i samme type overflate (se ID 101370). I dette området er det også registrert to hustufter av mulig jernalder/middelalder-karakter (ID 101370). Et område med kokegropen ligger et lite stykke nordvest for funnstedet (ID 101377, ID 101380). Ikke langt sør for kokegropene igjen ligger en fangstgrop (ID 101374) og to områder med ildsteder (ID 101366, ID 101361). Et ditto stort område med ildsteder ligger på et høydedrag et stykke SØ for funnstedet (ID 101371). Hestebittet er mao funnet innenfor et større funnmiljø i nærområdet, derav med kulturminnetyper som kan dateres innenfor jernalder/middelalder (eller som har et potensiale for datering innenfor disse tidsrammene). Løpenummer under registreringen: Aursjø-06/delområde 5/R-823.</p>
101363	<p>Lokalitet fra steinbrukende tid, beliggende på et lite høydedrag/den første brinken overfor vannet på østsiden av en bukt i Grynningen, og omlag i nordøstre del av innsjøen. Lokaliteten er til dels omkranset av bergknauser. Lokaliteten er påvist ved funn av synlige artefakter og kokstein i overflaten, som lå spredt over et større område. I tillegg var det flere synlige, små, sirkulære mot ovale koksteinskonsentrasjoner (fra ca, 0,5 til 1,5 m i diameter) innenfor lokaliteten, derav med innhold av artefakter. I en koksteinskonsentrasjon ble det i tillegg funnet brente bein, se funnreferanse. Lokaliteten er ikke tilfredsstillende avgrenset i terrenget, men utstrekningen på arealet med synlige funn i overflaten er målt til ca. 35 m N-S x 15 m Ø-V. Lokaliteten kan ha en større utstrekning. Funn lå direkte på synlig utvaskings-/anrikningslag; opprinnelig markoverflate/torvdekke var til dels utvasket/erodert grunnet vassdragsreguleringen. Løpenummer under registreringen: Aursjø-06/delområde 5/R-816.</p>

101364	<p>Funnsted fra steinbrukende tid, beliggende i et lite sand/grusområde innimellom bergknauser ned mot vannkanten på østsiden av Grynningen, og i sørøstre del av innsjøen. Under en registrering ved Jostein Bergstøl den 29.06.2006 ble det funnet og innsamlet en enkelt kvartsittavslag, i selve overflaten. Ved en ny registrering den 05.07.2006 ble det ikke gjort flere funn, heller ikke observert kokstein eller strukturer innenfor funnstedet. Funnet lå oppå sand/grus, som kan representere redeponerte masser og/eller en mer lokal sandflukt i nærområdet; begge prosesser som en følge av reguleringen. Det er ikke tatt prøvestikk og funnstedet er ikke avgrenset. Det er mulig det ene funnet representerer en opprinnelig lokalitet på stedet, alternativt har funnet flyttet seg med redeponerte masser. Kun nærmere arkeologiske undersøkelser vil kunne gi svar på dette. Ikke langt sør for funnstedet ligger et ditto funnsted (ID 101368). Løpenummer under registreringen: Aursjø-06/delområde 5/R-807.</p>
101365	<p>Lokalitet fra steinbrukende tid beliggende på den største av i alt to øyer - &quot;Grynningøya&quot; - omlag i midtre del av Grynningen. Lokaliteten ble funnet av Runar Hole, Lesja ved observasjon av både avslag og mye kostein i selve overflaten. Lokaliteten er ikke nærmere beskrevet eller avgrenset i terrenget, men den dekker omtrent hele øya. Øya ligger strategisk til i forhold til reinsfangsten, i en smal passasje i terrenget. Artefakter er innsamlet og er innlevert, se funnreferanse. En mindre øy like ved ble også registrert av Hole, men det ble ikke gjort funn på denne. På en stor odde på land like nordvest for lokaliteten er det registrert en ditto stor lokalitet (ID 101386), sør for denne igjen en ditto mindre lokalitet (ID 101369) og sør for denne igjen en koksteinskonsentrasjon (ID 101379). Løpenummer under registreringen: Aursjø-06/delområde 5/R-822.</p>
101366	<p>Område med i alt tre synlige ildsteder helt i søndre del av et stort nes (&quot;Nebben&quot;) på østsiden av Grynningen, og omlag i midtre del av innsjøen. Ildstedene ligger et lite stykke overfor vannkanten og innenfor en bølgeslagsone som i stor grad er dannet som en følge av reguleringen. Alle ildstedene er små og relativt sirkulære, fra 1 til 2 m i diameter, og inneholder skjorbrent stein. Til sammen dekker ildstedene et område på ca. 18 m NØ-SV x 15 m Ø-V. Det ble funnet et kvartsittavslag like ved et av ildstedene, se funnreferanse. Ildstedene er vanskelige å datere på grunnlag av en overflaterregistrering, men en sannsynlig tolkning er at de er anlagt under forhistorisk tid/middelalder - uten at nyere dateringer derved kan utelukkes. Det ene kvartsittavslaget kan tyde på aktiviteter i steinbrukende tid i området. Terrenget rundt ildstedene er sterkt preget av nevnte bølgeslagsone, hvorav store områder er overleiret av sekundær grus/sand. Selve ildstedene er eksponert og samtidig såvidt synlige over disse massene. Det er mulig strukturene er større i utstrekning og/eller dybde, som kan være skjult under sanden/grusen. Ildstedene er samtidig svært utvasket og delvis ødelagte som en følge av reguleringen. De sekundære massene kan muligens dekke over flere strukturer i området. Kun nærmere arkeologiske undersøkelser vil kunne gi svar på dette. Ikke langt sør for dette området ligger et ditto område med ildsteder (ID 101361), like nord for er det en fangstgrop (ID 101374). Løpenummer under registreringen: Aursjø-06/delområde 5/R-809.</p>
101367	<p>Lokaliteten ligger på sørsiden av Grynningbekken, på et svaberg og ca. 50 m ovenfor vannkanten (ved tidspunktet for funnene). Grynningbekken renner ut i Grynningen, omlag i midtre del av innsjøen. Lokaliteten og/eller terrenget rundt er ikke nærmere beskrevet, da området ikke er befart av arkeologer. Finner/informant Sverre Kveum påviste funnstedet omtrentlig på kart for arkeolog i Oppland fylkeskommune 22.08.2006, i etterkant av tidspunktet for funnet. Funnene er innlevert, se funnreferanse. Løpenummer under registreringen: Aursjø-06/delområde 5/R-821.</p>

101368	<p>Funnsted fra steinbrukende tid, beliggende innenfor et område med høye bergknauser og på et lite høydedrag ned mot vannkanten på østsiden av Grynningen, og i sørøstre del av innsjøen. Under en registrering ved Jostein Bergstøl den 29.06.2006 ble det funnet og innsamlet en enkelt mikroflekk i kvartsitt, i selve overflaten. Ved en ny registrering den 05.07.2006 ble det ikke gjort flere funn, heller ikke observert kokstein eller strukturer innenfor funnstedet. Funnnet lå oppå fin sand, som kan representere redeponerte masser og/eller en mer lokal sandflukt i nærområdet; begge prosesser som en følge av reguleringen. Det er ikke tatt prøvestikk og funnstedet er ikke avgrenset. Det er mulig det ene funnet representerer en opprinnelig lokalitet på stedet, alternativt har funnet flyttet seg med redeponerte masser. Kun nærmere arkeologiske undersøkelser vil kunne gi svar på dette. Ikke langt nord for funnstedet ligger et ditto funnsted (ID 101364). Løpenummer under registreringen: Aursjø-06/delområde 5/R-806.</p>
101369	<p>Lokalitet fra steinbrukende tid omkranset av lave bergknauser, beliggende like i vannkanten i nordre del av en vik på vestsiden av Grynningen, omlag i midtre del av innsjøen. Lokaliteten ble funnet ved observasjon av avslag i selve overflaten. I overflaten forøvrig ble det funnet flere artefakter ved utvidet søk, samt enkelte spredte kokstein. Funnene lå direkte på synlige utvaskings-/anrikningslag; opprinnelig markoverflate/torvdekke var utvasket/erodert grunnet vassdragsreguleringen. Lokaliteten synes svært utvasket, med spesielt mye synlig anrikningslag. Lokaliteten er ikke tilfredsstillende avgrenset i terrenget, men utstrekningen på arealet med synlige funn i overflaten er målt til ca. 8 m N-S x 20 m Ø-V. Lokaliteten kan ha en større utstrekning. I en vik sør for lokaliteten er det registrert en koksteinskonsentrasjon (ID 101379), på en odde nord for lokaliteten er det registrert en stor lokalitet fra steinbrukende tid (ID 101386). På en øy utfor disse lokalitetene er det en ditto lokalitet fra steinbrukende tid (ID 101365), samt flere lokaliteter vis a vis på østsiden av innsjøen. Løpenummer under registreringen: Aursjø-06/delområde 5/R-800.</p>
101370	<p>Et område med to hustuffer og nærliggende funn av gjenstander (se funnreferanse) beliggende i vestre del av en vid Ø-V-orientert vik like øst for et stort nes (&quot;Nebben&quot;) på østsiden av Grynningen, og omlag i midtre del av innsjøen. To rektangulære hustuffer beliggende like ved hverandre på en flate et lite stykke overfor vannet. Terrenget er samtidig lett skrånende ned mot vannet. Tuftene fremsto relativt tydelig i overflaten i form av steinfundamentering (et enkelt nivå) rundt tilnærmet hele tuftene. Fundamenteringen består både av rullestein, kantete stein og større steinheller. Ingen synlige voller eller nedgravninger, med unntak av et lite vollparti i den vestre tufta, se nedenstående. I NØ-del av den østlige tufta er det et stort og tydelig ildsted, regelmessig form og omlag 1,5 x 1,5 m i diameter. Det er bygd opp av større stein, som tildels er varmpåvirket. Ved søk med jordbor i ildstedet fremkom det kun noe kull; det er relativt utvasket. Kull ble ikke innsamlet. Mål den østlige tufta: ca. 2,5 m Ø-V (kortveggen) x ca. 6 m N-S (langveggen). Tufta er muligens inndelt i flere mindre rom eller avdelinger, og med et mulig, større steinfundamentert inngangsparti i N-del på ca. 2 x 2 m i tillegg. I tillegg to mulige, mindre innganger i den østre langveggen. Den vestlige tufta ligger nærmere vannet, i det nevnte skrånende terrenget. Denne ble ikke nærmere innmålt, men den fremsto som noe større enn den østlige. Det er et ildsted også i denne tufta, regelmessig form og på ca. 1 x 1 m. Tufta er muligens inndelt i to rom eller avdelinger, med en stor stein og en liten voll som et &quot;dele&quot; mellom rommene. Den østlige tufta er helt eksponert i overflaten. Et større parti av den vestlige tufta er sannsynligvis tildekt av rester av torvdekke og/eller sekundære masser. Terrenget rundt tuftene er sterkt preget av bølgeslag som en følge av reguleringen, hvorav store områder enten er utvasket/erodert eller overleiret av sekundære masser med grus/sand. Den østlige tufta er som nevnt helt eksponert, mens deler av den vestlige synes tildekt. En tolkning av tuftene på grunnlag av overflateregistreringen er at de er av jernalder/middelalder-karakter, men de er ikke nærmere undersøkt i regi av Aursjøenprosjektet (av tids- og ressursmessige grunner, samt problematikk med en stigende vannstand, se orientering). I nærområdet er følgende gjenstander funnet i eksponert/utvasket overflate; et bryne i stein, et fragment av en hesteko i jern og et hestebitt i jern (se løsfunn og funnsted her, for hestebittet se også ID 101362). Et område med kokegrop er ligger et lite stykke vest og sørvest for tuftene (ID 101377, ID 101380). Ikke</p>

	<p>langt sør for kokegropene igjen ligger en fangstgrop (ID 101374) og to områder med ildsteder (ID 101366, ID 101361). Et ditto stort område med ildsteder ligger på et høydedrag et stykke SØ for disse igjen (ID 101371). Tuftene inngår som en del av et større funnmiljø i nærområdet, derav med andre kulturminnetyper som kan dateres innenfor jernalder/middelalder (eller som har et potensiale for datering innenfor disse tidsrammene). Løpenummer under registreringen: Aursjø-06/delområde 5/R-814.</p>
101371	<p>Område med ildsteder og koksteinsansamlinger på et N-S-gående høydedrag/grusrygg et relativt godt stykke ovenfor vannkanten av Grynningen. Høydedraget ligger ovenfor/SSØ for et stort nes (&quot;Nebben&quot;) på østsiden av Grynningen, og omlag i midtre del av innsjøen. Spredt utover dette høydedraget er det omlag 12-15 ildsteder, to lave koksteinsansamlinger og en koksteinsrøys. Alle ildstedene er små og relativt sirkulære, fra 2 til 3 m i diameter, og inneholder skjørbrent stein. De to koksteinsansamlingene er lave og mer uregelmessige mot ovale i formen enn ildstedene. Det er mulig dette kan representere svært utvaskete, omrotete ildsteder. I NØ-del er det en større koksteinsansamling eller -røys med innhold av mye skjørbrent stein, men også noe naturlig stein innimellom. Denne strukturen er ca. 4 x 4 m i diameter og mellom 0,10 - 0,20 m høy. Det ble observert noe spredt kokstein i området rundt strukturene, men ikke store mengder. Det ble ikke funnet artefakter i området. Kulturminneområdet har en synlig utstrekning på ca. 75 m N-S - 50 m Ø-V (på det bredeste) og dekker et stort parti av den nordligste delen av høydedraget. Strukturene er vanskelige å datere på grunnlag av en overflaterregistrering, men en sannsynlig tolkning er at de er anlagt under forhistorisk tid/middelalder - uten at nyere dateringer derved kan utelukkes. Kulturminneområdet ligger innenfor en bølgeslagsone som i stor grad er dannet som en følge av reguleringen. Terrenget rundt er også sterkt preget av bølgeslag, hvorav store områder er overlageret av sekundært deponerte masser i form av grus/sand. Det er også mye naturlig stein over hele høydedraget. Selve ildstedene og koksteinsansamlingene er eksponert og samtidig såvidt synlige over disse massene. Utvaskings-/anrikningslag ligger under massene. Det er mulig strukturene er større i utstrekning og/eller dybde, som kan være skjult under sanden/grusen. Strukturene er samtidig svært utvasket og delvis ødelagte som en følge av reguleringen. De sekundære massene kan muligens dekke over flere strukturer i området. Kun nærmere arkeologiske undersøkelser vil kunne gi svar på dette. Et hestebitt i jern er funnet på høydedraget nedenfor kulturminneområdet (ID 101362). Et stykke NV for området og nærmere vannkanten er det registrert to ditto områder med ildsteder (ID 101366, ID 101361). En fangstgrop ligger et lite stykke nord for disse (ID 101374). To områder med kokegropene ligger ikke langt nord for denne igjen (ID 101377, ID 101380). Ikke langt øst for kokegropene er det registrert to hustufter av mulig jernalder/middelalder-karakter (ID 101370). Ikke langt fra disse tuftene er det funnet et bryne i stein og et fragment av en hestesko i jern (se ID 101370). Kulturminneområdet ligger mao innenfor et større funnmiljø i nærområdet, derav med kulturminnetyper som kan dateres innenfor jernalder/middelalder (eller som har et potensiale for datering innenfor disse tidsrammene). Løpenummer under registreringen: Aursjø-06/delområde 5/R-824.</p>
101372	<p>Lokalitet fra steinbrukende tid, beliggende på en åpen flate på den første brinken overfor vannkanten på østsiden av Grynningen, og i sørøstre del av innsjøen. Lokaliteten ble funnet ved observasjon av avslag i selve overflaten. Et lite ildsted var synlig i overflaten, med innhold av kokstein. Det ble innsamlet flere kvartsittavslag som lå like ved ildstedet. Utover dette området ble det ikke observert artefakter eller kokstein. Derimot var det en del spredte kullforekomster i sanda rundt, som kan ha sammenheng med aktiviteter rundt ildstedet. Både ildstedet og artefaktene lå direkte på synlig utvaskings-/anrikningslag; opprinnelig markoverflate/torvdekke var utvasket/erodert grunnet vassdragsreguleringen. Det er også endel sand/grus på lokaliteten, som muligens kan være redeponert som en følge av reguleringen. Lokaliteten er ikke nærmere avgrenset i terrenget, da kun en struktur med nærliggende artefakter ikke ga grunnlag for dette. En tolkning er at ildstedet og artefaktene representerer en samlet kontekst, i form av f.eks. en enkelt knakkefrekvens ved ildstedet. Se funnreferanse for nærmere beskrivelse av avslagene. En lokalitet av uviss alder/karakter, men med innhold av kvartsittavslag ligger like vest for/nedenfor lokaliteten (ID 101376). Løpenummer under registreringen: Aursjø-06/delområde 5/R-804.</p>

101373	<p>En mulig gravrøys beliggende i en forsøknings i landskapet et lite stykke ovenfor vannkanten og et stykke nord for Grynningbekken, på østsiden av og omlag i midtre del av innsjøen. Det er vid utsikt utover Grynningen. Det er en steinansamling tolket som en mulig gravrøys under registreringen den 18.07.2006, men kun nærmere arkeologiske undersøkelser kan bekrefte/avkrefte denne tolkningen. Den mulige gravrøysa er tilnærmet rund og regelmessig i formen, og bygd opp av stein som synes anlagt rundt hele røysas ytterkant. Denne steinen består av over hodestor rullestein/kantstein og steinheller av tilsvarende størrelse, med noe mindre stein innimellom. Spesielt en del mindre stein inn mot røysas midtparti. I røysas NØ-del er det en større jordfast stein. Selve midtpartiet er derimot relativt steinfritt, med en enkelt stein i selve midten. Ved stikk med jordbor i midtpartiet ble det påvist noe kull omlag 5-10 cm. ned. Kull er ikke innsamlet. Mål på røysa: ca. 3 x 3,5 m i diameter. Røysa er helt eksponert. I området umiddelbart rundt røysa er det mye bergknauser og ansamlinger med større bruddstein, derimot kun naturlige steinansamlinger. Terrenget forøvrig er sterkt preget av bølgeslag som en følge av reguleringen; opprinnelig markoverflate/torvdekke er enten utvasket/erodert eller overleiret av sekundære masser med grus/sand. Løpenummer under registreringen: Aursjø-06/delområde 5/R-819.</p>
101374	<p>Fangstgrop beliggende ytterst på en odde nede ved vannet i søndre del av et stort nes (&quot;Nebben&quot;) på østsiden av Grynningen, og omlag i midtre del av innsjøen. Gropa fremstår relativt tydelig med voll og grop. Vollen er tydeligst i NØ-del. Mål: ytre diameter ca. 6 m, indre diameter ca. 3,5 m, dybde ca. 0,40 m (dybde er derimot ikke målt helt ned pga sekundære sandmasser i nedgravningen). Det ble funnet et flintskraper i sanden like ved, se funnreferanse. Det er ikke nødvendigvis noen tidsmessig sammenheng mellom gropa og flintskraperen, da artefaktet kan representere spor etter en eldre lokalitet fra steinbrukende tid på stedet. En eventuell sammenheng kan likevel ikke utelukkes helt. Terrenget rundt fangstgropa er sterkt preget av bølgeslag som en følge av reguleringen, hvorav store områder er overleiret av sekundær grus/sand. Selve gropa er eksponert, men nedgravningen er som nevnt til dels tildekket av sekundære sandmasser/sandflukt som en følge av reguleringen. Ikke langt sør for dette området ligger to områder med ildsteder (ID 101366, ID 101361). To områder med kokegrop er likevel et lite stykke nord for fangstgropa (ID 101377, ID 101380). Fangstgropa inngår i et større fangstanlegg i området ved Grynningbekken, hvorav det er kjent bevarte gropen i opprinnelig terreng overfor selve reguleringssonen og mellom denne og bilveien. Anlegget fortsetter trolig også overfor bilveien og oppover i fjellsiden. Disse gropene er derimot ikke registrert i regi av Aursjøprosjektet 2006. Løpenummer under registreringen: Aursjø-06/delområde 5/R-811.</p>
101375	<p>Lokalitet fra steinbrukende tid, beliggende på en flate ovenfor vannet på østsiden/midtpartiet av en odde i en bukt i Grynningen, og omlag i nordøstre del av innsjøen. Lokaliteten er påvist ved funn av synlig kokstein i overflaten. Det ble ikke observert artefakter. Lokaliteten er ikke tilfredsstillende avgrenset i terrenget, men utstrekningen på arealet med synlige kokstein i overflaten er målt til ca. 12 m N-S x 6 m Ø-V. Koksteinen lå til dels spredt, til dels konsentrert innenfor dette området. Lokaliteten kan ha en større utstrekning. Koksteinen lå direkte på synlig utvaskings-/anrikningslag. Kun mindre partier av opprinnelig markoverflate/torvdekke var derimot utvasket/erodert grunnet vassdragsreguleringen i dette området. Over et stort område på flaten var fortsatt rester av torvdekke bevart. Det er mulig lokaliteten fortsetter under dette laget. Det ble ikke tatt prøvestikk. Like sørøst for lokaliteten ligger en ditto lokalitet (ID 101378). Løpenummer under registreringen: Aursjø-06/delområde 5/R-818.</p>
101376	<p>Lokalitet av uviss alder og karakter, beliggende på en åpen flate ved vannkanten på østsiden av Grynningen, og i sørøstre del av innsjøen. Lokaliteten ble først funnet ved observasjon av en jernkniv og mulig bøsseflint i selve overflaten ved registrering ved Jostein Bergstøl den 29.06.2006. Ved en senere registrering den 05.07.2006 ble det i tillegg funnet to store kvartsittavslag og et mulig bryne i det samme området. Samtlige artefakter er innsamlet/innlevert til Kulturhistorisk museum, se funnreferanse. Det ble ikke observert synlige strukturer, kokstein eller flere artefakter under registreringen og området er heller ikke nærmere arkeologisk undersøkt. Funnene lå direkte på synlig utvaskings-/anrikningslag; opprinnelig markoverflate/torvdekke var utvasket/erodert grunnet vassdragsreguleringen. Det er også endel sand/grus på lokaliteten, som</p>

	<p>muligens kan være redeponert som en følge av reguleringen. Lokaliteten er ikke avgrenset i terrenget, da de få synlige funnene ikke ga grunnlag for dette (i tillegg kom mangelen på kokstein og strukturer). Funnene viser en blandet karakter mht datering. De to kvartsittavslagene kan tyde på steinbrukende tid, samtidig som bruk av kvartsitt i senere perioder ikke kan utelukkes. Jernkniven er av uviss alder, det samme er den mulige bøsseflinten og brynet. ENDRE ETTER KATALOGISERINGEN. Funnene peker uansett i retning av forhistorisk tid/middelalder, samtidig som en bruk/besøk i området i nyere tid ikke kan utelukkes. En lokalitet fra steinbrukende tid, med innhold av kvartsittavslag ligger like øst for/ovenfor lokaliteten (ID 101372). Løpenummer under registreringer: Aursjø-06/delområde 5/R-803.</p>
101377	<p>Kokegrop beliggende i en vik nede ved vannet i søndre del av et stort nes (&quot;Nebben&quot;) på østsiden av Grynningen, og omlag i midtre del av innsjøen. Gropa fremstår relativt tydelig i overflaten i form av en grunn nedgravning/grop. Det er påvist skjørbrent stein i midtpartiet ved stikk med spade. Ingen synlig voll rundt gropa. Selv om kokegropa er delvis synlig, er den samtidig delvis tildekt av sand/grus. Mål: ca. 2 x 2 m i diameter (dybde er ikke målt pga sekundære sandmasser i nedgravningen). Terrenget rundt kokegropa er sterkt preget av bølgeslag som en følge av reguleringen, hvorav store områder er overleiret av sekundær grus/sand. Selve gropa er som nevnt delvis eksponert, delvis tildekket av disse sekundære massene. Et område med to kokegrop er ligger et lite stykke nord for denne (ID 101380). Ikke langt sør for dette området ligger en fangstgrop (ID 101374) og to områder med ildsteder (ID 101366, ID 101361). Løpenummer under registreringer: Aursjø-06/delområde 5/R-812.</p>
101378	<p>Lokalitet fra steinbrukende tid, beliggende ved vannkanten på østsiden/midtpartiet av en odde i en bukt i Grynningen, og omlag i nordøstre del av innsjøen. Lokaliteten er påvist ved funn av synlige artefakter og kokstein i overflaten, som lå spredt over et større område. I tillegg var det fire synlige, små, sirkulære mot ovale koksteinskonsentrasjoner (fra ca. 0,5 til 1,5 m i diameter) innenfor lokaliteten. Det funnførende området strekker seg fra vannkanten og innover flaten. Det ble også observert kokstein i vannet like nedenfor lokaliteten. Lokaliteten er ikke tilfredsstillende avgrenset i terrenget, men utstrekningen på arealet med synlige funn i overflaten er målt til ca. 20 m N-S (fra vannkanten og oppover) x 25 m Ø-V. Lokaliteten kan ha en større utstrekning. Funn lå direkte på synlig utvaskings-/anrikningslag; opprinnelig markoverflate/torvdekke var til dels utvasket/erodert grunnet vassdragsreguleringen. Det var spesielt mye synlig anrikningslag og kun små områder med bevart utvaskingslag innenfor lokaliteten, noe som viser at området er svært utvasket. Like nordvest for lokaliteten ligger en ditto lokalitet (ID 101375). Løpenummer under registreringer: Aursjø-06/delområde 5/R-817.</p>
101379	<p>Koksteinskonsentrasjon beliggende på en odde like ovenfor vannkanten ved en liten vik på vestsiden av Grynningen, omlag i midtre del av innsjøen. Koksteinskonsentrasjonen er synlig i selve overflaten i form av en tilnærmet sirkulær struktur med store kokstein eller skjørbrente stein. Strukturen er ca. 2 x 2 m i diameter. Den er klart av forhistorisk/middelaldersk karakter, men er vanskelig å datere nærmere på grunnlag av en overflater registrering. Opprinnelig markoverflate/torvdekke i området var utvasket/erodert grunnet vassdragsreguleringen. Koksteinskonsentrasjonen synes svært utvasket. Det ble ikke funnet artefakter i nærområdet til strukturen. I en vik nord for lokaliteten er det registrert en lokalitet fra steinbrukende tid (ID 101369), på en odde nord for denne igjen er det en ditto lokalitet (ID 101386). På en øy utfor disse lokalitetene er det en ditto lokalitet (ID 101365), samt flere lokaliteter vis a vis på østsiden av innsjøen. Løpenummer under registreringer: Aursjø-06/delområde 5/R-801.</p>
101380	<p>Et lite felt med to kokegrop er beliggende innerst på en flate på et stort nes (&quot;Nebben&quot;) på østsiden av Grynningen, og omlag i midtre del av innsjøen. Gropene ligger like ved hverandre, med ca. syv meters mellomrom. Gropene fremstår relativt tydelig i overflaten i form av grunne nedgravninger/grop. Det er påvist skjørbrent stein i midtpartiene ved stikk med spade. Ingen synlige voller rundt gropene. Selv om kokegropene er delvis synlige, er de samtidig delvis tildekt av sand/grus. Mål den vestligste gropa: ca. 2 x 1,5 m i diameter. Mål den østligste gropa: ca. 2 x 2 m i diameter (dybde er ikke målt pga sekundære sandmasser i nedgravningene). Terrenget</p>

	<p>rundt kokegropene er sterkt preget av bølgeslag som en følge av reguleringen, hvorav store områder er overleiret av sekundær grus/sand. Selve gropene er som nevnt delvis eksponert, delvis tildekket av disse sekundære massene. Et område med en kokegrop ligger et lite stykke sør for disse (ID 101377). Ikke langt sør for dette området ligger en fangstgrop (ID 101374) og to områder med ildsteder (ID 101366, ID 101361). Løpenummer under registreringen: Aursjø-06/delområde 5/R-813.</p>
101381	<p>Lokaliteten ligger i en vik på østsiden av Grynningen, og i nordøstre del av innsjøen. Lokaliteten er kun omtrentlig kartfestet etter anvisning i terrenget fra finner/informant. Lokaliteten og/eller terrenget rundt er ikke nærmere beskrevet, da området allerede lå under vann på registreringsdagen den 27.07.2006. Finner/informant Aud Hole påviste funnstedet omtrentlig for arkeolog i Oppland fylkeskommune den dagen og stedet ble digitalt kartfestet. Funnene var innsamlet før dette tidspunktet, mens det ennå var tørt land i området. Funnene er innlevert, se funnreferanse. Løpenummer under registreringen: Aursjø-06/delområde 5/R-820.</p>
101382	<p>Stor, hvit jordfast stein. Steinen benevnes &quot;Kua&quot;, lokalt. Den ligger i overgangen mellom laveste regulerte vannstand og høyeste regulerte vannstand i SV-del av Grynningen. Ved høy vannstand (HRV er 856 m.o.h.) er steinen vanligvis halvt synlig og halvt tildekket av vann. Steinen er godt synlig i dagens regulerte landskap, både fra flere kanter og på lang avstand, fordi den er stor og hvit - den nærmest &quot;skinner&quot; i sola. Steinen ble først synlig i sin nåværende form som en følge av prosesser under/etter vassdragsreguleringen, fordi den kunstig høye vannstanden og bølgeslag har medført at opprinnelig mosedekke på steinen er fjernet. Det at den både er halvt synlig og halvt tildekket av vann under HRV, gjør at den fungerer som en form for merkestein for vannstanden. Steinen fungerer i tillegg som en merkestein under garnfiske på vannet. Navnet &quot;Kua&quot; og bruken av denne som en merkestein er med andre ord en ny tradisjon som oppsto først etter vassdragsreguleringen i 1953, og som samtidig har oppstått nettopp som en følge av utbyggingen. Løpenummer under registreringen: Aursjø-06/delområde 5/&quot;Kua&quot;.</p>
101383	<p>Lokalitet fra steinbrukende tid, beliggende på en åpen flate ned mot vannet på østsiden av Grynningen, og i sørøstre del av innsjøen. I overflaten ble det funnet artefakter og kokstein, til dels veldig spredt innenfor et større areal. Funnene lå direkte på synlige utvaskings-/anrikningslag; opprinnelig markoverflate/torvdekke var utvasket/erodert grunnet vassdragsreguleringen. Det var også partier med overleirete sekundære masser i form av grus/sand innenfor lokaliteten. Lokaliteten er ikke tilfredsstillende avgrenset i terrenget, men utstrekningen på arealet med synlige funn i overflaten er målt til ca. 100 m N-S (langs stranda) x 15 m Ø-V. Lokaliteten kan ha en større utstrekning. Løpenummer under registreringen: Aursjø-06/delområde 5/R-810.</p>
101384	<p>Lokalitet fra steinbrukende tid, beliggende på en åpen flate like ved vannkanten på østsiden av Grynningen, og i sørøstre del av innsjøen. Lokaliteten ble funnet ved observasjon av avslag i selve overflaten. I overflaten forøvrig ble det funnet flere artefakter og kokstein ved utvidet søk, spredt utover et relativt avgrenset areal. Funnene lå direkte på synlige utvaskings-/anrikningslag; opprinnelig markoverflate/torvdekke var utvasket/erodert grunnet vassdragsreguleringen. Lokaliteten er ikke tilfredsstillende avgrenset i terrenget, men utstrekningen på arealet med synlige funn i overflaten er målt til ca. 30 m N-S x 12 m Ø-V (ned mot vannet). Lokaliteten kan ha en større utstrekning. I lokalitetens sørvestre del er det bevart grunnmuren (tørrmur) til en tuft, enten en nausttuft eller en tuft fra anleggsperioden fra vassdragsreguleringen i 1940- og 50-åra. I/ved tufta var det mye spredt flaskeskår og jernskrammel. Tufta og virksomheten rundt denne representerer et inngrep i lokalitetsområdet fra steinbrukende tid. Løpenummer under registreringen: Aursjø-06/delområde 5/R-805.</p>
101386	<p>En stor og funnrik lokalitet fra steinbrukende tid beliggende på en stor odde i vannkanten på vestsiden av Grynningen, omlag i midtre del av innsjøen. Lokaliteten ble funnet ved observasjon av avslag i selve overflaten. I overflaten forøvrig ble det funnet flere artefakter ved utvidet søk over et stort areal på odden, samt spredte kokstein. I tillegg var det flere tydelige koksteinskonsentrasjoner (minst 10 stk.), i form av sirkulære mot ovale strukturer, over hele den funnførende flaten. Artefakter og kokstein lå direkte</p>

	<p>på synlige utvaskings-/anrikningslag; opprinnelig markoverflate/torvdekke på lokaliteten var utvasket/erodert grunnet vassdragsreguleringen. Lokaliteten er ikke tilfredsstillende avgrenset i terrenget, men utstrekningen på arealet med synlige funn i overflaten er målt til ca. 80-90 m N-S x 40-50 m Ø-V. Lokaliteten kan ha en større utstrekning og dekker sannsynligvis hele odden. Det ble såldet innenfor deler av lokaliteten og funn herfra ble innsamlet. Artefakter ble forøvrig innsamlet fra ulike delområder innenfor lokaliteten (i alt 12 funnposer), se funnreferanse. I tillegg til artefakter fra steinbrukende tid var det mye spor etter anleggsperioden for vassdragsutbyggingen i 1940- og 50-åra på/ved odden, i form av div. jernfragmenter, del av en slipestein, treverk etc. I en vik sør for lokaliteten er det registrert en ditto lokalitet (ID 101369), ved en vik sør for denne igjen en koksteinskonsentrasjon (ID 101379). På en øy utfor disse lokalitetene er det en ditto lokalitet fra steinbrukende tid (ID 101365), samt flere lokaliteter vis a vis på østsiden av innsjøen. Løpenummer under registreringen: Aursjø-06/delområde 5/R-802.</p>
101426	<p>Lokalitet fra steinbrukende tid, beliggende innerst på et lite nes/odde i søndre del av en vik like ved vannkanten på vestsiden og i midtre del av innsjøen Gautsjøen, et stykke N for Fiskeviki/Skjervike. En liten bekk renner ut i Gautsjøen like N for lokaliteten. Det er lave bergknauser både innenfor og rundt lokaliteten. Lokaliteten ble påvist ved observasjon av spesielt mye artefakter samt spredt kokstein i selve overflaten. Av artefaktene var det spesielt mye avslag i hvit kvartsitt, se funnreferanse. Kvartsittavslagene mengde og likeartete karakter kan tyde på knakkevirkosomhet på lokaliteten. Under registreringen valgte en å innsamle nær samtlige artefakter som var synlige i overflaten, fordi det var en overhengende fare for at materialet kunne gå tapt ved hevet vannstand. Lokaliteten ligger utsatt til på et flatt parti helt nede ved vannet. Avslagene ble innsamlet innenfor fem delområder av lokaliteten, benevnt F1 til F5, og funnposene ble merket med disse nummer. Det foreligger en egen planskisse som viser arefaktfordelingen, med delområdene merket F1 til F5, i registreringsrapporten, se kilder. I motsetning til de mange artefaktene, var det kun spredt kokstein innenfor lokaliteten, ingen egentlige koksteinskonsentrasjoner. Lokaliteten er ikke tilfredsstillende avgrenset i terrenget, men utstrekningen på arealet med synlige funn i overflaten er målt til ca. 8 m N-S (langsmed vannet) x 25 m Ø-V (fra vannet og innover neset/odden). Lokaliteten kan samtidig ha en større utstrekning. Artefakter og kokstein var synlig i overflaten innenfor områder med naturlig stein, skifrig/forvitret stein og grus som dekket østre/nedre del (F2, F3, F5), SØ-del/nedre del (F1) og SV-del/øvre del (F4) av lokaliteten. Det østre partiet lå mellom og til dels like i nedkant av to markerte bergknauser. Det er sannsynlig at videre funnførende områder kan ligge tildekt under sekundært deponerte sand/grusmasser umiddelbart øst for dette funnførende området, og som fortsetter helt ned til vannkanten. Dette er overlagrete masser som en følge av vassdragsreguleringen. Det er ingen partier med synlige utvaskings-/anrikningslag, dvs. hvor opprinnelig markoverflate/torvdekke er utvasket/erodert, innenfor lokaliteten. Det er ikke tatt prøvestikk. En ditto lokalitet ligger et stykke S for denne lokaliteten (ID 101429). Løpenummer under registreringen: Aursjø-06/delområde 7/R-2014.</p>
101427	<p>Lokalitet fra steinbrukende tid, beliggende på en flate ut mot vannet på vestsiden av og i NV-del av innsjøen Gautsjøen, et lite stykke sør for selve Krossodden. Lokaliteten er avgrenset av bergknauser mot Ø/vannet. Lokaliteten ble påvist ved observasjon av et tydelig ildsted og spredt kokstein, derav tre koksteinsansamlinger, i selve overflaten. Ildstedet lå i øvre del av lokaliteten. Det var en tydelig sirkelformet struktur med en "krans" av skjørbrent stein rundt hele. Derimot helt tomt for stein i midtpartiet - utrensket/ryddet? (se også ildsted ID 101432). Mål: ca. 3 x 3 m i diameter. Koksteinen, derav de tre ansamlingene, var spredt fra denne øvre delen av flaten og i retning vannet. Det ble ikke observert artefakter under registreringen. Lokaliteten tolkes som tilhørende steinbrukende tid på grunnlag av type kokstein og dens spredningsmønster. Samtidig kan det ikke utelukkes senere virksomhet i jernalder/middelalder eller evt. også nyere tid på stedet, muligens representert ved ildstedet? Lokaliteten er ikke tilfredsstillende avgrenset i terrenget, men utstrekningen på arealet med synlige funn i overflaten er målt til ca. 25 m N-S x 30 m Ø-V. Lokaliteten kan muligens ha en større utstrekning. Ildstedet og kokstein var synlig i overflaten i et totalt oversandet/gruset område som dekker hele lokaliteten, samt terrenget rundt. Det er mulig at funnførende områder kan ligge tildekt under disse sekundært deponerte sand/grusmassene som er overlagret som en følge av vassdragsreguleringen. Det er</p>

	ingen partier med synlige utvaskings-/anrikningslag, dvs. hvor opprinnelig markoverflate/torvdekke er utvasket/erodert, innenfor lokaliteten. Det er ikke tatt prøvestikk. To ditto lokaliteter ligger ikke langt N for denne lokaliteten (ID 101434, ID 101430). Et løsfunn av en skaffurekølle er gjort et stykke NV for denne lokaliteten (ID 101445). Løpenummer under registreringer: Aursjø-06/delområde 7/R-2007.
101428	Lokalitet fra steinbrukende tid, beliggende nede ved vannkanten i S-del av en vid vik på østsiden og i NØ-del av innsjøen Gautsjøen, tilnærmet skrått overfor Krossodden på vestsiden av innsjøen. Det er flere lave bergknauser både innenfor og rundt lokaliteten, med unntak av et åpent parti mot N/oppover i terrenget. Lokaliteten ble påvist ved observasjon av i alt 12 koksteinskonsentrasjoner, enkelte koksteinsansamlinger, spredt kokstein og flere artefakter i selve overflaten. Samtlige koksteinskonsentrasjoner lå inntil og/eller på selve bergknausene. Alle strukturene fremsto tydelig og avgrenset i overflaten. Strukturene er gjennomgående små, mellom 3 til 0,5 m i diameter, og formene er runde mot ovale. I tillegg til de klare strukturene var det enkelte koksteinsansamlinger og også en del spredt kokstein over hele lokalitetsområdet. Det var mange artefakter, med en funnkonsentrasjon i NV- del (F1) og en funnkonsentrasjon i SV-del (F2) av lokaliteten. Lokaliteten gir inntrykk av å være funnrisk, derav med stor råstoffvariasjon, med ulike typer kvartsitter, flint og bergart, se funnreferanse. Lokaliteten er ikke tilfredsstillende avgrenset i terrenget, men utstrekningen på arealet med synlige funn i overflaten er målt til ca. 25 m N-S x 30 m Ø-V (på det bredeste). Lokaliteten har sannsynligvis en større utstrekning. Både selve lokaliteten og terrenget rundt er preget av sekundært deponerte sand/grusmasser som er avsatt som en følge av vassdragsreguleringen. I tillegg var det bevarte partier med rester etter opprinnelig torvdekke innenfor deler av lokaliteten, spesielt i det antatte midtpartiet. Det var også noen eroderte/utvaskete partier med synlig utvaskningslag, i hovedsak i S-del av lokaliteten/ved vannkanten og i området umiddelbart rundt koksteinskonsentrasjonene. Samlet sett er tre ulike omdannelsesprosesser til stede på lokaliteten; sekundært deponerte masser, overtorving og erosjon/utvasking. Det er sannsynlig at funnførende områder kan ligge tildekt under de sekundært deponerte massene samt under rester av det opprinnelige torvdekket både innenfor og rundt lokaliteten. Innenfor partiene med synlig utvaskningslag, dvs. der opprinnelig markoverflate/torvdekke er utvasket/erodert, lå som nevnt flere av koksteinskonsentrasjonene og det var mange synlige artefakter i overflaten. Det er ikke tatt prøvestikk. Et funnsted fra steinbrukende tid ligger like N for denne lokaliteten (ID 101437). To ditto lokaliteter ligger et stykke NNV for denne lokaliteten (ID 101451, ID 101440). Løpenummer under registreringer: Aursjø-06/delområde 7/R-2022.
101429	Lokalitet fra steinbrukende tid, beliggende på den første brinken overfor vannkanten på vestsiden og i midtre del av innsjøen Gautsjøen, et stykke N for Fiskeviki/Skjervike. Lokaliteten er omkranset av bergknauser. Lokaliteten ble påvist ved observasjon av et enkelt kvartsittavslag og nærliggende spredt kokstein i selve overflaten. Lokaliteten er ikke tilfredsstillende avgrenset i terrenget, men utstrekningen på arealet med synlige funn i overflaten er målt til ca. 10 m NØ-SV x 4 m NV-SØ. Lokaliteten virker liten, men kan samtidig ha en større utstrekning. Artefakt og kokstein var synlig i overflaten innenfor områder med mye stor naturlig stein, skifrig/forvitret stein og grus som dekket deler av lokaliteten. Øvrige deler av lokaliteten var preget av sekundært deponerte sand/grusmasser som en følge av vassdragsreguleringen. Lokaliteten virker generelt svært omrotet, sannsynligvis av bølgeslag. Det er ingen partier med synlige utvaskings-/anrikningslag, dvs. hvor opprinnelig markoverflate/torvdekke er utvasket/erodert, innenfor lokaliteten. Det er ikke tatt prøvestikk. En ditto lokalitet ligger et stykke N for denne lokaliteten (ID 101426). Løpenummer under registreringer: Aursjø-06/delområde 7/R-2015.

101430	<p>Stor lokalitet fra steinbrukende tid, beliggende på en stor flate ned mot vannet på vestsiden av og i NV-del av innsjøen Gautsjøen. Lokaliteten ligger på selve Krossodden; et stykke innover og i SV-del av odden. Lokaliteten har en flott beliggenhet mellom to fine vikene; en vik ligger SØ for og en vik ligger NV for flaten. Fra selve lokaliteten ses begge vikene og det er vid utsikt utover Gautsjøen. Lokaliteten ble påvist ved observasjon av i alt 12 tydelige koksteinskonsentrasjoner i overflaten, samt noe spredt kokstein. Koksteinskonsentrasjonene er fra 2 til 0,5 m i diameter, derav mellomstørrelser. De er alle relativt sirkulære og/eller mot ovale i formen. Samtlige strukturer er tydelig avgrenset og inneholder kokstein. Mye kokstein er sterkt varmpåvirket (rødbrent). Det er også observert kull i dagen innimellom koksteinen i enkelte av strukturene. Det ble ikke observert artefakter under registreringen. Lokaliteten er ikke tilfredsstillende avgrenset i terrenget, men utstrekningen på arealet med koksteinskonsentrasjoner er målt til ca. 30 m NV-SØ x 25 m NØ-SV. I tillegg er det mye spredt kokstein i grusen rett sør for strukturene, som strekker seg i et omlag 35 m bredt "belte" ut for disse. Lokaliteten har høyst sannsynlig en større utstrekning. Koksteinskonsentrasjoner og kokstein var synlig i overflaten i et totalt oversandet/gruset område som dekker hele lokalitetsflaten, samt terrenget rundt. Lokaliteten virker i tillegg omrotet, sannsynligvis av bølgeslag. Det er sannsynlig at funnførende områder kan ligge tildekt under disse sekundært deponerte sand/grusmassene som er overlagret som en følge av vassdragsreguleringen. Det er ingen partier med synlige utvaskings-/anrikningslag, dvs. hvor opprinnelig markoverflate/torvdekke er utvasket/erodert, innenfor lokaliteten. Det er ikke tatt prøvestikk. To ditto lokaliteter ligger et stykke S for denne lokaliteten (ID 101434, ID 101427). Et løsfunn av en skaffurekølle er gjort ikke langt VSV for denne lokaliteten (ID 101445). Løpenummer under registreringen: Aursjø-06/delområde 7/R-2006.</p>
101431	<p>Lokalitet fra steinbrukende tid, beliggende i NV-del av en vid vik på østsiden og i NØ-del av innsjøen Gautsjøen, tilnærmet vis a vis Krossodden på vestsiden av innsjøen. Lokaliteten ligger et godt stykke overfor vannkanten. Den er omkranset av lave bergknauser og det er mye stor bruddstein på/ved lokaliteten. Lokaliteten ble påvist ved observasjon av tre koksteinskonsentrasjoner, spredt kokstein og et flintavslag i selve overflaten. Koksteinskonsentrasjonene lå samlet ved en stor, jordfast stein i NV-del av lokaliteten, og det var også her det ene flintavslaget ble funnet. Det var i tillegg en del spredt kokstein i området rundt koksteinskonsentrasjonene. Den største strukturen var oval og nokså utflytende i formen, mål; ca. 4 x 1 m i diameter. Det er mulig den opprinnelig utgjør to nærliggende og mindre strukturer, men dette var vanskelig å skille ut på overflaten da det var en del sekundær sand/grus over strukturene. De to andre strukturene er mindre og måler ca. 2 x 1 m i diameter. Lokaliteten er ikke tilfredsstillende avgrenset i terrenget, men utstrekningen på arealet med synlige funn i overflaten er målt til ca. 23 m N-S x 14 m Ø-V (på det bredeste). Lokaliteten har sannsynligvis en større utstrekning. Både selve lokaliteten og terrenget rundt er preget av sekundært deponerte sand/grusmasser som er avsatt som en følge av vassdragsreguleringen. Lokaliteten er i tillegg omrotet av bølgeslag som har slått oppover i dette høyereliggende området. Det ble observert avtrykk etter bølgevifter i sanden/grusen på og ved lokaliteten. Det er sannsynlig at funnførende områder kan ligge tildekt under de sekundært deponerte massene, som synes massive i dette området. Det er ingen partier med synlige utvaskings-/anrikningslag, dvs. hvor opprinnelig markoverflate/torvdekke er utvasket/erodert, innenfor lokaliteten. Det er ikke tatt prøvestikk. En mindre lokalitet ligger like SSØ for denne lokaliteten (ID 101433). Det er mulig disse to lokalitetene opprinnelig utgjorde et sammenhengende boplassområde. Ytterligere en lokalitet ligger et stykke SØ for disse to lokalitetene (ID 101450). Løpenummer under registreringen: Aursjø-06/delområde 7/R-2021.</p>

101432	<p>Ildsted, beliggende på en flate ved vannet på vestsiden av og i NV-del mot midtre del av innsjøen Gautsjøen, et stykke sør for Krossodden. Lokaliteten ble påvist ved observasjon av et tydelig ildsted, samt nærliggende spredt kokstein i selve overflaten. Ildstedet var en tydelig sirkelformet struktur med en "krans" av skjørbrent stein rundt hele. Derimot tilsynelatende helt tomt for skjørbrent stein i midtpartiet - utrensket/ryddet (se også nærliggende ildsted ID 101427)? Mål: ca. 1 x 1 m i diameter. Den spredte koksteinen lå i umiddelbar nærhet til ildstedet. Det ble ikke observert artefakter under registreringen. Funnene på lokaliteten er vanskelig å datere nærmere, men har temmelig sikkert sammenheng med aktiviteter i forhistorisk tid/middelalder, uten at derved nyere tid kan utelukkes helt. Lokaliteten er ikke tilfredsstillende avgrenset i terrenget, men utstrekningen på arealet med synlige funn i overflaten er målt til ca. 15 m N-S x 10 m Ø-V. Lokaliteten kan muligens ha en større utstrekning. Ildstedet og kokstein var synlig i overflaten i et totalt oversandet/gruset område som dekker hele lokaliteten, samt terrenget rundt. Det er mulig at funnførende områder kan ligge tildekt under disse sekundært deponerte sand/grusmassene som er overlagret som en følge av vassdragsreguleringen. Det er ingen partier med synlige utvaskings-/anrikningslag, dvs. hvor opprinnelig markoverflate/torvdekke er utvasket/erodert, innenfor lokaliteten. Det er ikke tatt prøvestikk. Løpenummer under registreringen: Aursjø-06/delområde 7/R-2008.</p>
101433	<p>Lokalitet fra steinbrukende tid, beliggende i NV-del av en vid vik på østsiden og i NØ-del av innsjøen Gautsjøen, tilnærmet vis a vis Krossodden på vestsiden av innsjøen. Lokaliteten ligger et godt stykke overfor vannkanten og innimellom lave bergknauser. Lokaliteten ble påvist ved observasjon av noe spredt kokstein i selve overflaten. Det ble ikke observert artefakter under registreringen. Lokaliteten er ikke tilfredsstillende avgrenset i terrenget, men utstrekningen på arealet med synlige kokstein i overflaten er målt til ca. 16 m N-S x 3 m Ø-V (på det bredeste). Funnområdet utgjør nærmest en liten grus/sandlomme innimellom lave bergknauser. Lokaliteten kan samtidig ha en større utstrekning, mellom annet ble det observert noe spredt kokstein i overflaten like i nærheten. Både selve lokaliteten og området rundt, derav terrenget ned mot vannkanten, er preget av sekundært deponerte sand/grusmasser som er avsatt som en følge av vassdragsreguleringen. Det er sannsynlig at funnførende områder kan ligge tildekt under de sekundært deponerte massene, som synes massive i dette området. Det er ingen partier med synlige utvaskings-/anrikningslag, dvs. hvor opprinnelig markoverflate/torvdekke er utvasket/erodert, innenfor lokaliteten. Det er ikke tatt prøvestikk. En større lokalitet ligger like NNV for denne lokaliteten (ID 101431). Det er mulig disse to lokalitetene opprinnelig utgjorde et sammenhengende boplassområde. Ytterligere en lokalitet ligger et stykke SØ for disse to lokalitetene (ID 101450). Løpenummer under registreringen: Aursjø-06/delområde 7/R-2020.</p>
101434	<p>Lokalitet fra steinbrukende tid, beliggende på en flate ut mot vannet på vestsiden av og i NV-del av innsjøen Gautsjøen, i søndre del av Krossodden. Lokaliteten er avgrenset av bergknauser mot Ø/vannet. Lokaliteten ble påvist ved observasjon av mye spredt kokstein i selve overflaten, derimot ingen egentlige koksteinskonsentrasjoner. Et stort, vannrullet kvartsittavslag ble funnet i overflaten, se funnreferanse. Lokaliteten er ikke tilfredsstillende avgrenset i terrenget, men utstrekningen på arealet med synlige funn i overflaten er målt til ca. 45 m N-S x 20 m Ø-V. Lokaliteten har sannsynligvis en større utstrekning. Kokstein og artefakt var synlig i overflaten i et totalt oversandet/gruset område som dekker hele lokaliteten, samt terrenget rundt. Lokaliteten virker i tillegg omrotet, sannsynligvis av bølgeslag, noe det vannrulla avslaget også indikerer. Det er mulig at funnførende områder kan ligge tildekt under disse sekundært deponerte sand/grusmassene som er overlagret som en følge av vassdragsreguleringen. Det er ingen partier med synlige utvaskings-/anrikningslag, dvs. hvor opprinnelig markoverflate/torvdekke er utvasket/erodert, innenfor lokaliteten. Det er ikke tatt prøvestikk. En stor, ditto lokalitet ligger ikke langt N for denne lokaliteten (ID 101430). En annen lokalitet ligger like S for denne lokaliteten (ID 101427). Et løsfunn av en skaffurekølle er gjort ikke langt NV for denne lokaliteten (ID 101445). Løpenummer under registreringen: Aursjø-06/delområde 7/R-2005.</p>

101435	<p>Lokalitet fra steinbrukende tid, beliggende på en flate ved vannkanten på vestsiden av og omlag i midtre del av innsjøen Gautsjøen, helt i nordre del av Fiskeviki/Skjervike. Flaten er omkranset av bergknauser i Ø i retning vannet, og med åpne partier V-over/innover på flaten. Et delvis uttørket bekkeleie ligger like V for lokaliteten. Lokaliteten ble påvist ved observasjon av fire små koksteinskonsentrasjoner og noe spredt kokstein i selve overflaten. Koksteinskonsentrasjonene er sirkulære mot ovale og mellom 1 til 3 m i diameter. Et stort flintavslag ble funnet i en av koksteinskonsentrasjonene. Det ble i tillegg funnet flere artefakter i overflaten, nær selve vannkanten. Lokaliteten er ikke tilfredsstillende avgrenset i terrenget, men utstrekningen på arealet med synlige funn i overflaten er målt til ca. 25 m N-S x 12 m Ø-V. Lokaliteten kan ha en større utstrekning. Koksteinskonsentrasjoner, spredt kokstein og artefakter var synlig i overflaten i et til dels oversandet område som dekker store deler av lokaliteten, samt terrenget rundt. I tillegg er det bevart partier med rester av opprinnelig torvdekke innenfor lokaliteten. Det er mulig at funnførende områder kan ligge tildekt under disse sekundært deponerte sandmassene som er overlagret som en følge av vassdragsreguleringen og/eller under rester av opprinnelig torvdekke. Det er ingen partier med synlige utvaskings-/anrikningslag, dvs. hvor opprinnelig markoverflate/torvdekke er utvasket/erodert, innenfor lokaliteten. Det er ikke tatt prøvestikk. En ditto lokalitet ligger like N for lokaliteten (ID 101447). Løpenummer under registreringen: Aursjø-06/delområde 7/R-2000.</p>
101436	<p>Lokalitet fra steinbrukende tid, beliggende på en flate et stykke overfor vannet på vestsiden og i midtre del av innsjøen Gautsjøen, omlag midt i mellom Krossodden i N og Fiskeviki/Skjervike i S. Lokaliteten ligger omlag midt i reguleringssonen, som er smal i dette området. Avstanden fra lokaliteten opp til reguleringsgrensen er ca. 50 m, mens avstanden ned til vannet er ca. 40 m. Lokaliteten ble påvist ved observasjon av kokstein i selve overflaten, innimellom mye naturlig stein/grus/sand. Det ble ikke observert artefakter under registreringen. Lokaliteten er ikke tilfredsstillende avgrenset i terrenget, men utstrekningen på arealet med kokstein i overflaten er målt til ca. 7 m N-S x 6 m Ø-V. Lokaliteten er tilsynelatende liten, men kan samtidig ha en større utstrekning. Kokstein var synlig i overflaten i et svært oversandet/gruset område som dekker hele lokaliteten, samt terrenget rundt. Lokaliteten virker i tillegg svært omrotet av bølgeslag, som kan ha forflyttet (skylt opp) i alle fall deler av koksteinen opp i terrenget. En indikasjon på dette er at det er mest kokstein i den øvre delen av lokaliteten, mens det er mer spredt kokstein nærmere vannkanten. Det er mulig at funnførende områder kan ligge tildekt under de sekundært deponerte sand/grusmassene som er overlagret som en følge av vassdragsreguleringen. Det er ingen partier med synlige utvaskings-/anrikningslag, dvs. hvor opprinnelig markoverflate/torvdekke er utvasket/erodert, innenfor lokaliteten. Det er ikke tatt prøvestikk. En ditto lokalitet ligger et stykke N for denne lokaliteten (ID 101454). En koksteinskonsentrasjon ligger et stykke NV for den (ID 101449). Løpenummer under registreringen: Aursjø-06/delområde 7/R-2013.</p>
101437	<p>Funnsted fra steinbrukende tid, beliggende like ved vannkanten i midtre del av en vid vik på østsiden og i NØ-del av innsjøen Gautsjøen, tilnærmet skrått overfor Krossodden på vestsiden av innsjøen. Funnstedet ble påvist i form av et enkelt flintavslag som lå i selve overflaten. Det ble ikke påvist øvrige artefakter og/eller kokstein under registreringen. Funnstedet er ikke nærmere avgrenset i terrenget. Funnet lå direkte oppå et sand/gruslag, som utgjør sekundært deponerte masser som er avsatt som en følge av vassdragsreguleringen. Det er mulig at videre funnførende områder kan ligge tildekt under disse sekundært deponerte massene. Det er derav mulig at flintavslaget utgjør en del av en opprinnelig lokalitet på stedet. Det er ingen partier med synlige utvaskings-/anrikningslag, dvs. hvor opprinnelig markoverflate/torvdekke er utvasket/erodert, innenfor området. Det er ikke tatt prøvestikk. En større lokalitet fra steinbrukende tid ligger like S for funnstedet (ID 101428). To ditto lokaliteter ligger et stykke NNV for funnstedet (ID 101451, ID 101440). Funnstedet kan ses i sammenheng med disse lokalitetene. Løpenummer under registreringen: Aursjø-06/delområde 7/R-2023.</p>

101438	<p>Område med ildsteder, beliggende i øvre del av en fin vik på vestsiden av og i NV-del av innsjøen Gautsjøen, ikke langt N for Krossodden. Det øverste ildstedet ligger ca. 35 m overfor vannet. Området består av to sikre og et mer usikkert ildsted, alle påvist i selve overflaten. De to sikre ildstedene ligger like ved hverandre, med kun ca. 2 meters avstand. Det er små men tydelige, sirkulære steinansamlinger med innhold av både naturlig stein og skjørbrent stein. Begge ildstedene har en særlig konsentrasjon av skjørbrent stein i midtpartiet. Mål: ca. 1 x 1 m i diameter. Det mer usikre ildstedet ligger nedenfor disse, nærmere vannet. Det er en tilnærmet sirkulær steinansamling. Det inneholder kun naturlig stein/bruddstein, ikke skjørbrent stein, og er av den grunn å regne som usikkert. Mål: ca. 0,80 x 0,80 m i diameter. Det er ikke observert kokstein eller artefakter i området. Området er ikke nærmere avgrenset i terrenget. Kun de øvre partiene av ildstedene var synlige i overflaten i et totalt oversandet/gruset område som dekker hele området, samt terrenget rundt. Nedre partier av ildstedene ligger skjult under disse lagene. Det er mulig at funnførende områder kan ligge tildekt under disse sekundært deponerte sand/grusmassene som er overlagret som en følge av vassdragsreguleringen. Det er ingen partier med synlige utvaskings-/anrikningslag, dvs. hvor opprinnelig markoverflate/torvdekke er utvasket/erodert, innenfor området. Det er ikke tatt prøvestikk. Løpenummer under registreringen: Aursjø-06/delområde 7/R-2003.</p>
101439	<p>Område med merkestein og hustuft, beliggende på østsiden og i midtre del av innsjøen Gautsjøen, i øvre/NV-del av et langsmalt nes like V for Svartvike. Merkesteinen (R-2018a) står like overfor reguleringssonen, mens hustufta (R-2018b) ligger et stykke nedenfor denne steinen, nærmere vannet og innenfor reguleringssonen. Merkesteinen er en høy, slank bauta, omlag 1,80 m høy. I nedkant er bautaen støttet opp av flere steiner som ligger som en røys rundt. Bautaen er plassert på et høydedrag/berg i terrenget og med vid utsikt utover Gautsjøen. En sannsynlig tolkning er at den har fungert som en merkestein under fisket på innsjøen. Det har forøvrig ikke lyktes å få nærmere lokal informasjon om intensjonen med den. Et stykke nedenfor bautaen er det fundamentet etter en relativt stor, rektangulær hustuft. Den er fundamentert med flere flate steiner/hellere over hele grunnplanet. Mål: ca. 9 x 6 m i diameter. Det ligger mye glass i og rundt tufta, sannsynligvis rester etter vindusglass. Tuftas karakter tilsier at den kan ha fungert som brakke under anleggsarbeidene for vassdragsreguleringen i 1940- og 50-åra. Tufta ligger nær vannet, men er samtidig beskyttet av en bergknaus. Verken form eller beliggenhet tyder på naust. Mens merkesteinen som nevnt står i opprinnelig fjellterreng like overfor reguleringssonen, ligger hustufta innenfor denne sonen. Området rundt tufta er svært oversandet/gruset. Dette utgjør sekundært deponerte masser som er avsatt som en følge av vassdragsreguleringen. Det er ingen partier med synlige utvaskings-/anrikningslag, dvs. hvor opprinnelig markoverflate/torvdekke er utvasket/erodert, innenfor området. Løpenummer under registreringen: Aursjø-06/delområde 7/R-2018.</p>
101440	<p>Lokalitet fra steinbrukende tid, beliggende like i vannkanten, i midtre del av en vid vik på østsiden og i NØ-del av innsjøen Gautsjøen, tilnærmet skrått overfor Krossodden på vestsiden av innsjøen. Lokaliteten ligger delvis i le bak en lav bergknaus mellom denne og vannet. En stor bergknaus ligger i øvre del av lokaliteten, og avgrenser den til dels mot terrenget bak. En bekk renner ned i Gautsjøen et lite stykke N for lokaliteten. Lokaliteten ble påvist ved observasjon av artefakter og enkelte spredte kokstein i selve overflaten. Det var en funnkonsentrasjon i S-del av lokaliteten (F1) og en ditto konsentrasjon i NV-del (F2), derav med funn av et tangefragment av en skiferpil, se forøvrig funnreferanse. Lokaliteten er ikke tilfredsstillende avgrenset i terrenget, men utstrekningen på arealet med synlige funn i overflaten er målt til ca. 20 m NV-SØ x 20 m NØ-SV. Lokaliteten har sannsynligvis en større utstrekning. Både selve lokaliteten og terrenget rundt er preget av sekundært deponerte sand/grusmasser som er avsatt som en følge av vassdragsreguleringen. Det er sannsynlig at funnførende områder kan ligge tildekt under de sekundært deponerte massene. Det er ingen partier med synlige utvaskings-/anrikningslag, dvs. hvor opprinnelig markoverflate/torvdekke er utvasket/erodert, innenfor lokaliteten. Det er ikke tatt prøvestikk. En ditto lokalitet ligger like SØ for denne lokaliteten (ID 101451). Et funnsted fra steinbrukende tid ligger et stykke SØ for den (ID 101437). Løpenummer under registreringen: Aursjø-06/delområde 7/R-2025.</p>

101441	<p>Lokalitet fra steinbrukende tid, beliggende på en flate helt nede ved vannet på vestsiden av og i NV-del mot midtre del av innsjøen Gautsjøen. Lokaliteten strekker seg fra vannkanten i Ø opp til en høy, rett bergknaus i S. Dette beltet utgjør her hele reguleringssonen, som er spesielt smalt i dette området. Det er i tillegg lave bergknauser innenfor lokaliteten. Lokaliteten ble påvist ved observasjon av mye kokstein i selve overflaten, derimot ingen egentlige koksteinskonsentrasjoner. Det var spesielt mye kokstein i øvre og søndre del av lokaliteten, rett nedenfor bergknausen, se nedenstående. Det ble ikke observert artefakter under registreringen. Lokaliteten er ikke tilfredsstillende avgrenset i terrenget, men utstrekningen på arealet med synlige funn i overflaten er målt til ca. 55 m N-S (langsmed vannkanten) x 38 m Ø-V (fra vannet til bergknausen). Lokaliteten er naturlig avgrenset mot den høye bergknausen i S, som samtidig utgjør reguleringsgrensen i dette området. Lokaliteten kan også ha en større utstrekning. Koksteinen var synlig i overflaten i et svært oversandet/gruset område som dekker hele lokaliteten, samt terrenget rundt. Det er også mye rullestein innenfor/ved lokaliteten. Lokaliteten virker i tillegg omrotet, sannsynligvis av bølgeslag, noe den store mengden kokstein i øvre del ved bergknausen kan indikere. Mye tyder på at kokstein er forflyttet (skylt opp) av bølgeslag inn mot knausen. Det er mulig at funnførende områder kan ligge tildekt under de sekundært deponerte sand/grusmassene som er overlagret som en følge av vassdragsreguleringen. Det er ingen partier med synlige utvaskings-/anrikningslag, dvs. hvor opprinnelig markoverflate/torvdekke er utvasket/erodert, innenfor lokaliteten. Det er ikke tatt prøvestikk. En ditto lokalitet ligger like S for denne lokaliteten (ID 101452). Løpenummer under registreringen: Aursjø-06/delområde 7/R-2010.</p>
101442	<p>Funnsted fra steinbrukende tid, beliggende et lite stykke overfor vannkanten (ca. 25 m) og helt øverst i reguleringssonen på østsiden og i midtre del av innsjøen Gautsjøen, i midtpartiet av et langsmalt nes like V for Svartvike. Lokaliteten ligger like nedenfor en loddrett, høy bergknaus, som utgjør grensa mot reguleringssonen. Denne sonen er smal i dette området. Funnstedet ble påvist ved observasjon av et enkelt vannrullet kvartsittavslag i selve overflaten. Det ble ikke observert øvrige artefakter og/eller kokstein under registreringen. Funnstedet er ikke nærmere avgrenset i terrenget. Det ene artefaktet var synlig i overflaten innenfor et svært oversandet/gruset område, som utgjør sekundært deponerte masser som en følge av vassdragsreguleringen. Lokaliteten er generelt svært omrotet, som en følge av bølgeslag som har slått opp mot den høye bergknausen som som nevnt utgjør reguleringsgrensen. En kunne se avtrykk etter flere bølgevifter i sanda. Det faktum at avslaget var vannrullet, viser også at området er utsatt for bølger. Det var i tillegg mye stor/mindre naturlig stein i området. Det er sannsynlig at funnførende områder kan ligge tildekt under de sekundært deponerte massene, som er spesielt massive i dette området. Det er derav mulig at artefaktet utgjør en del av en opprinnelig lokalitet på stedet. Det er ingen partier med synlige utvaskings-/anrikningslag, dvs. hvor opprinnelig markoverflate/torvdekke er utvasket/erodert, innenfor området. Det er ikke tatt prøvestikk. En lokalitet fra steinbrukende tid ligger et stykke S for funnstedet (ID 101446). Løpenummer under registreringen: Aursjø-06/delområde 7/R-2017.</p>
101443	<p>Lokalitet fra steinbrukende tid, beliggende på en høyereliggende flate/rygg ovenfor vannkanten (ca. 60-70 m ned til vannet) på vestsiden av og i NV-del av innsjøen Gautsjøen, et stykke N for Krossodden. Lokaliteten ble påvist ved observasjon av kokstein i selve overflaten. Det var et enkelt område med konsentrert kokstein og forøvrig spredt kokstein innenfor lokaliteten. To kvartsittavslag ble funnet i overflaten ved området med konsentrert kokstein. Det er mulig dette utgjør en koksteinskonsentrasjon (struktur), men det var vanskelig å fastsette sikkert da området var sterkt oversandet/gruset. Lokaliteten er ikke tilfredsstillende avgrenset i terrenget, men utstrekningen på arealet med synlige funn i overflaten er målt til ca. 20 m NV-SØ x 10 m NØ-SV. Lokaliteten har sannsynligvis en større utstrekning. Kokstein og artefakter var synlig i overflaten i et totalt oversandet/gruset område som dekker hele lokaliteten, samt terrenget rundt. Det er mulig at funnførende områder kan ligge tildekt under disse sekundært deponerte sand/grusmassene som er overlagret som en følge av vassdragsreguleringen. I tillegg var partiet ned mot vannet dekt av mye rullestein. Det er ingen partier med synlige utvaskings-/anrikningslag, dvs. hvor opprinnelig markoverflate/torvdekke er utvasket/erodert, innenfor lokaliteten. Det er ikke tatt prøvestikk. Løpenummer under registreringen: Aursjø-06/delområde 7/R-2002.</p>

101445	<p>Funnsted for skaffurekølle, innenfor en flate relativt høyt oppe i reguleringssonen et stykke overfor en stor vik rett sør for Krossodden, på vestsiden av og i NV-del av innsjøen Gautsjøen. Funnstedet er til dels omkranset av bergknauser og ligger like sør for en bekk som renner ned til nevnte vik og videre ut i Gautsjøen. Kølla ble funnet av Sverre Kveum, Lesja den 24.07.2006. Den lå like i overflaten blant naturlig stein og grus på flaten. Kveum påviste funnstedet til arkeolog i Oppland fylkeskommune den 22.08.2006, hvorpå det ble registrert og kartfestet. Skaffurekølla er en typisk type D-kølle, jfr. typologi i Svenvik 1988 etter Indreko 1956, se kilder. Den er av hard bergart og relativt stor, med knuse/-slipespor i endene og med en kraftig rille i midtpartiet. Den er tilnærmet hel og lite skadet. Kveum oppbevarer kølla pr. i dag. Det foreligger foto av kølla i Oppland fylkeskommune og på Kulturhistorisk museum, som en del av Aursjøenprosjektet sin fotodokumentasjon/-arkiv. Det er ikke observert øvrige artefakter og/eller kokstein på eller ved funnstedet. Funnstedet er ikke nærmere avgrenset, men digitalt kartfestet under nevnte befarig. Flaten der funnet er gjort utgjør en del av en større bølgeslagssone i denne øvre delen av reguleringssonen. Undergrunnen virker generelt utvasket/erodert og omrotet av bølgeslag. Det er mulig at kølla kan ha blitt noe forflyttet som et resultat av disse prosessene, men den har sannsynligvis ikke forflyttet seg langt fra opprinnelig deponeringssted. Det er en mulighet for at videre funnførende områder kan ligge tildekt under steinen/grusen på funnstedet og at derved kølla kan ha sammenheng med en opprinnelig lokalitet på stedet. Dette er derimot ikke nærmere undersøkt. Det er ingen partier med synlige utvaskings-/anrikningslag, dvs. hvor opprinnelig markoverflate/torvdekke er utvasket/erodert, innenfor området. Det er ikke tatt prøvestikk. En stor lokalitet fra steinbrukende tid ligger i vika ikke langt Ø for funnstedet (ID 101430). To ditto lokaliteter er registrert videre sørover (ID 101434, ID 101427). I tillegg er det gjennom årene innsamlet diverse løsfunn fra steinbrukende tid på/ved Krossodden, hvorav flere er innlevert til Kulturhistorisk museum høsten 2006 (i regi av Aursjøenprosjektet). Det er sannsynlig at skaffurekølla har sammenheng med disse lokalitetene/funnene. Løpenummer under registreringen: Aursjø-06/delområde 7/R-2026.</p>
101446	<p>Lokalitet fra steinbrukende tid, beliggende et lite stykke overfor vannkanten på østsiden og i midtre del av innsjøen Gautsjøen, i ytre/S-del av et langsmalt nes like V for Svartvike. Lokaliteten ligger like nedenfor en loddrett, høy bergknaus, som utgjør grensa mot reguleringssonen. Denne sonen er smal i dette området. Lokaliteten ble påvist ved observasjon av enkelte forekomster av svært spredt kokstein i selve overflaten. Lokaliteten er ikke tilfredsstillende avgrenset i terrenget, men utstrekningen på arealet med synlige kokstein i overflaten er målt til ca. 25 m &quot;i linje&quot; N-S. Utstrekningen Ø-V lot seg ikke definere pga. mangelen på synlige funn i overflaten. Lokaliteten virker liten, men kan samtidig ha en større utstrekning. Koksteinen var synlig i overflaten innenfor et svært oversandet/gruset område, som utgjør sekundært deponerte masser som en følge av vassdragsreguleringen. Lokaliteten virker generelt svært omrotet, sannsynligvis av bølgeslag som har slått opp mot den høye bergknausen som som nevnt utgjør reguleringsgrensen. Det er sannsynlig at funnførende områder kan ligge tildekt under de sekundært deponerte massene, som er spesielt massive i dette området. Det er ingen partier med synlige utvaskings-/anrikningslag, dvs. hvor opprinnelig markoverflate/torvdekke er utvasket/erodert, innenfor lokaliteten. Det er ikke tatt prøvestikk. Et funnsted fra steinbrukende tid ligger et stykke N for denne lokaliteten (ID 101442). Løpenummer under registreringen: Aursjø-06/delområde 7/R-2016.</p>
101447	<p>Lokalitet fra steinbrukende tid, beliggende ved vannkanten i en liten vik på vestsiden av og omlag i midtre del av innsjøen Gautsjøen, helt i nordre del av Fiskeviki/Skjervike. Lokaliteten er til dels omkranset av bergknauser. Lokaliteten ble påvist ved observasjon av spredt kokstein i selve overflaten. Det ble ikke observert artefakter under registreringen. Lokaliteten er ikke tilfredsstillende avgrenset i terrenget, men utstrekningen på arealet med synlige kokstein i overflaten er målt til ca. 20 m NØ-SV x 10 m Ø-V (i retning vannet). Lokaliteten kan ha en større utstrekning. Koksteinen var synlig i overflaten i et til dels oversandet område som dekker store deler av lokaliteten, samt terrenget rundt. Det er mulig at funnførende områder kan ligge tildekt under disse sekundært deponerte sandmassene som er overlågret som en følge av vassdragsreguleringen. I tillegg synes lokaliteten å være skadet/omrotet av bølgeslag.</p>

	<p>Det er ingen partier med synlige utvaskings-/anrikningslag, dvs. hvor opprinnelig markoverflate/torvdekke er utvasket/erodert, innenfor lokaliteten. Det er ikke tatt prøvestikk. En ditto lokalitet ligger like S for lokaliteten (ID 101435). Løpenummer under registreringen: Aursjø-06/delområde 7/R-2001.</p>
101449	<p>Koksteinskonsentrasjon, beliggende et lite stykke overfor vannkanten/i øvre del av reguleringssonen på vestsiden og i midtre del av innsjøen Gautsjøen, omlag midt i mellom Krossodden i N og Fiskeviki/Skjervike i S. Koksteinskonsentrasjonen var relativt stor, tilnærmet sirkulær og var helt dekket av kokstein (skjørbrønt stein) i overflaten, derav mye stor kokstein. Mål; ca. 2 x 2 m i diameter. Det ble gravd et snitt ned til undergrunnen i 1/4 del av strukturen. Massene i strukturen, under det øverste koksteinslaget, besto av et ca. 25 cm tykt sand/gruslag med jernutfelling. Det var ikke kokstein i dette laget, kun i selve overflaten. Det ble heller ikke observert lagskiller og/eller intensjonelle nedgravninger i profilen. Strukturen var med andre ord grunn, med kun et øvre koksteinslag. Det ble ikke observert øvrige strukturer og/eller kokstein eller artefakter i området. Strukturen var synlig i overflaten i et svært oversandet/gruset område/terreng. Det er mulig at videre funnførende områder kan ligge tildekt under disse massene, som er overlågt som en følge av vassdragsreguleringen. Det er derav mulig at det skjuler seg et materiale av boplasskarakter under disse lagene, noe koksteinskonsentrasjonen muligens kan indikere. Det er ingen partier med synlige utvaskings-/anrikningslag, dvs. hvor opprinnelig markoverflate/torvdekke er utvasket/erodert, innenfor området. Det er ikke tatt prøvestikk. En lokalitet fra steinbrukende tid ligger ikke langt Ø for strukturen (ID 101454). En ditto lokalitet ligger et stykke S for dette området (ID 101436). Løpenummer under registreringen: Aursjø-06/delområde 7/R-2027.</p>
101450	<p>Lokalitet fra steinbrukende tid, beliggende i søndre del av en vid vik på østsiden og i NØ-del av innsjøen Gautsjøen, tilnærmet vis a vis Krossodden på vestsiden av innsjøen. Lokaliteten strekker seg fra vannkanten og opp til en høy bergknaus i NØ, som utgjør grensa mot reguleringssonen. Denne sonen er smal i dette området. Lokaliteten er forøvrig avgrenset av partier med store bruddstein samt bergknauser. Lokaliteten ble påvist ved observasjon av spredt kokstein, en koksteinskonsentrasjon og en konisk kjerne i flint i selve overflaten. Lokaliteten er ikke tilfredsstillende avgrenset i terrenget, men utstrekningen på arealet med synlige funn i overflaten er målt til ca. 45 m NØ-SV (fra vannkanten opp til reguleringsgrensen) x 20 m NV-SØ (på det bredeste). Lokaliteten kan samtidig ha en større utstrekning, mellom annet ble det observert noe spredt kokstein i overflaten like V og NV for lokalitetsområdet. Et belte med spredt kokstein var synlig i overflaten i nedre del av lokaliteten; langsetter til noen få meter overfor vannkanten. Det var også i dette området det ene artefaktet ble funnet. Fra dette området er lokaliteten preget av svært oversandete/grusete masser i et ca. 25 meters belte opp til den høye bergknausen som utgjør reguleringsgrensen. Det var kun enkelte spredte kokstein i dette beltet. På flaten nedenfor bergknausen var det en tydelig koksteinskonsentrasjon på ca. 1 x 1,5 m i diameter. Det ble ikke observert artefakter i tilknytning til denne. Den koniske flintkjernen indikerer bruk av plassen tilbake til mellommesolitikum. Hele lokalitetsområdet er preget av sekundært deponerte sand/grusmasser som er avsatt som en følge av vassdragsreguleringen. Lokaliteten virker i tillegg svært omrota av bølgeslag som har slått opp mot den høye bergknausen som som nevnt utgjør reguleringsgrensen. Det ble observert flere avtrykk etter bølgevifter oppover i sanden/grusen. Det ene artefaktet var derimot ikke vannrullet. Det er sannsynlig at funnførende områder kan ligge tildekt under de sekundært deponerte massene, som er spesielt massive i dette området. Det er ingen partier med synlige utvaskings-/anrikningslag, dvs. hvor opprinnelig markoverflate/torvdekke er utvasket/erodert, innenfor lokaliteten. Det er ikke tatt prøvestikk. To ditto lokaliteter ligger ikke langt NV for denne lokaliteten (ID 101433, ID 101431). Løpenummer under registreringen: Aursjø-06/delområde 7/R-2019.</p>

101451	<p>Lokalitet fra steinbrukende tid, beliggende på en flate som strekker seg fra vannkanten og et stykke oppover i terrenget, i midtre del av en vid vik på østsiden og i NØ-del av innsjøen Gautsjøen, tilnærmet skrått overfor Krossodden på vestsiden av innsjøen. Lokaliteten er omkranset av lave bergknauser og det er en stor, jordfast stein innenfor den. Lokaliteten ble påvist ved observasjon av artefakter og noe kokstein i selve overflaten. Det var mange artefakter, med en funnkonsentrasjon i SV- og nedre del av lokaliteten, ved selve vannkanten (F1). Det var også en del artefakter i NØ- og øvre del av lokaliteten, derav en flateretusjert kvartsittpil med rett basis (F2), se forøvrig funnreferanse. Det er kun observert noe kokstein helt i NØ-del av lokaliteten. Lokaliteten gir inntrykk av å være funnrik. Lokaliteten er ikke tilfredsstillende avgrenset i terrenget, men utstrekningen på arealet med synlige funn i overflaten er målt til ca. 50 m NØ-SV x 20 m Ø-V (på det bredeste). Lokaliteten har sannsynligvis en større utstrekning. Både selve lokaliteten og terrenget rundt er preget av sekundært deponerte sand/grusmasser som er avsatt som en følge av vassdragsreguleringen. Det er sannsynlig at funnførende områder kan ligge tildekt under de sekundært deponerte massene. Det er ingen partier med synlige utvaskings-/anrikningslag, dvs. hvor opprinnelig markoverflate/torvdekke er utvasket/erodert, innenfor lokaliteten. Det er ikke tatt prøvestikk. En ditto lokalitet ligger like NNV for denne lokaliteten (ID 101440). Et funnsted fra steinbrukende tid ligger et stykke SØ for den (ID 101437). Løpnummer under registreringen: Aursjø-06/delområde 7/R-2024.</p>
101452	<p>Lokaliteten ligger på en flate helt nede ved vannet på vestsiden av og i NV-del mot midtre del av innsjøen Gautsjøen. Lokaliteten strekker seg fra vannkanten i Ø opp til høye, rette bergknauser i V. Dette beltet utgjør her hele reguleringssonen, som er spesielt smalt i dette området. Lokaliteten ble påvist ved observasjon av mye kokstein i selve overflaten, derimot ingen egentlige koksteinskonsentrasjoner. Det var spesielt mye kokstein i vestre og øvre del av lokaliteten, rett nedenfor bergknausene, se nedenstående. Det ble ikke observert artefakter under registreringen. Lokaliteten er ikke tilfredsstillende avgrenset i terrenget, men utstrekningen på arealet med synlige funn i overflaten er målt til ca. 60 m N-S (langsmed vannkanten) x 20 m Ø-V (fra vannet til bergknausene). Dette utgjør et langsmalt område, jfr. den naturlige avgrensningen av lokaliteten mot bergknausene, som samtidig utgjør reguleringsgrensen i dette området. Lokaliteten kan også ha en større utstrekning. Koksteinen var synlig i overflaten innenfor et oversandet/gruset område som dekker store deler av lokaliteten, samt terrenget rundt. Nede ved vannkanten er partier av lokaliteten i tillegg tildekket av rester etter opprinnelig torvdekke. Lokaliteten virker i tillegg omrotet, sannsynligvis av bølgeslag, noe den store mengden kokstein i øvre del ved bergknausene kan indikere. Mye tyder på at kokstein er forflyttet (skylt opp) av bølgeslag inn mot knausene. Det er mulig at funnførende områder kan ligge tildekt under de sekundært deponerte sand/grusmassene som er overlagret som en følge av vassdragsreguleringen, og/eller under restene av torvdekke på deler av lokaliteten. Det er ingen partier med synlige utvaskings-/anrikningslag, dvs. hvor opprinnelig markoverflate/torvdekke er utvasket/erodert, innenfor lokaliteten. Det er ikke tatt prøvestikk. En ditto lokalitet ligger like N for denne lokaliteten (ID 101441). Løpnummer under registreringen: Aursjø-06/delområde 7/R-2009.</p>
101453	<p>Funnsted stor kvartsittkjerne, beliggende like overfor en bred vik på vestsiden av og i NV-del av innsjøen Gautsjøen (ca. 20-25 m fra vannet), ikke langt N for Krossodden. Artefaktet lå like i overflaten, helt eksponert, i et svært overgruset område. Råmaterialet er svart, helt finkornet kvartsitt, se funnreferanse. Det er mulig at artefaktet kan ha blitt noe forflyttet pga. bølgeslag etc., men det er trolig ikke flyttet langt. Det er observert enkelte, svært spredte kokstein i området rundt, derimot ingen klart definerte lokaliteter. Funnstedet er ikke nærmere avgrenset i terrenget. Det er mulig at funnførende områder, derav muligens en lokalitet, kan ligge tildekt under sekundært deponerte sand/grusmasser som er overlagret som en følge av vassdragsreguleringen, både på og rundt selve funnstedet. Det er ingen partier med synlige utvaskings-/anrikningslag, dvs. hvor opprinnelig markoverflate/torvdekke er utvasket/erodert, i området. Det er ikke tatt prøvestikk. Løpnummer under registreringen: Aursjø-06/delområde 7/R-2004.</p>

101454	<p>Lokalitet fra steinbrukende tid/mulig knakkeplass, beliggende ved vannet på vestsiden og i midtre del av innsjøen Gautsjøen, omlag midt i mellom Krossodden i N og Fiskeviki/Skjervike i S. Flere artefakter er funnet i selve overflaten innenfor et lite område med naturlig stein, til dels også store stein, samt sand/grusmasser. Artefaktene består av avslag i samme råstoff; svart, finkornet kvartsitt, se funnreferanse. Det er ikke observert kokstein ved selve funnstedet. På grunnlag av at avslagene lå relativt samlet og at de består av samme type råstoff, samt mangelen på kokstein og andre boplassindikerende faktorer, er en mulig tolkning at det dreier seg om en knakkeplass. Funnområdet er ikke tilfredsstillende avgrenset i terrenget, men utstrekningen på arealet med synlige funn i overflaten er målt til ca. 8 m N-S x 17 m Ø-V. Området kan ha en større utstrekning. Funnene var synlig i overflaten i et svært steinete og oversandet/gruset område/terreng. Det er mulig at funnførende områder kan ligge tildekt under disse massene, som er overlagret som en følge av vassdragsreguleringen. Det er derav mulig at det skjuler seg et materiale av boplasskarakter under disse lagene. Avslagene kan muligens indikere dette, uavhengig av tolkning til knakkeplass eller ikke. Det er ingen partier med synlige utvaskings-/anrikningslag, dvs. hvor opprinnelig markoverflate/torvdekke er utvasket/erodert, innenfor området. Det er ikke tatt prøvestikk. En koksteinskonsentrasjon ligger ikke langt V for funnområdet (ID 101449). En lokalitet fra steinbrukende tid ligger et stykke S for funnområdet (ID 101436). Løpenummer under registreringen: Aursjø-06/delområde 7/R-2012.</p>
101455	<p>Lokalitet fra steinbrukende tid, beliggende på en flate et stykke overfor vannet (ca. 60 m overfor) på vestsiden av og i NV-del mot midtre del av innsjøen Gautsjøen. Det er lave bergknauser innenfor og rundt lokaliteten. Lokaliteten ble påvist ved observasjon av to nærliggende koksteinsansamlinger samt spredt kokstein i selve overflaten. Det ble ikke observert artefakter under registreringen. Lokaliteten er ikke tilfredsstillende avgrenset i terrenget, men utstrekningen på arealet med synlige funn i overflaten er målt til ca. 15 m N-S x 25 m Ø-V. Lokaliteten har sannsynligvis en større utstrekning. Koksteinskonsentrasjoner og kokstein var synlig i overflaten i et svært oversandet/gruset område som dekker hele lokaliteten, samt terrenget rundt. Lokaliteten virker i tillegg omrotet av bølgeslag, som kan ha forflyttet (skylt opp) i alle fall deler av koksteinen opp i terrenget. Det er mulig at funnførende områder kan ligge tildekt under de sekundært deponerte sand/grusmassene som er overlagret som en følge av vassdragsreguleringen. Det er ingen partier med synlige utvaskings-/anrikningslag, dvs. hvor opprinnelig markoverflate/torvdekke er utvasket/erodert, innenfor lokaliteten. Det er ikke tatt prøvestikk. To ditto lokaliteter ligger ikke langt NV for denne lokaliteten (ID 101452, ID 101441). Løpenummer under registreringen: Aursjø-06/delområde 7/R-2011.</p>
101464	<p>Funnsted for stor kvartsskraper fra steinbrukende tid. Funnet er gjort i overflaten ved vannkanten i NØ-enden av innsjøen Gautsjøen, ikke langt fra utløpsosen til elva mellom Gautsjøen og Grynningen. Kvartsskraperen ble funnet for mange år siden under lav vannstand av Tor Einbu, Otta. Funnstedet er meget omtrentlig kartfestet etter kartanvisning fra finner. Løpenummer under registreringen: Aursjø-06/delområde 6/R-1061.</p>
101465	<p>Funnsted fra steinbrukende tid, beliggende på en flate et stykke overfor/i øvre del av terrenget på NØ-siden av elva som forbinder innsjøene Grynningen og Gautsjøen, et stykke sør for innløpsosen til Grynningen. Flaten funnet er gjort på et relativt stor og omkranset av bergknauser i NNV-V-SV-SØ. Kun åpent terreng mot S, hvor flaten fortsetter. Funnet, et enkelt avslag i kvartsitt, lå i selve overflaten og på et sandlag (muligens sekundært deponert, se nedenstående). Det ble ikke observert flere artefakter eller kokstein i området under registreringen. Funnstedet er ikke nærmere avgrenset. Det ble ikke tatt prøvestikk. Det er mulig at funnførende områder kan ligge tildekt under sekundært deponerte sandmasser som preger terrenget ved og rundt funnstedet forøvrig. Det er også bevart rester av torvdekke spredtvis ved funnstedet. Det er mulig at funn kan ligge intakt også under disse lagene. Løpenummer under registreringen: Aursjø-06/delområde 6/R-1014.</p>

101466	<p>Lokalitet fra steinbrukende tid, beliggende på en flate ved vannkanten i midtre del av en stor odde i NØ-del av innsjøen Gautsjøen, og et stykke S for utløpsosen til elva mellom Gautsjøen og Grynningen. Flaten er omkranset av bergknauser, men med noe åpne partier N-over/innover i terrenget. Fra lokaliteten er det vid utsikt SØ-over Gautsjøen. Lokaliteten ble påvist ved observasjon av flere små koksteinskonsentrasjoner og enkelte spredte koksein i selve overflaten. Koksteinskonsentrasjonene er sirkulære mot ovale og mellom 1 til 3 m i diameter. Lokaliteten er ikke tilfredsstillende avgrenset i terrenget, men utstrekningen på arealet med synlige funn i overflaten er målt til ca. 17 m N-S x 45 m Ø-V. Det ble ikke observert artefakter under registreringen. Lokaliteten har sannsynligvis vært stor og kan opprinnelig ha dekket hele odden. Koksteinskonsentrasjoner og spredt kokstein var synlig i overflaten i et svært oversandet område som dekker hele odden og også terrenget ovenfor denne. Det er mulig at funnførende områder kan ligge tildekt under disse sekundært deponerte sandmassene som er overlagret som en følge av vassdragsreguleringen. Det er ingen partier med synlige utvaskings-/anrikningslag, dvs. hvor opprinnelig markoverflate/torvdekke er utvasket/erodert, innenfor lokaliteten. Det er ikke tatt prøvestikk. En ditto lokalitet ligger like NØ for lokaliteten (ID 101468) og ytterligere en lokalitet ligger et stykke NØ for denne igjen (ID 101472). Løpenummer under registreringen: Aursjø-06/delområde 6/R-1029.</p>
101467	<p>Lokalitet fra steinbrukende tid, beliggende på en stor kolle/høydedrag overfor og et stykke SØ for elva Merrra, som renner ut på vestsiden av elva som forbinder innsjøene Grynningen og Gautsjøen, og i SV-del av dette elveleiet ikke langt N for utløpsosen av Gautsjøen. Lokaliteten ligger mao ved et større elvemøte. Kollen er en naturlig grusrygg, med stein, grus og sand i overflaten. Den flater ut i N-del, og avgrenses her av bergknauser. Lokaliteten ble påvist ved observasjon av artefakter og spredte kokstein i selve overflaten på toppen av kollen. I tillegg var det 5-6 små koksteinskonsentrasjoner i kollens V-del/ved kanten ned mot vannet. Koksteinskonsentrasjonene er sirkulære mot ovale i formen og mellom 1 til 3 m i diameter. Lokaliteten er ikke tilfredsstillende avgrenset i terrenget, men utstrekningen på arealet med synlige funn i overflaten er målt til ca. 90 m NV-SØ x 27 m NØ-SV. Lokaliteten gir inntrykk av å være stor og funnrik. Funnførende område dekker både hele toppen/flaten og deler av skråningene til kollen. På selve toppen/flaten er det noen synlige partier med utvaskings-/anrikningslag; opprinnelig markoverflate/torvdekke i dette området var utvasket/erodert grunnet vassdragsreguleringen. Innenfor disse partiene lå artefakter og kokstein eksponert i selve overflaten, og det var også her mesteparten av funnene ble gjort. Det er mulig at videre funnførende områder kan ligge tildekt under stein, grus og sand som som nevnt preger overflaten på kollen forøvrig. Det er ikke tatt prøvestikk. Det er registrert i alt syv nærliggende lokaliteter fra steinbrukende tid i dette området (inkl. denne). De øvrige seks lokalitetene har ID-nr.; ID 101486, ID 101521, ID 101522, ID 101481, ID 101470, ID 101501. Løpenummer under registreringen: Aursjø-06/delområde 6/R-1042.</p>
101468	<p>Lokalitet fra steinbrukende tid, beliggende på en flate ved vannkanten i østre del av en stor odde i NØ-del av innsjøen Gautsjøen, og et stykke S for utløpsosen til elva mellom Gautsjøen og Grynningen. En mindre elv renner ut i Gautsjøen like øst for lokaliteten. Flaten er omkranset av bergknauser i Ø og V, og med åpne partier N-over/innover i terrenget. Fra lokaliteten er det vid utsikt sørover Gautsjøen. Lokaliteten ble påvist ved observasjon av flere små koksteinskonsentrasjoner og enkelte spredte koksein i selve overflaten. Koksteinskonsentrasjonene er sirkulære mot ovale og mellom 1 til 3 m i diameter. En større koksteinskonsentrasjon ligger i øvre del av lokaliteten og fire mindre koksteinskonsentrasjoner ligger nærmest på rekke i nedre del ned mot vannet. Det ble i tillegg funnet/innsamlet enkelte artefakter som lå direkte på overflaten innenfor lokaliteten. I tillegg ble det funnet et enkelt kvartsittavslag i overflaten et lite stykke NØ for lokaliteten, noe som kan tilsa at lokaliteten har en videre utstrekning. Lokaliteten er ikke tilfredsstillende avgrenset i terrenget, men utstrekningen på arealet med synlige funn i overflaten er målt til ca. 30 m N-S x 35 m Ø-V. Lokaliteten har sannsynligvis vært stor og kan opprinnelig ha dekket hele odden. Koksteinskonsentrasjoner og spredt kokstein var synlig i overflaten i et svært oversandet område som dekker hele odden og også terrenget ovenfor denne. I tillegg er det bevart partier med rester av opprinnelig torvdekke både innenfor og i terrenget</p>

	<p>ovenfor/N-for lokaliteten. Det er mulig at funnførende områder kan ligge tildekt under disse sekundært deponerte sandmassene som er overlagret som en følge av vassdragsreguleringen og/eller under rester av opprinnelig torvdekke. Det er ingen partier med synlige utvaskings-/anrikningslag, dvs. hvor opprinnelig markoverflate/torvdekke er utvasket/erodert, innenfor lokaliteten. Det er ikke tatt prøvestikk. En ditto lokalitet ligger like SV for lokaliteten (ID 101466). Ytterligere en lokalitet ligger et stykke NØ for lokaliteten (ID 101472). Løpenummer under registreringen: Aursjø-06/delområde 6/R-1030.</p>
101469	<p>Lokalitet fra steinbrukende tid, beliggende på et høydedrag/en stor flate ved vannkanten på NØ-siden av elva som forbinder innsjøene Grynningen og Gautsjøen, et stykke nord for innløpsosen til Grynningen. Lokaliteten har opprinnelig vært omkranset av vann både mot vest, øst og sørøst (jfr. flyfoto av det opprinnelige landskapet fra 1949). Både innenfor og rundt lokaliteten er det flere lave bergknauser, derav en stor N-S-gående bergknaus som skråner ned mot elva. Lokaliteten ble registrert av Oppland fylkeskommune hhv. 29.06. og 05.07.06 og er nærmere undersøkt av Kulturhistorisk museum i tiden... FØR INN, se kilder. Museets undersøkelser besto i hhv. innsamling og dokumentasjon av synlige artefakter i overflaten og utgravninger innenfor utvalgte delområder innenfor lokaliteten. Lokaliteten ble funnet ved observasjon av artefakter og kokstein som lå spredt i selve overflaten, innenfor flere delområder av lokaliteten. I tillegg var det i alt syv synlige sirkulære mot ovale koksteinskonsentrasjoner innenfor lokaliteten, med en viss spredning, men med en konsentrasjon i NØ-del. Gjennomsnittlige mål på koksteinskonsentrasjonene er mellom 1 til 3 m i diameter. Det ble funnet artefakter i og ved koksteinskonsentrasjonene, men også utenom disse. Lokaliteten var funnrisk med synlige artefakter over hele høydedraget, muligens også noe utover dette. Råstoffvariasjonen var stor, med både flint, jaspis og ulike kvartsitter, se funnreferanse. Under registreringen den 05.07.06 ble det innsamlet funn i overflaten fra i alt 14 steder innenfor lokaliteten, med en særlig innsamling av funn i N-del, samt noe innsamling i NØ-del og noe innsamling i S-del. En enkel skisse over lokaliteten med bergknauser, koksteinskonsentrasjoner og angivelse av disse funnstedene foreligger i Oppland fylkeskommune sin rapport, se kilder. Lokaliteten er ikke tilfredsstillende avgrenset i terrenget, men utstrekningen på arealet med synlige funn i overflaten er målt til ca. 60 m N-S x 40 m Ø-V. Lokaliteten kan ha en større utstrekning. Artefakter, kokstein og koksteinskonsentrasjoner lå direkte på synlige utvaskings-/anrikningslag; opprinnelig markoverflate/torvdekke på selve lokaliteten var til dels utvasket/erodert grunnet vassdragsreguleringen. Samtidig er det mulig at funnførende områder kan ligge tildekt under sekundært deponerte sand/grusmasser som preger terrenget både innenfor og rundt lokaliteten forøvrig. Lokaliteten bærer preg av å være stor, og har muligens fungert som en form for basislokalitet. Samtidig viser materialet til gjentatte besøk i flere faser/perioder av steinbrukende tid. Funn av jaspis er sjeldent i regionen, og kan vise mot kontakter mot regioner øst for Glomma i Hedmark, eller evt. til andre regioner med jaspis, som Trøndelag. Et større fangstgropanlegg for rein ligger NV for lokaliteten (ID 102113). Løpenummer under registreringen: Aursjø-06/delområde 6/R-1015.</p>
101470	<p>Lokalitet/mulig knakkeplass fra steinbrukende tid, beliggende på en stor grusrygg ovenfor/SØ for elva Merra, ikke langt fra der denne elva renner ut på vestsiden av elva som forbinder innsjøene Grynningen og Gautsjøen, og i SV-del av dette elveleiet ikke langt N for utløpsosen av Gautsjøen. Lokaliteten ligger mao ved et større elvemøte. Lokaliteten ble påvist ved observasjon av artefakter og kokstein i overflaten. Innenfor et lite, konsentrert område i S-del av grusryggen lå flere store kvartsittavslag relativt samlet, se funnreferanse. En sannsynlig tolkning er at det er en knakkeplass, og at avslagene samlet sett representerer en enkelt hendelse på stedet. Det var relativt få og spredte kokstein på grusryggen, men med en mindre konsentrasjon i den SV-skråningen. Lokaliteten er ikke tilfredsstillende avgrenset i terrenget, men utstrekningen på arealet med synlige funn i overflaten er målt til ca. 20 m N-S x 40 m Ø-V. På grusryggen er det enkelte synlige partier med utvaskings-/anrikningslag; opprinnelig markoverflate/torvdekke i dette området var utvasket/erodert grunnet vassdragsreguleringen. Det er også mye naturlig stein og grus/sand i området, sannsynligvis elveavsetninger. Innenfor disse partiene lå artefakter og kokstein</p>

	<p>eksponert i selve overflaten, og det var også her alle funnene ble gjort. Det er sannsynlig at videre funnførende områder kan ligge tildekt under sekundært deponerte sandmasser som preger terrenget ved og rundt lokaliteten forøvrig. Dette er overlagrete masser som en følge av reguleringen. Det er ikke tatt prøvestikk. Det er registrert i alt syv nærliggende lokaliteter fra steinbrukende tid i dette området (inkl. denne). De øvrige seks lokalitetene har ID-nr.: ID 101467, ID 101486, ID 101521, ID 101522, ID 101481, ID 101501. Løpenummer under registreringen: Aursjø-06/delområde 6/R-1047.</p>
101471	<p>Lokalitet fra steinbrukende tid, beliggende på den første brinken nærmest elvebredden på østsiden av elva som forbinder innsjøene Grynningen og Gautsjøen, og i SV-del av elveleiet et stykke N for utløpsosen av Gautsjøen. Lokaliteten ble først funnet av Aud Hole, Lesja ved observasjon av artefakter og kokstein i overflaten. Hole viste stedet til arkeolog i Oppland fylkeskommune den 27.07.06, hvorav det ble registrert og kartfestet. Det var både flere mindre konsentrasjoner med kokstein og spredte kokstein langsetter brinken ved elva. Det var spesielt mye kokstein i lokalitetens N-del, der det også var en viss konsentrasjon av artefakter. Det var også noe avslag, derav et fragment av en skiferpil, i lokalitetens S-del. Lokaliteten er ikke tilfredsstillende avgrenset i terrenget, men utstrekningen på arealet med synlige funn i overflaten er målt til ca. 50 m N-S (langs elvebredden) x 15 m Ø-V (på det bredeste fra brinken og innover flaten). Lokaliteten gir inntrykk av å være stor, og den kan ha en større utstrekning, se nedenstående. Artefakter og kokstein lå direkte på synlige utvaskings-/anrikningslag; opprinnelig markoverflate/torvdekke var utvasket/erodert grunnet vassdragsreguleringen. Lokaliteten synes svært utvasket. Det var også mye store rullestein på og ved lokaliteten, sannsynligvis avsatt av elva. Lokaliteten er også til dels utrast i området nærmest brinken, der terrenget skråner ned mot elva. Bølgeslag sammen med kunstig heving av vannstanden har medført utrasing av sand/grusmasser, derav deler av lokaliteten. Samtidig er det mulig at funnførende områder kan ligge tildekt under rester av opprinnelig torvdekke som fortsetter fra det eksponerte området og lenger inn på flaten/østover samt også N- og S-for lokaliteten. Det var også små partier med bevart torvdekke innenfor selve lokaliteten. Det er sannsynlig at dette torvlaget dekker over funnførende områder. Det er ikke tatt prøvestikk. En ditto lokalitet ligger ved elvebredden et stykke N for denne lokaliteten (ID 101524). Begge lokalitetene ligger innenfor området til et større fangstgropanlegg for rein (ID 102114). Løpenummer under registreringen: Aursjø-06/delområde 6/R-1058.</p>
101472	<p>Lokalitet fra steinbrukende tid, beliggende på en stor flate innerst og i NØ-del av en stor odde i NØ-del av innsjøen Gautsjøen, og et stykke S for utløpsosen til elva mellom Gautsjøen og Grynningen. Lokaliteten strekker seg fra selve vannkanten og opp til en høy bergknaus i N-NØ, som danner grensa mot reguleringssonen/høyeste regulerte vannstand. I dette området er reguleringssonen smal. Lokaliteten er omkranset av flere bergknauser mot Ø. Partiet/flatene V for lokaliteten er svært oversandet/overtorvet. Det er i tillegg mindre bergknauser innenfor selve lokaliteten. En mindre elv renner ut i Gautsjøen i Ø-del av lokaliteten. Fra lokaliteten er det vid utsikt sørover Gautsjøen. Lokaliteten ble påvist ved observasjon av artefakter og spredt kokstein i selve overflaten. Det var spesielt to tydelige funnkonsentrasjoner, hhv. i NØ-del og i NV-del av lokaliteten. I NV-del grenser funnene helt opp mot den høye bergknausen som danner grensa mot reguleringssonen. Lokaliteten er ikke tilfredsstillende avgrenset i terrenget, men utstrekningen på arealet med synlige funn i overflaten er målt til ca. 90 m NV-SØ x 40 m NØ-SV. Lokaliteten kan ha en større utstrekning. Sannsynligvis har den vært stor og funnrik og kan opprinnelig ha dekket hele odden. Artefakter og kokstein var synlig i overflaten i et svært oversandet område som dekker hele lokaliteten og også terrenget rundt. Det er mulig at funnførende områder kan ligge tildekt under disse sekundært deponerte sandmassene som er overlagret som en følge av vassdragsreguleringen. Det er ingen partier med synlige utvaskings-/anrikningslag, dvs. hvor opprinnelig markoverflate/torvdekke er utvasket/erodert, innenfor lokaliteten. Det er ikke tatt prøvestikk. Lokaliteten er generelt svært berørt av vassdragsreguleringen. I tillegg til nevnte overlaging av sekundære sandmasser, synes de opprinnelige massene svært omrotet av bølgeslag, spesielt i de høyest beliggende partiene av lokaliteten nærmest grensa mot reguleringssonen/høyeste regulerte vannstand. To ditto lokaliteter ligger SV for lokaliteten (ID 101468, ID 101466). Løpenummer under registreringen: Aursjø-06/delområde 6/R-1031.</p>

101476	<p>Funnsted, fragment av slipefragment i bergart, beliggende på den første brinken nærmest elvebredden på østsiden av elva som forbinder innsjøene Grynningen og Gautsjøen, og i SV-del av elveleiet et stykke N for utløpsosen av Gautsjøen. Det ble ikke observert strukturer, kokstein, kullkonsentrasjoner el.lign. ved selve funnstedet, som kunne ha vært relevant i en tolkning av datering, deponering og kontekst. Slipefragmentet lå direkte i overflaten på synlig utvaskings-/anrikningslag; opprinnelig markoverflate/torvdekke ved funnstedet var utvasket/erodert grunnet vassdragsreguleringen. Det er mulig slipefragmentet kan knyttes til en nærliggende lokalitet fra steinbrukende tid like SSV for funnstedet (ID 101524). Ikke langt NØ for funnstedet er det funnet en skiferpil fra tidlig-/mellomneolitikum (ID 101510). Samtidig ligger funnstedet innenfor området til et større fangstgropanlegg for rein (ID 102114). Løpenummer under registreringer: Aursjø-06/delområde 6/R-1059.</p>
101477	<p>Funnsted for jernfragment, beliggende et lite stykke ovenfor vannkanten på NV-siden av Gautsjøen, og et stykke S for utløpsosen til elva mellom Gautsjøen og Grynningen. Jernfragmentet ble funnet av Olaf Heitkøtter, 2667 Lesjaverk en dag midt i juni 2006. Det lå like i overflaten. Heitkøtter viste funnstedet til arkeolog i Oppland fylkeskommune den 23.08.2006, hvorav det ble registrert og kartfestet. Det understrekes at funnstedet kun er omtrentlig kartfestet, men det er uansett innenfor det rette området for funnet. Det er ikke gjort øvrige funn, observert strukturer, kokstein, kullkonsentrasjoner el.lign. som kunne ha vært relevant i en tolkning av jernfragmentets datering, deponering eller kontekst. Terrenget ved funnstedet er preget av ulike former for omdanning som en følge av vassdragsreguleringen; opprinnelig markoverflate/torvdekke er utvasket/erodert, overlagrete sekundært deponerte masser i form av sand/grus, jord/slam, rester av torvdekke etc. I området ved funnstedet er det mye rester etter anleggsvirksomheten for vassdragsreguleringen i 1940- og 50-åra, i form av forskjellige tufter, jernskrammel, flaskeskår etc. Dette området er ikke nærmere registrert. Løpenummer under registreringer: Aursjø-06/delområde 6/R-1060.</p>
101478	<p>Lokalitet fra steinbrukende tid, beliggende på en stor odde i NV-del av elva mellom Grynningen og Gautsjøen, og ved innløpsosen til Grynningen. Odden er omkranset av lave bergknauser i S, Ø og NØ, ellers åpne flater. Lokaliteten ble først funnet av Per Jordhøy, Lesja ved observasjon av mye avslag og kokstein i selve overflaten. Lokaliteten ble registrert av Oppland fylkeskommune den 23.06.06. Ved denne registreringer ble det innsamlet artefakter i selve overflaten fra i alt syv steder innenfor lokaliteten, hvorav funnposene ble nummerert fra A til H. Det ble videre tatt GPS-mål på funnstedene, som er følgende i UTM 32V: A: 0483977/6907727, B: 0483978/6907755, C: 0483981/6907748, D/E (felles): 0483992/6907759, F: 0483984/6907750, G: 0483976/6907757, H: 0484001/6907732. Lokaliteten er nærmere undersøkt av Kulturhistorisk museum i to perioder; hhv. den 23.06.06 og i tiden ... FØR INN, se kilder. Undersøkelsene besto i hhv. innsamling og dokumentasjon av synlige artefakter i overflaten og utgravninger innenfor utvalgte delområder innenfor lokaliteten. En koksteinsmødding som lå like i vannkanten ved registreringsdagen den 23.06.06 ble gravd samme dag, med Jostein Bergstøl som feltleder. Videre utgravninger ble foretatt ... i tiden ... med Eva Schaller Åhrberg som feltleder. Lokaliteten var generelt funnrisk. Artefaktene viser samlet sett mot bruk i flere perioder/faser av steinbrukende tid; feks. skiferpiler, flateretusjerte piler i kvartsitt og mye flateretusjeringsavfall i det samme materialet. To fiskesøkker, en i kleber og en i skifrig bergart, ble funnet like ved hverandre. Det var også en stor variasjon i råstoffbruk, se forøvrig funnreferanse. Funnførende område dekker hele odden og går også noe utover denne. Lokaliteten er ikke tilfredsstillende avgrenset i terrenget, men utstrekningen på arealet med synlige funn i overflaten er målt til ca. 95 m NNØ-SSV (fra vannkanten og oppover langs odden) x 45 m Ø-V (på tvers av odden). Lokaliteten kan ha en større utstrekning. Funnene lå direkte på synlige utvaskings-/anrikningslag; opprinnelig markoverflate/torvdekke var til dels utvasket/erodert grunnet vassdragsreguleringen. Lokaliteten synes svært utvasket, men likevel med mange bevarte artefakter. I tillegg til at artefaktene lå synlig på den utvaskete overflaten, viste utgravningene at det var funnførende lag også lenger ned; i hhv. koksteinsansamlinger og i utvaskings-/anrikningslaget. I lokalitetens NØ-del var det en nyere tids tuft, sannsynligvis etter anleggsperioden for vassdragsutbyggingen i 1940- og 50-åra. Det var mye jernskrot, flaskeskår etc. i og ved tufta. Denne type materiale lå også til dels spredt utover lokaliteten. Tufta representerer et inngrep i deler av</p>

	<p>lokaliteten, men synes ikke å ha skadet den i betydelig grad. Løpenummer under registreringen: Aursjø-06/delområde 6/R-1000.</p>
101479	<p>To hustuffer fra nyere tid, beliggende ved vannkanten i NV-del av en vik i NØ-del av innsjøen Gautsjøen, og et stykke S for utløpsosen til elva mellom Gautsjøen og Grynningen. Det er flere høye bergknauser innover i terrenget bakenfor vika. Den største og tydeligste hustufta er tilnærmet kvadratisk; mål ca. 6 x 7 m. Kun grunnplanet i tufta er bevart. Det er fundamentert av flere flate steinheller, som ligger på rekke både langs kantene og inni selve tufta. Det synes å ha vært en relativ enkel konstruksjon. Det er mulig det har vært en rominndeling i tufta, men eksakt inndeling var vanskelig å tolke. Inni og rundt tufta lå det mye knust vindusglass, rustne spiker etc. Rett sør for denne tufta og nærmere vannet ligger det en mindre tuft. Denne fremstår mindre tydelig i terrenget og har tilnærmet oval form; mål ca. 6 x 3-3,5 m. Grunnmuren til denne består av tørrmurt naturstein. En sannsynlig tolkning, som i alle fall kan gjelde den største tufta, er at det er brakker fra anleggsarbeidene til vassdragsreguleringen i 1940- og 50-åra. Terrenget umiddelbart rundt tuftene preges av overlaging av sekundært deponerte sand/grusmasser som er tilført som en følge av reguleringen. Løpenummer under registreringen: Aursjø-06/delområde 6/R-1028.</p>
101480	<p>Lokaliteten ligger på et smalt nes ved vannkanten på østsiden av elva som forbinder innsjøene Grynningen og Gautsjøen, og omlag i midtre del av elveleiet. Lokaliteten er tett omkranset av lave bergknauser. Lokaliteten ble funnet ved observasjon av artefakter og kokstein som lå spredt i selve overflaten, innenfor en liten &quot;lomme&quot; med grus/sand på det smale neset. Lokaliteten er ikke tilfredsstillende avgrenset i terrenget, men utstrekningen på arealet med synlige artefakter og kokstein i overflaten er målt til ca. 14 m N-S x 3 m Ø-V. Lokaliteten kan ha en større utstrekning. Funnførende områder kan ligge tildekt under sekundært deponerte sandmasser som preger terrenget ved og rundt lokaliteten forøvrig, som en følge av vassdragsreguleringen. Løpenummer under registreringen: Aursjø-06/delområde 6/R-1013.</p>
101481	<p>Lokalitet fra steinbrukende tid, beliggende på en stor grusrygg et stykke ovenfor/SØ for elva Merrå, ikke langt fra der denne elva renner ut på vestsiden av elva som forbinder innsjøene Grynningen og Gautsjøen, og i SV-del av dette elveleiet ikke langt N for utløpsosen av Gautsjøen. Lokaliteten ligger mao ved et større elvemøte og samtidig et stykke ovenfor selve elveleiet. Lokaliteten ble påvist ved observasjon av spredte kokstein i overflaten innenfor et relativt avgrenset område på grusryggen. Det var ingen egentlige koksteinskonsentrasjoner. Det ble ikke observert artefakter under registreringen. Lokaliteten er ikke tilfredsstillende avgrenset i terrenget, men utstrekningen på arealet med synlige kokstein i overflaten er målt til ca. 30 m N-S x 30 m Ø-V. På grusryggen er det enkelte synlige partier med utvaskings-/anrikningslag; opprinnelig markoverflate/torvdekke i dette området var utvasket/erodert grunnet vassdragsreguleringen. Det er også mye naturlig stein og grus i området, sannsynligvis elveavsetninger. Innenfor disse partiene lå koksteinen eksponert i selve overflaten, og det var også her funnene ble gjort. Det er sannsynlig at videre funnførende områder kan ligge tildekt under rester etter opprinnelig torvdekke og under sekundært deponerte sandmasser som preger terrenget innenfor, ved og rundt lokaliteten forøvrig. Sanden er overlagrete masser som en følge av reguleringen. Det er ikke tatt prøvestikk. Det er registrert i alt syv nærliggende lokaliteter fra steinbrukende tid i dette området (inkl. denne). De øvrige seks lokalitetene har ID-nr.: ID 101467, ID 101486, ID 101521, ID 101522, ID 101470, ID 101501. Løpenummer under registreringen: Aursjø-06/delområde 6/R-1046.</p>

101482	<p>Lokalitet fra steinbrukende tid, beliggende i en forsenkning i terrenget og i slakt skrånende terreng ned mot vannet innimellom bergknauser i NØ-enden av innsjøen Gautsjøen, og like ved selve utløpsosen til elva mellom Gautsjøen og Grynningen. Det er et flott stryk like nedenfor/S for lokaliteten. Lokaliteten ligger inntil/V for veien som går fra Statsnetthytta og ned til vannet. Lokaliteten ble påvist ved observasjon av artefakter og spredt kokstein i selve overflaten. Lokaliteten er ikke tilfredsstillende avgrenset i terrenget, men utstrekningen på arealet med synlige funn i overflaten er målt til ca. 45-50 m N-S (fra vannet og oppover) x 10 m Ø-V (på det bredeste). Lokaliteten kan være større. Artefakter og kokstein lå direkte eksponert på et sandlag. Dette representerer overlaging i form av sekundært deponerte sandmasser som en følge av vassdragsreguleringen. Det er også noen mindre partier med rester etter opprinnelig torvdekke innenfor og i terrenget rundt lokaliteten. Det er mulig at funnførende områder kan ligge tildekt under både de sekundært deponerte sandmassene og under den bevarte torva. Det er ikke tatt prøvestikk. En ditto lokalitet ligger NV for denne lokaliteten (ID 101493). Ytterligere en lokalitet ligger et stykke NØ for (ID 101526). Løpenummer under registreringen: Aursjø-06/delområde 6/R-1057.</p>
101483	<p>Båtnaust, beliggende i vannkanten i midtre del av en bred vik på NØ-siden av elva som forbinder innsjøene Grynningen og Gautsjøen, og ved innløpsosen til Grynningen. Et relativt stort naust med rektangulær form og åpningsparti til båt. Tørrmurt og bygd opp av bruddstein (lave, flate steinheller) inntil en naturlig høy, relativt loddrett bergknaus. Berget danner naustets vegger i SØ-del, forøvrig bygd opp av nevnte steinheller. Nausttufta er relativt intakt, kun noe beskadiget/sammenrast. Det ble tatt et prøvestikk i SV-del av tufta, med funn av to jernfragmenter (en form for kremper). Jernfragmentene er ikke innsamlet/innlevert, da de høyst sannsynlig er av nyere dato, noe som også gjelder tufta forøvrig. Opprinnelig markoverflate/torvdekke ved naustet er til dels utvasket/erodert grunnet vassdragsreguleringen. I tillegg en del overlagrete sekundære masser i form av sand, grus, jord, slam (rester av torvdekke) i terrenget rundt. Løpenummer under registreringen: Aursjø-06/delområde 6/R-1017.</p>
101485	<p>Lokaliteten ligger ved et stryk ved vannkanten på østsiden av elva som forbinder innsjøene Grynningen og Gautsjøen, og omlag i midtre del av elveleiet. Lokaliteten er omkranset av lave bergknauser i N-NV-SV ned mot elva. Terrenget inn mot land/øst for lokaliteten består av åpne flater. Lokaliteten ble først funnet av Runar Hole, Lesja ved observasjon av artefakter og kokstein som lå spredt i selve overflaten, mellom annet forarbeidet til en rød, slipt skiferkniv og halvfabrikata i det samme materialet. Ved oppfølgende registreringer 29.06. og 05.07.06 ble det funnet flere artefakter og kokstein innenfor lokaliteten, se funnreferanse. Lokaliteten er ikke tilfredsstillende avgrenset i terrenget, men utstrekningen på arealet med synlige artefakter og kokstein i overflaten er målt til ca. 15 m N-S x 15 m Ø-V. Lokaliteten kan ha en større utstrekning, se nedenstående. Artefakter og kokstein lå direkte på synlige utvaskings-/anrikningslag; opprinnelig markoverflate/torvdekke på selve lokaliteten var til dels utvasket/erodert grunnet vassdragsreguleringen. Samtidig er det mulig at funnførende områder kan ligge tildekt under sekundært deponerte sandmasser som preger terrenget ved og rundt lokaliteten forøvrig. Terrenget videre inn mot land/øst for lokaliteten er svært overlagret av sekundært deponerte masser i form av hhv. sand, grus, jord og slam (til dels rester av torvdekke). Det er også store partier med til dels høye bergknauser her. Dette området er ikke nærmere undersøkt. Løpenummer under registreringen: Aursjø-06/delområde 6/R-1011.</p>
101486	<p>Lokalitet fra steinbrukende tid, beliggende i et lett skrånende terreng ned mot elveleiet/ved et elvemøte; i området der elva Merra renner ut på vestsiden av elva som forbinder innsjøene Grynningen og Gautsjøen, og i SV-del av dette elveleiet ikke langt N for utløpsosen av Gautsjøen. Lokaliteten ble påvist ved observasjon av artefakter og spredte kokstein i selve skråningen ned mot elva. I enkelte partier var det relativt tett med kokstein. Lokaliteten er ikke tilfredsstillende avgrenset i terrenget, men utstrekningen på arealet med synlige funn i overflaten er målt til ca. 40 m NØ-SV (langsetter skråningen/elva) x 7 m NV-SØ (fra skråningen og innover i terrenget). Lokaliteten gir inntrykk av å være stor og funnrrik. I skråningen er det flere synlige partier med utvaskings-/anrikningslag; opprinnelig markoverflate/torvdekke i dette området var utvasket/erodert grunnet vassdragsreguleringen. Det er også mye naturlig stein og grus</p>

	<p>i området, sannsynligvis elveavsetninger. Innenfor disse partiene lå artefakter og kokstein eksponert i selve overflaten, og det var også her alle funnene ble gjort. Det er sannsynlig at videre funnførende områder kan ligge tildekt under rester av opprinnelig torvdekke som fortsetter videre innover på flaten. Det er ikke tatt prøvestikk. Det er registrert i alt syv nærliggende lokaliteter fra steinbrukende tid i dette området (inkl. denne). De øvrige seks lokalitetene har ID-nr.: ID 101467, ID 101521, ID 101522, ID 101481, ID 101470, ID 101501. Løpenummer under registreringen: Aursjø-06/delområde 6/R-1043.</p>
101487	<p>Lokalitet fra steinbrukende tid, beliggende innerst på en odde i NØ-del av innsjøen Gautsjøen, og et stykke S for utløpsosen til elva mellom Gautsjøen og Grynningen. Lokaliteten ble påvist ved observasjon av artefakter og kokstein som lå spredt i selve overflaten. Lokaliteten er ikke tilfredsstillende avgrenset i terrenget, men utstrekningen på arealet med synlige funn i overflaten er målt til ca. 14 m N-S x 10 m Ø-V. Det ble i tillegg gjort funn av et enkelt kvartsittavslag et stykke ovenfor dette området, noe som kan tilsi en større utstrekning. Lokaliteten har sannsynligvis vært stor og kan opprinnelig ha dekket hele odden. Artefakter og kokstein lå direkte på små partier med synlige utvaskings-/anrikningslag; opprinnelig markoverflate/torvdekke på lokaliteten var her til dels utvasket/erodert grunnet vassdragsreguleringen. Samtidig er det mulig at funnførende områder kan ligge tildekt under sekundært deponerte sand/grusmasser som er overlagret som en følge av reguleringen. Disse sekundære massene dekker store arealer både innenfor og i terrenget rundt lokaliteten. Lokaliteten bærer preg av dette, og det er som nevnt over kun spredte partier med utvaskete/eroderte områder, der også funnene ble gjort. Det er ikke tatt prøvestikk. En ditto lokalitet ligger like S for lokaliteten (ID 101492). Løpenummer under registreringen: Aursjø-06/delområde 6/R-1026.</p>
101488	<p>Lokalitet fra steinbrukende tid, beliggende ved vannkanten i søndre del av en bred vik på NØ-siden av elva som forbinder innsjøene Grynningen og Gautsjøen, og ved innløpsosen til Grynningen. Lokaliteten er omkranset av lave bergknauser. Lokaliteten ble funnet ved observasjon av en flateretusjert kvartsittpil, se funnreferanse, i selve overflaten. Ved nærmere søk ble det i tillegg funnet spredt kokstein og en koksteinskonsentrasjon i området, men ikke flere artefakter. Kvartsittpilen lå i S-del av lokaliteten, mens koksteinskonsentrasjonen lå i N-del. Det ble tatt to prøvestikk, det ene like ved artefaktet, men med negativt resultat. Kvartsittpilen tilsier en dateringsramme innenfor senneolitikum - bronsealder, jfr. flateretusjeringsteknologien. Lokaliteten er ikke tilfredsstillende avgrenset i terrenget, men utstrekningen på arealet med synlige funn i overflaten er målt til ca. 26 m N-S x 12 m Ø-V. Lokaliteten kan ha en større utstrekning. Artefakt, kokstein og koksteinskonsentrasjon lå direkte på synlige utvaskings-/anrikningslag; opprinnelig markoverflate/torvdekke på selve lokaliteten var til dels utvasket/erodert grunnet vassdragsreguleringen. Samtidig er det mulig at funnførende områder kan ligge tildekt under sekundært deponerte sandmasser som preger terrenget både innenfor og rundt lokaliteten forøvrig. I tillegg er det bevart rester av torvdekke innenfor deler av lokaliteten. Et større fangstgropanlegg for rein ligger V for lokaliteten (ID 102113). Løpenummer under registreringen: Aursjø-06/delområde 6/R-1016.</p>
101490	<p>Koksteinskonsentrasjon beliggende innerst i en smal vik ved vannkanten på østsiden av elva som forbinder innsjøene Grynningen og Gautsjøen, og omlag i midtre del av elveleiet. Kulturminnet er anlagt inntil en flat bergknaus i NV. Koksteinskonsentrasjonen består av mye stor, skjørbrent stein, og med mye kull innimellom steinene. Mål: ca. 2 x 1,5 m i diameter. Like ved ble det funnet to jernkramper, sannsynligvis av nyere dato og ikke tatt vare på. En sannsynlig tolkning av strukturen er at det er et stort ildsted. Den er av uvisse alder; muligens fra jernalder/middelalder, men kan også være av nyere dato. Den skjørbrente steinens store størrelse og karakter tilsier at aktivitetene sannsynligvis ikke fra steinbrukende tid. De to jernkrampene tilsier også en senere datering, men samtidig er det ikke sikkert at koksteinskonsentrasjonen og disse jernkrampene har tidsmessig sammenheng med hverandre. Det ble ikke observert øvrige artefakter, kokstein eller andre strukturer i nærområdet. Terrenget ved og rundt strukturen er preget av overlaging av sekundært deponerte sand/grusmasser som en følge av vassdragsreguleringen. Løpenummer under registreringen: Aursjø-06/delområde 6/R-1012.</p>

101492	<p>Lokalitet/mulig knakkeplass fra steinbrukende tid, beliggende innerst på en odde i NØ-del av innsjøen Gautsjøen, og et stykke S for utløpsosen til elva mellom Gautsjøen og Grynningen. I overflaten og i nedre del (i retning vannet) av en stor, avlang stein-/grushaug ble det funnet en konsentrasjon med flere store kvartsittavslag. Alle avslagene var i det samme råstoffet og høyst sannsynlig slått av en enkelt kjerne, se funnreferanse. En sannsynlig tolkning er at det er en knakkeplass, og at avslagene samlet sett representerer en enkelt hendelse på stedet. Funnstedet er ikke tilfredsstillende avgrenset i terrenget, men utstrekningen på arealet med synlige funn i overflaten er målt til ca. 6 x 6 m. Ingen ytterligere artefakter er funnet på plassen eller i nærområdet og det er heller ikke observert kokstein. Stein-/grushaugen der funnene er gjort er sannsynligvis dannet av bølgeslag fra innsjøen; det kan både være naturlige bølgeslag og bølgeslag ved kunstig heving/senking av vannstanden som en følge av vassdragsreguleringen. Det er mulig at funnførende områder kan ligge tildekt under sekundært deponerte sand/grusmasser som er overlagret som en følge av reguleringen. Disse sekundære massene dekker store arealer i terrenget rundt funnstedet. Det er ikke tatt prøvestikk. En lokalitet fra steinbrukende tid ligger like N for funnstedet (ID 101487). Løpenummer under registreringen: Aursjø-06/delområde 6/R-1027.</p>
101493	<p>Lokalitet fra steinbrukende tid, beliggende på en flate/liten forhøyning i NØ-enden av innsjøen Gautsjøen, og like N for selve utløpsosen til elva mellom Gautsjøen og Grynningen. Det er et flott stryk like S for lokaliteten. Lokaliteten ligger like NNV for veien som går fra Statsnetthytta og ned til vannet. Lokaliteten ble påvist ved observasjon av kokstein i selve overflaten. Det var jevnt med kokstein over nærmest hele flaten, men ingen egentlige koksteinskonsentrasjoner. Det ble kun observert og innsamlet et flintavslag under registreringen. Lokaliteten er ikke tilfredsstillende avgrenset i terrenget, men utstrekningen på arealet med synlige funn i overflaten er målt til ca. 20-25 m N-S (på det bredeste) x 60 m Ø-V. Lokaliteten dekker hele flaten. Den kan også være større, se nedenstående. Artefakt og kokstein lå direkte på synlige utvaskings-/anrikningslag; opprinnelig markoverflate/torvdekke på hele flaten var utvasket/erodert grunnet vassdragsreguleringen. Lokaliteten synes veldig utvasket. Like N for lokaliteten er det bevart rester etter opprinnelig torvdekke. Det er mulig at funnførende områder kan ligge tildekt under denne torva, og at lokaliteten derved fortsetter i dette området. Det er ikke tatt prøvestikk. En ditto lokalitet ligger SØ for denne lokaliteten (ID 101482). Ytterligere en lokalitet ligger et stykke NØ for (ID 101526). Løpenummer under registreringen: Aursjø-06/delområde 6/R-1056.</p>
101495	<p>Område med to synlige ildsteder beliggende i nedre del av et stort høydedrag/grusrygg som skråner N-over og ned mot elva Merra, ikke langt fra der denne elva renner ut på vestsiden av elva som forbinder innsjøene Grynningen og Gautsjøen, og i SV-del av dette elveleiet ikke langt N for utløpsosen av Gautsjøen. Ildstedene ligger mao ved et større elvemøte. Ildstedene ligger like ved hverandre på grusryggen. Ildstedene er små og relativt sirkulære og inneholder skjørbrent stein. Det NØ-ligste ildstedet er ca. 1,5 x 1,5 m i diameter. Det fremstår tydelig i overflaten; avgrenset med store, ubrente stein i ytterkant. Det inneholder mindre skjørbrente stein i midtpartiet. Det SV-ligste ildstedet er ca. 1 x 1,5 m i diameter. Dette fremstår litt mindre tydelig, men inneholder også skjørbrent stein i midtpartiet, samt noe naturlig stein. Ildstedene er vanskelige å datere på grunnlag av en overflaterregistrering, men en sannsynlig tolkning er at de er anlagt under forhistorisk tid/middelalder - uten at nyere dateringer derved kan utelukkes. Det er registrert flere lokaliteter fra steinbrukende tid øst for ildstedene. Terrenget på høydedraget/grusryggen både ved og rundt ildstedene er svært oversandet/-gruset, mellom annet som en følge av vassdragsreguleringen. Selve ildstedene er som nevnt eksponert og samtidig såvidt synlige over disse massene. Det er mulig de synlige strukturene er større i utstrekning og/eller i dybde, som kan være skjult under sanden/grusen. Ildstedene er samtidig svært utvasket og delvis ødelagte som en følge av reguleringen. Det er ingen eksponerte partier med synlig utvaskings-/anrikningslag i dette området. Sanden/grusen kan samtidig være tildels naturlig avsatt av elva, feks. i form av omrotete, omflyttete masser ved endring av elveleier og bølgeslag. Vassdragsreguleringen kan samtidig ha forsterket disse prosessene. Det er sannsynlig at ytterligere ildsteder, kokegroper, samt andre mulige strukturer og funnførende områder kan ligge tildekt under de sekundært deponerte</p>

	<p>sand/-grusmassene. Det er ikke tatt prøvestikk. Et ditto område med ildsteder ligger like N for dette området (ID 101519). Løpenummer under registreringen: Aursjø-06/delområde 6/R-1050.</p>
101497	<p>Lokalitet fra steinbrukende tid, beliggende på en flate ved vannkanten på østsiden av elva som forbinder innsjøene Grynningen og Gautsjøen, og omlag i midtre del av elveleiet. Det er lave bergknauser både innenfor og ved lokaliteten. Lokaliteten ble påvist ved observasjon av artefakter og kokstein som lå spredt i selve overflaten. Det var flere konsentrasjoner av både artefakter og kokstein i ulike delområder innenfor lokaliteten. Lokaliteten er ikke tilfredsstillende avgrenset i terrenget, men utstrekningen på arealet med synlige funn i overflaten er målt til ca. 60 m N-S x 25 m Ø-V. Lokaliteten gir inntrykk av å være stor og funnrik, og den kan ha en større utstrekning, se nedenstående. Artefakter og kokstein lå direkte på synlige utvaskings-/anrikningsslag; opprinnelig markoverflate/torvdekke på lokaliteten var til dels utvasket/erodert grunnet vassdragsreguleringen. Samtidig er det mulig at funnførende områder kan ligge tildekt under sekundært deponerte sand/grusmasser som preger terrenget både innenfor og rundt lokaliteten forøvrig. I tillegg er det bevart rester av torvdekke innenfor deler av lokaliteten, spesielt innenfor det nederste partiet nærmest elvebredden. Det er sannsynlig at dette torvlaget dekker over funnførende områder. Det er ikke tatt prøvestikk. En ditto lokalitet ligger like NØ for lokaliteten (ID 101504). Løpenummer under registreringen: Aursjø-06/delområde 6/R-1022.</p>
101498	<p>Lokalitet fra steinbrukende tid, beliggende like ved vannkanten ved et av elveløpene til elva Vangsåa, som renner ut på vestsiden av elva som forbinder innsjøene Grynningen og Gautsjøen, og i SV-del av dette elveleiet et stykke N for utløpsosen av Gautsjøen. Lokaliteten ble påvist ved observasjon av et enkelt kvartsittavslag og enkelte kokstein i selve overflaten. Lokaliteten er ikke tilfredsstillende avgrenset i terrenget, men utstrekningen på arealet med synlige funn i overflaten er målt til ca. 12 m N-S x 6 m Ø-V. Lokaliteten gir inntrykk av å være liten, men det tas forbehold om at den kan ha en større utstrekning, se nedenstående. Artefakt og kokstein lå direkte i overflaten innenfor en liten &quot;lomme&quot; med synlig utvaskings-/anrikningsslag; opprinnelig markoverflate/torvdekke i dette området var utvasket/erodert grunnet vassdragsreguleringen. Samtidig er det mulig at funnførende områder kan ligge tildekt under rester av opprinnelig torvdekke som ligger umiddelbart rundt det eksponerte området og som forsetter videre oppover i terrenget. Ved selve elvekanten preges terrenget av sekundært deponerte masser i form av slam som er overlappet som en følge av reguleringen. Det er sannsynlig at både torv- og slamlaget kan dekke over funnførende områder. Det er ikke tatt prøvestikk. Lokaliteten ligger et lite stykke NØ for setervollen Gåsbuga (ID 101512), samt ikke langt N for den sørligste fangstgropa i et større fangstgropanlegg (ID 102114). Løpenummer under registreringen: Aursjø-06/delområde 6/R-1039.</p>
101499	<p>Funnsted for neolittisk flintøks-/meisel på en liten odde like i vannkanten på vestsiden av elva som forbinder innsjøene Grynningen og Gautsjøen, omlag i midtre del av elveleiet og et stykke sør for innløpsosen til Grynningen. Elva snevrer inn i dette området og det er relativt kort avstand til fastlandet på østsiden. Det er lave bergknauser ved funnstedet. Flintøksa-/meiselen er funnet av Helge Hole, 2665 Lesja, under en fisketur den 09.07.06. Hole viste funnstedet til arkeolog i Oppland fylkeskommune den 13.07.06, samtidig som øksa ble innlevert. Det er funnet noe flintavslag på det samme stedet, se funnreferanse. Flintøksa-/meiselen og de øvrige artefaktene lå direkte på overflaten og like i vannkanten. Det ble ikke observert strukturer, kullkonsentrasjoner el. lign. som kunne ha vært relevant i en tolkning av øksas deponering/kontekst. Det ble heller ikke observert kokstein på eller i nærheten av funnstedet. Under registreringen den 13.07.06 ble det utført en digital kartfesting omlag 30 m NV for selve funnstedet, etter anvisning fra Hole. På registreringstidspunktet var vannstanden allerede steget en del, slik at det var problematisk å komme seg ut til odden der funnet ble gjort. Odden sto nå også delvis under vann. En lokalitet fra steinbrukende tid ligger like V for funnstedet (ID 101507). Løpenummer under registreringen: Aursjø-06/delområde 6/R-1034.</p>

101500	<p>Lokaliteten ligger på en åpen, lett skrånende flate like i vannkanten på NV-siden av elva som forbinder innsjøene Grynningen og Gautsjøen, og ved innløpsosen til Grynningen. Lokaliteten ble først funnet av Aud Hole, Lesja ved observasjon av avslag og kokstein i selve overflaten. Lokaliteten ble registrert av Oppland fylkeskommune den 23.06.06, hvor det ble funnet og innsamlet noen flere artefakter. Lokaliteten er ikke nærmere avgrenset i terrenget, men på grunnlag av både antall og spredning artefakter og kokstein i overflaten gir den et umiddelbart inntrykk av å være liten. Funnene lå direkte på synlige utvaskings-/anrikningslag; opprinnelig markoverflate/torvdekke på selve lokaliteten var til dels utvasket/erodert grunnet vassdragsreguleringen. Samtidig er det mulig at funnførende områder kan ligge tildekt under sekundært deponerte sandmasser som preger terrenget ved og rundt lokaliteten forøvrig. En ditto lokalitet ligger ikke langt nordnordvest for denne (ID 101505). Det er mulig disse to lokalitetene utgjør et mer eller mindre sammenhengende boplassområde, da det også er observert noe spredt kokstein i området mellom dem. Begge lokalitetene ligger innenfor området til et større fangstgropsystem for rein (ID 102113). Løpenummer under registreringen: Aursjø-06/delområde 6/R-1006.</p>
101501	<p>Lokalitet fra steinbrukende tid, beliggende på en relativt flat og avlang grusrygg ved vannkanten ned mot/SØ-for elva Merra, ikke langt fra der denne elva renner ut på vestsiden av elva som forbinder innsjøene Grynningen og Gautsjøen, og i SV-del av dette elveleiet ikke langt N for utløpsosen av Gautsjøen. Lokaliteten ligger mao ved et større elvemøte. Lokaliteten ble påvist ved observasjon av artefakter og spredte kokstein i overflaten over et større parti av grusryggen. Det var ingen egentlige koksteinskonsentrasjoner. Lokaliteten er ikke tilfredsstillende avgrenset i terrenget, men utstrekningen på arealet med synlige funn i overflaten er målt til ca. 60 m N-S x 30 m Ø-V. På grusryggen er det enkelte synlige partier med utvaskings-/anrikningslag; opprinnelig markoverflate/torvdekke i dette området var utvasket/erodert grunnet vassdragsreguleringen. Det er også mye naturlig stein og grus/sand i området, sannsynligvis elveavsetninger. Innenfor disse partiene lå artefakter og kokstein eksponert i selve overflaten, og det var også her alle funnene ble gjort. Det er sannsynlig at videre funnførende områder kan ligge tildekt under sekundært deponerte sandmasser som preger terrenget ved og rundt lokaliteten forøvrig. Dette er overlagrete masser som en følge av reguleringen. Det er ikke tatt prøvestikk. Det er registrert i alt syv nærliggende lokaliteter fra steinbrukende tid i dette området (inkl. denne). De øvrige seks lokalitetene har ID-nr.; ID 101467, ID 101486, ID 101521, ID 101522, ID 101481, ID 101470. Løpenummer under registreringen: Aursjø-06/delområde 6/R-1048.</p>
101503	<p>Båtnaust fra nyere tid, beliggende i vannkanten i en liten vik på NV-siden av Gautsjøen, og et stykke S for utløpsosen til elva mellom Gautsjøen og Grynningen. Et relativt stort naust med nærmest kvadratisk form og åpningsparti til båt mot vannet i SØ. Nausttufta er relativt intakt med en kraftig/solid tørrmur, bygd opp av bruddstein (lave, flate steinheller). Mål: ca. 9 m x 7-8 m. Opprinnelig markoverflate/torvdekke ved naustet er til dels utvasket/erodert grunnet vassdragsreguleringen. I tillegg er det mye overlagrete sekundært deponerte masser i form av sand/grus, jord/slam, rester av torvdekke i terrenget rundt. Et ditto båtnaust ligger ikke langt N for dette (ID 101506). Løpenummer under registreringen: Aursjø-06/delområde 6/R-1053.</p>
101504	<p>Lokalitet fra steinbrukende tid, beliggende på en liten flate et stykke overfor vannkanten på østsiden av elva som forbinder innsjøene Grynningen og Gautsjøen, og omlag i midtre del av elveleiet. Det er flere lave bergknauser både innenfor og ved lokaliteten, spesielt vestover i retning elvebredden. Øst for lokaliteten er det et åpent parti/flate som fortsetter oppover i terrenget. Lokaliteten ble funnet ved observasjon av en flateretusjert, hvit kvartsittpil og flere kokstein som lå spredt i selve overflaten. Flateretusjeringsteknologien tilsier en dateringsramme innenfor senneolitikum/bronsealder. Lokaliteten er ikke tilfredsstillende avgrenset i terrenget, men utstrekningen på arealet med synlige funn i overflaten er målt til ca. 9 m N-S x 4 m Ø-V. Lokaliteten gir inntrykk av å være liten og er også til dels avgrenset i terrenget av nevnte bergknauser, men den kan samtidig ha en større utstrekning. Artefakt og kokstein lå direkte på synlige utvaskings-/anrikningslag; opprinnelig markoverflate/torvdekke på selve lokaliteten var til dels utvasket/erodert grunnet vassdragsreguleringen. Samtidig er det mulig at funnførende områder kan ligge tildekt</p>

	<p>under sekundært deponerte sand/grusmasser som preger terrenget både innenfor og rundt lokaliteten forøvrig. En ditto lokalitet ligger like SV for lokaliteten (ID 101497). Løpenummer under registreringen: Aursjø-06/delområde 6/R-1021.</p>
101505	<p>Lokaliteten ligger på en åpen, lett skrånende flate like overfor vannkanten på NV-siden av elva som forbinder innsjøene Grynningen og Gautsjøen, og ved innløpsosen til Grynningen. Lokaliteten ble funnet ved observasjon av kokstein som lå spredt i selve overflaten. Det ble tatt seks prøvestikk i dette området, hvorav alle var negative med unntak av noen flere kokstein. Det ble ikke observert artefakter under registreringen. Lokaliteten er ikke tilfredsstillende avgrenset i terrenget, men utstrekningen på arealet med synlig kokstein i overflaten er målt til ca. 8 m N-S x 8 m Ø-V. Lokaliteten kan ha en større utstrekning, se nedenstående. Koksteinen lå direkte på synlige utvaskings-/anrikningslag; opprinnelig markoverflate/torvdekke på selve lokaliteten var til dels utvasket/erodert grunnet vassdragsreguleringen. Samtidig er det mulig at funnførende områder kan ligge tildekt under sekundært deponerte sandmasser som preger terrenget ved og rundt lokaliteten forøvrig. En ditto lokalitet ligger ikke langt sørsørøst for denne (ID 101500). Det er mulig disse to lokalitetene utgjør et mer eller mindre sammenhengende boplassområde, da det også er observert noe spredt kokstein i området mellom dem. Begge lokalitetene ligger innenfor området til et større fangstgropsystem for rein (ID 102113). Løpenummer under registreringen: Aursjø-06/delområde 6/R-1008.</p>
101506	<p>Båtnaust fra nyere tid, beliggende i vannkanten i en liten vik på NV-siden av Gautsjøen, og et stykke S for utløpsosen til elva mellom Gautsjøen og Grynningen. Et relativt stort naust med rektangulær form og åpningsparti til båt mot vannet i Ø. Nausttufta er relativt intakt med en kraftig/solid tørrmur, bygd opp av bruddstein (lave, flate steinheller). Mål: 5-6 m x 10-11 m. I tillegg er selve båttopptrekket markert i form av to lave og parallelle steinrekker anlagt ut fra selve tufta og ned mot vannet i Ø. Rester etter et feste i form av en jernhank og -lenke på innsiden av tørrmuren i tuftas V-del. I området umiddelbart rundt og like N for båtnaustet er det mye rester etter anleggsvirksomheten for vassdragsreguleringen i 1940- og 50-åra, i form av forskjellige tuffer, jernskrammel, flaskeskår etc. Dette området er ikke nærmere registrert. Opprinnelig markoverflate/torvdekke ved naustet er til dels utvasket/erodert grunnet vassdragsreguleringen. I tillegg er det mye overlagrete sekundært deponerte masser i form av sand/grus, jord/slam, rester av torvdekke i terrenget rundt. Et ditto båtnaust ligger ikke langt S for dette (ID 101503). Løpenummer under registreringen: Aursjø-06/delområde 6/R-1052.</p>
101507	<p>Lokalitet fra steinbrukende tid, beliggende på en flate nede ved vannkanten på vestsiden av elva som forbinder innsjøene Grynningen og Gautsjøen, omlag i midtre del av elveleiet og et stykke sør for innløpsosen til Grynningen. Det er lave bergknauser både innenfor og rundt lokaliteten. Lokaliteten ble funnet ved observasjon av artefakter og kokstein som lå spredt i selve overflaten. Funnene lå innenfor et mindre eksponert parti ca. 2-3 m ovenfor vannkanten. Lokaliteten er ikke tilfredsstillende avgrenset i terrenget, men utstrekningen på arealet med synlige funn i overflaten er målt til ca. 9 m NØ-SV x 9 m N-S. Lokaliteten kan ha en større utstrekning, men den virker relativt liten da den er avgrenset av bergknauser. Lokaliteten gir et inntrykk av å være funnrik. Artefakter og kokstein lå direkte på synlige utvaskings-/anrikningslag; opprinnelig markoverflate/torvdekke på selve lokaliteten var til dels utvasket/erodert grunnet vassdragsreguleringen. Samtidig er det mulig at funnførende områder kan ligge tildekt under rester av opprinnelig torvdekke som preger terrenget ved og rundt lokaliteten forøvrig, mellom annet i et parti fra det eksponerte området med funn og i retning vannkanten. Det er ikke tatt prøvestikk. Like øst for lokaliteten er funnstedet til en neolittisk flintøks/-meisel (ID 101499). Løpenummer under registreringen: Aursjø-06/delområde 6/R-1032.</p>

101508	<p>Funnsted for trinnøks i bergart fra steinbrukende tid; på toppen av en høy grusrygg ved vannkanten på østsiden av elva som forbinder innsjøene Grynningen og Gautsjøen, og omlag i midtre del av elveleiet. Funnnet er gjort på en grusrygg nærmest elva. Det er flere lignende grusrygger i området rundt. Trinnøksa er funnet på selve toppen av grusryggen. Grusryggen er omlag 2-3 m høy med bratte sider på N-, V- og Ø-siden, og er mer slak på S-siden. Grusryggen er dekket av mye stor stein, til dels kampestein, samt mindre stein og grus/sandmasser. Trinnøksa er funnet av Kim Søren Larsen, Granlund Kulav, 1820 Spydeberg, da han og familien var på søndagstur i området den 09.07.06. Funnstedet ble markert og beskrevet til arkeolog i Oppland fylkeskommune, samtidig som øksa ble innlevert den 10.07.06. Funnstedet ble deretter registrert av Oppland fylkeskommune 11.07.06 og er nærmere undersøkt av Kulturhistorisk museum i tiden... FØR INN, se kilder. Det ble funnet noe avslag på det samme stedet, se funnreferanse. Det ble ikke observert strukturer, kullkonsentrasjoner el. lign. som kunne ha vært relevant i en tolkning av øksas deponering/kontekst. Det ble heller ikke observert kokstein på eller i nærheten av funnstedet. Funnstedet er ikke tilfredsstillende avgrenset i terrenget, men utstrekningen på arealet med synlige funn i overflaten på toppen av grusryggen er målt til ca. 20 m N-S x 18 m Ø-V. Trinnøksa og de øvrige artefaktene lå direkte på et sand/gruslag på toppen av grusryggen; opprinnelig markoverflate/torvdekke var helt utvasket/erodert grunnet vassdragsreguleringen. Det er mulig at funnførende områder kan ligge tildekt under sekundært deponerte sand/grusmasser som preger terrenget på og rundt grusryggen forøvrig. En lokalitet fra steinbrukende tid ligger like S for funnstedet (ID 101523). Løpenummer under registreringen: Aursjø-06/delområde 6/R-1020.</p>
101510	<p>Funnsted, skiferpil fra tidlig-/mellomneolitikum, beliggende på den første brinken nærmest elvebredden på østsiden av elva som forbinder innsjøene Grynningen og Gautsjøen, og i SV-del av elveleiet et stykke N for utløpsosen av Gautsjøen. Skiferpilen ble funnet av Runar Hole, Lesja den 24.06.2006. Han viste siden stedet til arkeolog i Oppland fylkeskommune den 21.07.2006, og det ble da digitalt kartfestet. Det er observert noe kokstein ved funnstedet, men dette er ikke avgrenset og/eller undersøkt nærmere. Sannsynligvis har skiferpilen sammenheng med en ikke-registrert lokalitet og/eller en nærliggende kjent lokalitet i området, se nedenstående. Både skiferpilen og kokstein lå direkte i overflaten på synlige utvaskings-/anrikningslag; opprinnelig markoverflate/torvdekke ved funnstedet var utvasket/erodert grunnet vassdragsreguleringen. Like SV for funnstedet er det funnet et slipefragment i bergart (ID 101476). Rett SSV fra dette funnstedet igjen er det registrert en lokalitet fra steinbrukende tid (ID 101524). De to funnstedene og lokaliteten ligger alle innenfor området til et større fangstgropanlegg (ID 102114). Løpenummer under registreringen: Aursjø-06/delområde 6/R-1051.</p>
101512	<p>Gåsbue er et historisk seterområde, som ble neddemt ved Aurareguleringen i 1953. Ved selve reguleringen var det seks setre innenfor dette området; Vesl-Kollstad, Nørdre Hågås-Tande, Grindstugu, Systugu Avdem, Oppistugu Avdem og Nørdre Avdemshaugen. Den siste var ny, bygd sist i 1940-åra. Det er uvisst når de første setrene ble etablert på Gåsbue. Men det var trolig på slutten av 1600-tallet. Det var videre seterdrift på 1700-, 1800- og 1900-tallet fram til reguleringen (Einbu & Kjelland 1988:138-144). Det neddemte seterområdet er stort i utstrekning og består av flere hustufter av ulik art og størrelser, rydningsrøyser, steingjerder, diverse avfallshauger/groper etc. Rester etter et langt gjerde lar seg følge langs store partier i nedre del av seterområdet, i form av rester etter stående trepæler (gjerdefundament). Gjerdet må ha utgjort yttergrensen for seterområdet, ned mot hhv. elva Merrå i sør og elva mellom Grynningen og Gautsjøen i øst. I hovedsak er det nedre parti med grunnmurer og steinfundamenter av tufter, røyser og steingjerder som er bevart, men disse framtrer i tillegg tydelig i terrenget. De fleste grunnmurene består av tørrmurt bruddstein, men noen nyere tufter har grunnmur av sement/betong. Av artefakter ble det under registreringen observert mye jerngjenstander/-fragmenter fra større ovner til jordbruksredskap og husgeråd, fajanse/porselen/keramikk, plast, treverk m.m., som samlet sett representerer spor og minner etter seterdrift/-bosetning gjennom flere generasjoner. Setervollene er etablert i nyere tid, se overstående. Området kan inneha et potensiale for forhistoriske/middelalderske kulturspor. Dette er ikke nærmere undersøkt i regi av Aursjøenprosjektet. Det er heller ikke foretatt nærmere</p>

	<p>kartlegging/innmåling av området. Kulturminneområdet er kun kartfestet digitalt under registreringen 13.07.2006 i form av et enkelt plott/punkt omlag midt i det neddemte seterområdet. Innenfor hele seterområdet er opprinnelig markoverflate/torvdekke utvasket/erodert grunnet vassdragsreguleringen. Hustuffer og anlegg er derfor helt eksponert i overflaten. I området rundt er det store overlagrete partier med sekundært deponerte masser, bestående av både jord/slam, sand/grus, som er tilført som en følge av reguleringen. Samtidig kan de opprinnelige elvene i området også ha medført omroting og flytting av masser i forbindelse med naturlige endringer av elveleier, flom, bølgeslag etc. Seterområdet ligger like SV for/ovenfor den sørligste fangstgropa i et større fangstgropanlegg (ID 102114). Flere lokaliteter fra steinbrukende tid ligger S og SØ for seterområdet, og S for elva Merra. Løpenummer under registreringen: Aursjø-06/delområde 6/R-1041.</p>
101515	<p>Lokalitet fra steinbrukende tid, beliggende på et lite høydedrag overfor vannkanten i nordre del av en bred vik på NØ-siden av elva som forbinder innsjøene Grynningen og Gautsjøen, og ved innløpsosen til Grynningen. Lokaliteten er omkranset av lave bergknauser. Like NØ og SV for lokaliteten er det høye bergknauser, samt et område med store bruddstein V for og videre i skråningen ned mot elva. Lokaliteten ble funnet ved observasjon av spredte artefakter og kokstein i selve overflaten. Funnene lå i hovedsak konsentrert på et høyereliggende parti i SV-del av flaten, og på sand/gruslag innimellom store bruddstein. Lokaliteten er ikke nærmere avgrenset i terrenget. Lokaliteten synes svært oversandet/-gruset av sekundært deponerte masser som en følge av vassdragsreguleringen. Funnførende områder kan ligge bevart under disse massene, som preger terrenget rundt lokaliteten forøvrig. Et større fangstgropanlegg for rein ligger SV for lokaliteten (ID 102113). Løpenummer under registreringen: Aursjø-06/delområde 6/R-1018.</p>
101517	<p>Funnsted, stor kvartsittkjerne i svart kvartsitt, beliggende ved en liten vik på NV-siden av Gautsjøen, og et stykke S for utløpsosen til elva mellom Gautsjøen og Grynningen. Kjernen lå direkte i overflaten i sand/grus, som høyst sannsynlig er sekundært deponerte masser som en følge av vassdragsreguleringen. Det ble ikke gjort andre funn, observert strukturer, kokstein, kullkonsentrasjoner el.lign. ved selve funnstedet, som kunne ha vært relevant i en tolkning av datering, deponering og kontekst. Det er sannsynlig at funnførende områder kan ligge tildekt under disse sekundært deponerte sand-/grusmassene, og at følgelig kjernen kan ha sammenheng med en opprinnelig lokalitet og/eller en knakkeplass fra steinbrukende tid. Det er ikke tatt prøvestikk. Det er heller ikke registrert lokaliteter fra steinbrukende tid i nærområdet, men området er heller ikke grundig registrert med tanke på dette. Det er kun utført overflateregistreringer, og ikke tatt prøvestikk. Da det er mye overlageringsproblematikk i denne delen av innsjøen, er prøvestikking en nødvendig metode for å kunne påvise denne type lokaliteter. Løpenummer under registreringen: Aursjø-06/delområde 6/R-1054.</p>
101518	<p>Teltring beliggende på en liten odde ved vannkanten på SV-siden av innsjøen Grynningen, et stykke nord for selve innløpsosen. Teltringen er anlagt på det høyeste punktet på odden. Teltringen består av flate steinheller lagt i en tilnærmet regelmessig firkant. Mål: ca. 3 x 3 m. En stor stein ligger like utenfor og N-NV for teltringen. Det er også en del naturlige lave bergknauser i dagen like ved teltringen. Det ble ikke observert artefakter eller kokstein i området. Det ble tatt to negative prøvestikk; det ene midt i teltringen, det andre like utenfor. I følge Kjell Løftingsbakken, Lesja kan teltringens regelmessige form tyde på at det har vært et standardtelt, et såkalt fabrikkelt. Denne opplysningen, sammen med teltringens karakter og mangelen på funn fra forhistorisk tid i området, kan tyde på at den er av nyere dato. Teltringens midtparti var tildels tildekt av sekundært deponerte sandmasser som en følge av vassdragsreguleringen, som også preger terrenget ved og rundt kulturminnet forøvrig. Løpenummer under registreringen: Aursjø-06/delområde 6/R-1010.</p>

101519	<p>Område med i alt tre synlige ildsteder beliggende på et høydedrag/grusrygg som skråner N-over og ned mot elva Merra, ikke langt fra der denne elva renner ut på vestsiden av elva som forbinder innsjøene Grynningen og Gautsjøen, og i SV-del av dette elveleiet ikke langt N for utløpsosen av Gautsjøen. Ildstedene ligger mao ved et større elvemøte. De tre ildstedene ligger på rekke og like ved hverandre på grusryggen. Hele området med synlige ildsteder er omlag 15 m N-S x 5 m Ø-V. Alle ildstedene er små og relativt sirkulære og inneholder skjørbrent stein. Det NØ-ligste ildstedet er ca. 1 x 1 m i diameter. Det midterste ildstedet er ca. 1,5 x 1,5 m i diameter, og inneholder mye stor skjørbrent stein. Det SV-ligste ildstedet er ca. 2 x 2 m, dette er samtidig noe utflytende i formen. Et enkelt flintavslag ble funnet i overflaten nær ildstedene, se funnreferanse. Det er også noe spredt kokstein i overflaten. Like S for ildstedene er det en oval grop i sanda. Det er mulig dette er et delvis tildekket/oversandet ildsted og/eller en kokegrop, men dette er ikke undersøkt nærmere. Ildstedene er vanskelige å datere på grunnlag av en overflaterregistrering, men en sannsynlig tolkning er at de er anlagt under forhistorisk tid/middelalder - uten at nyere dateringer derved kan utelukkes. Det er registrert flere lokaliteter fra steinbrukende tid øst for ildstedene. Terrenget på høydedraget/grusryggen både ved og rundt ildstedene er svært oversandet/-gruset, mellom annet som en følge av vassdragsreguleringen. Selve ildstedene er som nevnt eksponert og samtidig såvidt synlige over disse massene, jamfør den ene delvis tildekkete gropa. Det er mulig de synlige strukturene er større i utstrekning og/eller i dybde, som kan være skjult under sanden/grusen. Ildstedene er samtidig svært utvasket og delvis ødelagte som en følge av reguleringen. Det er ingen eksponerte partier med synlig utvaskings-/anrikningslag i dette området. Sanden/grusen kan samtidig være tildels naturlig avsatt av elva, feks. i form av omrotete, omflyttete masser ved endring av elveleier og bølgeslag. Vassdragsreguleringen kan samtidig ha forsterket disse prosessene. Det er sannsynlig at ytterligere ildsteder, kokegroper, samt andre mulige strukturer og funnførende områder kan ligge tildekt under de sekundært deponerte sand/-grusmassene. Det er ikke tatt prøvestikk. Et ditto område med ildsteder ligger like S for dette området (ID 101495). Løpenummer under registreringen: Aursjø-06/delområde 6/R-1049.</p>
101521	<p>Lokalitet fra steinbrukende tid, beliggende på den første brinken/flaten ned mot elva Merra, like SV for der denne elva renner ut på vestsiden av elva som forbinder innsjøene Grynningen og Gautsjøen, og i SV-del av dette elveleiet ikke langt N for utløpsosen av Gautsjøen. Lokaliteten ligger mao ved et større elvemøte. Lokaliteten ble påvist ved observasjon av artefakter og kokstein i overflaten. I enkelte partier var det relativt tett med kokstein, nærmest i form av sammenhengende koksteinslag/-konsentrasjoner. Lokaliteten er ikke tilfredsstillende avgrenset i terrenget, men utstrekningen på arealet med synlige funn i overflaten er målt til ca. 70 m NNØ-SSV x 27-30 m NNV-SSØ (noe varierende bredde). Lokaliteten gir inntrykk av å være stor og funnrik. På flaten er det flere synlige partier med utvaskings-/anrikningslag; opprinnelig markoverflate/torvdekke i dette området var utvasket/erodert grunnet vassdragsreguleringen. Det er også mye naturlig stein og grus i området, sannsynligvis elveavsetninger. Innenfor disse partiene lå artefakter og kokstein eksponert i selve overflaten, og det var også her alle funnene ble gjort. Det er sannsynlig at videre funnførende områder kan ligge tildekt under sekundært deponerte sandmasser som preger terrenget ved og rundt lokaliteten forøvrig. Dette er overlagrete masser som en følge av reguleringen. Det er ikke tatt prøvestikk. Det er registrert i alt syv nærliggende lokaliteter fra steinbrukende tid i dette området (inkl. denne). De øvrige seks lokalitetene har ID-nr.: ID 101467, ID 101486, ID 101522, ID 101481, ID 101470, ID 101501. Løpenummer under registreringen: Aursjø-06/delområde 6/R-1044.</p>

101522	<p>Lokalitet fra steinbrukende tid, beliggende på en avlang grusrygg et stykke ovenfor/SØ for elva Merrra, ikke langt fra der denne elva renner ut på vestsiden av elva som forbinder innsjøene Grynningen og Gautsjøen, og i SV-del av dette elveleiet ikke langt N for utløpsosen av Gautsjøen. Lokaliteten ligger mao ved et større elvemøte og samtidig et lite stykke ovenfor selve elveleiet. Lokaliteten ble påvist ved observasjon av spredt kokstein i overflaten innenfor et større område på grusryggen. Det var ingen egentlige koksteinskonsentrasjoner. Det ble ikke observert artefakter under registreringen. Lokaliteten er ikke tilfredsstillende avgrenset i terrenget, men utstrekningen på arealet med synlige kokstein i overflaten er målt til ca. 65 m NV-SØ x 40 m NØ-SV. På grusryggen er det enkelte synlige partier med utvaskings-/anrikningslag; opprinnelig markoverflate/torvdekke i dette området var utvasket/erodert grunnet vassdragsreguleringen. Det er også mye naturlig stein og grus i området, sannsynligvis elveavsetninger. Innenfor disse partiene lå koksteinen eksponert i selve overflaten, og det var også her funnene ble gjort. Det er sannsynlig at videre funnførende områder kan ligge tildekt under sekundært deponerte sandmasser som preger terrenget ved og rundt lokaliteten forøvrig. Dette er overlagrete masser som en følge av reguleringen. Det er ikke tatt prøvestikk. Det er registrert i alt syv nærliggende lokaliteter fra steinbrukende tid i dette området (inkl. denne). De øvrige seks lokalitetene har ID-nr.; ID 101467, ID 101486, ID 101521, ID 101481, ID 101470, ID 101501. Løpenummer under registreringen: Aursjø-06/delområde 6/R-1045.</p>
101523	<p>Lokalitet fra steinbrukende tid, beliggende på en stor flate like ved vannkanten på østsiden av elva som forbinder innsjøene Grynningen og Gautsjøen, og omlag i midtre del av elveleiet. Det er flere lave bergknauser i terrenget ved lokaliteten. Lokaliteten ble registrert av Oppland fylkeskommune 11.07.06 og er nærmere undersøkt av Kulturhistorisk museum i tiden... FØR INN, se kilder. Lokaliteten ble funnet ved observasjon av artefakter og kokstein som lå spredt i selve overflaten. Lokaliteten er ikke tilfredsstillende avgrenset i terrenget, men utstrekningen på arealet med synlige funn i overflaten er målt til ca. 60 m N-S x 40 m Ø-V. Lokaliteten gir inntrykk av å være stor og den kan ha en større utstrekning på flaten og også utover denne. Artefakter og kokstein lå direkte på synlige utvaskings-/anrikningslag; opprinnelig markoverflate/torvdekke på selve lokaliteten var til dels utvasket/erodert grunnet vassdragsreguleringen. Samtidig er det mulig at funnførende områder kan ligge tildekt under sekundært deponerte sand/grusmasser som preger terrenget både innenfor og rundt lokaliteten forøvrig. Det er funnet en trinnøks på en grusrygg like N for lokaliteten (se ID 101508). Løpenummer under registreringen: Aursjø-06/delområde 6/R-1019.</p>
101524	<p>Lokalitet fra steinbrukende tid, beliggende på den første brinken nærmest elvebredden på østsiden av elva som forbinder innsjøene Grynningen og Gautsjøen, og i SV-del av elveleiet et stykke N for utløpsosen av Gautsjøen. Lokaliteten ble påvist ved observasjon av kokstein som lå spredt i selve overflaten. Det var både flere mindre konsentrasjoner med kokstein og spredte kokstein langsetter brinken ved elva. Det ble ikke observert artefakter under registreringen. Derimot var det enkelte steder kull i overflaten ved koksteinskonsentrasjonene. Lokaliteten er ikke tilfredsstillende avgrenset i terrenget, men utstrekningen på arealet med synlige kokstein i overflaten er målt til ca. 50 m N-S (langs elvebredden) x 5 m Ø-V (fra brinken og innover flaten). Lokaliteten gir inntrykk av å være stor, og den kan ha en større utstrekning, se nedenstående. Kokstein lå direkte på synlige utvaskings-/anrikningslag; opprinnelig markoverflate/torvdekke på lokaliteten var til dels utvasket/erodert grunnet vassdragsreguleringen. Lokaliteten er også til dels utrast i området nærmest brinken, der terrenget skråner ned mot elva. Bølgeslag sammen med kunstig heving av vannstanden har medført utrasing av sand/grusmasser, derav deler av lokaliteten. Det ble observert kokstein både i selve erosjonskanten og i skråningen. Samtidig er det mulig at funnførende områder kan ligge tildekt under rester av opprinnelig torvdekke som fortsetter fra det eksponerte området og lenger inn på flaten/østover. Det er sannsynlig at dette torvlaget dekker over funnførende områder. Det er ikke tatt prøvestikk. En ditto lokalitet ligger ved elvebredden et stykke S for denne lokaliteten (ID 101471). Like nord for lokaliteten er det funnet et slipefragment i bergart (ID 101476), og ikke langt NØ herfra igjen en skiferpil (ID 101510). Lokalitetene og funnstedene ligger alle innenfor området til et større fangstgropanlegg (ID 102114). Løpenummer under registreringen: Aursjø-06/delområde 6/R-1024.</p>

101525	<p>Lokaliteten ligger på en liten odde ved vannkanten på SV-siden av innsjøen Grynningen, et stykke nord for selve innløpsosen. Lokaliteten/odden er omkranset av bergknauser. Lokaliteten ble funnet ved observasjon av artefakter og kokstein som lå spredt i selve overflaten. Ved videre søk ble det funnet enkelte flere artefakter og kokstein, men relativt lite funn samlet sett. Lokaliteten er ikke tilfredsstillende avgrenset i terrenget, men utstrekningen på arealet med synlige funn i overflaten er målt til ca. 12 m N-S x 20 m Ø-V. Lokaliteten kan ha en større utstrekning, se nedenstående. Artefakter og kokstein lå direkte på synlige utvaskings-/anrikningslag; opprinnelig markoverflate/torvdekke på selve lokaliteten var til dels utvasket/erodert grunnet vassdragsreguleringen. Samtidig er det mulig at funnførende områder kan ligge tildekt under sekundært deponerte sandmasser i form av fin flyvesand som preger terrenget ved og rundt lokaliteten forøvrig. En ditto lokalitet ligger på en stor odde et stykke sør for denne (ID 101478). Løpenummer under registreringen: Aursjø-06/delområde 6/R-1009.</p>
101526	<p>Lokalitet fra steinbrukende tid, beliggende på en odde helt i NØ-enden av innsjøen Gautsjøen, og ikke langt N for utløpsosen til elva mellom Gautsjøen og Grynningen. Lokaliteten ligger like SØ for veien som går fra Statsnetthytta og ned til vannet. Det er noe kjøreskader etter bil på selve lokaliteten. Lokaliteten ble påvist ved observasjon av artefakter og kokstein i selve overflaten. Det var kun spredt kokstein innenfor ulike partier av odden, spesielt nede ved vannkanten, men ingen egentlige konsentrasjoner. Artefaktene ble funnet innenfor et mindre område i nordre del av lokaliteten, noen meter ovenfor vannkanten. Lokaliteten er ikke tilfredsstillende avgrenset i terrenget, men utstrekningen på arealet med synlige funn i overflaten er målt til ca. 80-100 m N-S x 50-60 m Ø-V. Lokaliteten har muligens vært stor og kan opprinnelig ha dekket hele odden. Artefakter og kokstein lå direkte på små partier med synlige utvaskings-/anrikningslag; opprinnelig markoverflate/torvdekke var her til dels utvasket/erodert grunnet vassdragsreguleringen. Det er også mye stein og grov grus i overflaten over hele odden. Det er mulig at funnførende områder kan ligge tildekt under disse stein/grusmassene. Det er samme type undergrunn i terrenget rundt lokaliteten. Det er ikke tatt prøvestikk. To ditto lokaliteter ligger et lite stykke SV for denne lokaliteten (ID 101493, ID 101482). Løpenummer under registreringen: Aursjø-06/delområde 6/R-1055.</p>
101691	<p>Lokalitet fra steinbrukende tid, beliggende ved Vassenden, helt i S-enden av innsjøen Gautsjøen. Lokaliteten ligger innenfor en stor flate omlag i midtre del av reguleringssonen og like N for et uttørket elveleie, i et område hvor elva sannsynligvis har skiftet løp flere ganger. Lokaliteten er påvist ved observasjon av noen få spredte kokstein og et enkelt artefakt i selve overflaten. Artefaktet er et bergartsavslag. Lokaliteten er ikke nærmere avgrenset i terrenget, da synlige funn kun utgjør et svært lite område. Lokaliteten og terrenget rundt er kraftig overlageret av sekundært deponerte sand/grusmasser som er avsatt som en følge av vassdragsreguleringen. Det er sannsynlig at funnførende områder ligger tildekt under de sekundært deponerte massene både innenfor og rundt lokaliteten. Det er samtidig en mulighet for at kokstein og artefakt kan være redeponert som en følge av masseoverlagringer/-forflytninger, sandflukt etc., men det er sannsynligvis ikke forflyttet langt fra opprinnelig deponeringssted. Det er ikke tatt prøvestikk. Det er svært mange øvrige registrerte lokaliteter i nærområdet, som ikke nevnes spesielt her. Samlet sett er hele Vassenden å betrakte som et sammenhengende bosetnings- og aktivitetsområde gjennom flere perioder av steinbrukende tid. Løpenummer under registreringen: Aursjø-06/delområde 8/R-4062.</p>

101692	<p>En fin og relativt godt bevart lokalitet fra steinbrukende tid, med en klassisk beliggenhet oppe på en flate/den første brinken like overfor vannkanten, ikke langt NV for Kvitvika, i SV-enden av innsjøen Gautsjøen. Lokaliteten er benevnt Kvitvika II. Lokaliteten er registrert av Oppland fylkeskommune 01.08.2006 og er nærmere undersøkt av Kulturhistorisk museum den... FØR INN DATO, begge faser i regi av Aursjøenprosjektet 2006, se kilder. Lokaliteten er til dels omkranset og derav naturlig avgrenset av flere bergknauser. Området er helt avskjernet mot selve innsjøen av store, til dels loddrette bergknauser langs hele Ø-siden. Fra disse bergknausene er det bratt ned til vannet. Likeledes er lokaliteten avgrenset av bergknauser i V og N. Kun i S-del er det et åpent parti ned mot vannet. Lokaliteten er påvist ved observasjon av flere artefakter, derav en særskilt funnkonsentrasjon, og mye spredt kokstein i selve overflaten.</p> <p>Funnkonsentrasjonen (F2) lå i vestre og øvre del av lokaliteten, innenfor et lite område på ca. 40 x 40 cm. (kun noen synlige, spredte avslag utover dette området). Materialet ga et samlet inntrykk av å være (relativt) in situ. Det var spesielt mye kvartsittavslag, sannsynligvis etter flateretusjering, samt noe flint og et mulig bryne. Et representativt utvalg av dette materialet ble innsamlet under Oppland fylkeskommune sin nevnte registrering, derav det mulige brynet. Ytterligere materiale ble innsamlet i regi av Kulturhistorisk museum sin nevnte undersøkelse, se funnreferanse. Utover denne funnkonsentrasjonen ble det kun funnet/innsamlet tre kvartsittavslag i midtpartiet til lokaliteten (F1). Den spredte koksteinen lå innimellom mye naturlig stein og grus på lokalitetsflaten. Lokaliteten er ikke tilfredsstillende avgrenset i terrenget, men utstrekningen på arealet med synlige funn i overflaten er målt til ca. 60 m N-S x 45 m Ø-V. Lokaliteten er som nevnt relativt godt naturlig avgrenset av bergknauser, men den kan muligens ha en større utstrekning i terrenget bakenfor disse/lenger vestover. Dette er ikke nærmere undersøkt. Lokalitetsflaten er til dels tildekt av overlagrete sekundært deponerte sand/grusmasser som er avsatt som en følge av vassdragsreguleringen. Samtidig bærer deler av lokaliteten preg av erosjon/utvasking, med partier med synlig utvaskingslag, og det var spesielt i disse partiene funnene ble gjort. Det var også en del naturlig stein innenfor lokaliteten. Det er sannsynlig at funnførende områder kan ligge tildekt under partiene med sekundært deponerte masser på lokaliteten, og det kan også være gode bevaringsforhold her. Det er ikke tatt prøvestikk. En meget stor lokalitet fra steinbrukende tid, benevnt Kvitvika I (ID 101801), ligger et stykke SØ for denne lokaliteten. En mindre, ditto lokalitet (ID 101693) ligger ikke langt V for denne lokaliteten. To områder med ildsteder (ID 101697, ID 101722) ligger et stykke SSV for denne lokaliteten. Løpenummer under registreringen: Aursjø-06/delområde 8/R-4032.</p>
101693	<p>Lokalitet fra steinbrukende tid, beliggende innenfor en større flate et lite stykke overfor vannkanten, ikke langt NV for Kvitvika, i SV-enden av innsjøen Gautsjøen. Lokaliteten er avgrenset av høye bergknauser mot N, NØ og Ø. Det er åpne partier mot NV, V og S. Et gammelt uttørket elveleie ligger like SV og S for lokaliteten. Lokaliteten er påvist ved observasjon av enkelte artefakter og spredt kokstein, derav en liten koksteinsansamling i selve overflaten. I alt tre kvartsittavslag lå i tilknytning til nevnte koksteinsansamling i lokalitetens antatte midtparti. Spredt kokstein lå innimellom mye større naturlig stein og grus over hele lokalitetsflaten. Lokaliteten er ikke tilfredsstillende avgrenset i terrenget, men utstrekningen på arealet med synlige funn i overflaten er målt til ca. 40 m NV-SØ x 20 m NØ-SV. Lokaliteten er som nevnt naturlig avgrenset av bergknauser mot N, NØ og Ø, men den kan muligens ha en større utstrekning utover de åpne partiene mot NV, V og S. Dette er ikke nærmere undersøkt. Lokalitetsflaten er til dels tildekt av overlagrete sekundært deponerte sand/grusmasser som er avsatt som en følge av vassdragsreguleringen. I tillegg er det mindre partier hvor det er bevart rester etter opprinnelig torvdekke. Øvrige deler av lokaliteten er preget av erosjon/utvasking, med partier med synlig utvaskingslag, og det var spesielt i disse partiene funnene ble gjort. Det er også mye naturlig stein innenfor lokaliteten. Det er sannsynlig at funnførende områder kan ligge tildekt under partiene med sekundært deponerte masser og bevart torvdekke på lokaliteten, og det kan også være gode bevaringsforhold her. Det er ikke tatt prøvestikk. En meget stor lokalitet fra steinbrukende tid, benevnt Kvitvika I (ID 101801), ligger et stykke SØ for denne lokaliteten. En mindre, ditto lokalitet, benevnt Kvitvika II (ID 101692), ligger ikke langt Ø for denne lokaliteten. To områder med ildsteder (ID 101697, ID 101722) ligger et stykke S for denne lokaliteten. Løpenummer under registreringen: Aursjø-06/delområde 8/R-4033.</p>

101694	<p>Lokalitet fra steinbrukende tid, beliggende på en liten flate ved vannkanten omtrent midt mellom Kråkodden i SØ og Ljosmyre/Kråkoddbecken i NV, i SØ-enden av Gautsjøen. Lokaliteten ligger like Ø for et bekkeleie som renner ned i Gautsjøen. Det er mulig dette er nedre del av Kråkoddbecken, men det er litt vanskelig å verifisere pga. både endret landskap og kartgrunnlag som en følge av vassdragsreguleringen. Lokaliteten er til dels omkranset av lave bergknauser. Lokaliteten er påvist ved funn av kokstein i overflaten innenfor et mindre, konsentrert område. Det ble ikke observert artefakter under registreringen. Lokaliteten er ikke tilfredsstillende avgrenset i terrenget, men utstrekningen på arealet med synlige kokstein i overflaten er målt til ca. 20 m N-S x 15 m Ø-V (på det bredeste). Lokaliteten kan muligens ha en noe større utstrekning. Mellom annet ble det observert noe spredt kokstein i et område like Ø for det definerte lokalitetsområdet. Lokaliteten og terrenget rundt er tildekt av rester av opprinnelig torvdekke og jord/slam. Overflaten er i tillegg noe omrotet av nevnte bekkeleie. Det var i mindre partier med erodert/utvasket overflate, trolig gravd fram av bekkene, at hovedparten av koksteinen lå eksponert. Det er sannsynlig at videre funnførende områder kan ligge tildekt under restene av opprinnelig torvdekke og jord/slam. Det er ikke tatt prøvestikk. En ditto lokalitet (ID 101698) ligger rett på den andre siden av bekkene. Flere øvrige lokaliteter er registrert i nærliggende områder. Løpenummer under registreringen: Aursjø-06/delområde 8/R-4095.</p>
101695	<p>Lokalitet fra steinbrukende tid, beliggende et lite stykke overfor en vid vik, innenfor en stor flate/odde ut mot vannet V-SV for den gamle/neddemte setervollen Sørhella (se ID 101700), og NV for utløpet av den store elva Sørhellåa i SØ-enden av Gautsjøen. Lokaliteten er påvist ved observasjon av mye kokstein og enkelte artefakter i selve overflaten innenfor et mindre, konsentrert område. To avslag og fire fragmenter i kvartsitt lå i overflaten i NV-del av lokaliteten (F1), mens et retusjert fragment i flint, en kjerne og to avslag i kvartsitt lå i S-del (F2), se funnreferanse. Lokaliteten er ikke tilfredsstillende avgrenset i terrenget, men utstrekningen på arealet med synlige funn i overflaten er målt til ca. 10 m NØ-SV x 15-20 m NV-SØ. Lokaliteten kan muligens ha en større utstrekning. Lokaliteten er generelt veldig omrotet av bølgeslag, som kan slå kraftig inn i dette området. I tillegg er deler av lokaliteten og terrenget rundt tildekt av rester etter opprinnelig torvdekke. Det er mulig at videre funnførende områder kan ligge bevart under torvdekket. Det er ikke tatt prøvestikk. Det er svært mange øvrige registrerte lokaliteter i nærområdet, som ikke nevnes spesielt her. Samlet sett er hele denne store flaten/odden nedenfor den neddemte setervollen på Sørhella å betrakte som et sammenhengende bosetnings- og aktivitetsområde gjennom flere perioder av steinbrukende tid. Muligens inneholder enkelte av lokalitetene også diverse spor etter bruk av området i jernalder og middelalder, men disse periodene er det vanskeligere å bekrefte positivt på grunnlag av de undersøkelsene som er gjort i regi av Aursjøenprosjektet 2006. Selve setervollen representerer bruk fra eldre historisk tid og framover (se ID 101700). Løpenummer under registreringen: Aursjø-06/delområde 8/R-4086 (delområde 13 på Sørhella).</p>
101696	<p>Fangstgrop, beliggende på den første brinken like overfor reguleringsgrensen ved Vassenden, i S-enden av innsjøen Gautsjøen. Terrenget/overflaten på brinken er for en stor del intakt, med bevart torvdekke. Typisk fjellvegetasjon med dvergbjørk, lyng, gress, mose, samt enkelte større bartrær. Området grenser mot selve reguleringsgrensen i N-del. Her går det en bratt raskant ned i selve reguleringssonen. Deler av brinken har rast ut langs hele dette partiet, og det er en overhengende fare for ytterligere utrasing. På sikt kan disse erosjonsprosessene medføre forringelse eller ødeleggelse av fangstgropa, som ligger svært nær raskanten. Sør for brinken er det opprinnelige terrenget helt utradert av et stort, gammelt grustak og en anleggsvei. På brinken ligger en godt bevart fangstgrop. Den er jordgravd og fremstår tydelig med voll og grop. Gropas lengderetning er N-S. Kraftig voll rundt hele gropa, slake sider og rektangulært bunnparti (”kisteform”). Mål: ytre diameter ca. 9 m, indre diameter ca. 4-4,5 m, dybde ca. 0,70 m. Like V for gropa er det en mindre og grunn grop, som muligens kan være en påbegynt eller evt. en delvis gjenfylt fangstgrop? Gropa er uregelmessig i formen og uten klare voller. To store steiner ligger i bunnen, noe som kanskje kan tyde på at gropa ble oppgitt og ikke ferdiggravd. Mål: ytre diameter ca. 5-6 m, indre diameter ca. 2-2,5, dybde ca. 0,20-0,30 m. Fangstgropa inngår i et større fangstanlegg for rein i området sør for sørenden av Gautsjøen. I dette</p>

	<p>området ligger det flere groper i opprinnelig terreng langs fjellsidene og bortover flatene et godt stykke overfor innsjøen. Dette anlegget er ikke registrert i regi av Aursjøenprosjektet 2006. Det er svært mange registrerte lokaliteter fra steinbrukende tid i nærområdet, som ikke nevnes spesielt her. Samlet sett er hele Vassenden å betrakte som et sammenhengende bosetnings- og aktivitetsområde gjennom flere perioder av steinbrukende tid. Løpenummer under registreringen: Aursjø-06/delområde 8/R-4059.</p>
101697	<p>Område med ildsteder, beliggende innenfor en flate et stykke overfor vannkanten, ikke langt V-NV for Kvitvika, i SV-enden av innsjøen Gautsjøen. Ildstedene ligger i øvre del av reguleringssonen, som er smal i dette området. Den store elva Kvitåa renner ut i Gautsjøen ikke langt S for lokaliteten. I alt tre nærliggende ildsteder er synlige på flaten. Det største ildstedet er sirkulært. Mål; ca. 2,5 x 2,5 m i diameter. Overfor dette ligger et mer ovalt ildsted. Mål; ca. 2,5 x 2 m i diameter. Mellom disse to ildstedene ligger det minste ildstedet. Det er sirkulært. Mål; maks 1 x 1 m i diameter. Samtlige ildsteder inneholder relativt mye stor skjorbrent stein, men det er også naturlige stein innimellom. Det ble ikke observert spredt kokstein, artefakter eller øvrige strukturer utover ildstedene. Ildstedene er vanskelige å tidsbestemme på grunnlag av en ren registrering, men beliggenhet, karakter, form og type skjorbrent stein tilsier en dateringsramme innenfor forhistorisk tid/middelalder, selv om nyere tid derved ikke kan utelukkes helt. Lokaliteten er ikke nærmere avgrenset i terrenget. Flaten med ildstedene er tildekt av overlagrete sekundært deponerte sand/grusmasser som er avsatt som en følge av vassdragsreguleringen. Selve ildstedene er også til dels tildekt av disse massene. Kun øvre del/overflaten av ildstedene er helt synlig, mens øvrige deler (derav mulige yttergrenser) er skjult av sanden/grusen. Det er en mulighet for at øvrige funnførende områder kan ligge tildekt under de sekundært deponerte massene, og det kan også være gode bevaringsforhold her. Det er ikke tatt prøvestikk. Et ditto område med ildsteder (ID 101722) ligger like SØ for dette området. En meget stor lokalitet fra steinbrukende tid, benevnt Kvitvika I (ID 101801), ligger et stykke Ø-SØ for ildstedene. Løpenummer under registreringen: Aursjø-06/delområde 8/R-4034.</p>
101698	<p>Lokalitet fra steinbrukende tid, beliggende på en flate et lite stykke overfor vannkanten omtrent midt mellom Kråkodden i SØ og Ljosmyre/Kråkoddbekken i NV, i SØ-enden av Gautsjøen. S-del av lokaliteten ligger like S for et bekkeleie som renner ned i Gautsjøen. Det er mulig dette er nedre del av Kråkoddbekken, men det er litt vanskelig å verifisere pga. både endret landskap og kartgrunnlag som en følge av vassdragsreguleringen. Lokaliteten er beskyttet/avgrenset av lave bergknauser mot vannet. Lokaliteten er påvist ved funn av mye kokstein og enkelte artefakter i overflaten. Artefaktene lå i NV-del og besto av et avslag og to fragmenter i kvarts, se forøvrig funnreferanse. Lokaliteten er ikke tilfredsstillende avgrenset i terrenget, men utstrekningen på arealet med synlige funn i overflaten er målt til ca. 40 m NV-SØ x 40 m NØ-SV. Lokaliteten har sannsynligvis en noe større utstrekning. Lokaliteten og terrenget rundt var til dels overlagret av sekundært deponerte sand/grusmasser som er avsatt som en følge av vassdragsreguleringen. I tillegg var det mye naturlig stein i overflaten, i enkelte partier var overflaten erodert/utvasket, og hovedparten av funnene lå eksponert her. Det er sannsynlig at videre funnførende områder kan ligge tildekt under de sekundært deponerte sand/grusmassene. Det er ikke tatt prøvestikk. En ditto lokalitet (ID 101694) ligger rett på den andre siden av bekken. Flere øvrige lokaliteter er registrert i nærliggende områder. Løpenummer under registreringen: Aursjø-06/delområde 8/R-4096.</p>
101699	<p>Lokalitet fra steinbrukende tid, beliggende ved Vassenden, helt i S-enden av innsjøen Gautsjøen. Den ligger i øvre del av reguleringssonen og grenser også opp mot denne. Grensen går ved en brink hvor det opprinnelige terrenget er bevart på toppen, og med en tilnærmet loddrett raskant ned til reguleringssonen. Lokaliteten strekker seg fra like nedenfor denne raskanten i S til en brink overfor et uttørket elveleie i N. Lokaliteten er påvist ved observasjon av spredt kokstein og enkelte artefakter i selve overflaten. Det var mest kokstein i N-del av lokaliteten, langs brinken overfor det uttørkede elveleiet. Det ble funnet/innsamlet to kvartsittavslag og et flintavslag (F2) og tre stk. råsbest (F1) innenfor lokaliteten, se funnreferanse. Råsbesten viser mot produksjon og bruk av asbestkeramikk, høyst sannsynlig i yngre bronsealder - eldre jernalder. Noe spredt kokstein ble i tillegg observert et lite stykke overfor det definerte lokalitetsområdet.</p>

	<p>Lokaliteten er ikke tilfredsstillende avgrenset i terrenget, men utstrekningen på arealet med synlige funn i overflaten er målt til ca. 30-40 m N-S (fra brinken ved uttørket elveleie i N til nedenfor raskanten ved brinken i S) x 25 m Ø-V. Lokaliteten har sannsynligvis en større utstrekning. Lokaliteten og terrenget rundt er kraftig overlappet av sekundært deponerte sand/grusmasser som er avsatt som en følge av vassdragsreguleringen. Det er sannsynlig at funnførende områder ligger tildekt under de sekundært deponerte massene både innenfor og rundt lokaliteten. I følge Aud Hole, Lesja er det tidligere observert mye konsentrert kvartsittavslag innenfor lokalitetsområdet. Dette ble ikke gjenfunnet under registreringen i 2006. Trolig er dette materialet blitt tildekt av sand/grusmassene. Det er ikke tatt prøvestikk. Det er svært mange øvrige registrerte lokaliteter i nærområdet, som ikke nevnes spesielt her. Samlet sett er hele Vassenden å betrakte som et sammenhengende bosetnings- og aktivitetsområde gjennom flere perioder av steinbrukende tid. Løpenummer under registreringen: Aursjø-06/delområde 8/R-4060.</p>
101700	<p>Den gamle/neddemte setervollen Sørhella, beliggende på en stor flate i Ø/øvre del av en stor odde N-NV for utløpet av den store elva Sørhellåa i SØ-enden av Gautsjøen. En grusvei går ned til området fra brua der hovedveien på østsiden av Gautsjøen krysser Sørhellåa. Sørhella er et historisk seterområde, som ble neddemt ved Aurareguleringen i 1953. Ved selve reguleringen var det flere setre her. Trolig ble setergrenda tatt i bruk allerede fra slutten av 1600-tallet og framover (se Einbu & Kjelland 1988:144-149), jfr. kilder. Det neddemte seterområdet er stort i utstrekning og består av flere hustuffer av ulik art og størrelser, båtnaust, rydningsrøyser, steinrekker med steinskoninger/-gjerdefundamenter, diverse avfallshauger/groper etc. I hovedsak er det nedre parti med grunnmur og steinfundamenter av tufter, røyser og steingjerder som er bevart, men disse framtrer i tillegg tydelig i terrenget. De fleste grunnmurene består av tørrmurt bruddstein, men noen nyere tufter har grunnmur av sement/betong. Av artefakter ble det under registreringen observert mye jerngjenstander/-fragmenter fra større ovner til husgeråd, fajanse/porselen/keramikk, plast, treverk m.m., som samlet sett representerer spor og minner etter seterdrift/-bosetning gjennom flere generasjoner. To koffeknapper i tinn ble innsamlet og er innlevert til Lesja bygdatun. Setervollene er etablert i nyere tid, se overstående. Området kan inneha et potensiale for forhistoriske/middelalderske kulturspor. Dette er ikke nærmere undersøkt i regi av Aursjøenprosjektet 2006. Det er heller ikke foretatt nærmere kartlegging/innmåling av området. Kulturminneområdet er kun kartfestet digitalt under registreringen 04.08.2006 i form av et enkelt plott/punkt omlag midt i det neddemte seterområdet. Innenfor store deler av setervollen er opprinnelig markoverflate/torvdekke utvasket/erodert grunnet vassdragsreguleringen. Hustuffer og anlegg er derfor helt eksponert i overflaten. I området rundt er det store overlagrede partier med sekundært deponerte sand/grusmasser, avsatt som en følge av vassdragsreguleringen. Det er også større partier hvor rester etter opprinnelig torvdekke er bevart, både innenfor og utenfor vollen. Samtidig kan elva Sørhellåa ha medført omroting og flytting av masser i forbindelse med naturlige endringer av elveleier, flom, bølgeslag etc. Det er svært mange registrerte lokaliteter fra steinbrukende tid nedenfor setervollen, som ikke nevnes spesielt her. Samlet sett er hele denne store flaten/odden å betrakte som et sammenhengende bosetnings- og aktivitetsområde gjennom flere perioder av steinbrukende tid. Muligens inneholder enkelte av lokalitetene også diverse spor etter bruk av området i jernalder og middelalder, men disse periodene er det vanskeligere å bekrefte positivt på grunnlag av de undersøkelsene som er gjort i regi av Aursjøenprosjektet 2006. Selve setervollen representerer bruk fra eldre historisk tid og framover. Løpenummer under registreringen: Aursjø-06/delområde 8/R-4085(setervollen).</p>

101701	<p>Lokalitet fra steinbrukende tid, beliggende ved Vassenden, helt i S-enden av innsjøen Gautsjøen. Lokaliteten ligger omlag i midtre del av reguleringssonen og like NNØ for et uttørket elveleie, i et område hvor elva sannsynligvis har skiftet løp flere ganger. Lokaliteten er påvist ved observasjon av kokstein i selve overflaten innenfor et relativt begrenset område. Noe spredt kokstein ble i tillegg observert et lite stykke overfor det definerte lokalitetsområdet. Det ble ikke observert artefakter under registreringen. Lokaliteten er ikke tilfredsstillende avgrenset i terrenget, men utstrekningen på det konsentrerte arealet med synlige kokstein i overflaten er målt til ca. 3 x 3 m. Lokaliteten har sannsynligvis en større utstrekning. Lokaliteten og terrenget rundt er kraftig overlappet av sekundært deponerte sand/grusmasser som er avsatt som en følge av vassdragsreguleringen. Det er sannsynlig at funnførende områder ligger tildekt under de sekundært deponerte massene både innenfor og rundt lokaliteten. Det er ikke tatt prøvestikk. Det er svært mange øvrige registrerte lokaliteter i nærområdet, som ikke nevnes spesielt her. Samlet sett er hele Vassenden å betrakte som et sammenhengende bosetnings- og aktivitetsområde gjennom flere perioder av steinbrukende tid. Løpenummer under registreringen: Aursjø-06/delområde 8/R-4061.</p>
101702	<p>Lokalitet fra steinbrukende tid, beliggende ved vannkanten i en vid vik, mellom Kvitmyrin i V-SV og Kvitvika i SSØ, i SV-enden av innsjøen Gautsjøen. Lokaliteten er til dels omkranset av lave bergknauser. Lokaliteten er påvist ved observasjon av mye spredt kokstein i selve overflaten, på en flate i/ved selve vannkanten. Det ble ikke observert artefakter under registreringen. Lokaliteten er ikke tilfredsstillende avgrenset i terrenget, men utstrekningen på arealet med synlige kokstein i overflaten er målt til ca. 30 m N-S x 15 m Ø-V. Lokalitetsflaten er til dels tildekt av overlagrede sekundært deponerte sand/grusmasser som er avsatt som en følge av vassdragsreguleringen. Samtidig bærer deler av lokaliteten preg av erosjon/utvasking, med partier med synlig utvaskingslag, og det var spesielt i disse partiene kokstein ble observert. Overflaten på lokaliteten virker generelt omrotet, sannsynligvis av bølgeslag. Lokaliteten har høyst sannsynlig en større utstrekning. Overfor/NV for lokaliteten er det et stort område som til dels er kraftig overlappet av sekundært deponerte sand/grusmasser og til dels gressbevekst, dvs. med bevart torvdekke. Det er ikke observert funn i dette partiet, som er ca. 50 m langt. Derimot er det observert spredt kokstein i overflaten innenfor et lite område mellom lave bergknauser umiddelbart overfor dette partiet, dvs. høyere opp i terrenget. I tillegg er det observert noe spredt kokstein i den samme vika Ø og S for lokaliteten. Dette utgjør et relativt stort område i retning neste registrerte lokalitet (ID 101692). Sannsynligvis representerer denne spredte koksteinen rester etter en eller flere lokaliteter, hvis opprinnelige kontekst helt eller delvis er ødelagt av bølgeslag som kan ha slått kraftig inn i vika her. Reguleringssonen er smal i dette området. Bølgeslagene kan til dels være naturlige og kan også ha tiltatt i styrke som en følge av kunstig heving/senkning av vannstanden. Dette området er ikke særskilt registrert. Det er sannsynlig at funnførende områder kan ligge tildekt under overnevnte område med sekundært deponerte masser og bevart torvdekke, og det kan også være gode bevaringsforhold her. Det er ikke tatt prøvestikk. Tre ditto lokaliteter ligger på rad og rekke nord for denne lokaliteten (ID 101712, ID 101710, ID 101729). Løpenummer under registreringen: Aursjø-06/delområde 8/R-4031.</p>
101703	<p>Ildsted og mulig lokalitet, beliggende i Ø-del og ytterst på en odde som ligger like SV for Fleskesteinsvika, i midtre del og på østsiden av Gautsjøen. Ildstedet er anlagt på land-/lesiden av en loddrett bergvegg som stuper rett ned i vannet. Ildstedet er forøvrig omkranset av lavere bergknauser, foruten et åpent parti mot NV. Det er utsikt mot Buvika tvers over innsjøen. Ildstedet ligger i le, godt beskyttet mot vær og vind av nevnte bergknauser. Det er bygd av et lag med stein bestående av hhv. flere store, avlange steinheller og mindre blokkstein, og er tilnærmet kvadratisk mot &quot;trekantet&quot; i formen. Ildstedets midtparti er fyllt med grus, uten synlig spor av kull. Mål; ca. 1 x 1 m i diameter. Ildstedet er av uvis alder, men er mest sannsynlig av nyere dato. Det ble i tillegg påvist noe mulig kokstein innenfor det nevnte åpne partiet like NV for ildstedet. Enkelte, få usikre kokstein lå innimellom mye stor og mindre naturlig stein som preger denne flaten. Området med mulig kokstein er ikke nærmere avgrenset i terrenget, men det utgjør kun et lite område. Den mulige koksteinen kan tyde på en opprinnelig lokalitet fra steinbrukende tid på stedet, men dette er noe usikkert i og med at det kan dreie seg om naturlig frostsprengt stein. Det</p>

	ble ikke påvist artefakter under registreringen. Det er ikke tatt prøvestikk. Flere lokaliteter fra steinbrukende tid er registrert i nærliggende områder. Løpenummer under registreringen: Aursjø-06/delområde 8/R-4101.
101704	Lokalitet med mulig kvartsittbrudd fra steinbrukende tid, beliggende ved vannkanten ved Vassenden, i SSØ-enden av innsjøen Gautsjøen. Den ligger på en liten odde, midt mellom to vikar. Det er en stor, jordfast kvartsittstein innenfor lokaliteten. Lokaliteten er registrert av Oppland fylkeskommune 03.08.2006. En oppfølgende utgraving er utført av Kulturhistorisk museum den... FØR INN DATO. Lokaliteten er påvist ved observasjon av mye spredt kokstein, flere artefakter og et mulig kvartsittbrudd (nevnte kvartsittstein) i selve overflaten. Spredt kokstein ligger over tilnærmet hele lokalitetsflaten. Det var en markant funnkonsentrasjon omlag i midtre del av lokaliteten, like på N-siden av den jordfaste steinen. Det var spesielt mye avslag i hvit kvartsitt, derav mikroflekkekjerne og flere mikroflekker. Noe flint var også representert, se forøvrig funnreferanse. En tolkning er at dette utgjør en knakkeplass for mellom annet tilvirkning av mikroflekker. Selve kvartsittsteinen synes som nevnt jordfast. Kvartsitten er relativt grov og i lyseblå-/grå fargenyanser. På østsiden av steinen er det flere bruddflater med tydelige avskallinger av både større og mindre blokker/stykker, som ligger på bakken rett nedenfor steinen. Noe av kvartsitten på bakken, spesielt de mindre stykkene, virker intensjonelt slått/grovbearbeidet, men dette er samtidig noe usikkert. Kvartsittsteinen tolkes som et mulig brudd, men det understrekes at det er en usikker og foreløpig tolkning. Den slatte kvartsitten som ligger nord for steinen er mer finkornet og har en annen farge enn den mer grove kvartsitten i steinen. Det er derfor ikke sannsynlig at materialet i funnkonsentrasjonen er hentet fra steinen. Lokaliteten er ikke tilfredsstillende avgrenset i terrenget, men utstrekningen på arealet med synlige funn i overflaten er målt til ca. 60 m N-S x 40 m Ø-V. Lokaliteten har sannsynligvis en større utstrekning. Lokaliteten og terrenget rundt er til dels overlappet av sekundært deponerte sand/grusmasser som er avsatt som en følge av vassdragsreguleringen. Samtidig er deler av overflaten på lokaliteten erodert/utvasket, med synlig utvaskingslag. Det var spesielt i disse eksponerte partiene at funnene ble gjort. Det er sannsynlig at videre funnførende områder ligger tildekt under de sekundært deponerte massene innenfor og rundt lokaliteten. Det er ikke tatt prøvestikk. Det er svært mange registrerte lokaliteter i nærområdet, som ikke nevnes spesielt her. Samlet sett er hele Vassenden å betrakte som et sammenhengende bosetnings- og aktivitetsområde gjennom flere perioder av steinbrukende tid. Løpenummer under registreringen: Aursjø-06/delområde 8/R-4068.
101705	Lokalitet fra steinbrukende tid, beliggende på en stor grusrygg i øvre del av en større flate/odde ut mot vannet SV for den gamle/neddemte setervollen Sørhella (se ID 101700), og NV for utløpet av den store elva Sørhellåa i SØ-enden av Gautsjøen. Lokaliteten avgrenses av et uttørket bekeleie mot N. Lokaliteten er påvist ved observasjon av omlag ti ildsteder, noe spredt kokstein og mye større, skjørbrante stein, samt flere artefakter i selve overflaten. Registrering ved Oppland fylkeskommune 04.08.2006. Utvidet undersøkelse med snitting av en struktur 09.08.2006, i samarbeid med Kulturhistorisk museum. Ildstedene er jevnt spredt over hele lokalitetsflaten. Det NV-ligste ildstedet ble gjenstand for nevnte undersøkelse, se nærmere beskrivelse nedenfor. Ildstedene er gjennomgående sirkulære mot ovale i formen, og fra omlag 0,50 til 2 m i diameter. De inneholder alle kokstein/skjørbrant stein i overflaten. I det SØ-ligste ildstedet ble det i tillegg funnet et kvartsittavslag i overflaten. Ved nevnte utgraving ble det gravd et snitt på tvers av det NV-ligste ildstedet, med anlagt profil mot V. Alle masser ble vannsåldet i 4 mm-såld. I overflaten til strukturen (lag 0, F1) lå et stort stykke av en kaffekopp i porselen av nyere dato. To kjerner og to fragmenter i kvartsitt ble også funnet i dette topplaget. Forøvrig en god del skjørbrant stein og et kull-lag i overflaten, samt klumper med naturlig jernutfelling. Lenger ned fortsatte kull-laget (lag 1). Det var relativt kompakt og kan tyde på at selve ildstedet er av nyere dato. Samtidig ble det funnet et kvartsittavslag og et fragment i bergkrystall i dette laget, i NØ-kvadrant. Det var ingen funn lenger ned anrikningslaget/undergrunnen (lag 2). Artefaktene har en blandet karakter, både ved funn fra steinbrukende tid og porselen av nyere dato. Den mest plausible tolkningen er at ildstedet er anlagt i nyere tid, noe den skjørbrante steinens karakter, det kompakte kull-laget og muligens porselenet kan tyde på, og at steinartefaktene representerer omroting/iblanding av eldre masser fra stedet. Et viktig resultat av gravingen er konstateringen av at det dreier seg om en grunn struktur, med

	<p>skjørbrønt stein og artefakter på selve overflaten og kun noe ned i laget. Det var inget spor etter en nedgravning i profilen. En mulighet er at kun bunnen av et opprinnelig større ildsted er bevart, og at evt. høyereliggende partier er ødelagt av vassdragsreguleringen. På den annen side kan manglende nedgravning tyde på at det opprinnelig har vært en grunn struktur, muligens et enkelt ildsted/matlagingssted. Grunne ildsteder er også påvist på flere øvrige lokaliteter langs Gautsjøen, og kan se ut til å danne et mønster. Det foreligger plan- og profiltegninger og fotoliste i prosjektets registreringsrapport, se kilder. Foto av den snittede strukturen foreligger i Oppland fylkeskommunes fotoarkiv. Det var noe spredt kokstein, men spesielt mye større skjørbrønte stein og artefakter i overflaten rundt strukturene og også utenom disse. Det er mulig at den skjørbrønte steinen stammer fra opprinnelige ildsteder, som er ødelagt som en følge av bølgeslag og ulike prosesser i tilknytning til vassdragsreguleringen. I tillegg til fra det gravde NV-ligste ildstedet og fra det SØ-ligste ildstedet, ble artefakter innsamlet fra selve overflaten i hhv. NV-del og helt i Ø-del/ytterkant av flaten. Fra NV-del stammer også et stk. brønt bein. Øvre deler av et mindre parti med rester etter opprinnelig torvdekke i midtre del av lokaliteten ble vannsåldet 09.08.06. I massene ble det funnet div. avlagsmateriale og et kleberstykk. To ditto kleberskår er fra et uvisst sted innenfor lokaliteten (innsamlet av personer utenom undersøkelsen). Artefaktene er i kvartsitt, flint, bergkrystall, brønt bein og kleber, samt nevnte porselen, se forøvrig funnreferanse. Lokaliteten er ikke tilfredsstillende avgrenset i terrenget, men utstrekningen på arealet med synlige funn i overflaten er målt til ca. 50-60 m NNV-SSØ x 40-50 m NV-SØ. Lokaliteten kan muligens ha en større utstrekning. Lokaliteten er generelt preget av omroting av bølgeslag, som kan slå hardt inn i dette området. Lokaliteten og terrenget rundt er videre til dels overlappet av sekundært deponerte sand/grusmasser som er avsatt som en følge av vassdragsreguleringen. Partier innenfor lokaliteten er også erodert/utvasket, med synlige utvaskings-/anrikningslag. Hovedandelen av funnene lå i overflaten innenfor disse eksponerte partiene. I tillegg var det et mindre parti med bevart torvdekke i midtre del, jfr. overstående. Det er mulig at videre funnførende områder kan ligge under de sekundært deponerte sand/grusmassene og under torvdekket. Det er ikke tatt prøvestikk. Det er svært mange øvrige registrerte lokaliteter i nærområdet, som ikke nevnes spesielt her. Samlet sett er hele denne store flaten/odden nedenfor den neddemte setervollen på Sørhella å betrakte som et sammenhengende bosetnings- og aktivitetsområde gjennom flere perioder av steinbrukende tid. Muligens inneholder enkelte av lokalitetene også diverse spor etter bruk av området i jernalder og middelalder, men disse periodene er det vanskeligere å bekrefte positivt på grunnlag av de undersøkelsene som er gjort i regi av Aursjøenprosjektet 2006. Selve setervollen representerer bruk fra eldre historisk tid og framover (se ID 101700). Løpenummer under registreringen: Aursjø-06/delområde 8/R-4082 (delområde 10 på Sørhella).</p>
101706	<p>Lokalitet fra steinbrukende tid, beliggende ved Vassenden, helt i S-enden av innsjøen Gautsjøen. Den ligger i øvre del av reguleringssonen, på en flate like V for et åpent elveleie. Lokaliteten er påvist ved observasjon av spredt kokstein og enkelte artefakter i selve overflaten. Kokstein lå eksponert oppå sand/grus innenfor et mindre område, og det ble funnet tre kvartsittavslag (F1) og tre stk. råasbest (F2) i tilknytning til dette. Råasbesten viser mot produksjon og bruk av asbestkeramikk, høyst sannsynlig i yngre bronsealder - eldre jernalder. Noe spredt kokstein ble i tillegg observert et lite stykke overfor dette området, i et område som var omrotet av bølgeslag, se nedenstående. Lokaliteten er ikke tilfredsstillende avgrenset i terrenget, men utstrekningen på arealet med synlige funn i overflaten er målt til ca. 20 m N-S x 20 m Ø-V. Lokaliteten har sannsynligvis en større utstrekning. Lokaliteten og terrenget rundt er kraftig overlappet av sekundært deponerte sand/grusmasser som er avsatt som en følge av vassdragsreguleringen. Lokaliteten er generelt veldig beskadiget og omrotet av bølgeslag, som kan slå kraftig inn i dette området. Det er tydelig avtrykk etter bølgevifter, hvorav stein/grus og også kokstein er avsatt av bølgene. I tillegg fører det nærliggende elveleiet, med overflomming, skifte av leier etc., til erosjon og med det utrasing og forflytning av masser på/ved lokaliteten. Dette kan medføre ytterligere forringelse og ødeleggelse av lokalitetsområdet på sikt. Det er sannsynlig at funnførende områder ligger tildekt under de sekundært deponerte massene både innenfor og rundt lokaliteten. Det er ikke tatt prøvestikk. Det er svært mange øvrige</p>

	<p>registrerte lokaliteter i nærområdet, som ikke nevnes spesielt her. Samlet sett er hele Vassenden å betrakte som et sammenhengende bosetnings- og aktivitetsområde gjennom flere perioder av steinbrukende tid. Løpenummer under registreringen: Aursjø-06/delområde 8/R-4058.</p>
101707	<p>Lokalitet fra steinbrukende tid, beliggende ved Vassenden, helt i S-enden av innsjøen Gautsjøen. Lokaliteten ligger på den første brinken/flaten overfor vannkanten. Lokaliteten er omkranset av lave bergknauser i SV-, V- og N-del, mens det er åpne partier mot Ø og S. Fra lokaliteten er det spesielt god utsikt SV-over mot et stort lokalitetsområde i SSV-enden av Gautsjøen (se særlig ID 101802, ID 101799). Lokaliteten er påvist ved observasjon av kokstein og et enkelt artefakt i selve overflaten. Det var til dels tett med kokstein innenfor enkelte deler av lokaliteten, mer spredt andre steder. Koksteinen ligger til dels innimellom mye stor naturlig stein/grov grus som dekker store deler av lokalitetsområdet. Artefaktet er et kvartsittavslag, funnet i overflaten i SV-del av lokaliteten. Lokaliteten er ikke tilfredsstillende avgrenset i terrenget, men utstrekningen på arealet med synlige funn i overflaten er målt til ca. 25 m N-S x 15 m NØ-SV. Lokaliteten har sannsynligvis en større utstrekning. Lokaliteten og terrenget rundt er kraftig overlappet av sekundært deponerte sand/grusmasser som er avsatt som en følge av vassdragsreguleringen. Som nevnt er det i tillegg mye naturlig stein/grov grus i overflaten. Det er sannsynlig at funnførende områder ligger tildekt under de sekundært deponerte massene både innenfor og rundt lokaliteten. Det er samtidig en mulighet for at kokstein og artefakt kan være redeponert som en følge av masseoverlagringer/-forflytninger, sandflukt etc., men det er sannsynligvis ikke forflyttet langt fra opprinnelig deponeringssted. Det er ikke tatt prøvestikk. Det er svært mange øvrige registrerte lokaliteter i nærområdet, som ikke nevnes spesielt her. Samlet sett er hele Vassenden å betrakte som et sammenhengende bosetnings- og aktivitetsområde gjennom flere perioder av steinbrukende tid. Løpenummer under registreringen: Aursjø-06/delområde 8/R-4063.</p>
101708	<p>Lokalitet fra steinbrukende tid, beliggende ved vannkanten i østre del av et opprinnelig SØ-NV-gående nes/små odde (før vassdragsreguleringen) mellom Vassenden i øst og Kvitvika i vest, i SSV-enden av innsjøen Gautsjøen. Lokaliteten ligger innenfor en liten flate som er omkranset av bergknauser, med unntak av et åpent parti mot sør. Lokaliteten er påvist ved observasjon av mye artefakter (ikke innsamlet) i selve overflaten. Artefaktene besto i hovedsak av mye større avslag i spesielt hvit, men også noe grålig kvartsitt. Avslagene ensartete karakter, størrelse og mengde kan sannsynligvis vise til knakkevirkosomhet på plassen. Det ble ikke observert kokstein under registreringen. Lokaliteten er ikke tilfredsstillende avgrenset i terrenget, men utstrekningen på arealet med synlige funn i overflaten er målt til ca. 10 m N-S x 6 m Ø-V (på det bredeste). Lokaliteten kan ha en noe større utstrekning, men er samtidig relativt naturlig avgrenset i terrenget. Overflaten på lokaliteten er helt dekt av naturlig stein og grus. Det er sannsynlig at videre funnførende områder kan ligge tildekt under disse massene. Lokaliteten synes svært erodert/utvasket som en følge av vassdragsreguleringen. Det er ikke tatt prøvestikk. En ditto lokalitet ligger ikke langt SØ for denne lokaliteten (ID 101786). Det er også svært mange øvrige registrerte lokaliteter i nærområdet, som ikke nevnes spesielt her. Samlet sett er hele området fra Vassenden i øst til Kvitvika i vest å betrakte som et sammenhengende bosetnings- og aktivitetsområde gjennom flere perioder av steinbrukende tid. Løpenummer under registreringen: Aursjø-06/delområde 8/R-4004.</p>
101709	<p>Lokalitet fra steinbrukende tid, beliggende på en grusrygg i øvre del av en større flate/odde ut mot vannet SV for den gamle/neddemte setervollen Sørhella (se ID 101700), og NV for utløpet av den store elva Sørhellåa i SØ-enden av Gautsjøen. Lokaliteten er påvist ved observasjon av fire ildsteder, tre koksteinskonsentrasjoner, mye spredt kokstein og flere artefakter i selve overflaten. Registrering ved Oppland fylkeskommune 04.08.2006. Utvidet undersøkelse med snitting av en struktur 09.08.2006, i samarbeid med Kulturhistorisk museum. De fire ildstedene ligger i hhv. N- og Ø-del av lokaliteten. Det nordligste ildstedet ble gjenstand for nevnte undersøkelse, se nærmere beskrivelse nedenfor. Et ildsted like ved dette er relativt likt i størrelse og karakter. Det østligste ildstedet er mindre og sirkulært. Mål; ca. 0,80 x 0,80 m i diameter. Det sørligste ildstedet er mer utflytende i formen. Mål; ca. 0,5 x 1 m i</p>

diameter. Det gravde, nordligste ildstedet er ovalt i formen. Mål; ca. 1 x 2 m i diameter. Ved nevnte utgraving ble det gravd et snitt på tvers av ildstedet, og anlagt en profil mot NV. Det ble gravd ned til anrikningslaget og også et stykke ned i dette. Alle masser ble vannsåldet i 4 mm-såld. I overflaten til strukturen (lag 0) lå et stort stykke av et kleberkar med et boret hull med en rusten rest av en jernhank i. Like ved ble det funnet to jernspikre. Dette materialet er mest sannsynlig av nyere dato. Et enkelt flintavslag ble også funnet i topplaget, i NØ-kvadrant. Forøvrig en god del skjørbrent stein i overflaten. I utvaskings-/anrikningslaget (lag 1) ble det funnet en splint i flint i NØ-kvadrant. I lag 1 var det minimalt med skjørbrent stein. De lå som nevnt i selve overflaten samt i overgangen overflate/utvaskingslag. Det var ingen funn lenger ned i undergrunnen. I V-del av strukturen var det et tydelig nedgravd steinskonet stolpehull. I midten av dette ble det funnet tre glassbiter av nyere dato; 2 stk. fra en flaske, 1 stk. med luftbobler (ikke innsamlet). Det er følgelig et nyere tids inngrep og har ingenting med den opprinnelige strukturen å gjøre. Artefaktene har en blandet karakter, både ved funn av flint fra steinbrukende tid og kleber/jernspiker/glass av nyere dato. Den mest plausible tolkningen er at ildstedet er anlagt i nyere tid, noe også den skjørbrente steinens karakter kan tyde på, og at flinten representerer omroting/iblanding av eldre masser fra stedet. Et viktig resultat av gravingen er konstateringen av at det dreier seg om en grunn struktur, med skjørbrent stein og artefakter på selve overflaten og kun noe ned i lagene. Det var inget spor etter en nedgravning i profilen (med unntak av selve steinskoningen). En mulighet er at kun bunnen av et opprinnelig større ildsted er bevart, og at evt. høyere liggende partier er ødelagt av vassdragsreguleringen. På den annen side kan manglende nedgravning tyde på at det opprinnelig har vært en grunn struktur, muligens et enkelt ildsted/matlagingssted. Grunne ildsteder er også påvist på flere øvrige lokaliteter langs Gautsjøen, og kan se ut til å danne et mønster. Det foreligger plan- og profiltegninger og fotoliste i prosjektets registreringsrapport, se kilder. Foto av den snittete strukturen foreligger i Oppland fylkeskommunes fotoarkiv. De tre koksteinskonsentrasjonene lå tett sammen i S-del av lokaliteten. De var alle relativt små, fra 0,50 til 0,80 m i diameter. Det var mye spredt kokstein og artefakter i overflaten rundt strukturene og også utenom disse. Det var spesielt mye kokstein i NV/nedre del av lokaliteten, blant mye stor naturlig stein/grov grus i en rullesteinskant. I tillegg til fra den gravde strukturen, ble artefakter innsamlet fra selve overflaten i hhv. NV-, SV-, V-del av flaten. Artefaktene er i kvartsitt, flint, kvarts og jern (en spiker). Et særskilt tidsdiagnostisk funn er et forarbeid til en bladformet spiss i kvartsitt som viser til senneolitikum - bronsealder. Det nevnte kleberkaret og jernspikrene kan sannsynligvis knyttes til seterdrifta i nyere tid. Lokaliteten er ikke tilfredsstillende avgrenset i terrenget, men utstrekningen på arealet med synlige funn i overflaten er målt til ca. 33 m NØ-SV x 40 m NV-SØ. Lokaliteten kan muligens ha en større utstrekning. Lokaliteten og terrenget rundt er til dels overlappet av sekundært deponerte sand/grusmasser som er avsatt som en følge av vassdragsreguleringen. Partier innenfor lokaliteten er også erodert/utvasket, med synlige utvaskings-/anrikningslag. Hovedandelen av funnene lå i overflaten innenfor disse eksponerte partiene. I tillegg var det som nevnt mye stor naturlig stein/grov grus i en rullesteinskant i NV/nedre del av lokaliteten, iblandet kokstein. Det er mulig at videre funnførende områder kan ligge under de sekundært deponerte sand/grusmassene og blant/under naturlig stein/grov grus i nevnte rullesteinsbelte. Det er ikke tatt prøvestikk. Det er svært mange øvrige registrerte lokaliteter i nærområdet, som ikke nevnes spesielt her. Samlet sett er hele denne store flaten/odden nedenfor den neddemte setervollen på Sørhella å betrakte som et sammenhengende bosetnings- og aktivitetsområde gjennom flere perioder av steinbrukende tid. Muligens inneholder enkelte av lokalitetene også diverse spor etter bruk av området i jernalder og middelalder, men disse periodene er det vanskeligere å bekrefte positivt på grunnlag av de undersøkelsene som er gjort i regi av Aursjøenprosjektet 2006. Selve setervollen representerer bruk fra eldre historisk tid og framover (se ID 101700). Løpenummer under registreringen: Aursjø-06/delområde 8/R-4081 (delområde 9 på Sørhella).

101710	<p>Lokalitet fra steinbrukende tid, beliggende innenfor en svakt skrånende flate som strekker seg fra like opp fra vannkanten/sandstranda i Ø-SØ opp mot bratte bergknauser i N-NV, mellom Kvitmyrin i V-SV og Kvitvika i SSØ, i SV-enden av innsjøen Gautsjøen. Lokaliteten er påvist ved observasjon av mye spredt kokstein i selve overflaten. Det ble ikke observert artefakter under registreringen. Lokaliteten er ikke tilfredsstillende avgrenset i terrenget, men utstrekningen på arealet med synlige kokstein i overflaten er målt til ca. 15 m N-S x 45 m Ø-V. Lokaliteten har sannsynligvis en større utstrekning. Lokalitetsflaten og terrenget rundt er tildekt av overlagrete sekundært deponerte sand/grusmasser som er avsatt som en følge av vassdragsreguleringen. I tillegg er det mye stor og mindre naturlig stein innenfor lokaliteten. Overflaten på lokaliteten virker generelt ømrotet, sannsynligvis av bølgeslag som kan slå kraftig inn i dette området. Det er ingen eroderte/utvaskete partier, med synlig utvasknings-/anrikningslag, innenfor eller rundt lokaliteten. Det er sannsynlig at funnførende områder kan ligge tildekt under de sekundært deponerte massene, og det kan også være gode bevaringsforhold her. Det er ikke tatt prøvestikk. En ditto lokalitet ligger like N for denne lokaliteten (ID 101729), mens to lokaliteter ligger på rad og rekke sør for denne lokaliteten (ID 101712, ID 101702). Løpenummer under registreringen: Aursjø-06/delområde 8/R-4029.</p>
101711	<p>Lokalitet fra steinbrukende tid, beliggende ved Vassenden, helt i S-enden av innsjøen Gautsjøen. Lokaliteten ligger på den første brinken/flaten overfor vannkanten. Lokaliteten er omkranset av lave bergknauser. Det er også mye stor, naturlig stein innenfor/ved lokaliteten. Fra lokaliteten er det spesielt god utsikt SV-over mot et stort lokalitetsområde i SSV-enden av Gautsjøen (se særlig ID 101802, ID 101799). Lokaliteten er påvist ved observasjon av spredt kokstein i selve overflaten. Koksteinen ligger til dels innimellom mye stor naturlig stein/grov grus som dekker store deler av lokalitetsområdet. Det ble ikke observert artefakter under registreringen. Lokaliteten er ikke tilfredsstillende avgrenset i terrenget, men utstrekningen på arealet med synlige kokstein i overflaten er målt til ca. 15 m N-S x 20 m Ø-V. Lokaliteten har sannsynligvis en større utstrekning. Lokaliteten og terrenget rundt er kraftig overlagret av sekundært deponerte sand/grusmasser som er avsatt som en følge av vassdragsreguleringen. Som nevnt er det i tillegg mye naturlig stein/grov grus i overflaten. Det er sannsynlig at funnførende områder ligger tildekt under de sekundært deponerte massene både innenfor og rundt lokaliteten. Det er samtidig en mulighet for at koksteinen kan være redeponert som en følge av masseoverlagringer/-forflytninger, sandflukt etc., men det er sannsynligvis ikke forflyttet langt fra opprinnelig deponeringssted. Det er ikke tatt prøvestikk. Det er svært mange øvrige registrerte lokaliteter i nærområdet, som ikke nevnes spesielt her. Samlet sett er hele Vassenden å betrakte som et sammenhengende bosetnings- og aktivitetsområde gjennom flere perioder av steinbrukende tid. Løpenummer under registreringen: Aursjø-06/delområde 8/R-4064.</p>
101712	<p>Lokalitet fra steinbrukende tid, beliggende innenfor en fin, lett skrånende flate, mellom Kvitmyrin i V-SV og Kvitvika i SØ, i SV-enden av innsjøen Gautsjøen. Lokaliteten strekker seg fra ca. 18 m V for vannkanten/sandstranda i Ø og ca. 20 m videre V-over/oppover flaten. Store bergknauser avgrensner lokaliteten mot terrenget bakenfor i SV- og NV-del. En mindre bergknaus ligger i NØ-del av lokaliteten. Lokaliteten er påvist ved observasjon av flere artefakter og mye spredt kokstein i selve overflaten. Av artefaktene ble det funnet/innsamlet to skiferpiler, to skiferplater med sagfurer (halvfabrikata), samt div. kjerner og avslag i flint, kvarts og kvartstitt, se forøvrig funnreferanse. Funnene er innsamlet fra fire delområder av lokaliteten; F1 i S-del (derav en skiferpil og en skiferplate), F2 i SV-del, F3 i N- mot midtre del (derav en skiferpil og en skiferplate) og F4 i NØ-del. Det foreligger en enkel planskisse i prosjektets registreringsrapport som viser funnfordelingen, se kilder. Tidligere er det funnet en kort, tykknakket, hulegget, slipt bergartsøks på lokaliteten. I følge Helge Hole, Lesja ble den funnet av hans to sønner, Håvard og Runar Hole, under en fisketur for en del år siden. Nærmere funnopplysninger foreligger ikke. Skifer materialet og en hulegget bergartsøks indikerer en mellomneolittisk fase på lokaliteten. Det var mye spredt kokstein på lokaliteten, derav i tilknytning til artefaktene, men ingen egentlige koksteinsansamlinger/-konsentrasjoner. Lokaliteten er ikke tilfredsstillende avgrenset i terrenget, men utstrekningen på arealet med synlige funn i overflaten er målt til ca. 45 m N-S (langsetter stranda) x 20 m Ø-V (målt fra ca. 18 m V for vannkanten/sandstranda</p>

	<p>og videre V-over/oppover lokalitetsflaten). Lokaliteten har sannsynligvis en større utstrekning. Lokalitetsflaten og terrenget rundt er til dels tildekt av overlagrete sekundært deponerte sand/grusmasser som er avsatt som en følge av vassdragsreguleringen. Samtidig bar deler av lokaliteten preg av erosjon/utvasking, med partier med synlig utvaskingslag, og det var spesielt i disse partiene funnene ble gjort. I tillegg er det mye stor og mindre naturlig stein innenfor lokaliteten. Det er sannsynlig at funnførende områder kan ligge tildekt under de sekundært deponerte massene, og det kan også være gode bevaringsforhold her. Det er ikke tatt prøvestikk. To ditto lokaliteter ligger på rad og rekke N for denne lokaliteten (ID 101710, ID 101729), mens en lokalitet ligger sør for denne lokaliteten (ID 101702). Løpnummer under registreringen: Aursjø-06/delområde 8/R-4030.</p>
101713	<p>Liten lokalitet, sannsynligvis fra steinbrukende tid, beliggende på en flate ca. 100 m Ø-NØ for selve Kvitvika, i SV-enden av innsjøen Gautsjøen. Et bekkeleie renner N og Ø for lokaliteten. Lokaliteten er påvist ved observasjon av noe synlig kokstein i overflaten innenfor et lite område. Det ble ikke observert artefakter under registreringen. Lokaliteten er ikke nærmere avgrenset i terrenget. Lokalitetsflaten og til dels terrenget rundt er tildekt av overlagrete sekundært deponerte sand/grusmasser som er avsatt som en følge av vassdragsreguleringen. Det er samtidig store partier med bevarte rester etter opprinnelig torvdekke i terrenget rundt lokaliteten. Det er sannsynlig at videre funnførende områder kan ligge tildekt under de sekundært deponerte sand/grusmassene og/eller under torvdekket, og det kan også være gode bevaringsforhold her. Det er ikke tatt prøvestikk. Lokaliteten kan sannsynligvis ses i sammenheng med/i forlengelsen av en mye større lokalitet (ID 101805) som ligger ca. 50 m rett S for denne lokaliteten. Det er flere øvrige registrerte lokaliteter fra steinbrukende tid og enkeltliggende områder med ildsteder i nærområdet, se kartet. Løpnummer under registreringen: Aursjø-06/delområde 8/R-4038.</p>
101714	<p>Lokalitet fra steinbrukende tid, beliggende ved Vassenden, helt i S-enden av innsjøen Gautsjøen. Den ligger i øvre del av reguleringssonen, samt i øvre del av et stort, uttørket elveleie. Lokaliteten er påvist ved observasjon av spredt kokstein og enkelte artefakter i selve overflaten. Noe spredt kokstein lå eksponert oppå sand/grus innenfor et mindre område, og det ble funnet to kvartsittavslag i tilknytning til denne koksteinen. Enkelte kokstein ble i tillegg observert et lite stykke overfor dette området, i et område som var omrotet av bølgeslag, se nedenstående. Lokaliteten er ikke tilfredsstillende avgrenset i terrenget, men utstrekningen på arealet med synlige funn i overflaten er målt til ca. 20 m N-S x 30 m Ø-V. Lokaliteten har sannsynligvis en større utstrekning. Lokaliteten og terrenget rundt er kraftig overlagret av sekundært deponerte sand/grusmasser som er avsatt som en følge av vassdragsreguleringen. Lokaliteten er generelt veldig beskadiget og omrotet av bølgeslag, som kan slå kraftig inn i dette området. Det er tydelig avtrykk etter bølgevifter, hvorav stein/grus og også kokstein er avsatt av bølgene. Det er sannsynlig at funnførende områder kan ligge tildekt under de sekundært deponerte massene både innenfor og rundt lokaliteten. Det er ikke tatt prøvestikk. Det er svært mange øvrige registrerte lokaliteter i nærområdet, som ikke nevnes spesielt her. Samlet sett er hele Vassenden å betrakte som et sammenhengende bosetnings- og aktivitetsområde gjennom flere perioder av steinbrukende tid. Løpnummer under registreringen: Aursjø-06/delområde 8/R-4057.</p>
101715	<p>Lokalitet fra steinbrukende tid, beliggende i øvre del av en odde samt i øvre del av reguleringssonen V-NV for Kråkodden, i SØ-enden av Gautsjøen. Odden er dekket av mye stor stein, til dels av rullesteinsbelter, spesielt i øvereliggende partier. Lokaliteten avgrenses av bergknauser i N, som også utgjør reguleringsgrensen. Reguleringssonen er relativt smal i dette området. Lokaliteten er påvist ved funn av enkelte spredte kokstein i selve overflaten. Koksteinen lå innimellom nevnte naturlige stein/rullesteinsbelte på lokalitetsflaten. Det ble ikke observert artefakter under registreringen. Lokaliteten er ikke tilfredsstillende avgrenset i terrenget, men utstrekningen på arealet med synlige kokstein i overflaten er målt til ca. 25 m N-S (opp til nevnte bergknauser/reguleringsgrense i N) x 40-50 m Ø-V. Lokaliteten kan muligens ha en noe større utstrekning, men den var samtidig relativt vanskelig å definere/avgrense pga. få og spredt kokstein. Overflaten på lokaliteten er svært preget og til dels ødelagt av omroting av bølgeslag, som kan slå kraftig inn i dette området. Det</p>

	<p>var avtrykk etter bølgevifter, med avsetninger av sand, grus og til dels kokstein på hele odden. Lokaliteten og terrenget rundt er i tillegg kraftig overlignet av sekundært deponerte sand/grusmasser som er avsatt som en følge av vassdragsreguleringen. Det er mulig at videre funnførende områder kan ligge tildekt under de sekundært deponerte sand/grusmassene. Det er sannsynlig at koksteinen, eller deler av koksteinen, er redeponert som en følge av nevnte omdannelsesprosesser. Samtidig kan ikke materialet ha forflyttet seg langt fra opprinnelig deponeringssted. Det er ikke tatt prøvestikk. Flere øvrige lokaliteter fra steinbrukende tid er registrert i nærliggende områder. Løpenummer under registreringen: Aursjø-06/delområde 8/R-4094.</p>
101716	<p>Lokalitet fra steinbrukende tid, beliggende på en flate like ved vannkanten (ca. 10-15 m overfor), mellom Langberget i V og Kvitmyrin i SØ, i SV-enden av innsjøen Gautsjøen. Lokaliteten er avgrenset av lave bergknauser nede ved vannkanten. Det er høye bergknauser V og Ø for lokaliteten. Utsikt i retning setra Kvita i S. Lokaliteten er påvist ved observasjon av mye spredt kokstein i selve overflaten. Det ble ikke observert artefakter under registreringen. Lokaliteten er ikke tilfredsstillende avgrenset i terrenget, men utstrekningen på arealet med synlige kokstein i overflaten er målt til ca. 10 m NØ-SV x 12 m NV-SØ. Lokaliteten kan muligens ha en større utstrekning, men er samtidig avgrenset av nevnte bergknauser. Lokalitetsflaten og terrenget rundt er tildekt av overlignete sekundært deponerte sand/grusmasser som er avsatt som en følge av vassdragsreguleringen. Det er ingen eroderte/utvaskete partier, med synlig utvasknings-/anrikningslag, innenfor eller rundt lokaliteten. Det er sannsynlig at funnførende områder kan ligge tildekt under de sekundært deponerte massene, og det kan også være gode bevaringsforhold her. Det er ikke tatt prøvestikk. Et funnsted fra steinbrukende tid (ID 101779) ligger ikke langt V for denne lokaliteten. En ditto lokalitet (ID 101777) ligger like NV for denne lokaliteten. Løpenummer under registreringen: Aursjø-06/delområde 8/R-4025.</p>
101717	<p>Lokalitet fra steinbrukende tid, beliggende på en flate omlag midt i den brede vika Sørhellvike, ca. 400 m NV for den neddemte setervollen på Sørhella (se ID 101700), i SØ-enden av Gautsjøen. Lokaliteten strekker seg fra vannkanten og helt opp til reguleringsgrensen, som er smal i dette området. Det er to meget store flyttblokker innenfor lokaliteten, samt flere mindre. Lokaliteten er påvist ved observasjon av noe spredt kokstein og enkelte artefakter i selve overflaten. Kokstein lå spredt over hele lokalitetsflaten. Et avslag i kvartsitt lå i overflaten i N-del av lokaliteten, mens et fragment i kvartsitt lå i overflaten i S-del, se funnreferanse. Materialet virker vannrullet. Lokaliteten er ikke tilfredsstillende avgrenset i terrenget, men utstrekningen på arealet med synlige funn i overflaten er målt til ca. 90-100 m NV-SØ x 40-50 m Ø-V (på det bredeste). Lokaliteten har sannsynligvis opprinnelig vært stor og med en sentral beliggenhet i den vide vika. Den har sannsynligvis også en større utstrekning enn angitt. Lokaliteten er generelt veldig omrotet av bølgeslag, som kan slå kraftig inn i dette området. Det var avtrykk etter flere bølgevifter fra vannkanten og oppover, med avsetninger av grus, sand, kokstein. Lokaliteten og terrenget rundt er i tillegg overlignet av sekundært deponerte sand/grusmasser som er avsatt som en følge av vassdragsreguleringen. Det er mulig at videre funnførende områder kan ligge tildekt under de sekundært deponerte sand/grusmassene. Det er mulig at kokstein og artefakter er redeponert som en følge av disse omdannelsesprosessene, men det er samtidig sannsynligvis ikke forflyttet langt fra opprinnelig deponeringssted. Det er ikke tatt prøvestikk. Det er svært mange øvrige registrerte lokaliteter fra steinbrukende tid nedenfor den neddemte setervollen Sørhella ca. 400 m SØ for denne lokaliteten. Løpenummer under registreringen: Aursjø-06/delområde 8/R-4087.</p>

101718	<p>Lokalitet fra steinbrukende tid, beliggende i øvre del av en stor flate, omlag i midtre del av den store vika Buvika vis a vis Buodden i NV og Gautholmen i NØ, i midtre del mot SV-enden av innsjøen Gautsjøen. Lokaliteten ligger ca. 60 m overfor selve vannkanten, og er et eksempel på lokalisering i noe mer høyreliggende områder. Det er et uttørket elveleie like V for lokaliteten, som kan ha utgjort en viktig lokaliseringsfaktor. Lokaliteten er påvist ved observasjon av fem synlige koksteinskonsentrasjoner og en del spredt kokstein i selve overflaten. Koksteinskonsentrasjonene ligger relativt samlet på en flate i nedre del av lokalitetsområdet. De er gjennomgående sirkulære mot ovale og mellom 0,5 til 3 m i diameter. Strukturene er kun synlige i øvre del/overflaten, da de er til dels overlagret av sandmasser, se nedenstående. Det var noe spredt kokstein i overflaten ved strukturene. Forøvrig var det et lite område med spredt kokstein ca. 12 m Ø for koksteinskonsentrasjonene, samt også S-, V- og NØ- for dette området. Det ble ikke observert artefakter under registreringen. Lokaliteten er ikke tilfredsstillende avgrenset i terrenget, men utstrekningen på arealet med synlige funn i overflaten er målt til ca. 20 m N-S x 25 m Ø-V. Lokaliteten har sannsynligvis en større utstrekning. Hele lokalitetsflaten og terrenget rundt er tildekt av overlagrete sekundært deponerte sand/grusmasser som er avsatt som en følge av vassdragsreguleringen. De sekundære massene er relativt massive, noe som også synes å være et gjennomgående trekk i de store vikene i Gautsjøen. Det er ingen eroderte/utvaskete partier, med synlig utvasknings-/anrikningslag, innenfor lokaliteten. Det er meget sannsynlig at funnførende områder ligger tildekt under de sekundært deponerte massene, og det kan også være gode bevaringsforhold her. Det er ikke tatt prøvestikk. Det er svært mange registrerte lokaliteter i nærområdet, som ikke nevnes spesielt her. Samlet sett er hele Buvika og omegn å betrakte som et sammenhengende bosetnings- og aktivitetsområde gjennom flere perioder av steinbrukende tid. Løpenummer under registreringen: Aursjø-06/delområde 8/R-4009.</p>
101719	<p>Steinrekke, beliggende i en liten vik ved vannkanten i V-NV del av Vassenden. Steinrekka er anlagt fra selve vika i NNØ opp til et område med bergknauser i V. Steinrekka er ca. 22 m lang. Den har form av to parallelle rekker med stein. Avstanden mellom disse to rekkene er omlag 1 m. Begge rekkene er anlagt med store naturlige stein. Hver stein i de to rekkene ligger vis a vis hverandre, og danner følgelig et tilnærmet regelmessig mønster (to og to stein på rekke og rad). Helt i NNØ-delen ned mot vannet er det i tillegg anlagt tre steinhellere i det ellers tomme midtpartiet mellom de to rekkene, muligens som en form for forsterkning? Fra dette partiet ender steinrekka i en liten bergknaus ved vannkanten. På den andre siden av denne knausen er det anlagt en liten tørrmur i selve vannet. En ditto liten tørrmur er anlagt vis a vis i vannet på den andre siden av den lille vika. De to tørrmurene kan tyde på båtopptrekk, og en tolkning er at steinrekka overfor er en forlengelse av dette båtopptrekket, anlagt for å trekke båten godt opp på land. Det understrekes at dette kun er en tolkning. Anlegget er høyst sannsynlig av nyere dato. Det ble ikke observert artefakter eller kokstein i nærområdet. En stor lokalitet fra steinbrukende tid ligger like Ø for steinrekka (ID 101799). Det er også svært mange øvrige registrerte lokaliteter fra steinbrukende tid i nærområdet, som ikke nevnes spesielt her. Samlet sett er hele Vassenden å betrakte som et sammenhengende bosetnings- og aktivitetsområde gjennom flere perioder av steinbrukende tid. Løpenummer under registreringen: Aursjø-06/delområde 8/R-4054.</p>
101720	<p>Lokalitet fra steinbrukende tid, beliggende på den første brinken overfor vannkanten i V-NV del av Vassenden, i SSV-enden av innsjøen Gautsjøen. Lokaliteten er omkranset av bergknauser, derav mellom lokaliteten og vannet i N. Lokalitetsområdet utgjør en liten flate mellom bergknausene, og er også til dels naturlig avgrenset av disse. Lokaliteten ligger i øvre del av reguleringssonen, som er relativt smal i dette området. Lokaliteten er påvist ved observasjon av spredt kokstein i selve overflaten. Koksteinen ligger innimellom mye stor naturlig stein og grov grus som dekker store deler av lokalitetsflaten. Det ble ikke observert artefakter under registreringen. Lokaliteten er ikke tilfredsstillende avgrenset i terrenget, men utstrekningen på arealet med synlige kokstein i overflaten er målt til ca. 10 m N-S x 25 m Ø-V. Lokaliteten kan ha en noe større utstrekning, men er som nevnt relativt naturlig avgrenset i terrenget. Lokaliteten er kraftig overlagret av sekundært deponerte sand/grusmasser som er avsatt som en følge av reguleringen, i tillegg til nevnte stein/grus. Det er sannsynlig at funnførende områder kan ligge tildekt under de sekundært deponerte sand/grusmassene og</p>

	<p>stein/grusmassene både innenfor og rundt lokaliteten. Det er ikke tatt prøvestikk. To meget store lokaliteter fra steinbrukende tid ligger et stykke Ø for denne lokaliteten (ID 101799, ID 101802). Det er også svært mange øvrige registrerte lokaliteter i nærområdet, som ikke nevnes spesielt her. Samlet sett er hele Vassenden å betrakte som et sammenhengende bosetnings- og aktivitetsområde gjennom flere perioder av steinbrukende tid. Løpenummer under registreringen: Aursjø-06/delområde 8/R-4053.</p>
101721	<p>Stor lokalitet fra steinbrukende tid, beliggende ved vannkanten i N-del av en vid vik ved Vassenden, helt i SSØ-enden av innsjøen Gautsjøen. Lokaliteten er stor og strekker seg fra vika/vannkanten i V og videre Ø-over nesten opp til reguleringsgrensen. Størsteparten av lokaliteten utgjør en rullesteinsstrand. Den avgrenses i NNV av en odde som er dekt av kampestein/store stein. Lokaliteten er digitalt kartfestet ved et enkelt punkt i dens antatte midtpunkt, se kart. Lokaliteten er påvist ved observasjon av mye kokstein og flere artefakter i selve overflaten. Spredt kokstein ligger over tilnærmet hele lokalitetsflaten, innimellom naturlige stein/grov grus på rullesteinsstranda. Enkelte steder er det i tillegg mer konsentrert med kokstein, men ingen egentlige koksteinskonsentrasjoner eller større ansamlinger. En skiferpil (erodert eller forarbeid) ble funnet i overflaten i lokalitetens SV/nedre del, to kvartsittavslag lå i NØ/øvre del og et flintstykk og et kvartsittavslag lå i Ø/helt øvre del, se forøvrig funnreferanse. Skiferpilen viser mot bosetning og aktiviteter innenfor tidlig-/mellomneolitikum (se forøvrig ID 101802, ID 101799). Lokaliteten er ikke tilfredsstillende avgrenset i terrenget, men utstrekningen på arealet med synlige funn i overflaten er målt til ca. 130 m NNV-SSØ (til nevnte odde med kampestein/store stein i NNV) x 80 m Ø-V (fra vannkanten i V til antatt øvre del i Ø). Lokaliteten har sannsynligvis en større utstrekning. Den var ikke enkel å avgrense pga. en til dels sterkt omrotet overflate. Lokaliteten og terrenget rundt er dominert av nevnte rullesteinsbelte. Området er samtidig overlageret av sekundært deponerte sand/grusmasser som er avsatt som en følge av vassdragsreguleringen. Lokaliteten er generelt veldig beskadiget og omrotet av bølgeslag, som kan slå kraftig inn i denne vika ved SSØ-enden av Gautsjøen. Det ble observert enkelte avtrykk etter bølgevifter, hvorav stein/grus er avsatt av bølgene. Det er sannsynlig at videre funnførende områder kan ligge tildekt blant/under det store rullesteinsbeltet og under de sekundært deponerte massene innenfor og rundt lokaliteten. Det er ikke tatt prøvestikk. Det er også svært mange registrerte lokaliteter i nærområdet, som ikke nevnes spesielt her. Samlet sett er hele Vassenden å betrakte som et sammenhengende bosetnings- og aktivitetsområde gjennom flere perioder av steinbrukende tid. Løpenummer under registreringen: Aursjø-06/delområde 8/R-4065.</p>
101722	<p>Område med ildsteder, beliggende innenfor en flate et stykke overfor vannkanten, ikke langt V-NV for Kvitvika, i SV-enden av innsjøen Gautsjøen. Ildstedene ligger i øvre del av reguleringssonen, som er smal i dette området. Den store elva Kvitåa renner ut i Gautsjøen ikke langt S for lokaliteten. I alt to nærliggende ildsteder er synlige på flaten. Det største ildstedet er ovalt i formen. Det inneholder mye skjørbrønt stein, samt enkelte større naturlige stein i ytterkant, sannsynligvis rester etter en opprinnelig kantsetting av ildstedet. Mål; ca. 2 x 1 m i diameter. Overfor dette ligger et mindre ildsted, også dette ovalt i formen og med innhold av skjørbrønt stein. Mål; ca. 0,5 x 1 m i diameter. Dette ildstedet ligger helt oppunder en bratt bergsknaus, som utgjør reguleringsgrensen. Det ble ikke observert spredt kokstein, artefakter eller øvrige strukturer utover ildstedene. Ildstedene er vanskelige å tidsbestemme på grunnlag av en ren registrering, men beliggenhet, karakter, form og type skjørbrønt stein tilsier en dateringsramme innenfor forhistorisk tid/middelalder, selv om nyere tid derved ikke kan utelukkes helt. Lokaliteten er ikke nærmere avgrenset i terrenget. Flaten med ildstedene er tildekt av overlagerete sekundært deponerte sand/grusmasser som er avsatt som en følge av vassdragsreguleringen. Selve ildstedene er også til dels tildekt av disse massene. Kun øvre del/overflaten av ildstedene er helt synlig, mens øvrige deler (derav mulige yttergrenser) er skjult av sanden/grusen. Det er en mulighet for at øvrige funnførende områder kan ligge tildekt under de sekundært deponerte massene, og det kan også være gode bevaringsforhold her. Det er ikke tatt prøvestikk. Et ditto område med ildsteder (ID 101897) ligger like NV for dette området. En meget stor lokalitet fra steinbrukende tid, benevnt Kvitvika I (ID 101801), ligger et stykke Ø-SØ for ildstedene. Løpenummer under registreringen: Aursjø-06/delområde 8/R-4035.</p>

101723	<p>Lokalitet fra steinbrukende tid, beliggende i øvre del av en stor flate, omlag i midtre del av den store vika Buvika vis a vis Buodden i NV og Gautholmen i NØ, i midtre del mot SV-enden av innsjøen Gautsjøen. Lokaliteten ligger like nedenfor en stor grusrygg. Den er ikke direkte relatert til vannkanten, og er et eksempel på lokalisering i mer høyereliggende områder. Det er omlag 90 m målt fra nedre del av lokaliteten ned til vannkanten. Lokaliteten er påvist ved observasjon av fire synlige koksteinskonsentrasjoner og noe spredt kokstein i selve overflaten. Koksteinskonsentrasjonene ligger spredt innenfor lokalitetsområdet. De er gjennomgående sirkulære mot ovale og mellom 0,5 til 3 m i diameter. Strukturene er kun synlige i øvre del/overflaten, da de er til dels overlappet av sandmasser, se nedenstående. Det er kun enkelte spredte kokstein i overflaten utenom strukturene. Det ble ikke observert artefakter under registreringen. Lokaliteten er ikke tilfredsstillende avgrenset i terrenget, men utstrekningen på arealet med synlige funn i overflaten er målt til ca. 35 m N-S x 30 m Ø-V. Lokaliteten har sannsynligvis en større utstrekning. Hele lokalitetsflaten og terrenget rundt er tildekt av overlagrede sekundært deponerte sand/grusmasser som er avsatt som en følge av vassdragsreguleringen. De sekundære massene er relativt massive, noe som også synes å være et gjennomgående trekk i de store vikene i Gautsjøen. Det er ingen eroderte/utvaskete partier, med synlig utvasknings-/anrikningslag, innenfor lokaliteten. Det er meget sannsynlig at funnførende områder ligger tildekt under de sekundært deponerte massene, og det kan også være gode bevaringsforhold her. Det er ikke tatt prøvestikk. Det er svært mange registrerte lokaliteter i nærområdet, som ikke nevnes spesielt her. Samlet sett er hele Buvika og omegn å betrakte som et sammenhengende bosetnings- og aktivitetsområde gjennom flere perioder av steinbrukende tid. Løpenummer under registreringen: Aursjø-06/delområde 8/R-4008.</p>
101724	<p>Lokalitet fra steinbrukende tid, beliggende innenfor en høyereliggende flate V-NV for Kråkodden, i SØ-enden av Gautsjøen. Et stort parti med bergknauser/blokkmark skiller lokalitetsflaten i N fra vannkanten i S. Lokaliteten er i tillegg omkranset av bergknauser i Ø- og V-del. Det er et åpent parti mot N. I N-del grenser lokaliteten også opp mot reguleringsgrensen. Reguleringssonen er smal i dette området. N for reguleringsgrensen er det urørt mark, med opprinnelig fjellvegetasjon med lyng, mose, torv etc.. Det er en tilsvarende bevart flate et lite stykke V for lokaliteten. Lokaliteten er påvist ved funn av enkelte spredte kokstein og flere artefakter i selve overflaten. Med ett unntak ligger artefaktene i N/øvre del av lokaliteten. I dette området var det en klar funnkonsentrasjon. Materialet består av flere kjerner, avslag og fragmenter i kvartsitt, derav en borspiss. Et enkelt flintavslag ble funnet iblant all kvartsitten. I S/nedre del av lokaliteten, innenfor nevnte parti med bergknauser/blokkmark, ble det funnet en stor gjenstand i kvartsitt, muligens en skraper, se forøvrig funnreferanse. Lokaliteten er ikke tilfredsstillende avgrenset i terrenget, men utstrekningen på arealet med synlige funn i overflaten er målt til ca. 35 m N-S (inkl. nevnte funnsted i S-del) x 10 m Ø-V (på det bredeste). Lokaliteten har sannsynligvis en større utstrekning, men den er samtidig relativt godt avgrenset av nevnte bergknauser, se nedenstående. Overflaten på lokaliteten er preget av mye stor og mindre naturlig stein/grov grus. Opprinnelig torvdekke er erodert/utvasket som en følge av vassdragsreguleringen. Lokaliteten er også noe preget av bølgeslag, som kan slå kraftig opp i dette området. Samtidig synes det som om lokalitetsflaten ligger relativt godt beskyttet innimellom nevnte bergknauser. Det er mulig at videre funnførende områder kan ligge tildekt blant/under steinen/grusen på lokaliteten. I tillegg er det svært sannsynlig at lokaliteten har en videre utstrekning i det urørte terrenget N for reguleringsgrensen. En lokalitet kan også ligge under markoverflaten på den urørte flaten V for lokaliteten. I disse bevarte områdene vil evt. materiale ligge mer in situ enn tilfellet er i den eksponerte/utvaskete reguleringssonen. Det er ikke tatt prøvestikk. En ditto lokalitet (ID 101790) ligger like Ø for/nedenfor denne lokaliteten. Flere øvrige lokaliteter er registrert i nærliggende områder. Løpenummer under registreringen: Aursjø-06/delområde 8/R-4093.</p>

101725	<p>Lokalitet fra steinbrukende tid, beliggende på en flate innimellom høye bergknauser, mellom Langberget i V og Kvitmyrin i S, i SV-enden av innsjøen Gautsjøen. Lokaliteten er avgrenset av en høy/stor bergknaus i V, som går bratt ned i vannkanten og som følgelig avgrenser lokalitetsflaten mot vannet. En bergknaus avgrenser lokaliteten i Ø, mot terrenget bakenfor. Lokaliteten er påvist ved observasjon av mye spredt kokstein i selve overflaten. Det ble ikke observert artefakter under registreringen. Lokaliteten er ikke tilfredsstillende avgrenset i terrenget, men utstrekningen på arealet med synlige kokstein i overflaten er målt til ca. 20 m N-S x 6 m Ø-V (på det bredeste). Lokaliteten kan muligens ha en større utstrekning, men er samtidig relativt godt avgrenset av nevnte bergknauser. Noe kokstein i overflaten ble i tillegg observert innenfor et mindre parti innimellom bergknauser like N for lokalitetsflaten. Det er derved mulig at lokaliteten strekker seg et stykke nordover. Lokalitetsflaten og terrenget rundt er dekt av mye stor naturlig stein, som dominerer i forhold til koksteinen. Det er ingen eroderte/utvaskete partier, med synlig utvasknings-/anrikningslag, innenfor eller rundt lokaliteten. Det er mulig at funnførende områder kan ligge tildekt under steinmassene. Det er ikke tatt prøvestikk. Løpenummer under registreringer: Aursjø-06/delområde 8/R-4026.</p>
101726	<p>Stor lokalitet fra steinbrukende tid, beliggende innenfor en stor og slakt skrånende flate i V-NV-del av den brede vika Sørhellvike og omlag 330 m NØ for det høyeste punktet på Kråkodden, i SØ-enden av Gautsjøen. Lokaliteten strekker seg fra vannkanten og helt opp til reguleringsgrensen, som er smal i dette området. Det er mye stor blokkstein/-mark innenfor lokaliteten. Lokaliteten avgrenses i V av et stort rullesteinsbelte/blokkmark som strekker seg fra vannkanten opp til reguleringsgrensen. Det er observert noe spredt kokstein innenfor dette området. Det er vid utsikt sørover mot Vassenden fra lokaliteten. Lokaliteten er digitalt kartfestet ved et enkelt punkt/plott i dens antatte midtparti. Lokaliteten er påvist ved observasjon av et enkelt ildsted, mye spredt kokstein og svært mange artefakter, derav en distinkt knakkeplass, i selve overflaten. Ildstedet ligger i øvre og omlag midtre del av lokalitetsflaten, like nedenfor reguleringsgrensen. Det er stort, har oval form og inneholder mye større skjørbrønt stein. Mål; ca. 2 x 4,5 m i diameter. Kun øvre parti av ildstedet er synlig på overflaten, da det er til dels overlappet av sand/grusmasser, se nedenstående. Kokstein lå spredt over hele lokalitetsflaten, til dels i form av større ansamlinger enkelte steder. I SV-del av lokaliteten er det et større parti med et nærmest kompakt koksteinslag. Artefakter ble funnet i overflaten innenfor tre delområder. I SØ-del ble det innsamlet en kjerne og to avslag i kvartsitt, samt et flintavslag (F1). I NØ- og øvre del, ikke langt fra ildstedet, ble det innsamlet en stor kjerne i mørk kvartsitt (F2). En markant funnkonsentrasjon (F3) lå i SV-del av lokaliteten, ikke langt overfor selve vannkanten og inntil nevnte område med rullesteinsbelte/blokkmark som avgrenser lokaliteten mot V. I overflaten og et lite stykke ned i utvaskingslaget lå det mengder med artefakter i samme type hvite/grålige kvartsitt tett i tett. Materialet består av flere kjerner, avslag, fragmenter og splinter. En enkelt splint i bergkrystall ble funnet på samme sted. Kvartsittens homogene karakter, mengde og konsentrasjon, typer og stadier i tildannelsesprosessen etc. tilsier at dette er en distinkt knakkeplass for redskapsproduksjon, se forøvrig funnreferanse. Lokaliteten er ikke tilfredsstillende avgrenset i terrenget, men utstrekningen på arealet med synlige funn i overflaten er målt til ca. 70-80 m N-S (fra vannkanten i S opp til reguleringsgrensen i N) x 100 m Ø-V (avgrenset av torvdekke i Ø og nevnte rullesteinsbelte/blokkmark i V). Lokaliteten har sannsynligvis opprinnelig vært stor og med en sentral beliggenhet i den vide vika. Den har sannsynligvis også en større utstrekning enn angitt. Mellom annet er det mulig at lokaliteten kan strekke seg videre nordover i urørt terreng overfor reguleringsgrensen, og at materiale kan ligge mer i situ her enn tilfellet er i selve reguleringssonen. Det er også mulig at lokaliteten fortsetter innunder partiene med bevarte rester etter opprinnelig torvdekke videre østover. Dette er ikke nærmere undersøkt. Lokaliteten er generelt omrotet av bølgeslag, som kan slå kraftig inn i dette området. Det var avtrykk etter flere bølgevifter fra vannkanten og oppover, med avsetninger av grus, sand, kokstein. Lokaliteten og terrenget rundt er i tillegg kraftig overlappet av sekundært deponerte sand/grusmasser som er avsatt som en følge av vassdragsreguleringen. Det er mulig at videre funnførende områder kan ligge tildekt under de sekundært deponerte sand/grusmassene, samt under nevnte torvdekke Ø for den definerte lokalitetsflaten. Det er mulig at kokstein og artefakter er redeponert som en følge av disse omdannelsesprosessene, men det er samtidig</p>

	<p>sannsynligvis ikke forflyttet langt fra opprinnelig deponeringssted. Knakkeklassen ligger derimot in situ. Kraftig overlaging av sand/grusmasser er et gjennomgående trekk i de store vikene i Gautsjøen. Det er ikke tatt prøvestikk. En ditto lokalitet (ID 101791) ligger omlag 100 m SV for denne lokaliteten. Flere øvrige lokaliteter ligger på/ved Kråkodden V og SV for disse lokalitetene igjen. Løpenummer under registreringen: Aursjø-06/delområde 8/R-4088.</p>
101727	<p>Stor lokalitet fra steinbrukende tid, beliggende på en stor flate i NV-del av den store vika Buvika vis a vis Buodden i NV og Gautholmen i NØ, i midtre del mot SV-enden av innsjøen Gautsjøen. Lokaliteten er meget stor og strekker seg fra vannkanten i vika i N og et godt stykke oppover/S-over i terrenget. Digital kartfesting er gjort i lokalitetens antatte midtparti. Lokaliteten er avgrenset av bergknauser i NV og av et rullesteinsbelte i SØ og S. Lokaliteten er påvist ved observasjon av omlag 11 synlige koksteinskonsentrasjoner, noe spredt kokstein og enkelte artefakter i selve overflaten. Koksteinskonsentrasjonene ligger spredt over store deler av flaten. De er gjennomgående sirkulære mot ovale og mellom 0,5 til 3 m i diameter. Flere av strukturene er kun synlige i øvre del/overflaten, da de er til dels overlagret av sandmasser, se nedenstående. Det er kun enkelte spredte kokstein i overflaten utenom strukturene. Det ble funnet relativt få artefakter under registreringen; et flintavslag i en koksteinskonsentrasjon i midtre og øvre/S-del, en flekkeskraper i kvartsitt og et flintavslag i SØ-del og råasbest ved strandkanten i N. Råasbesten kan vise mot produksjon av asbestkeramikk i bronsealder - eldre jernalder. Samtlige artefakter lå i overflaten i sanden, og er sannsynligvis redeponert som følge av sekundære masseoverlagringer/-forflyttinger, samt sandflukt. Samtidig har nok ikke artefaktene flyttet seg særlig langt innenfor lokalitetsområdet. Lokaliteten er ikke tilfredsstillende avgrenset i terrenget, men utstrekningen på arealet med synlige funn i overflaten er målt til mellom 130-150 m NV-SØ (avgrenset av berg i NV, rullesteinsbelte i SØ) x 80 m N-S (fra vannkanten i N til rullesteinsbelte i S). Lokaliteten har sannsynligvis en større utstrekning. Hele lokalitetsflaten og terrenget rundt er tildekt av overlagrete sekundært deponerte sand/grusmasser som er avsatt som en følge av vassdragsreguleringen. De sekundære massene er relativt massive, noe som også synes å være et gjennomgående trekk i de store vikene i Gautsjøen. Det er ingen eroderte/utvaskete partier, med synlig utvasknings-/anrikningslag, innenfor lokaliteten. Det er meget sannsynlig at funnførende områder ligger tildekt under de sekundært deponerte massene, og det kan også være gode bevaringsforhold her. Det er ikke tatt prøvestikk. En ditto lokalitet ligger like vest for denne lokaliteten (ID 101738). Det er også svært mange øvrige registrerte lokaliteter i nærområdet, som ikke nevnes spesielt her. Samlet sett er hele Buvika og omegn å betrakte som et sammenhengende bosetnings- og aktivitetsområde gjennom flere perioder av steinbrukende tid. Løpenummer under registreringen: Aursjø-06/delområde 8/R-4006.</p>
101728	<p>Stor lokalitet fra steinbrukende tid, beliggende ved vannkanten innenfor en vid vik ved Vassenden, helt i SSV-enden av innsjøen Gautsjøen. Lokaliteten er stor og strekker seg fra midtre mot østre del av vika i Ø-V-retning, samt fra selve vannkanten og nesten opp til reguleringsgrensen i N-S-retning. Lokaliteten er digitalt kartfestet ved et enkelt punkt i dens V-del, se kart. Størsteparten av lokaliteten utgjør en rullesteinsstrand. Lokaliteten er påvist ved observasjon av mye spredt kokstein, flere artefakter og to koksteinskonsentrasjoner i selve overflaten. Spredt kokstein lå over store deler av lokaliteten, innimellom naturlige stein/grov grus på rullesteinsstranda. To stk. råasbest ble funnet i overflaten i lokalitetens V-del, mens steinartefakter i form av mye avlagsmateriale i hvit kvartsitt lå konsentrert ca. 6 m V for de to koksteinskonsentrasjonene i lokalitetens Ø-del, se forøvrig funnreferanse. Råasbest tyder på produksjon av asbestkeramikk, med en sannsynlig dateringsramme innenfor yngre bronsealder - eldre jernalder. Koksteinskonsentrasjonene lå like ved hverandre i Ø-del. Den ene er oval og omlag 2 x 1 m i diameter, den andre noe mindre. Lokaliteten er ikke tilfredsstillende avgrenset i terrenget, men utstrekningen på arealet med synlige funn i overflaten er målt til ca. 40-60 m N-S (noe varierende bredde, fra vannkanten i N og nesten opp til reguleringsgrensen i S) x 140 m Ø-V (langsmed stranda). Lokaliteten har sannsynligvis en større utstrekning. Lokaliteten og terrenget rundt er dominert av nevnte rullesteinsbelte. Området er samtidig overlagret av sekundært deponerte sand/grusmasser som er avsatt som en følge av vassdragsreguleringen. Lokaliteten er</p>

	<p>generelt veldig beskadiget og omrotet av bølgeslag, som kan slå kraftig inn i denne vika ved SV-enden av Gautsjøen. Fra vannkanten og helt opp til reguleringsgrensen er det tydelig avtrykk etter bølgevifter, hvorav stein/grus er avsatt av bølgene. Den østre delen av lokaliteten, der også koksteinskonsentrasjonene og steinartefaktene er påvist, synes derimot noe bedre bevart. I dette området er det bevart partier med rester etter opprinnelig torvdekke ned mot vannet. Det er sannsynlig at funnførende områder kan ligge tildekt blant/under det store rullesteinsbeltet, under de sekundært deponerte massene og under partiene med torvdekke både innenfor og rundt lokaliteten. Det er ikke tatt prøvestikk. En meget stor og funnrisk lokalitet fra steinbrukende tid ligger like V for lokaliteten (ID 101802). Det er også svært mange øvrige registrerte lokaliteter i nærområdet, som ikke nevnes spesielt her. Samlet sett er hele Vassenden å betrakte som et sammenhengende bosetnings- og aktivitetsområde gjennom flere perioder av steinbrukende tid. Løpenummer under registreringen: Aursjø-06/delområde 8/R-4055.</p>
101729	<p>Lokalitet fra steinbrukende tid, beliggende innenfor en svakt skrånende flate som strekker seg fra vannkanten/sandstranda i Ø opp mot bergknauser i V, mellom Kvitmyrin i V-SV og Kvitvika i SSØ, i SV-enden av innsjøen Gautsjøen. Lokaliteten er påvist ved observasjon av spredt kokstein i selve overflaten. Det ble ikke observert artefakter under registreringen. Lokaliteten er ikke tilfredsstillende avgrenset i terrenget, men utstrekningen på arealet med synlige kokstein i overflaten er målt til ca. 30 m N-S x 20 m Ø-V (på det bredeste). Lokaliteten har sannsynligvis en større utstrekning. Lokalitetsflaten og terrenget rundt er tildekt av overlagrete sekundært deponerte sand/grusmasser som er avsatt som en følge av vassdragsreguleringen. I tillegg er det mye stor naturlig stein innenfor lokaliteten. Overflaten på lokaliteten virker generelt omrotet, sannsynligvis av bølgeslag som kan slå kraftig inn i dette området. Det er ingen eroderte/utvaskete partier, med synlig utvasknings-/anrikningslag, innenfor eller rundt lokaliteten. Det er sannsynlig at funnførende områder kan ligge tildekt under de sekundært deponerte massene, og det kan også være gode bevaringsforhold her. Det er ikke tatt prøvestikk. Tre ditto lokaliteter ligger på rad og rekke sør for denne lokaliteten (ID 101710, ID 101712, ID 101702). Løpenummer under registreringen: Aursjø-06/delområde 8/R-4028.</p>
101730	<p>Røys, beliggende ved vannkanten i søndre del av en vik ved Vassenden, i SSØ-enden av innsjøen Gautsjøen. Røysa ligger helt nede i strandsonen, ca. 10 m overfor vannkanten ved registreringstidspunktet. Røysa ble registrert av Oppland fylkeskommune som en mulig gravrøys 03.08.2006, men er avskrevet som forhistorisk kulturminne ved en arkeologisk utgravning ved Kulturhistorisk museum i tiden... FØR INN..., mellom annet på grunnlag av funn av moderne glass mot bunnpartiet. Det er en menneskeskapt røys av nyere dato. Røysa er bygd opp av naturlige stein/bruddstein av ulik størrelse; fra over hodestor til nevestor stein. Den synes relativt regelmessig konstruert med mye lik stein, derav med to lag stein i selve midtpartiet. Den synes også å ha opplagte kantstein, spesielt i S-del. Røysa er kun bygd opp av stein, og ikke jordblandet. Røysa er helt blottlagt, uten vegetasjonsdekke. Den har ikke plyndringsgrop. Sirkulær mot oval form. Mål; ca. 2 x 2,5 m i diameter, ca. 0,30 til 0,50 m høy. Det er helt fritt for stein i nærområdet til røysa. Nærmere vannkanten er det partier med bevarte rester etter opprinnelig torvdekke. Det er svært mange registrerte lokaliteter fra steinbrukende tid i nærområdet, som ikke nevnes spesielt her. Samlet sett er hele Vassenden å betrakte som et sammenhengende bosetnings- og aktivitetsområde gjennom flere perioder av steinbrukende tid. Løpenummer under registreringen: Aursjø-06/delområde 8/R-4067.</p>

101731	<p>Stor lokalitet fra steinbrukende tid, beliggende ved vannkanten i SØ-del av Store Gautholmen. Lokaliteten er avgrenset/beskyttet av høye bergknauser i S og N. I tillegg er det flere lave bergknauser innenfor selve lokalitetsområdet. Lokaliteten grenser mot vannkanten i Ø. Åpne partier innover holmen mot V. Lokaliteten utgjør et &quot;langsmalt område&quot;, se mål nedenfor. Den er digitalt kartfestet i form av et enkelt punkt/plott i lokalitetens antatte midtparti. Store Gautholmen ligger SSV for Lille Gautholmen. De to holmene ligger omlag midt i innsjøen, mellom Fleskesteinsvika på østsiden av Gautsjøen i N og Buvika på vestsiden av Gautsjøen i S-SØ. Det er vid utsikt utover Gautsjøen fra holmen. Lokaliteten er benevnt &quot;Store Gautholmen&quot;. Lokaliteten er påvist ved funn av mye spredt kokstein og enkelte artefakter i overflaten. Det var til dels mye kokstein enkelte steder, spesielt i Ø-del av lokaliteten, men ingen egentlige større koksteinsansamlinger. Det ble funnet en flott skiferpil i NV-del av lokaliteten (F1) og et kvartsittavslag i NØ-del, se forøvrig funnreferanse. Lokaliteten er ikke tilfredsstillende avgrenset i terrenget, men utstrekningen på arealet med synlige funn i overflaten er målt til ca. 70 m N-S x 35-40 m Ø-V (på det bredeste). Lokaliteten har høyst sannsynligvis en større utstrekning. Lokaliteten og terrenget rundt var kraftig overlagret av sekundært deponerte sand/grusmasser som er avsatt som en følge av vassdragsreguleringen. I tillegg var det mye stor og mindre naturlig stein i overflaten. Lokaliteten er også til dels omrotet av bølgeslag, som har slått kraftig innover denne holmen. Det er sannsynlig at videre funnførende områder kan ligge tildekt under de sekundært deponerte sand/grusmassene. Det er ikke tatt prøvestikk. Kun denne ene lokaliteten er registrert på holmen. Hele holmen ble overflateregistrert under befaringen 23.08.2006. På Lille Gautholmen NNØ for denne holmen er det registrert to lokaliteter fra steinbrukende tid (ID 101772, ID 101750). Løpenummer under registreringen: Aursjø-06/delområde 8/R-4107(&quot;Store Gautholmen&quot;).</p>
101732	<p>Lokalitet fra steinbrukende tid, beliggende i ytre del av en stor flate/odde ut mot vannet SV for den gamle/neddemte setervollen Sørhella (se ID 101700), og NV for utløpet av den store elva Sørhellåa i SØ-enden av Gautsjøen. Lokaliteten ligger innenfor et slakt skrånende rullesteinsbelte som strekker seg fra toppen av flaten og ned til en stor, bred vik ved vannkanten. Lokaliteten er påvist ved observasjon av et enkelt ildsted, mye spredt kokstein og flere artefakter i selve overflaten. Ildstedet ligger i S-del av lokaliteten. Det er sirkulært mot noe utflytende i formen. Det inneholder mye stor skjorbrent/varmepåvirket stein. Mål; ca. 1,5 x 1,5 m i diameter. Det er en del spredt kokstein i området rundt strukturen, samt på lokalitetsflaten forøvrig. Flere kjerner og fragmenter i kvartsitt lå i overflaten like ved ildstedet, se funnreferanse. Det er uvisst om ildstedet og artefaktene har tidsmessig sammenheng eller om de er fra forskjellige perioder. Dette er ikke nærmere undersøkt. I strandsonen i N/nedre del av lokaliteten er det funnet et søkke i kleber, se funnreferanse. Lokaliteten er ikke tilfredsstillende avgrenset i terrenget, men utstrekningen på arealet med synlige funn i overflaten er målt til ca. 60-70 m NØ-SV (langsmed vannkanten) x 20 m NV-SØ (fra toppen av flaten og i retning vannet). Lokaliteten kan muligens ha en større utstrekning. Lokaliteten og terrenget rundt er preget av nevnte rullesteinsbelte, med mye naturlig stor stein/grov grus. Lokaliteten er samtidig til dels omrotet av bølgeslag, som kan slå kraftig inn i denne vika. Koksteinen og artefaktene, eller deler av dette, kan være redeponert som en følge av disse omdannelsesprosessene. Ildstedet er derimot in situ. Materialet er sannsynligvis ikke forflyttet langt fra opprinnelig deponeringssted. Det er mulig at videre funnførende områder ligger blant/under den naturlige steinen/grove grusen. Det er ikke tatt prøvestikk. Det er svært mange øvrige registrerte lokaliteter i nærområdet, som ikke nevnes spesielt her. Samlet sett er hele denne store flaten/odden nedenfor den neddemte setervollen på Sørhella å betrakte som et sammenhengende bosetnings- og aktivitetsområde gjennom flere perioder av steinbrukende tid. Muligens inneholder enkelte av lokalitetene også diverse spor etter bruk av området i jernalder og middelalder, men disse periodene er det vanskeligere å bekrefte positivt på grunnlag av de undersøkelsene som er gjort i regi av Aursjøenprosjektet 2006. Selve setervollen representerer bruk fra eldre historisk tid og framover (se ID 101700). Løpenummer under registreringen: Aursjø-06/delområde 8/R-4076 (delområde 4 på Sørhella).</p>

101733	<p>Lokalitet fra steinbrukende tid, beliggende på en fin flate et stykke overfor vannkanten i Ø-del av et opprinnelig SØ-NV-gående nes/smål odde (før vassdragsreguleringen) mellom Vassenden i øst og Kvitvika i vest, i SSV-enden av innsjøen Gautsjøen. Flott, vid utsikt N-over Gautsjøen fra lokaliteten. Lokaliteten er avgrenset av bergknauser i V, Ø og S. Åpent parti i retning innsjøen i N. Lokaliteten er påvist ved observasjon av enkelte spredte kokstein og et fragment i kvartsitt i selve overflaten. Lokaliteten er ikke tilfredsstillende avgrenset i terrenget, men utstrekningen på arealet med synlige funn i overflaten er målt til ca. 30 m N-S x 15 m Ø-V (på det bredeste). Lokaliteten har sannsynligvis en større utstrekning. Det er blant annet observert noe spredt kokstein innimellom mye stor, naturlig stein i et område S for lokaliteten, lenger opp i terrenget. Lokalitetsflaten er kraftig overlageret av sekundært deponerte sand/grusmasser som er avsatt som en følge av vassdragsreguleringen. Det er sannsynlig at videre funnførende områder kan ligge bevarert under disse massene. Det er ikke tatt prøvestikk. Det er svært mange øvrige registrerte lokaliteter i nærområdet, som ikke nevnes spesielt her. Samlet sett er hele området fra Vassenden i øst til Kvitvika i vest å betrakte som et sammenhengende bosetnings- og aktivitetsområde gjennom flere perioder av steinbrukende tid. Løpenummer under registreringen: Aursjø-06/delområde 8/R-4045.</p>
101734	<p>Lokalitet fra steinbrukende tid, beliggende i ytre del av en stor flate/odde ut mot vannet SV for den gamle/neddemte setervollen Sørhella (se ID 101700), og like V-NV for utløpet av den store elva Sørhellåa i SØ-enden av Gautsjøen. Lokaliteten er påvist ved observasjon av ni-ti nærliggende koksteinskonsentrasjoner og spredt kokstein i selve overflaten. Strukturene er sirkulære mot ovale i formen. De fleste strukturene er relativt små. Mål; mellom 0,80 til 1 m i diameter. To av strukturene er større og ovale i formen. Mål; mellom 1 til 2,5 m i diameter. Det er en del spredt kokstein i området rundt strukturene. Det ble ikke observert artefakter under registreringen. Lokaliteten er ikke tilfredsstillende avgrenset i terrenget, men utstrekningen på arealet med synlige funn i overflaten er målt til ca. 25 m NV-SØ x 20 m NØ-SV. Lokaliteten har muligens en noe større utstrekning. Lokaliteten og terrenget rundt er kraftig preget av erosjon/utvasking, med synlige utvaskings/anrikningslag, som en følge av vassdragsreguleringen. Det var i disse eksponerte partiene at funnene ble gjort. Det er partier med grov grus i ytterkant av lokalitetsflaten. Det er ikke tatt prøvestikk. Det er svært mange øvrige registrerte lokaliteter i nærområdet, som ikke nevnes spesielt her. Samlet sett er hele denne store flaten/odden nedenfor den neddemte setervollen på Sørhella å betrakte som et sammenhengende bosetnings- og aktivitetsområde gjennom flere perioder av steinbrukende tid. Muligens inneholder enkelte av lokalitetene også diverse spor etter bruk av området i jernalder og middelalder, men disse periodene er det vanskeligere å bekrefte positivt på grunnlag av de undersøkelsene som er gjort i regi av Aursjøenprosjektet 2006. Selve setervollen representerer bruk fra eldre historisk tid og framover (se ID 101700). Løpenummer under registreringen: Aursjø-06/delområde 8/R-4074 (delområde 2 på Sørhella).</p>
101735	<p>Lokalitet fra steinbrukende tid, beliggende på en flate/den første brinken overfor vannkanten i Ø-del av et opprinnelig SØ-NV-gående nes/smål odde (før vassdragsreguleringen) mellom Vassenden i øst og Kvitvika i vest, i SSV-enden av innsjøen Gautsjøen. Flott, vid utsikt N-over Gautsjøen fra lokaliteten. Lokaliteten er avgrenset av bergknauser i N og NV. Åpent parti mot S/oppover i terrenget, hvor flaten fortsetter. Lokaliteten er påvist ved observasjon av noe spredt kokstein i selve overflaten. Lokaliteten er ikke tilfredsstillende avgrenset i terrenget, men utstrekningen på arealet med synlige kokstein i overflaten er målt til ca. 15 m N-S x 10 m Ø-V. Lokaliteten virker liten, men den har sannsynligvis en større utstrekning. Lokaliteten er til dels overlageret av sekundært deponerte sand/grusmasser som er avsatt som en følge av vassdragsreguleringen. Det er også enkelte eroderte/utvaskete partier, med synlig utvaskingslag. Det var i disse eroderte partiene koksteinen lå eksponert. Innenfor mindre partier er det bevarert rester etter opprinnelig torvdekke. Det er mao. mange omdannelsesprosesser innenfor denne lokaliteten. Det er sannsynlig at videre funnførende områder kan ligge under de sekundært deponerte sand/grusmassene og/eller under torvdekket. Det er ikke tatt prøvestikk. Det er svært mange øvrige registrerte lokaliteter i nærområdet, som ikke nevnes spesielt her. Samlet sett er hele området fra Vassenden i øst til Kvitvika i vest å betrakte som et sammenhengende bosetnings- og aktivitetsområde gjennom flere perioder av steinbrukende tid. Løpenummer under registreringen: Aursjø-06/delområde 8/R-4046.</p>

101736	<p>Lokalitet fra steinbrukende tid, beliggende i øvre del av en fin flate, ca. 40 m overfor vannkanten, mellom Kvitmyrin i SV og Kvitvika i SSØ, i SV-enden av innsjøen Gautsjøen. Lokaliteten er omkranset/avgrenset av bergknauser, med unntak av et åpent parti mot N/i retning vannet. I S-SSØ avgrenses lokaliteten av et mulig kunstig tjern, dannet som en følge av landskapsendringer tilknyttet vassdragsreguleringen. Lokaliteten er påvist ved observasjon av flere artefakter og noe spredt kokstein i selve overflaten. Artefaktene ble funnet/innsamlet fra tre delområder av lokaliteten; hhv. N-del, midtre del og S-del. Materialet besto av en kjerne og flere avslag/fragmenter i både flint og kvartsitt, se forøvrig funnreferanse. Lokaliteten er ikke tilfredsstillende avgrenset i terrenget, men utstrekningen på arealet med synlige funn i overflaten er målt til ca. 70 m NNV-SSØ (et &quot;langsmalt&quot; belte) x 15 m Ø-V (på det bredeste). I tillegg til på selve lokalitetsflaten, var det noe spredt kokstein innimellom et parti med mye naturlig stein like Ø for lokaliteten. Det er derved mulig at lokalitetsområdet strekker seg et stykke videre østover. Lokaliteten kan m.a.o. ha en større utstrekning, men er samtidig relativt godt avgrenset av nevnte bergknauser og tjern. Lokalitetsflaten og terrenget rundt er tildekt av overlagrede sekundært deponerte sand/grusmasser som er avsatt som en følge av vassdragsreguleringen. I tillegg er det mye stor naturlig stein innenfor lokaliteten. Det er ingen eroderte/utvaskete partier, med synlig utvasknings-/anrikningslag, innenfor eller rundt lokaliteten. Samtlige artefakter lå direkte oppå de sekundært deponerte sand/grusmassene. Det er derved mulig at materialet er redeponert som en følge av masseoverlagringer/-forflytninger, sandflukt etc., men det er samtidig sannsynligvis ikke forflyttet langt fra opprinnelig deponeringssted. Det er sannsynlig at videre funnførende områder kan ligge tildekt under de sekundært deponerte massene, og det kan også være gode bevaringsforhold her. Det er ikke tatt prøvestikk. Løpenummer under registreringen: Aursjø-06/delområde 8/R-4027.</p>
101737	<p>Stor lokalitet fra steinbrukende tid, beliggende på den første brinken like overfor reguleringsgrensen ved Vassenden, helt i SSV-enden av innsjøen Gautsjøen. Terrenget/overflaten på brinken er for en stor del intakt, med bevart torvdekke. Typisk fjellvegetasjon med dvergbjørk, lyng, gress, mose. Det er noen eroderte/utvaskete partier innenfor lokaliteten, samt spor etter tidligere prøvestikk, se nedenstående. En tydelig jordvoll ligger i lokalitetens Ø-del. Den er ca. 13 m lang i N-S-retning og ender i raskanten i N. Det er uavklart hvorvidt vollen er naturlig eller anlagt av mennesker. Lokaliteten grenser mot selve reguleringsgrensen i N-del. Her går det en bratt raskant ned i selve reguleringssonen. Deler av lokaliteten har rast ut langs hele dette partiet, og det er en overhengende fare for ytterligere utrasing. Reguleringssonen nedenfor lokaliteten er i hovedsak dominert av et større rullesteinsbelte (se forøvrig ID 101728). Sør for brinken er det opprinnelige terrenget helt utradert av et stort, gammelt grustak og en anleggsvei. Større funnførende områder har høyst sannsynlig godt tapt her. Lokaliteten er tidligere registrert i regi av Heid Gjøstein Resi sine undersøkelser ved Vassenden i 1991/1992, v. Kulturhistorisk museum (tidligere Universitetets Oldsaksamling), se kilder og ID 101802. De nevnte prøvestikkene er fra denne undersøkelsen. Lokaliteten ble på nytt påvist i regi av Aursjøenprosjektet sine registreringer i 2006 ved observasjon av spredt kokstein og flere artefakter i de nevnte eroderte/utvaskete partiene. Her var anrikningslaget synlig, og med eksponerte funn. Flere steinartefakter ble innsamlet fra en eksponert flate i lokalitetens NØ-del. Det var en stor råstoffvariasjon med både kvartsitt, kvarts, flint og bergkrystall, se funnreferanse. Spredt kokstein lå over større partier av lokaliteten. Lokaliteten er ikke tilfredsstillende avgrenset i terrenget, men utstrekningen på arealet med synlige funn i overflaten er målt til ca. 20 m N-S (grenser mot raskanten i N) x 45 m Ø-V (langsmed brinken). Lokaliteten har høyst sannsynlig en større utstrekning. Det understrekes at målene kun er tatt innenfor partier med synlige funn i overflaten. Funnførende områder dekker høyst sannsynlig hele brinken. Det er ikke tatt prøvestikk ved registreringen i 2006. Lokaliteten har sannsynligvis sammenheng med/kan ses i forlengelsen av en stor lokalitet som ligger i selve reguleringssonen nedenfor (ID 101728). En meget stor og funnrik lokalitet fra steinbrukende tid ligger like V for denne lokaliteten igjen, undersøkt av Gjøstein Resi i 1991/1992 (ID 101802). Det er også svært mange øvrige registrerte lokaliteter i nærområdet, som ikke nevnes spesielt her. Samlet sett er hele Vassenden å betrakte som et sammenhengende bosetnings- og aktivitetsområde gjennom flere perioder av steinbrukende tid. Løpenummer under registreringen: Aursjø-06/delområde 8/R-4056.</p>

101738	<p>Stor lokalitet fra steinbrukende tid, beliggende på en stor flate i NV-del av den store vika Buvika vis a vis Buodden i NV og Gautholmen i NØ, i midtre del mot SV-enden av innsjøen Gautsjøen. Lokaliteten er stor og strekker seg fra vannkanten i vika i N og et godt stykke oppover/S-over i terrenget. Digital kartfesting er gjort i lokalitetens antatte midtparti. Lokaliteten er omkranset av bergknauser. Ved strandkanten er det et større rullesteinsbelte. Lokaliteten er påvist ved observasjon av fire synlige koksteinskonsentrasjoner, noe spredt kokstein, enkelte artefakter og en mulig teltring i selve overflaten. Koksteinskonsentrasjonene ligger alle i nedre/S-del av lokaliteten. De er gjennomgående sirkulære mot ovale og mellom 0,5 til 3 m i diameter. Strukturene er kun synlige i øvre del/overflaten, da de er til dels overlappet av sandmasser, se nedenstående. Det er kun enkelte spredte kokstein i overflaten utenom strukturene, og i hovedsak innenfor rullesteinsbeltet i strandkanten. Det ble kun funnet få artefakter under registreringen; et avslag og en flekke i kvartsitt i en av koksteinskonsentrasjonene og 3 stk. råasbest ved strandkanten i NV-del, se funnreferanse. Råasbesten kan vise mot produksjon av asbestkeramikk i bronsealder - eldre jernalder. Den mulige teltringen ligger helt i øvre/S-del av lokaliteten. Den er relativt sirkulær og synes intensjonelt anlagt med over hodestore til noe mindre steiner i ytterkant/ring. En nærmere undersøkelse er påkrevet for å bekrefte/avkrefte hvorvidt det dreier seg om en menneskeskapt struktur eller en naturformasjon. Mål; ca. 3,5 x 3,5 m i diameter. Lokaliteten er ikke tilfredsstillende avgrenset i terrenget, men utstrekningen på arealet med synlige funn i overflaten er målt til ca. 90 m N-S (fra vannkanten t.o.m. den mulige teltringen) x 60 m Ø-V. Lokaliteten har sannsynligvis en større utstrekning. Hele lokalitetsflaten og terrenget rundt er tildekt av overlagrete sekundært deponerte sand/grusmasser som er avsatt som en følge av vassdragsreguleringen. De sekundære massene er relativt massive, noe som også synes å være et gjennomgående trekk i de store vikene i Gautsjøen. Det er ingen eroderte/utvaskete partier, med synlig utvasknings-/anrikningslag, innenfor lokaliteten. Det er meget sannsynlig at funnførende områder ligger tildekt under de sekundært deponerte massene, og det kan også være gode bevaringsforhold her. Det er ikke tatt prøvestikk. En ditto lokalitet ligger like øst for denne lokaliteten (ID 101727). Det er også svært mange øvrige registrerte lokaliteter i nærområdet, som ikke nevnes spesielt her. Samlet sett er hele Buvika og omegn å betrakte som et sammenhengende bosetnings- og aktivitetsområde gjennom flere perioder av steinbrukende tid. Løpenummer under registreringen: Aursjø-06/delområde 8/R-4007.</p>
101739	<p>Funnsted fra steinbrukende tid, i nedkant/Ø-del av en stor stein/grusrygg noen få meter overfor vannkanten, i NØ-del av den store vika Buvika og vis a vis Buodden i NV, Gautholmen i NNØ og Langberget i S, i midtre del mot SV-enden av innsjøen Gautsjøen. Funnstedet er påvist ved funn av to avslag og to fragmenter i kvartsitt og to mikroflekker i flint i selve overflaten i nedre/Ø-del av overnevnte stein/grusrygg. Funnene lå like ved hverandre. Det ble kun observert noen få spredte kokstein ved funnstedet. Funnstedet er ikke nærmere avgrenset i terrenget. Terrenget rundt er tildekt av overlagrete sekundært deponerte sand/grusmasser som er avsatt som en følge av vassdragsreguleringen. De sekundære massene er relativt massive i dette området, noe som synes å være et gjennomgående trekk i de store vikene i Gautsjøen. Det er ingen eroderte/utvaskete partier, med synlig utvasknings-/anrikningslag, i nærområdet. Det er en mulighet for at videre funnførende områder kan ligge tildekt under steinen/grusen ved selve funnstedet og/eller under de sekundært deponerte massene i området rundt, og det kan også være gode bevaringsforhold her. Det er derved mulig at avslagene kan indikere en opprinnelig lokalitet på stedet. Muligens kan de ses i forlengelsen av en nærliggende lokalitet fra steinbrukende tid like NØ for funnstedet (ID 101761). Det er ikke tatt prøvestikk. Det er forøvrig svært mange registrerte lokaliteter i nærområdet, som ikke nevnes spesielt her. Samlet sett er hele Buvika og omegn å betrakte som et sammenhengende bosetnings- og aktivitetsområde gjennom flere perioder av steinbrukende tid. Løpenummer under registreringen: Aursjø-06/delområde 8/R-4017.</p>

101740	<p>Lokalitet fra steinbrukende tid, beliggende i øvre del av en stor flate/odde ut mot vannet SV for den gamle/neddemte setervollen Sørhella (se ID 101700), og NV for utløpet av den store elva Sørhellåa i SØ-enden av Gautsjøen. Lokaliteten ligger like NV for en stor setertuft med betongfundament. Ved tufta er det flere steinskonger på rekke, derav en med en bevart trestaur. Dette er rester etter et gjerde el.lign. og har sammenheng med seterdrifta. Lokaliteten er påvist ved observasjon av et omlag fire koksteinskonsentrasjoner, omlag fire ildsteder, spredt kokstein og varmpåvirket stein og et enkelt artefakt i selve overflaten. De fire koksteinskonsentrasjonene ligger alle i S-del av lokaliteten. De er gjennomgående små, fra 0,50 til 1 m i diameter og nokså utflytende i formen. De fire ildstedene ligger alle i N-del av lokaliteten, ikke langt fra nevnte setertuft. De er gjennomgående små, fra 0,50 til 1,80 m i diameter, og nokså utflytende i formen. Det er mulig ildstedene har sammenheng med aktiviteter ved setertufta og at de derved er av nyere dato. Koksteinskonsentrasjonene er derimot av forhistorisk karakter, mest sannsynlig fra steinbrukende tid. Det er en del spredt kokstein og større, varmpåvirket stein på lokalitetsflaten forøvrig. Et fragment i flint er funnet i overflaten i NØ-del. Lokaliteten er ikke tilfredsstillende avgrenset i terrenget, men utstrekningen på arealet med synlige funn i overflaten (setertuft og steinskonger er unntatt) er målt til ca. 35 m NV-SØ x 25 m NØ-SV. Lokaliteten kan muligens ha en større utstrekning. Lokaliteten og terrenget rundt er til dels overlappet av sekundært deponerte sand/grusmasser som er avsatt som en følge av vassdragsreguleringen. Det er i tillegg eroderte/utvaskete partier, med synlige utvaskings/anrikningslag, innenfor lokaliteten. Det var i hovedsak innenfor disse eksponerte partiene at funnene ble gjort. Det er mulig at videre funnførende områder kan ligge tildekt under de sekundært deponerte sand/grusmassene. Det er ikke tatt prøvestikk. Det er svært mange øvrige registrerte lokaliteter i nærområdet, som ikke nevnes spesielt her. Samlet sett er hele denne store flaten/odden nedenfor den neddemte setervollen på Sørhella å betrakte som et sammenhengende bosetnings- og aktivitetsområde gjennom flere perioder av steinbrukende tid. Muligens inneholder enkelte av lokalitetene også diverse spor etter bruk av området i jernalder og middelalder, men disse periodene er det vanskeligere å bekrefte positivt på grunnlag av de undersøkelsene som er gjort i regi av Aursjøenprosjektet 2006. Selve setervollen representerer bruk fra eldre historisk tid og framover (se ID 101700). Løpenummer under registreringen: Aursjø-06/delområde 8/R-4079 (delområde 7 på Sørhella).</p>
101741	<p>Funnsted for slipt trinnøks i diabas, beliggende ved vannkanten omlag midt i en vid vik ved Vassenden, i SSV-enden av innsjøen Gautsjøen. Funnstedet er like nedenfor en høy bergknaus, innenfor et område med mye stor naturlig stein/grov grus i overflaten. Funnstedet ligger like V for en registrert lokalitet fra steinbrukende tid (ID 101804) og kan muligens ses i sammenheng med denne. Øksa ble funnet i overflaten av Helge Hole, Lesja for flere år siden, og er innlevert til Kulturhistorisk museum 30.08.2006 i regi av Aursjøenprosjektet 2006. Funnstedet ble i tillegg påvist av Hole for arkeologer i Oppland fylkeskommune samme dag. Funnstedet ble derved registrert og kartfestet, men er ikke nærmere avgrenset i terrenget. Det ble ikke observert øvrige artefakter, kokstein eller strukturer ved funnstedet under denne registreringen. Det ble ikke tatt prøvestikk. I tillegg til overnevnte nærliggende lokalitet fra steinbrukende tid, er det et svært mange øvrige registrerte lokaliteter i nærområdet, som ikke nevnes spesielt her. Samlet sett er hele Vassenden å betrakte som et sammenhengende bosetnings- og aktivitetsområde gjennom flere perioder av steinbrukende tid. Løpenummer under registreringen: Aursjø-06/delområde 8/R-4109.</p>
101742	<p>Lokalitet fra steinbrukende tid, beliggende like overfor vannkanten i V-del av en vid vik, og i V- mot midtre del av et opprinnelig SØ-NV-gående nes/smål odde (før vassdragsreguleringen) mellom Vassenden i øst og Kvitvika i vest, i SSV-enden av innsjøen Gautsjøen. Flott, vid utsikt N-over Gautsjøen fra lokaliteten. Lokaliteten er omkranset av lave bergknauser. Lokaliteten er påvist ved observasjon av enkelte artefakter og mye spredt kokstein i selve overflaten. Artefaktene er funnet spredt over hele flaten. Blant materialet er det et flintavslag med slipespor, slått av en slipt øks, et skiferstykk med sagespor, samt div. avslag i flint og kvartsitt, se funnreferanse. Det slipte flintavslaget og skiferen indikerer en tidlig-/mellomneolittisk fase på lokaliteten. Lokaliteten er ikke tilfredsstillende avgrenset i terrenget, men utstrekningen på arealet med synlige funn i overflaten er målt til ca. 40 m NV-SØ x 15 m NØ-SV (på det</p>

	<p>bredeste). Lokaliteten har sannsynligvis en større utstrekning. Lokalitetsflaten er dekt av et nærmest sammenhengende lag med mye stor og mindre naturlig stein. Koksteinen ligger innimellom den naturlige steinen. Lokalitetsflaten gir et generelt inntrykk av å være omrotet, sannsynligvis av bølgeslag som kan slå kraftig inn i dette området. Det er i tillegg enkelte overlagrete partier med sekundært deponerte sand/grusmasser som er avsatt som en følge av vassdragsreguleringen innenfor og rundt lokaliteten. Det synes som om laget med naturlige stein ligger til dels over disse sekundære massene enkelte steder, noe som tyder på kraftige omdannelsesprosesser, jfr. overstående. Det er sannsynlig at videre funnførende områder kan ligge blant/under laget med naturlige stein og under de sekundære sand/grusmassene. Det er ikke tatt prøvestikk. Det er svært mange øvrige registrerte lokaliteter i nærområdet, som ikke nevnes spesielt her. Samlet sett er hele området fra Vassenden i øst til Kvitvika i vest å betrakte som et sammenhengende bosetnings- og aktivitetsområde gjennom flere perioder av steinbrukende tid. Løpenummer under registreringen: Aursjø-06/delområde 8/R-4043.</p>
101743	<p>Stor lokalitet fra steinbrukende tid, beliggende ved vannkanten, omlag i midtre mot østre del av den store vika Buvika vis a vis Buodden i NV og Gautholmen i NØ og i retning Langberget i Ø, i midtre del mot SV-enden av innsjøen Gautsjøen. Lokaliteten utgjør en større flate, og strekker seg fra selve vannkanten i N i retning reguleringsgrensen i S. Lokaliteten er påvist ved observasjon av mye spredt kokstein i selve overflaten, spesielt i nedre/N-del mot vannet, derimot ingen egentlige koksteinskonsentrasjoner. Det ble ikke observert artefakter under registreringen. Lokaliteten er ikke tilfredsstillende avgrenset i terrenget, men utstrekningen på arealet med synlige funn i overflaten er målt til ca. 50 m N-S (fra vannkanten opp mot reguleringsgrensen) x 25 m Ø-V. Lokaliteten har sannsynligvis en større utstrekning. Hele lokalitetsflaten og terrenget rundt er tildekt av overlagrete sekundært deponerte sand/grusmasser som er avsatt som en følge av vassdragsreguleringen. De sekundære massene er relativt massive, noe som også synes å være et gjennomgående trekk i de store vikene i Gautsjøen. Det er ingen eroderte/utvaskete partier, med synlig utvasknings-/anrikningslag, innenfor lokaliteten. Det er meget sannsynlig at funnførende områder ligger tildekt under de sekundært deponerte massene, og det kan også være gode bevaringsforhold her. Det er ikke tatt prøvestikk. Det er svært mange registrerte lokaliteter i nærområdet, som ikke nevnes spesielt her. Samlet sett er hele Buvika og omegn å betrakte som et sammenhengende bosetnings- og aktivitetsområde gjennom flere perioder av steinbrukende tid. Løpenummer under registreringen: Aursjø-06/delområde 8/R-4018.</p>
101744	<p>Lokalitet fra steinbrukende tid, beliggende helt nede ved vannkanten i Ø-del av et opprinnelig SØ-NV-gående nes/smål odde (før vassdragsreguleringen) mellom Vassenden i øst og Kvitvika i vest, i SSV-enden av innsjøen Gautsjøen. Flott, vid utsikt N-over Gautsjøen fra lokaliteten. Lokaliteten er til dels avgrenset av bergknauser mot vannet i N, samt mot Ø og V. Det er også bergknauser innenfor selve lokaliteten. Lokaliteten er påvist ved observasjon av flere mindre koksteinsansamlinger, mye spredt kokstein og et enkelt artefakt i selve overflaten. Det var kokstein over hele lokalitetsflaten, med en særlig konsentrasjon i N-del nærmest vannet. I S-del/øvre del av lokaliteten ligger det spredt kokstein innimellom nye naturlig stein. En mikroflekkkjerner i kvartitt er funnet i en koksteinsansamling i NØ-del av lokaliteten, se funnreferanse. Lokaliteten er ikke tilfredsstillende avgrenset i terrenget, men utstrekningen på arealet med synlige funn i overflaten er målt til ca. 40 m N-S (fra vannkanten i N og oppover i terrenget mot S) x 25 m Ø-V (på det bredeste). Lokaliteten har sannsynligvis en større utstrekning. Lokaliteten er kraftig overlagret av sekundært deponerte sand/grusmasser som er avsatt som en følge av vassdragsreguleringen. I tillegg var det som nevnt mye naturlig stein innenfor øvre del av lokalitetsflaten, med spredt kokstein innimellom. Det er sannsynlig at videre funnførende områder kan ligge under de sekundært deponerte sand/grusmassene. Det er ikke tatt prøvestikk. Det er svært mange øvrige registrerte lokaliteter i nærområdet, som ikke nevnes spesielt her. Samlet sett er hele området fra Vassenden i øst til Kvitvika i vest å betrakte som et sammenhengende bosetnings- og aktivitetsområde gjennom flere perioder av steinbrukende tid. Løpenummer under registreringen: Aursjø-06/delområde 8/R-4048.</p>

101745	<p>Lokalitet fra steinbrukende tid, beliggende innenfor en grusrygg i øvre del av en stor flate/odde ut mot vannet SV for den gamle/neddemte setervollen Sørhella (se ID 101700), og NV for utløpet av den store elva Sørhellåa i SØ-enden av Gautsjøen. Lokaliteten er påvist ved observasjon av en koksteinskonsentrasjon, spredt kokstein og noe varmpåvirket stein og flere artefakter i selve overflaten. Koksteinskonsentrasjonen ligger i SØ-del av lokaliteten. Det er en del kokstein og enkelte større, varmpåvirket stein spredt utover lokalitetsflaten forøvrig. Flere avslag/fragmenter i kvartsitt er funnet i overflaten i NV-del, se funnreferanse. Lokaliteten er ikke tilfredsstillende avgrenset i terrenget, men utstrekningen på arealet med synlige funn i overflaten er målt til ca. 25 m N-S x 15 m Ø-V. Lokaliteten kan muligens ha en større utstrekning. Lokaliteten ligger som nevnt innenfor en grusrygg, med innhold av både stor stein, grov og finere grus. I tillegg er deler av lokaliteten og terrenget rundt til dels overlappet av sekundært deponerte sand/grusmasser som er avsatt som en følge av vassdragsreguleringen. Det er mulig at videre funnførende områder kan ligge tildekt blant/under grusavsetningene og under de sekundært deponerte sand/grusmassene. Det er ikke tatt prøvestikk. Det er svært mange øvrige registrerte lokaliteter i nærområdet, som ikke nevnes spesielt her. Samlet sett er hele denne store flaten/odden nedenfor den neddemte setervollen på Sørhella å betrakte som et sammenhengende bosetnings- og aktivitetsområde gjennom flere perioder av steinbrukende tid. Muligens inneholder enkelte av lokalitetene også diverse spor etter bruk av området i jernalder og middelalder, men disse periodene er det vanskeligere å bekrefte positivt på grunnlag av de undersøkelsene som er gjort i regi av Aursjøenprosjektet 2006. Selve setervollen representerer bruk fra eldre historisk tid og framover (se ID 101700). Løpnummer under registreringen: Aursjø-06/delområde 8/R-4080 (delområde 8 på Sørhella).</p>
101746	<p>Lokalitet fra steinbrukende tid, beliggende i ytre del av en stor flate/odde ut mot vannet SV for den gamle/neddemte setervollen Sørhella (se ID 101700), og like V-NV for utløpet av den store elva Sørhellåa i SØ-enden av Gautsjøen. Lokaliteten er påvist ved observasjon av to ildsteder og spredt kokstein i selve overflaten. Ildstedene ligger like ved hverandre. De er relativt små og inneholder både kokstein og varmpåvirket stein. Mål; ca. 1 x 1 m i diameter. Det er en del spredt kokstein i området rundt ildstedene. Det ble ikke observert artefakter under registreringen. Lokaliteten er ikke tilfredsstillende avgrenset i terrenget, men utstrekningen på arealet med synlige funn i overflaten er målt til ca. 15 m NV-SØ x 10 m NØ-SV. Lokaliteten har muligens en noe større utstrekning. Lokaliteten og terrenget rundt er kraftig preget av erosjon/utvasking, med synlige utvaskings/anrikningslag, som en følge av vassdragsreguleringen. Det var i disse eksponerte partiene at funnene ble gjort. Det er mye stor rullestein i ytterkant av lokalitetsflaten. Det er ikke tatt prøvestikk. Det er svært mange øvrige registrerte lokaliteter i nærområdet, som ikke nevnes spesielt her. Samlet sett er hele denne store flaten/odden nedenfor den neddemte setervollen på Sørhella å betrakte som et sammenhengende bosetnings- og aktivitetsområde gjennom flere perioder av steinbrukende tid. Muligens inneholder enkelte av lokalitetene også diverse spor etter bruk av området i jernalder og middelalder, men disse periodene er det vanskeligere å bekrefte positivt på grunnlag av de undersøkelsene som er gjort i regi av Aursjøenprosjektet 2006. Selve setervollen representerer bruk fra eldre historisk tid og framover (se ID 101700). Løpnummer under registreringen: Aursjø-06/delområde 8/R-4073 (delområde 1 på Sørhella).</p>
101747	<p>Koksteinskonsentrasjon, beliggende på en flate ca. 320 m NØ for selve Kvitvika, i SV-enden av innsjøen Gautsjøen. Strukturen ligger et godt stykke overfor vannkanten, og omlag midt i reguleringssonen i dette området. Koksteinskonsentrasjonen er enkeltliggende. Den er relativt sirkulær og med mye kokstein i overflaten. Mål; ca. 1,2 x 1,2 m i diameter. Det ble ikke observert artefakter under registreringen. Lokaliteten er ikke nærmere avgrenset i terrenget. Selve flaten og terrenget rundt strukturen er tildekt av overlagrede sekundært deponerte sand/grusmasser som er avsatt som en følge av vassdragsreguleringen. Strukturen er også til dels tildekt av disse massene. Kun øvre del/overflaten av den er helt synlig, mens øvrige deler (derav mulige yttergrenser) er skjult av sanden/grusen. Det er sannsynlig at videre funnførende områder kan ligge tildekt under de sekundært deponerte sand/grusmassene, og det kan også være gode bevaringsforhold her. Det er ikke tatt prøvestikk. Det er flere registrerte lokaliteter fra steinbrukende tid og enkeltliggende områder med ildsteder i nærområdet, se kartet. Løpnummer under registreringen: Aursjø-06/delområde 8/R-4041.</p>

101748	<p>Lokalitet fra steinbrukende tid, beliggende på en flate som strekker seg fra vannkanten i S og et stykke oppover i terrenget i retning Ljosmyre/reguleringsgrensen i N, i SØ-enden av Gautsjøen. Lokaliteten er omkranset av bergknauser i S, V og Ø. Det er et åpent parti mot N, oppover i terrenget. Lokaliteten er påvist ved funn av en koksteinskonsentrasjon, et ildsted og mye spredt kokstein i overflaten.</p> <p>Koksteinskonsentrasjonen lå i S-del av lokaliteten. Den var tilnærmet sirkulær i formen og inneholdt mye kokstein. Mål; ca. 1,50 x 1,20 m i diameter. Ildstedet lå i NV-del. Det var stort, ovalt i formen og inneholdt mye stor, skjørbrent stein. Mål; ca. 2,20 x 3,50 m i diameter. Kokstein lå spredt over store deler av flaten. Det ble ikke observert artefakter under registreringen. Lokaliteten er ikke tilfredsstillende avgrenset i terrenget, men utstrekningen på arealet med synlige funn i overflaten er målt til ca. 40 m NV-SØ x 40 m NØ-SV. Lokaliteten har sannsynligvis en noe større utstrekning. Lokaliteten og terrenget rundt var kraftig overlappet av sekundært deponerte sand/grusmasser som er avsatt som en følge av vassdragsreguleringen. I tillegg var det mye stor, naturlig stein i overflaten. Det er sannsynlig at videre funnførende områder kan ligge tildekt under de sekundært deponerte sand/grusmassene. Det er ikke tatt prøvestikk. Flere øvrige lokaliteter er registrert i nærliggende områder SØ for denne lokaliteten. Løpenummer under registreringen: Aursjø-06/delområde 8/R-4097.</p>
101749	<p>Lokalitet fra steinbrukende tid, beliggende på en flate et lite stykke overfor vannkanten ved Vassenden, i SSØ-enden av innsjøen Gautsjøen. Lokaliteten er omkranset av lave bergknauser i S-del. Forøvrig åpne partier. Det er en stor rullesteinsstrand N- og NV-for/overfor lokaliteten. Lokaliteten er påvist ved observasjon av spredt kokstein og to artefakter i selve overflaten. Artefaktene, en kjerne og et avslag i kvartsitt, ble funnet i Ø-del av lokaliteten, se funnreferanse. Lokaliteten er ikke tilfredsstillende avgrenset i terrenget, men utstrekningen på arealet med synlige funn i overflaten er målt til ca. 10 m N-S x 20 m NV-SØ. Lokaliteten har sannsynligvis en større utstrekning. Lokaliteten og terrenget rundt (spesielt området ned mot vannet) er til dels overlappet av sekundært deponerte sand/grusmasser som er avsatt som en følge av vassdragsreguleringen. Samtidig er deler av overflaten på lokaliteten erodert/utvasket, med synlig utvaskingslag. Det var spesielt i disse eksponerte partiene at funnene ble gjort. Det er sannsynlig at videre funnførende områder ligger tildekt under de sekundært deponerte massene innenfor og rundt lokaliteten. Det er ikke tatt prøvestikk. Det er svært mange registrerte lokaliteter i nærområdet, som ikke nevnes spesielt her. Samlet sett er hele Vassenden å betrakte som et sammenhengende bosetnings- og aktivitetsområde gjennom flere perioder av steinbrukende tid. Løpenummer under registreringen: Aursjø-06/delområde 8/R-4070.</p>
101750	<p>Lokalitet fra steinbrukende tid, beliggende på det høyeste punktet/flaten i S-del av Lille Gautholmen. Lokaliteten er omkranset av lave bergknauser. Lille Gautholmen ligger NNØ for Store Gautholmen. De to holmene ligger omlag midt i innsjøen, mellom Flekkesteinsvika på østsiden av Gautsjøen i N og Buvika på vestsiden av Gautsjøen i S-SØ. Det er vid utsikt utover Gautsjøen fra holmen. Lokaliteten er benevnt "Lille Gautholmen II". Lokaliteten er påvist ved funn av noe spredt kokstein, et ildsted og flere artefakter i overflaten. Det var kun et fåtall kokstein i overflaten samlet sett. Ildstedet lå i NØ-del av lokaliteten, like nedenfor og beskyttet av en bergknaus. Det var relativt lite og med mye synlig kull i midtpartiet. Ildstedet er av uvisst alder. Det kan muligens ha sammenheng med lokaliteten fra steinbrukende tid, men kan også være av nyere dato. Av artefakter ble det funnet et fragment i kvartsitt ved nevnte ildsted i NØ-del, et ditto fragment i SØ-del og en plattformkjerne, en mikroflekke og tre avslag i kvartsitt i Ø-del, se forøvrig funnreferanse. Lokaliteten er ikke tilfredsstillende avgrenset i terrenget, men utstrekningen på arealet med synlige funn i overflaten er målt til ca. 27 m N-S x 8 til 12 m Ø-V. Lokaliteten har høyst sannsynligvis en større utstrekning. Lokaliteten og terrenget rundt var kraftig overlappet av sekundært deponerte sand/grusmasser som er avsatt som en følge av vassdragsreguleringen. I tillegg var det en del stor naturlig stein, samt feltspat i overflaten. De omliggende bergknausene har til dels virket beskyttende på selve lokalitetsområdet, slik at lokaliteten kun i begrenset grad er omrotet av bølgeslag, som har slått kraftig innover denne holmen (jfr. nabolokaliteten på holmen; ID 101772). Det er sannsynlig at videre funnførende områder kan ligge tildekt under de sekundært deponerte sand/grusmassene. Det er ikke tatt prøvestikk. En ditto lokalitet er som nevnt registrert</p>

	på holmen (ID 101772). På Store Gautholmen SSV for Lille Gautholmen er det en stor lokalitet (ID 101731). Løpenummer under registreringen: Aursjø-06/delområde 8/R-4106 ("Lille Gautholmen II").
101751	<p>Stor lokalitet fra steinbrukende tid, beliggende ved vannkanten, omlag i midtre mot østre del av den store vika Buvika vis a vis Buodden i NV og Gautholmen i NØ, i midtre del mot SV-enden av innsjøen Gautsjøen. Lokaliteten utgjør en større flate, og strekker seg fra selve vannkanten i Ø helt opp til en bergknaus som grenser opp mot selve reguleringsgrensen i V. Lokaliteten er påvist ved observasjon av områder med spredt kokstein i selve overflaten, hhv. i nedre/N-del mot vannet og i øvre/S-del av lokaliteten, derimot ingen egentlige koksteinskonsentrasjoner. Det ble ikke observert artefakter under registreringen. Lokaliteten er ikke tilfredsstillende avgrenset i terrenget, men utstrekningen på arealet med synlige funn i overflaten er målt til ca. 15 m N-S x 45 m Ø-V (fra vannkanten opp til reguleringsgrensen). Lokaliteten har sannsynligvis en større utstrekning. Hele lokalitetsflaten og terrenget rundt er tildekt av overlagrete sekundært deponerte sand/grusmasser som er avsatt som en følge av vassdragsreguleringen. De sekundære massene er relativt massive, noe som også synes å være et gjennomgående trekk i de store vikene i Gautsjøen. Det er ingen eroderte/utvaskete partier, med synlig utvasknings-/anrikningslag, innenfor lokaliteten. Det er meget sannsynlig at funnførende områder ligger tildekt under de sekundært deponerte massene, og det kan også være gode bevaringsforhold her. Det er ikke tatt prøvestikk. Det er svært mange registrerte lokaliteter i nærområdet, som ikke nevnes spesielt her. Samlet sett er hele Buvika og omegn å betrakte som et sammenhengende bosetnings- og aktivitetsområde gjennom flere perioder av steinbrukende tid. Løpenummer under registreringen: Aursjø-06/delområde 8/R-4016.</p>
101752	<p>Lokalitet fra steinbrukende tid, beliggende på en selvdrenerende, skrånende grusflate overfor et mer fuktig område ved en vid vik. Den er avgrenset av uttørkede bekkeleier i både N- og S-del. Området ligger innenfor en stor flate/odde ut mot vannet V-SV for den gamle/neddemte setervollen Sørhella (se ID 101700), og NV for utløpet av den store elva Sørhellåa i SØ-enden av Gautsjøen. Lokaliteten er påvist ved observasjon av et enkelt ildsted, mye spredt kokstein og større, skjørbrønte stein, samt flere artefakter i selve overflaten. Ildstedet ligger i SV-del av lokaliteten. Kokstein og skjørbrønt stein lå spredt over hele lokalitetsflaten, men med en konsentrasjon i V/nedre del i retning vannet. Flere artefakter i kvartsitt, kvarts og flint lå i tilknytning til ildstedet. Forøvrig ble det funnet enkelte avslag i NØ- og Ø-del av lokaliteten, se funnreferanse. Lokaliteten er ikke tilfredsstillende avgrenset i terrenget, men utstrekningen på arealet med synlige funn i overflaten er målt til ca. 70 m N-S (avgrenset av overnevnte bekkeleier) x 30-40 m Ø-V. Lokaliteten kan muligens ha en større utstrekning, men er samtidig relativt godt avgrenset mot N og S. Lokaliteten er generelt omrotet av bølgeslag, som kan slå kraftig inn i dette området. Flere avtrykk etter bølgevifter ble observert oppover skråningen, med avsetninger av grus, stein, kokstein/skjørbrønt stein. Det er mulig at videre funnførende områder kan ligge tildekt blant/under grusavsetningene. Det er ikke tatt prøvestikk. Det er svært mange øvrige registrerte lokaliteter i nærområdet, som ikke nevnes spesielt her. Samlet sett er hele denne store flaten/odden nedenfor den neddemte setervollen på Sørhella å betrakte som et sammenhengende bosetnings- og aktivitetsområde gjennom flere perioder av steinbrukende tid. Muligens inneholder enkelte av lokalitetene også diverse spor etter bruk av området i jernalder og middelalder, men disse periodene er det vanskeligere å bekrefte positivt på grunnlag av de undersøkelsene som er gjort i regi av Aursjøenprosjektet 2006. Selve setervollen representerer bruk fra eldre historisk tid og framover (se ID 101700). Løpenummer under registreringen: Aursjø-06/delområde 8/R-4083 (delområde 11 på Sørhella).</p>

101753	<p>Lokalitet fra steinbrukende tid, beliggende på en flate/den første brinken overfor vannkanten i Ø-del av et opprinnelig SØ-NV-gående nes/smalt odde (før vassdragsreguleringen) mellom Vassenden i øst og Kvitvika i vest, i SSV-enden av innsjøen Gautsjøen. Flott, vid utsikt N-over Gautsjøen fra lokaliteten. Lokaliteten er avgrenset av lave bergknauser mot vannet i N, samt mot Ø og V. Åpent parti mot S/oppover i terrenget. Lokaliteten er påvist ved observasjon av mye spredt kokstein, et ildsted og tre artefakter i selve overflaten. Det var kokstein over hele lokalitetsflaten, med særlige konsentrasjoner i N-del ned mot vannet og helt i Ø-del, innimellom lave bergknauser her. Ildstedet lå i overflaten i lokalitetens SØ-del. Det var relativt sirkulært og fylt av en ansamling små kokstein og med en god del kull innimellom. Mål; ca. 1 x 1 m i diameter. I tilknytning til ildstedet er det funnet tre fragmenter i flint, alle varmepåvirket, se funnreferanse. Lokaliteten er ikke tilfredsstillende avgrenset i terrenget, men utstrekningen på arealet med synlige funn i overflaten er målt til ca. 55 m N-S x 30 m Ø-V (på det bredeste i midtpartiet, smalner av i N- og S-del). Lokaliteten har sannsynligvis en større utstrekning. Lokaliteten er overlappet av sekundært deponerte sand/grusmasser som er avsatt som en følge av vassdragsreguleringen. I tillegg var det mye naturlig stein innenfor lokalitetsflaten, og koksteinene lå innimellom disse. Det er sannsynlig at videre funnførende områder kan ligge under de sekundært deponerte sand/grusmassene. Det er ikke tatt prøvestikk. Det er svært mange øvrige registrerte lokaliteter i nærområdet, som ikke nevnes spesielt her. Samlet sett er hele området fra Vassenden i øst til Kvitvika i vest å betrakte som et sammenhengende bosetnings- og aktivitetsområde gjennom flere perioder av steinbrukende tid. Løpenummer under registreringen: Aursjø-06/delområde 8/R-4047.</p>
101754	<p>Lokalitet fra steinbrukende tid, beliggende i ytre del av en stor flate/odde ut mot vannet SV for den gamle/neddemte setervollen Sørhella (se ID 101700), og like V-NV for utløpet av den store elva Sørhellåa i SØ-enden av Gautsjøen. Lokaliteten er påvist ved observasjon av omlag åtte nærliggende ildsteder, noe spredt kokstein og et enkelt artefakt i selve overflaten. Strukturene er sirkulære mot ovale i formen. Tre ildsteder i NØ-del av flaten er de tydeligste. De er relativt store og &quot;kompakte&quot; med innhold av mye skjørbrent/varmepåvirket stein og noe mindre kokstein tett i tett. De er ovale i formen; mellom 1,5 til 3 m i diameter. Et mindre ildsted på ca. 1 x 1 m i diameter ligger like ved disse. Ildstedene i V- og S-del av flaten er mer utflytende i formen og ikke like kompakte, derav med et mindre innhold av skjørbrent stein. De er gjennomgående fra 1 til 2 m i diameter. Det er en del spredt kokstein i området rundt strukturene. Et enkelt avslag i bergkrystall lå i overflaten i SØ-del. Lokaliteten er ikke tilfredsstillende avgrenset i terrenget, men utstrekningen på arealet med synlige funn i overflaten er målt til ca. 35 m N-S x 45 m Ø-V. Lokaliteten har muligens en noe større utstrekning. Mellom annet er noe spredt kokstein observert i et rullesteinsbelte like V og S for den definerte lokalitetsflaten. Lokaliteten og terrenget rundt er kraftig preget av erosjon/utvasking, med synlige utvaskings/anrikningslag, som en følge av vassdragsreguleringen. Det var i disse eksponerte partiene at funnene i hovedsak ble gjort. Det er i tillegg partier med rullestein/grov grus på lokalitetsflaten. Strukturene lå også i tilknytning til disse partiene. Det er ikke tatt prøvestikk. Det er svært mange øvrige registrerte lokaliteter i nærområdet, som ikke nevnes spesielt her. Samlet sett er hele denne store flaten/odden nedenfor den neddemte setervollen på Sørhella å betrakte som et sammenhengende bosetnings- og aktivitetsområde gjennom flere perioder av steinbrukende tid. Muligens inneholder enkelte av lokalitetene også diverse spor etter bruk av området i jernalder og middelalder, men disse periodene er det vanskeligere å bekrefte positivt på grunnlag av de undersøkelsene som er gjort i regi av Aursjøenprosjektet 2006. Selve setervollen representerer bruk fra eldre historisk tid og framover (se ID 101700). Løpenummer under registreringen: Aursjø-06/delområde 8/R-4075 (delområde 3 på Sørhella).</p>

101755	<p>Lokalitet fra steinbrukende tid, beliggende i øvre del av en stor flate, i midtre mot østre del av den store vika Buvika vis a vis Buodden i NV, Gautholmen i NØ og Langberget i SØ, i midtre del mot SV-enden av innsjøen Gautsjøen. Lokaliteten ligger i øvre del av reguleringssonen et godt stykke overfor vannkanten, og er et eksempel på lokalisering i mer høyere liggende områder. Det er mye stor, naturlig kampstein innenfor lokaliteten. Lokaliteten er påvist ved observasjon av to tydelige koksteinskonsentrasjoner og noe spredt kokstein i selve overflaten. De to strukturene ligger nær hverandre. De er begge sirkulære og ca. 1 x 1 m i diameter. Det ble ikke observert artefakter under registreringen. Lokaliteten er ikke tilfredsstillende avgrenset i terrenget, men utstrekningen på arealet med synlige funn i overflaten er målt til ca. 15 m N-S x 15 m Ø-V. Lokaliteten har sannsynligvis en større utstrekning. Hele lokalitetsflaten og terrenget rundt er tildekt av overlagrete sekundært deponerte sand/grusmasser som er avsatt som en følge av vassdragsreguleringen. De sekundære massene er relativt massive, noe som også synes å være et gjennomgående trekk i de store vikene i Gautsjøen. Det er ingen eroderte/utvaskete partier, med synlig utvasknings-/anrikningslag, innenfor lokaliteten. Det er meget sannsynlig at funnførende områder ligger tildekt under de sekundært deponerte massene, og det kan også være gode bevaringsforhold her. Det er ikke tatt prøvestikk. Det er svært mange registrerte lokaliteter i nærområdet, som ikke nevnes spesielt her. Samlet sett er hele Buvika og omegn å betrakte som et sammenhengende bosetnings- og aktivitetsområde gjennom flere perioder av steinbrukende tid. Løpenummer under registreringen: Aursjø-06/delområde 8/R-4020.</p>
101756	<p>Stor lokalitet fra steinbrukende tid, beliggende ved vannkanten i midtre del av en vik ved Vassenden, i SSØ-enden av innsjøen Gautsjøen. Lokaliteten er stor og strekker seg fra vika/vannkanten i V og videre Ø-over helt opp til reguleringsgrensen. Størsteparten av lokaliteten utgjør en rullesteinsstrand. Den avgrenses i SØ av en odde som er dekt av kampstein/store stein. Lokaliteten er digitalt kartfestet ved et enkelt punkt i dens antatte midtpunkt, se kart. Lokaliteten er påvist ved observasjon av mye kokstein og tre koksteinskonsentrasjoner (hvorav en med innhold av råsbest) i selve overflaten. Spredt kokstein ligger over tilnærmet hele lokalitetsflaten, innimellom naturlige stein/grov grus på rullesteinsstranda. Samtlige koksteinskonsentrasjoner ligger i N-del av lokaliteten. I tillegg til kokstein, inneholdt strukturen helt i NØ svært mye råsbest som var synlig i overflaten, både i midtpartiet og utover kantene/sidene. Asbesten hadde form av både små, tynne fibre og større stykker. Et utvalg ble innsamlet, se funnreferanse, mens mesteparten av råsbesten ble liggende igjen. Strukturen var tilnærmet sirkulær og tydelig avgrenset mot undergrunnen. Mål; ca. 2 x 2 m i diameter. Råsbesten viser mot produksjon og bruk av asbestkeramikk, høyst sannsynlig innenfor yngre bronsealder - eldre jernalder. De to øvrige koksteinskonsentrasjonene lå i N-del av lokaliteten, ikke langt fra den beskrevne. De inneholdt kun kokstein/skjørbrent stein i overflaten, ikke asbest og/eller øvrige artefakter. Den største av disse to strukturene var sirkulær mot oval i formen. Mål; ca. 2,5 x 2 m i diameter. Den minste var mer uregelmessig i formen. Mål; ca. 1,5 x 1 m i diameter. Begge disse strukturene inneholdt til dels mye, stor skjørbrent stein. Det er et åpent spørsmål om dette kan representere bunn av kokegrop - muligens fra jernalder? Lokaliteten er ikke tilfredsstillende avgrenset i terrenget, men utstrekningen på arealet med synlige funn i overflaten er målt til ca. 120 m N-S (fra den nordligste koksteinskonsentrasjonen til synlige funn opphører i overflaten i S) x 35 til 45 m Ø-V (fra vannkanten i V til reguleringsgrensen i Ø). Lokaliteten har sannsynligvis en større utstrekning. Den var ikke enkel å avgrense pga. en til dels sterkt omrotet overflate. Lokaliteten og terrenget rundt er dominert av nevnte rullesteinsbelte. Området er samtidig overlagret av sekundært deponerte sand/grusmasser som er avsatt som en følge av vassdragsreguleringen. Rundt koksteinskonsentrasjonene er terrenget noe mer erodert/utvasket, men strukturene er samtidig også til dels overlagret av sand/grusmassene (spesielt i ytterkant/nedkant). Lokaliteten er generelt veldig beskadiget og omrotet av bølgeslag, spesielt i S- og midtre del, som kan slå kraftig inn i denne vika ved SSØ-enden av Gautsjøen. Det ble observert enkelte avtrykk etter bølgevifter, hvorav stein/grus er avsatt av bølgene. Det er sannsynlig at videre funnførende områder kan ligge tildekt blant/under det store rullesteinsbeltet og under de sekundært deponerte massene innenfor og rundt lokaliteten. Det er ikke tatt prøvestikk. Det er også svært mange registrerte lokaliteter i nærområdet, som ikke nevnes spesielt</p>

	<p>her. Samlet sett er hele Vassenden å betrakte som et sammenhengende bosetnings- og aktivitetsområde gjennom flere perioder av steinbrukende tid. Løpenummer under registreringen: Aursjø-06/delområde 8/R-4066.</p>
101757	<p>Lokalitet fra steinbrukende tid, beliggende på et lite høydedrag i SSV-enden av en odde som ligger like SV for Fleskesteinsvika, i midtre del og på østsiden av Gautsjøen. Lokaliteten er avgrenset/beskyttet av bergknauser på alle kanter, og utgjør nærmest en liten sand/gruslomme innimellom disse. Lokaliteten ligger i øvre del av reguleringssonen, som er smal i dette området. Lokaliteten ligger omlag 17 m overfor vannkanten. Det er vid utsikt utover Gautsjøen fra lokaliteten, mellom annet mot Buvika tvers over innsjøen. Lokaliteten er påvist ved funn av spredt kokstein og flere artefakter i overflaten. Koksteinen lå innimellom mye stor og mindre naturlige stein, som dekker store deler av lokalitetsflaten. Det var lite kokstein samlet sett på lokaliteten. Det var en tydelig funnkonsentrasjon med flere artefakter i flint sentralt på lokaliteten (F1). Et lite stykke N for konsentrasjonen ble det funnet ytterligere artefakter i flint (F2). Materialet besto av kjerner, avslag, fragmenter, samt en borspiss. Alle fragmentene var frost- eller varmpåvirket. Flintens homogene karakter, mengde og konsentrasjon, typer og stadier i tildannelsesprosessen etc. kan tilsa at dette muligens er en knakkeplass for redskapsproduksjon, se forøvrig funnreferanse. Lokaliteten er ikke tilfredsstillende avgrenset i terrenget, men utstrekningen på arealet med synlige funn i overflaten er målt til mellom 1 til 7 m N-S x 20 m Ø-V (på det bredeste). Lokaliteten har sannsynligvis en større utstrekning. Det er mellom annet mulig at lokaliteten kan strekke seg videre oppover i det urørte terrenget overfor reguleringsgrensen, hvor materialet kan ligge mer in situ enn tilfellet er i selve reguleringssonen. Dette er ikke nærmere undersøkt. Lokaliteten og terrenget rundt er overlågt av sekundært deponerte sand/grusmasser som er avsatt som en følge av vassdragsreguleringen. I tillegg var det mye stor og mindre naturlig stein på lokalitetsflaten, med funnene innimellom. Det er sannsynlig at videre funnførende områder kan ligge tildekt under de sekundært deponerte sand/grusmassene. Det er ikke tatt prøvestikk. Flere øvrige lokaliteter er registrert i nærliggende område. Løpenummer under registreringen: Aursjø-06/delområde 8/R-4104.</p>
101758	<p>Lokalitet fra steinbrukende tid, beliggende på en flate like S for Fleskesteinsvika, i midtre mot SØ-del av Gautsjøen, og på østsiden av innsjøen. Lokaliteten ligger innenfor et større rullesteinsbelte i øvre del av reguleringssonen, omlag 50-60 m overfor vannkanten. Nevnte rullesteinsbelte dekker hele reguleringssonen i dette området; fra vannkanten og opp til selve reguleringsgrensen. Lokaliteten er påvist ved funn av et ildsted og en funnkonsentrasjon med slått kvartsitt, sannsynligvis en knakkeplass. Ildstedet ligger i NØ-del av lokaliteten. Det er sirkulært i formen, tett pakket med skjørbrent stein og med et kull-lag i midtpartiet. Mål; ca. 1,20 x 1,20 m i diameter. I overflaten innenfor et relativt konsentrert område lå det flere artefakter i samme type hvite kvartsitt. Materialet består av flere kjerner, avslag og fragmenter, samt to sannsynlige forarbeider til spisser. Kvartsittens homogene karakter, mengde og konsentrasjon, typer og stadier i tildannelsesprosessen etc. tilsier at dette er en knakkeplass for redskapsproduksjon, se forøvrig funnreferanse. Det ble ikke observert kokstein i området. Lokaliteten er ikke tilfredsstillende avgrenset i terrenget, men utstrekningen på arealet med synlige funn i overflaten er målt til ca. 25 m N-S x 15 m Ø-V. Lokaliteten kan ha en noe større utstrekning. Lokaliteten og terrenget rundt er preget av nevnte rullesteinsbelte. Lokaliteten er en del omrotet av bølgeslag, som kan slå kraftig inn i dette området. Det er mulig at artefaktene til dels er redeponert som en følge av disse omdannelsesprosessene, men det er samtidig sannsynligvis ikke forflyttet langt fra opprinnelig deponeringssted. Det er ikke tatt prøvestikk. Løpenummer under registreringen: Aursjø-06/delområde 8/R-4099.</p>

101759	<p>Båtnaust fra nyere tid, beliggende ved vannkanten i NV-del av den store vika Fiskeviki/Skjervike, i midtre del mot SV-enden av innsjøen Gautsjøen. Et relativt stort naust med rektangulær form og åpningsparti til båt mot vannet i N. Nausttufta er relativt intakt. Den er anlagt inntil loddrette, relativt høye bergknauser i V og S, som danner naturlige vegger i naustet langs disse to sidene. Videre er naustet murt opp med en kraftig/solid tørrmur, bygd opp av bruddstein (lave, flate steinheller), i Ø. Åpningspartiet er som nevnt i N. I tillegg er det en liten oppmuring i tuftas SSV-parti. Mål: ca. 8 m x 4 m. Terrenget rundt naustet er preget av overlagrete sekundært deponerte sand/grusmasser som er avsatt som en følge av vassdragsreguleringen, noe som synes å være et gjennomgående trekk i de store vikene i Gautsjøen. Løpenummer under registreringen: Aursjø-06/delområde 8/R-4014.</p>
101760	<p>Lokalitet fra steinbrukende tid, beliggende på en flate et lite stykke overfor vannkanten omlag i midtre del av et opprinnelig SØ-NV-gående nes/smål odde (før vassdragsreguleringen) mellom Vassenden i øst og Kvitvika i vest, i SSV-enden av innsjøen Gautsjøen. Flott, vid utsikt N-over Gautsjøen fra lokaliteten. Lokaliteten er avgrenset av høye bergknauser i V. Forøvrig åpne partier mot Ø, S og i retning innsjøen i N. Lokaliteten er påvist ved observasjon av enkelte artefakter og mye spredt kokstein i selve overflaten. Artefaktene utgjør en liten dobbeltskraper i flint og et fragment i kvartsitt, se funnreferanse. Kokstein ligger spredt over hele flaten. Lokaliteten er ikke tilfredsstillende avgrenset i terrenget, men utstrekningen på arealet med synlige funn i overflaten er målt til ca. 40 m N-S x 15 m Ø-V (på det bredeste). Lokaliteten har sannsynligvis en større utstrekning. Det er blant annet observert noe spredt kokstein i et område Ø for lokalitetsflaten. I dette området er det store partier med bevarte rester etter opprinnelig torvdekke. Det er mye stor og mindre naturlig stein innenfor lokaliteten. Koksteinen ligger innimellom denne steinen. Det er i tillegg overlagrete partier med sekundært deponerte sand/grusmasser som er avsatt som en følge av vassdragsreguleringen innenfor og rundt lokaliteten. Det er også enkelte eroderte/utvaskete partier, med synlig utvaskingslag. Innenfor mindre partier er det bevart rester etter opprinnelig torvdekke. Det er mao. mange omdannelsesprosesser innenfor denne lokaliteten. Lokalitetsflaten gir et generelt inntrykk av å være omrotet, sannsynligvis av bølgeslag som kan slå kraftig inn i dette området. Det er sannsynlig at videre funnførende områder kan ligge under de sekundært deponerte sand/grusmassene og/eller under torvdekket. Det er ikke tatt prøvestikk. Det er svært mange øvrige registrerte lokaliteter i nærområdet, som ikke nevnes spesielt her. Samlet sett er hele området fra Vassenden i øst til Kvitvika i vest å betrakte som et sammenhengende bosetnings- og aktivitetsområde gjennom flere perioder av steinbrukende tid. Løpenummer under registreringen: Aursjø-06/delområde 8/R-4044.</p>
101761	<p>Stor lokalitet fra steinbrukende tid, beliggende ved vannkanten, i NØ-del av den store vika Buvika og vis a vis Buodden i NV, Gautholmen i NNØ og Langberget i S, i midtre del mot SV-enden av innsjøen Gautsjøen. Lokaliteten utgjør en større flate og strekker seg fra vannkanten i N og et stykke oppover i terrenget i S-retning. Den er avgrenset av en stor rullesteinsrygg i V og av bergknauser i Ø. Lokaliteten er påvist ved observasjon av minst åtte tydelige koksteinskonsentrasjoner, mye spredt kokstein samt funn av et enkelt flintavslag i selve overflaten. Koksteinskonsentrasjonene ligger alle i øvre/S-del av lokaliteten. De er gjennomgående sirkulære mot ovale og mellom 0,5 til 3 m i diameter. Strukturene er kun synlige i øvre del/overflaten, da de er til dels overlagret av sandmasser, se nedenstående. Det var spredt kokstein over store deler av lokaliteten. Noe kokstein lå også blant naturlige stein på rullesteinsryggen, som avgrenser lokaliteten mot V. Lokaliteten er ikke tilfredsstillende avgrenset i terrenget, men utstrekningen på arealet med synlige funn i overflaten er målt til ca. 40 m N-S (fra vannkanten og oppover i terrenget) x 25 m Ø-V (på det bredeste). Lokaliteten har sannsynligvis en større utstrekning. Hele lokalitetsflaten og terrenget rundt er tildekt av overlagrete sekundært deponerte sand/grusmasser som er avsatt som en følge av vassdragsreguleringen. De sekundære massene er relativt massive, spesielt i nedre/N-del av lokaliteten nede ved vika. Kraftig overlagering av sekundære masser synes å være et gjennomgående trekk i de store vikene i Gautsjøen. Det er ingen eroderte/utvaskete partier, med synlig utvaskings-/anrikningslag, innenfor lokaliteten. Det er meget sannsynlig at funnførende områder ligger tildekt under de sekundært deponerte massene, og det kan også være gode bevaringsforhold her. Det er ikke tatt</p>

	<p>prøvestikk. Det er svært mange registrerte lokaliteter i nærområdet, som ikke nevnes spesielt her. Samlet sett er hele Buvika og omegn å betrakte som et sammenhengende bosetnings- og aktivitetsområde gjennom flere perioder av steinbrukende tid. Løpenummer under registreringen: Aursjø-06/delområde 8/R-4019.</p>
101762	<p>Lokalitet fra steinbrukende tid, beliggende ved vannkanten, omlag i midtre del av den store vika Buvika vis a vis Buodden i NV og Gautholmen i NØ, i midtre del mot SV-enden av innsjøen Gautsjøen. Lokaliteten ligger på en liten flate innimellom flere store bergknauser. Lokaliteten er påvist ved observasjon av to synlige koksteinskonsentrasjoner og en del spredt kokstein i selve overflaten. Koksteinskonsentrasjonene lå nær hverandre og er begge relativt sirkulære i formen. Den minste strukturen er omlag 0,5 x 0,5 m i diameter, mens den største er omlag 1,5 x 1,5 m i diameter. Den største strukturen var spesielt tydelig i overflaten, anlagt med naturlige stein rundt hele og med kokstein i midtpartiet. Det var i tillegg noe spredt kokstein i overflaten i området rundt strukturene. Det ble ikke observert artefakter under registreringen. Lokaliteten er ikke tilfredsstillende avgrenset i terrenget, men utstrekningen på arealet med synlige funn i overflaten er målt til ca. 25 m N-S x 8 m Ø-V. Lokaliteten smalner av lenger opp i terrenget, i retning et større parti bergknauser. Lokaliteten kan muligens ha en større utstrekning, men er samtidig relativt naturlig avgrenset av nevnte bergknauser. Hele lokalitetsflaten og terrenget rundt er tildekt av overlagrete sekundært deponerte sand/grusmasser som er avsatt som en følge av vassdragsreguleringen. De sekundære massene er relativt massive, noe som også synes å være et gjennomgående trekk i de store vikene i Gautsjøen. Det er ingen eroderte/utvaskete partier, med synlig utvasknings-/anrikningslag, innenfor lokaliteten. Det er meget sannsynlig at funnførende områder ligger tildekt under de sekundært deponerte massene, og det kan også være gode bevaringsforhold her. Det er ikke tatt prøvestikk. Det er svært mange registrerte lokaliteter i nærområdet, som ikke nevnes spesielt her. Samlet sett er hele Buvika og omegn å betrakte som et sammenhengende bosetnings- og aktivitetsområde gjennom flere perioder av steinbrukende tid. Løpenummer under registreringen: Aursjø-06/delområde 8/R-4015.</p>
101763	<p>Lokalitet fra steinbrukende tid, beliggende i nedre del av en stor flate/odde ut mot vannet SV for den gamle/neddente setervollen Sørhella (se ID 101700), og NV for utløpet av den store elva Sørhellåa i SØ-enden av Gautsjøen. Lokaliteten er påvist ved observasjon av et flere ildsteder og koksteinskonsentrasjoner, en del spredt kokstein og flere artefakter i selve overflaten. I tillegg var det kokstein og artefakter lenger ned i undergrunnen i to nærmere undersøkte strukturer, se nedenstående. Registrering ved Oppland fylkeskommune 04.08.2006. Utvidet undersøkelse med snitting av to strukturer 08.08.2006, i samarbeid med Kulturhistorisk museum. Et ildsted ligger i SØ-del av lokaliteten. Det er ovalt i formen. Det inneholder både flere flate hellere og mindre skjørbrønt/varmepåvirket stein. Mål; ca. 1 x 3 m i diameter. Et ditto stort, sirkulært ildsted av samme karakter/innhold ligger ikke langt NV for dette. Mål; 4 x 4 m i diameter. Et lite sirkulært ildsted ligger like S for dette igjen. Mål; 0,80 x 0,80 m i diameter. Vest for disse ildstedene er det noe spredt kokstein i overflaten, i retning i alt syv sikre koksteinskonsentrasjoner. Alle disse strukturene er gjennomgående små, fra ca. 1 m i diameter til noe mindre. Ved nevnte utgraving 08.08. ble det gravd et snitt gjennom de to vestligste/nederste koksteinskonsentrasjonene, som lå parallelt ved siden av hverandre. Det ble åpnet en sjakt på 1 x 4 m, anlagt i NNØ-SSV-retning på tvers av strukturene. Det ble gravd ned til anrikningslaget og også et stykke ned i dette. Alle masser ble vannsåldet i 4 mm-såld. I overflaten til strukturene (lag 0) var det kokstein og artefakter. I utvaskingslaget (lag 1) var det fortsatt kokstein, men mindre artefakter. I anrikningslaget og under (lag 2) var det også enkelte artefakter, men klart mindre enn i lag 1 og 0. Det var ingen funn lenger ned i undergrunnen. Foto av strukturen i snitt og plan og fra selve gravingen foreligger i Oppland fylkeskommunes fotoarkiv, samt fotoliste i registreringsrapporten, se kilder. Det var i tillegg spredt kokstein og artefakter i overflaten rundt strukturene, samt vest for/nedenfor disse igjen. I tillegg til i de gravde strukturene, ble artefakter innsamlet i overflaten i V- og SV-del av flaten. Samtlige artefakter er i kvartstitt, se funnreferanse. Lokaliteten er ikke tilfredsstillende avgrenset i terrenget, men utstrekningen på arealet med synlige funn i overflaten er målt til ca. 40 m NØ-SV x 20 m NV-SØ. Lokaliteten kan muligens ha en større utstrekning. Lokaliteten er</p>

	<p>til dels overlagret av sekundært deponerte sand/grusmasser som er avsatt som en følge av vassdragsreguleringen. Partier innenfor lokaliteten er også erodert/utvasket, med synlige utvaskings-/anrikningslag. Hovedandelen av funnene lå i overflaten innenfor disse eksponerte partiene. I tillegg er det en del naturlig stein/grov grus på og rundt lokalitetsflaten. Det er mulig at videre funnførende områder kan ligge under de sekundært deponerte sand/grusmassene og blant/under den naturlige steinen/grove grusen. Det er ikke tatt prøvestikk. Det er svært mange øvrige registrerte lokaliteter i nærområdet, som ikke nevnes spesielt her. Samlet sett er hele denne store flaten/odden nedenfor den neddemte setervollen på Sørhella å betrakte som et sammenhengende bosetnings- og aktivitetsområde gjennom flere perioder av steinbrukende tid. Muligens inneholder enkelte av lokalitetene også diverse spor etter bruk av området i jernalder og middelalder, men disse periodene er det vanskeligere å bekrefte positivt på grunnlag av de undersøkelsene som er gjort i regi av Aursjøenprosjektet 2006. Selve setervollen representerer bruk fra eldre historisk tid og framover (se ID 101700). Løpenummer under registreringen: Aursjø-06/delområde 8/R-4077(delområde 5 på Sørhella).</p>
101764	<p>Lokalitet fra steinbrukende tid, beliggende på et lite høydedrag helt i S-enden av en odde som ligger like SV for Fleskesteinsvika, i midtre del og på østsiden av Gautsjøen. Det er store partier med bergknauser mellom lokalitetsflaten og vannkanten i S. Lokaliteten er ellers avgrenset/beskyttet av bergknauser på alle kanter, med unntak av et lite åpent parti mot selve reguleringsgrensen i N. Lokaliteten ligger i øvre del av reguleringssonen, som er smal i dette området. Det er vid utsikt utover Gautsjøen fra lokaliteten, mellom annet mot Buvika tvers over innsjøen. Lokaliteten er påvist ved funn av spredt kokstein og flere artefakter i overflaten. Koksteinen lå innimellom mye stor og mindre naturlige stein, som dekker store deler av lokalitetsflaten. Artefaktene lå alle i N/øvre del av lokaliteten og består av flekker og avslag i kvartsitt, se forøvrig funnreferanse. Lokaliteten er ikke tilfredsstillende avgrenset i terrenget, men utstrekningen på arealet med synlige funn i overflaten er målt til ca. 25 m N-S (fra bergknauspartiet som grenser mot vannkanten i S til reguleringsgrensen i N) x 15 m Ø-V (på det bredeste). Lokaliteten har sannsynligvis en større utstrekning. Det er mellom annet mulig at lokaliteten kan strekke seg videre nordover i det urørte terrenget overfor reguleringsgrensen, hvor materialet kan ligge mer in situ enn tilfellet er i selve reguleringssonen. Dette er ikke nærmere undersøkt. Lokaliteten og terrenget rundt er kraftig overlagret av sekundært deponerte sand/grusmasser som er avsatt som en følge av vassdragsreguleringen. I tillegg var det mye stor og mindre naturlig stein på lokalitetsflaten, med kokstein innimellom. Lokaliteten er også svært omrotet av bølgeslag, som slår helt opp til reguleringsgrensen i dette området. Det er sannsynlig at videre funnførende områder kan ligge tildekt under de sekundært deponerte sand/grusmassene. Det er ikke tatt prøvestikk. Flere øvrige lokaliteter er registrert i nærliggende område. Løpenummer under registreringen: Aursjø-06/delområde 8/R-4103.</p>
101765	<p>Lokalitet fra steinbrukende tid, beliggende innenfor et skrånende rullesteinsbelte/flate overfor en vid vik, i N-del av setervollen på Sørhella (se ID 101700). Lokaliteten grenser opp mot en setertuft i Ø/øvre del. Lokaliteten avgrenses av et uttørket bekkeleie i S og av torvdekke i N. Området ligger innenfor en stor flate/odde ut mot vannet SV og NV for den gamle/neddemte setervollen, og NV for utløpet av den store elva Sørhellåa i SØ-enden av Gautsjøen. Lokaliteten er påvist ved observasjon av mye spredt kokstein og større, skjørbrente stein, samt enkelte artefakter i selve overflaten. Kokstein og skjørbrent stein lå spredt over hele lokalitetsflaten, men med en konsentrasjon i antatt midtparti. Et flintavslag og et fragment i kvartsitt lå i overflaten i S-del av lokaliteten, se funnreferanse. Lokaliteten er ikke tilfredsstillende avgrenset i terrenget, men utstrekningen på arealet med synlige funn i overflaten er målt til ca. 25 m N-S (avgrenset av uttørket bekkeleie i S og av torvdekke i N) x 35-40 m Ø-V (fra setertuft i Ø i retning mot vannet i V). Lokaliteten kan muligens ha en større utstrekning, men er samtidig relativt godt avgrenset. Lokaliteten er generelt omrotet av bølgeslag, som kan slå kraftig inn i dette området. I tillegg er deler av lokaliteten og terrenget rundt overlagret av sekundært deponerte sand/grusmasser som er avsatt som en følge av vassdragsreguleringen. Rester etter opprinnelig torvdekke ligger som nevnt like N for lokaliteten. Det er mulig at videre funnførende områder kan ligge tildekt under de</p>

	<p>sekundært deponerte sand/grusmassene og under torvdekket. Det er ikke tatt prøvestikk. Det er svært mange øvrige registrerte lokaliteter i nærområdet, som ikke nevnes spesielt her. Samlet sett er hele denne store flaten/odden nedenfor den neddemte setervollen på Sørhella å betrakte som et sammenhengende bosetnings- og aktivitetsområde gjennom flere perioder av steinbrukende tid. Muligens inneholder enkelte av lokalitetene også diverse spor etter bruk av området i jernalder og middelalder, men disse periodene er det vanskeligere å bekrefte positivt på grunnlag av de undersøkelsene som er gjort i regi av Aursjøenprosjektet 2006. Selve setervollen representerer bruk fra eldre historisk tid og framover (se ID 101700). Løpenummer under registreringen: Aursjø-06/delområde 8/R-4084 (delområde 12 på Sørhella).</p>
101766	<p>Funnsted for flateretusjert kvartsittpil v. Helge Hole, Lesja i Ø-del av lokalitet fra steinbrukende tid; ID 101805. Pilen ble funnet for flere år siden og er i privat eie. Funnstedet er plottet innenfor lokaliteten av arkeologer i Oppland fylkeskommune 30.08.2006, etter anvisning fra Hole, i regi av Aursjøenprosjektet 2006. Se nevnte ID-nr. for øvrige opplysninger.</p>
101767	<p>Lokalitet fra steinbrukende tid, beliggende i en liten vik i SØ-del av en odde som ligger like SV for Fleskesteinsvika, i midtre del og på østsiden av Gautsjøen. Lokaliteten strekker seg fra vannkanten i S og nesten opp til reguleringsgrensen i N. Reguleringssonen er smal i dette området. Det er utsikt mot Buvika tvers over innsjøen. Lokaliteten er påvist ved funn av mye spredt kokstein i overflaten. Det var en god del kokstein i S/nedre del av lokaliteten ved vannkanten, ellers kun noe spredt kokstein i øvrige partier. En liten bål plass lå i SV-del av lokaliteten. Det besto av flere stein som var anlagt innimellom lave bergknauser, og med mye synlig kull i midtpartiet. Bålplassen er av uviss alder. Den kan muligens ha sammenheng med lokaliteten fra steinbrukende tid, men kan også være av nyere dato. Det ble ikke observert artefakter under registreringen. Lokaliteten er ikke tilfredsstillende avgrenset i terrenget, men utstrekningen på arealet med synlige funn i overflaten er målt til ca. 20-25 m N-S x 35-45 m Ø-V. Lokaliteten har sannsynligvis en større utstrekning. Lokaliteten og terrenget rundt var kraftig overlageret av sekundært deponerte sand/grusmasser som er avsatt som en følge av vassdragsreguleringen. I tillegg var det mye stor og mindre naturlig stein, samt feltspat i overflaten. Lokaliteten er også svært omrotet av bølgeslag, som har slått kraftig inn i denne vika. Det var avtrykk etter bølgevifter, spesielt tydelig i øvre del av flaten, og med avsetninger av stein, grus, kokstein. Denne type omdannelsesprosesser er et gjennomgående trekk i de store vikene i Gautsjøen. Det er sannsynlig at videre funnførende områder kan ligge tildekt under de sekundært deponerte sand/grusmassene. Det er ikke tatt prøvestikk. Flere øvrige lokaliteter er registrert i nærliggende område. Løpenummer under registreringen: Aursjø-06/delområde 8/R-4102.</p>
101768	<p>Funnsted fra steinbrukende tid, beliggende på en flate et godt stykke overfor vannkanten helt i Ø-del av et opprinnelig SØ-NV-gående nes/smalt odde (før vassdragsreguleringen) mellom Vassenden i øst og Kvitvika i vest, i SSV-enden av innsjøen Gautsjøen. Flott, vid utsikt N-over Gautsjøen fra funnstedet. Funnstedet er avgrenset av bergknauser på alle kanter og grenser mot selve reguleringsgrensen i S-del/øvre del. Funnstedet er påvist ved observasjon av to nærliggende artefakter i selve overflaten, hhv. et forarbeid til en spiss og et avslag, begge i kvartsitt, se funnreferanse. Det ble ikke observert kokstein under registreringen. Funnstedet er ikke nærmere avgrenset i terrenget. Det var mye stor naturlig stein og grov grus på funnstedet. Det er mulig at videre funnførende områder kan ligge blant/under disse massene. Det er ikke tatt prøvestikk. Det er svært mange registrerte lokaliteter fra steinbrukende tid i nærområdet, som ikke nevnes spesielt her. Samlet sett er hele området fra Vassenden i øst til Kvitvika i vest å betrakte som et sammenhengende bosetnings- og aktivitetsområde gjennom flere perioder av steinbrukende tid. Løpenummer under registreringen: Aursjø-06/delområde 8/R-4051.</p>

101769	<p>Lokalitet fra steinbrukende tid, beliggende i øvre del av en stor flate, omlag i midtre del av den store vika Buvika vis a vis Buodden i NV og Gautholmen i NØ, i midtre del mot SV-enden av innsjøen Gautsjøen. Lokaliteten ligger ca. 120 m overfor selve vannkanten, og er et godt eksempel på lokalisering i mer høyereliggende områder. Det er et uttørket elveleie like V for lokaliteten, som kan ha utgjort en viktig lokaliseringsfaktor. Lokaliteten er påvist ved observasjon av to store og tydelige koksteinskonsentrasjoner, spredt kokstein og enkelte artefakter i selve overflaten. De to strukturene ligger nær hverandre. De er sirkulære mot ovale og mellom 2 til 3 m i diameter. Det var mye spredt kokstein i overflaten ved strukturene. Det ble funnet/innsamlet 1 flekke og 1 mikroflekk i kvartsitt som lå i sanda like i overflaten, helt i øvre del av lokaliteten og utenom koksteinsområdet. Artefaktene kan være redeponert som en følge av sekundære masseoverlagringer/-forflyttinger, samt sandflukt. Samtidig er nok ikke artefaktene forflyttet særlig langt innenfor lokalitetsområdet. Lokaliteten er ikke tilfredsstillende avgrenset i terrenget, men utstrekningen på arealet med synlige funn i overflaten er målt til ca. 27 m N-S x 20 m Ø-V. Lokaliteten har sannsynligvis en større utstrekning. Hele lokalitetsflaten og terrenget rundt er tildekt av overlagrete sekundært deponerte sand/grusmasser som er avsatt som en følge av vassdragsreguleringen. De sekundære massene er relativt massive, noe som også synes å være et gjennomgående trekk i de store vikene i Gautsjøen. Det er ingen eroderte/utvaskete partier, med synlig utvasknings-/anrikningslag, innenfor lokaliteten. Det er meget sannsynlig at funnførende områder ligger tildekt under de sekundært deponerte massene, og det kan også være gode bevaringsforhold her. Det er ikke tatt prøvestikk. Det er svært mange registrerte lokaliteter i nærområdet, som ikke nevnes spesielt her. Samlet sett er hele Buvika og omegn å betrakte som et sammenhengende bosetnings- og aktivitetsområde gjennom flere perioder av steinbrukende tid. Løpenummer under registreringen: Aursjø-06/delområde 8/R-4010.</p>
101770	<p>Lokalitet fra steinbrukende tid, beliggende ved vannkanten i SV- mot V-del av et opprinnelig SØ-NV-gående nes/smål odde (før vassdragsreguleringen) mellom Vassenden i øst og Kvitvika i vest, i SSV-enden av innsjøen Gautsjøen. Flott, vid utsikt N-over Gautsjøen fra lokaliteten. Lokaliteten ligger innenfor en flate, som avgrenses av en høy bergknaus i Ø. Det er åpne partier/videre flater mot V og SV. Lokaliteten er påvist ved observasjon av mye spredt kokstein i selve overflaten, innenfor et relativt lite/konsentrert område. Det ble ikke observert artefakter under registreringen. Lokaliteten er ikke tilfredsstillende avgrenset i terrenget, men utstrekningen på arealet med synlige kokstein i overflaten er målt til ca. 20 m N-S x 8 m Ø-V. Lokaliteten har sannsynligvis en større utstrekning. Det er en viss sannsynlighet for at koksteinen - eller deler av den - er redeponert, ved at den kan ha blitt forflyttet (skyllt opp) av bølgeslag opp mot den nevnte høye bergknausen. Lokalitetsflaten og terrenget rundt er overlagret av sekundært deponerte sand/grusmasser som er avsatt som en følge av vassdragsreguleringen. I tillegg er det bevart rester etter opprinnelig torvdekket innenfor de nevnte åpne partiene mot V og SV (i retning en ditto lokalitet; ID 101788). Det er sannsynlig at videre funnførende områder kan ligge tildekt under de sekundære sand/grusmassene og/eller under torvdekket. Det er ikke tatt prøvestikk. Det er svært mange øvrige registrerte lokaliteter i nærområdet, som ikke nevnes spesielt her. Samlet sett er hele området fra Vassenden i øst til Kvitvika i vest å betrakte som et sammenhengende bosetnings- og aktivitetsområde gjennom flere perioder av steinbrukende tid. Løpenummer under registreringen: Aursjø-06/delområde 8/R-4040.</p>
101771	<p>Lokalitet fra steinbrukende tid, beliggende på en stor flate i N-del av Fleskesteinsvika, i midtre del og på østsiden av Gautsjøen. Lokaliteten strekker fra vannkanten i S og opp til reguleringsgrensen i N. Reguleringssonen er smal i dette området. Det er utsikt mot Buvika tvers over innsjøen. Lokaliteten er påvist ved funn av spredt kokstein og enkelte artefakter i overflaten. Det var en god del kokstein i S/nedre del av lokaliteten ved vannkanten, ellers kun noe spredt kokstein i øvrige partier. Det ble funnet en kvartsittkjerne i SV/nedre del av lokaliteten, og et vannrullet kvartsittavslag i NØ/øvre del, se forøvrig funnreferanse. Lokaliteten er ikke tilfredsstillende avgrenset i terrenget, men utstrekningen på arealet med synlige funn i overflaten er målt til ca. 40-50 m N-S (fra vannkanten i S opp til reguleringsgrensen i N) x 50-60 m Ø-V. Lokaliteten har høyst sannsynligvis en større utstrekning. Det har trolig opprinnelig vært en stor lokalitet med en sentral beliggenhet i denne vide vika. Det er mulig at lokaliteten strekker seg videre</p>

	<p>nordover i bevart terreng overfor reguleringsgrensen. I disse urørte områdene kan materiale ligge mer in situ enn tilfelle er i selve reguleringssonen. Dette er ikke nærmere undersøkt. Lokaliteten og terrenget rundt var kraftig overlagret av sekundært deponerte sand/grusmasser som er avsatt som en følge av vassdragsreguleringen. I tillegg var det mye stor og mindre naturlig stein, samt feltspat i overflaten. Lokaliteten er også svært omrotet av bølgeslag, som har slått kraftig inn i denne vika. Det var flere avtrykk etter bølgevifter, spesielt tydelig i øvre del av flaten, og med avsetninger av stein, grus, kokstein. Det vannrullede avslaget indikerer også bølgeslag. Denne type omdannelsesprosesser er et gjennomgående trekk i de store vikene i Gautsjøen. Det er sannsynlig at videre funnførende områder kan ligge tildekt under de sekundært deponerte sand/grusmassene. Det er ikke tatt prøvestikk. Flere øvrige lokaliteter er registrert på odden SV for denne lokaliteten. Løpenummer under registreringen: Aursjø-06/delområde 8/R-4100.</p>
101772	<p>Lokalitet fra steinbrukende tid, beliggende ved vannkanten i N-del av Lille Gautholmen, på en slakt skrånende flate fra vannkanten i N og et stykke oppover/S-over i terrenget. Det er flere lave bergknauser rundt lokalitetsområdet. Lille Gautholmen ligger NNØ for Store Gautholmen. De to holmene ligger omlag midt i innsjøen, mellom Fleskesteinsvika på østsiden av Gautsjøen i N og Buvika på vestsiden av Gautsjøen i S-SØ. Det er vid utsikt utover Gautsjøen fra holmen. Lokaliteten er benevnt "Lille Gautholmen I". Lokaliteten er påvist ved funn av noe spredt kokstein og enkelte artefakter i overflaten. Koksteinen lå i N/nedre del av lokaliteten ved vannkanten. På de øvrige partiene var det ikke kokstein i overflaten. Det ble funnet to slipte skiferstykker med sagspor i NØ/nedre del av lokaliteten, et kvartsittavslag i NV/nedre del og en bipolar flintkjerne i SØ/øvre del, se forøvrig funnreferanse. I nedre del av lokaliteten ved vannkanten ligger grunnmuren (tørrmur, kun et lag stein) etter en tuft av nyere dato. Den er ikke nærmere registrert. Lokaliteten er ikke tilfredsstillende avgrenset i terrenget, men utstrekningen på arealet med synlige funn i overflaten er målt til ca. 20 m N-S (fra vannkanten i N og oppover/S-over i terrenget) x 20 m Ø-V. Lokaliteten har høyst sannsynligvis en større utstrekning. Lokaliteten og terrenget rundt var kraftig overlagret av sekundært deponerte sand/grusmasser som er avsatt som en følge av vassdragsreguleringen. I tillegg var det en del stor og mindre naturlig stein, samt feltspat i overflaten. Lokaliteten er også omrotet av bølgeslag, som har slått kraftig innover denne holmen. Det var flere avtrykk etter bølgevifter oppover lokalitetsflaten, med avsetninger av stein, grus etc.. Det er sannsynlig at videre funnførende områder kan ligge tildekt under de sekundært deponerte sand/grusmassene. Det er ikke tatt prøvestikk. En ditto lokalitet er registrert på denne holmen (ID 101750). På Store Gautholmen SSV for Lille Gautholmen er det en stor lokalitet (ID 101731). Løpenummer under registreringen: Aursjø-06/delområde 8/R-4105 ("Lille Gautholmen I").</p>
101773	<p>Lokalitet fra steinbrukende tid, beliggende i NV-del av en vik ved Vassenden, i SSØ-enden av innsjøen Gautsjøen. Lokalitetsområdet strekker seg fra vannkanten opp til øvre del av reguleringssonen/ved selve reguleringsgrensen. Lokaliteten ligger innenfor en stor rullesteinsstrand, og omlag 90-95 m SV for gamle Gautsjø turisthytte. Det er vid utsikt utover Gautsjøen fra lokaliteten. Lokaliteten er påvist ved observasjon av spredt kokstein i selve overflaten i hhv. øvre og nedre del av lokalitetsområdet. I øvre del er det spesielt mye kokstein innenfor et område på ca. 20 m N-S x 40 m Ø-V. I nedre del, mot vannet, er det et mindre koksteinsbelte på ca. 10 m N-S x 15 m Ø-V. Koksteinen ligger innimellom store naturlige stein/grov grus på rullesteinsstranda. I et mellomliggende parti på ca. 20 m N-S ble det ikke observert kokstein, sannsynligvis pga. partier med vekselvis kraftig overlagring av sand/grusmasser og nedslitt terreng etter bilkjøring/båtopprekk, se nedenstående. Det er mulig at koksteinen, eller deler av den, kan være redeponert som en følge av ulike omdannelsesprosesser på lokaliteten, se nedenstående. Materialet er samtidig sannsynligvis ikke forflyttet langt fra opprinnelig deponeringssted. Lokaliteten er ikke tilfredsstillende avgrenset i terrenget. Se overstående for utstrekningen på de to områdene med synlige koktein i overflaten. Lokaliteten har sannsynligvis en større utstrekning. Den var vanskelig å definere og avgrense, fordi området til dels er svært ødelagt av senere omdannelsesprosesser. Lokaliteten og terrenget rundt er preget av nevnte rullesteinsstrand/-belte med mye stor naturlig stein/grov grus. I tillegg er deler av lokaliteten og terrenget rundt overlagret av</p>

	<p>sekundært deponerte sand/grusmasser som er avsatt som en følge av vassdragsreguleringen. Mindre partier på lokaliteten er også erodert/utvasket, med synlig utvaskings/anrikningslag. Det var spesielt i disse eksponerte partiene at funnene ble gjort. I tillegg er området i stor grad omrotet av bølgeslag, som kan slå kraftig inn i denne vika. Det var avtrykk etter bølgevifter flere steder, med avsetninger av stein, grus, kokstein som er forflyttet/forskjøvet av bølgene. En annen faktor er at det foregår mye bilkjøring med opptrekk av båter i området. Ferske bilspor og spor etter sleping av båt var synlig flere steder. Det er flere hytter overfor reguleringssonen, og den gamle turisthytta brukes til utleie. Fortsetter denne virksomheten, er det fare for at lokalitetsområdet utraderes helt på kort tid. Det er sannsynlig at videre funnførende områder ligger tildekt blant/under naturlig stein/grov grus på rullesteinsstranda og under de sekundært deponerte massene innenfor og rundt lokaliteten. Det er ikke tatt prøvestikk. Omlag 50 m Ø for denne lokaliteten ligger en ditto lokalitet (ID 101774). De to lokalitetene har sannsynligvis opprinnelig utgjort et sammenhengende bosetnings- og aktivitetsområde i denne vika i steinbrukende tid. Det er svært mange øvrige registrerte lokaliteter i nærområdet, som ikke nevnes spesielt her. Samlet sett er hele Vassenden å betrakte som et sammenhengende bosetnings- og aktivitetsområde gjennom flere perioder av steinbrukende tid. Løpenummer under registreringen: Aursjø-06/delområde 8/R-4072.</p>
101774	<p>Lokalitet fra steinbrukende tid, beliggende ved Vassenden, i SSØ-enden av innsjøen Gautsjøen. Lokalitetsområdet strekker seg fra et lite stykke overfor en vik opp til øvre del av reguleringssonen/ved selve reguleringsgrensen. Lokaliteten ligger innenfor en stor rullesteinsstrand, og omlag 45-50 m S for gamle Gautsjø turisthytte. Lokaliteten er påvist ved observasjon av spredt kokstein og flere artefakter i selve overflaten. Koksteinen ligger innimellom store naturlige stein/grov grus på rullesteinsstranda. Artefaktene, kjerner og avslag i kvartsitt, tektonisk breksje, flint og bergkrystall, ble alle funnet innenfor et mindre område med kokstein i N-del/øvre del av lokaliteten, se funnreferanse. Det er mulig at materialet, eller deler av det, kan være redeponert som en følge av ulike omdannelsesprosesser på lokaliteten, se nedenstående. Materialet er samtidig sannsynligvis ikke forflyttet langt fra opprinnelig deponeringssted. Lokaliteten er ikke tilfredsstillende avgrenset i terrenget, men utstrekningen på arealet med synlige funn i overflaten er målt til ca. 30 m N-S (fra reguleringsgrensen i N og nesten ned til vannkanten i S) x 40 m NV-SØ. Lokaliteten har sannsynligvis en større utstrekning. Den var vanskelig å definere og avgrense, fordi området til dels er svært ødelagt av senere omdannelsesprosesser. Lokaliteten og terrenget rundt er preget av nevnte rullesteinsstrand/-belte med mye stor naturlig stein/grov grus. I tillegg er deler av lokaliteten og terrenget rundt overlågt av sekundært deponerte sand/grusmasser som er avsatt som en følge av vassdragsreguleringen. Mindre partier på lokaliteten er også erodert/utvasket, med synlig utvaskings/anrikningslag. Det var spesielt i disse eksponerte partiene at funnene ble gjort. I tillegg er området i stor grad omrotet av bølgeslag, som kan slå kraftig inn i denne vika. Det var avtrykk etter bølgevifter flere steder, med avsetninger av stein, grus, kokstein som er forflyttet/forskjøvet av bølgene. En annen faktor er at det foregår mye bilkjøring med opptrekk av båter i området. Ferske bilspor og spor etter sleping av båt var synlig flere steder. Det er flere hytter overfor reguleringssonen, og den gamle turisthytta brukes til utleie. Fortsetter denne virksomheten, er det fare for at lokalitetsområdet utraderes helt på kort tid. Det er sannsynlig at videre funnførende områder ligger tildekt blant/under naturlig stein/grov grus på rullesteinsstranda og under de sekundært deponerte massene innenfor og rundt lokaliteten. Det er ikke tatt prøvestikk. Omlag 50 m V for denne lokaliteten ligger en ditto lokalitet (ID 101773). De to lokalitetene har sannsynligvis opprinnelig utgjort et sammenhengende bosetnings- og aktivitetsområde i denne vika i steinbrukende tid. Det er svært mange øvrige registrerte lokaliteter i nærområdet, som ikke nevnes spesielt her. Samlet sett er hele Vassenden å betrakte som et sammenhengende bosetnings- og aktivitetsområde gjennom flere perioder av steinbrukende tid. Løpenummer under registreringen: Aursjø-06/delområde 8/R-4071.</p>

101776	<p>Lokalitet fra steinbrukende tid, beliggende på en flate et godt stykke fra vannkanten helt i Ø-del av et opprinnelig SØ-NV-gående nes/smål odde (før vassdragsreguleringen) mellom Vassenden i øst og Kvitvika i vest, i SSV-enden av innsjøen Gautsjøen. Flott, vid utsikt N-over Gautsjøen fra lokaliteten. Lokaliteten er avgrenset av bergknauser på alle kanter. Selve lokalitetsflaten utgjør en smal flate innenfor knausene. Lokaliteten er påvist ved observasjon av spredt kokstein og tre artefakter i selve overflaten. Koksteinen ligger innimellom mye stor naturlig stein, som dekker store deler av lokalitetsflaten. Et avslag og to fragmenter i kvartsitt er funnet i Ø-del av lokaliteten, se funnreferanse. Lokaliteten er ikke tilfredsstillende avgrenset i terrenget, men utstrekningen på arealet med synlige funn i overflaten er målt til ca. 40 m N-S x mellom 3 til 10 m Ø-V (fra det smaleste til det bredeste). Lokaliteten kan muligens ha en større utstrekning, men er samtidig for en stor del naturlig avgrenset av nevnte bergknauser. Lokaliteten er kraftig overlagret av sekundært deponerte sand/grusmasser som er avsatt som en følge av vassdragsreguleringen. I tillegg var det som nevnt mye naturlig stein innenfor lokalitetsflaten, med spredt kokstein innimellom. Det er sannsynlig at videre funnførende områder kan ligge under de sekundært deponerte sand/grusmassene. Det er ikke tatt prøvestikk. Det er svært mange øvrige registrerte lokaliteter i nærområdet, som ikke nevnes spesielt her. Samlet sett er hele området fra Vassenden i øst til Kvitvika i vest å betrakte som et sammenhengende bosetnings- og aktivitetsområde gjennom flere perioder av steinbrukende tid. Løpenummer under registreringen: Aursjø-06/delområde 8/R-4049.</p>
101777	<p>Lokalitet fra steinbrukende tid, beliggende på en flate, ca. 30 m overfor/S-for vannkanten, mellom Langberget i V og Kvitmyrin i SØ, i SV-enden av innsjøen Gautsjøen. Lokaliteten er avgrenset av bergknauser mot N og NØ. Utsikt i retning setra Kvita i S. Lokaliteten er påvist ved observasjon av spredt kokstein i selve overflaten. Det ble ikke observert artefakter under registreringen. Lokaliteten er ikke tilfredsstillende avgrenset i terrenget, men utstrekningen på arealet med synlige kokstein i overflaten er målt til ca. 15 m N-S x 30 m NV-SØ. Lokaliteten kan muligens ha en større utstrekning, men er samtidig avgrenset av nevnte bergknauser mot N og NØ. Lokalitetsflaten og terrenget rundt er tildekt av overlagrete sekundært deponerte sand/grusmasser som er avsatt som en følge av vassdragsreguleringen. Det er ingen eroderte/utvaskete partier, med synlig utvasknings-/anrikningslag, innenfor eller rundt lokaliteten. Det er sannsynlig at funnførende områder kan ligge tildekt under de sekundært deponerte massene, og det kan også være gode bevaringsforhold her. Det er ikke tatt prøvestikk. Et funnsted fra steinbrukende tid (ID 101779) ligger ikke langt V for denne lokaliteten. En ditto lokalitet (ID 101716) ligger like SØ for denne lokaliteten. Løpenummer under registreringen: Aursjø-06/delområde 8/R-4024.</p>
101778	<p>Lokalitet fra steinbrukende tid, beliggende ved vannkanten i en liten vik mellom Buvika i SØ og Fiskeviki/Skjervike i V, i midtre del mot SV-enden av innsjøen Gautsjøen. Lokaliteten er omkranset av bergknauser i øvre del. Lokaliteten er påvist ved observasjon av fire synlige koksteinskonsentrasjoner, et område med mer spredt kokstein, samt et enkelt artefakt i selve overflaten. Koksteinskonsentrasjonene ligger relativt samlet i øvre del av lokaliteten, på en liten flate innimellom bergknauser. De er gjennomgående sirkulære mot ovale og mellom 0,5 til 3 m i diameter. Nedenfor dette området i retning vannkanten, ca. i lokalitetens midtparti, er det et område med mer spredt kokstein i overflaten. Det ble kun funnet et avslag i kvartsitt under registreringen, se funnreferanse. Lokaliteten er ikke tilfredsstillende avgrenset i terrenget, men utstrekningen på arealet med synlige funn i overflaten er målt til ca. 18 m N-S (fra vannkanten opp til området med koksteinskonsentrasjoner ved bergknausene) x 25 m Ø-V. Lokaliteten kan ha en større utstrekning, men synes samtidig til dels naturlig avgrenset i terrenget. Store deler av lokalitetsflaten og terrenget rundt er tildekt av overlagrete sekundært deponerte sand/grusmasser som er avsatt som en følge av vassdragsreguleringen. Det er ingen eroderte/utvaskete partier, med synlig utvasknings-/anrikningslag, innenfor lokaliteten. Det er sannsynlig at funnførende områder ligger tildekt under de sekundært deponerte massene, og det kan også være gode bevaringsforhold her. Det er ikke tatt prøvestikk. Et funnsted fra steinbrukende tid ligger like vest for denne lokaliteten (ID 101794). Det er også svært mange øvrige registrerte lokaliteter i nærområdet, som ikke nevnes spesielt her. Samlet sett er området fra Fiskeviki/Skjervike til Buvika å betrakte som et sammenhengende bosetnings- og aktivitetsområde gjennom flere perioder av steinbrukende tid. Løpenummer under registreringen: Aursjø-06/delområde 8/R-4011.</p>

101779	<p>Funnsted fra steinbrukende tid, beliggende i øvre del av en flate mellom Langberget i V og Kvitmyrin i SØ, i SV-enden av innsjøen Gautsjøen. Funnstedet ligger ca. 50 m overfor/S for vannkanten og like SV for en bergrygg. Utsikt i retning setra Kvita i S. Funnstedet er påvist ved observasjon av et enkelt kvartsittavslag og to-tre kokstein i selve overflaten. Det ble ikke observert øvrige artefakter, kokstein eller strukturer under registreringen. Funnstedet er ikke nærmere avgrenset. Selve funnstedet og terrenget rundt er tildekt av overlagrete sekundært deponerte sand/grusmasser som er avsatt som en følge av vassdragsreguleringen. Det er en mulighet for at videre funnførende områder kan ligge tildekt under de sekundært deponerte massene, og det kan også være gode bevaringsforhold her. Det er derved mulig at avslaget og koksteinen kan indikere en opprinnelig lokalitet på stedet. Samtidig er det en mulighet for at funnene kan være redeponert som en følge av masseoverlagringer/-forflytninger, sandflukt m.m., men det er samtidig sannsynligvis ikke forflyttet langt fra opprinnelig deponeringssted. Det er ikke tatt prøvestikk. En lokalitet fra steinbrukende tid (ID 101792) ligger ikke langt V for funnstedet. To ditto lokaliteter (ID 101777, ID 101716) ligger like Ø for funnstedet. Løpenummer under registreringen: Aursjø-06/delområde 8/R-4023.</p>
101780	<p>Lokalitet fra steinbrukende tid, beliggende innenfor en stor grusflate like overfor en vid vik. Området er en del av en større flate/odde ut mot vannet SV for den gamle/neddømte setervollen Sørhella (se ID 101700), og NV for utløpet av den store elva Sørhellåa i SØ-enden av Gautsjøen. Lokaliteten er påvist ved observasjon av ni-ti koksteinskonsentrasjoner, mye spredt kokstein og flere artefakter i selve overflaten. I tillegg var det kokstein og artefakter lenger ned i undergrunnen i en nærmere undersøkt struktur, se nedenstående. Registrering ved Oppland fylkeskommune 04.08.2006. Utvidet undersøkelse med snitting av en struktur 08.08.-09.08.2006, i samarbeid med Kulturhistorisk museum. Koksteinskonsentrasjonene ligger jevnt spredt over hele lokalitetsflaten. Strukturene er sirkulære mot ovale i formen, og gjennomgående mellom 0,80 til 2 m i diameter. Ved nevnte utgraving ble det gravd et snitt gjennom en større, sirkulær koksteinskonsentrasjon på ca. 1,80 x 1,80 m i diameter i NØ/Øvre del av lokaliteten. Det var en spesielt tydelig struktur med et kompakt koksteinslag i overflaten. Det ble lagt et snitt mot V, og på tvers av strukturen. Det ble gravd ned til anrikningslaget og også et stykke ned i selve undergrunnen. Alle masser ble vannsåldet i 4 mm-såld. I overflaten til strukturene (lag 0) var det mye kokstein og artefakter. I utvaskingslaget (lag 1) var det fortsatt kokstein, men mindre artefakter. I anrikningslaget og i litt ned i undergrunnen (lag 2 og 3) var det også enkelte artefakter, men klart mindre enn i lag 1 og 0. Artefaktene ble innsamlet fra hhv. overflaten, og fra NØ- og SØ-kvadrant underveis i gravingen, se funnreferanse. Funn av mikroflekker i strukturen viser mot senmesolitikum. Det var også flere små avslag (fragmenter, splinter). Et viktig resultat av gravingen er konstateringen av at det dreier seg om en grunn struktur, med kokstein og artefakter på selve overflaten og kun noe ned i lagene. Det var ingen klare spor etter en nedgravning i profilen. En mulighet er at kun bunnen av en opprinnelig større koksteinskonsentrasjon er bevart, og at evt. høyereliggende partier er ødelagt av vassdragsreguleringen. På den annen side kan manglende nedgravning tyde på at det opprinnelig har vært en grunn struktur, muligens et enkelt ildsted/matlagingssted. Grunne koksteinskonsentrasjoner er også påvist på flere øvrige lokaliteter langs Gautsjøen, og kan se ut til å danne et mønster. Det foreligger plan- og profiltegninger og fotoliste i prosjektets registreringsrapport, se kilder. Foto av den snittede strukturen foreligger i Oppland fylkeskommunes fotoarkiv. Det var mye spredt kokstein og artefakter i overflaten rundt strukturene og også utenom disse. I tillegg til fra den gravde strukturen, ble artefakter innsamlet fra topplaget av øvrige koksteinskonsentrasjoner i hhv. SV- og SØ-del av lokaliteten. Fra selve overflaten ble funn innsamlet fra NV- og NØ-del av flaten. Artefaktene er i kvartsitt, flint, bergkrystall, skifer, råasbest og jern. Av tidsdiagnostiske artefakter viser mikroflekker i flint mot senmesolitikum, oddpartiet av en skiferpil mot tidlig-/mellomneolitikum og råasbesten mot produksjon og bruk av asbestkeramikk, sannsynligvis i yngre bronsealder - eldre jernalder. Funnene viser samlet sett mot flere perioder av steinbrukende tid. Lokaliteten er følgelig av blandet karakter, se forøvrig funnreferanse. Det ene jernfunnet er en spiker som sannsynligvis kan knyttes til seterdrifta i nyere tid. Det ble i tillegg funnet div. glass, porselensskår som ikke er innsamlet, se overstående. Lokaliteten er ikke tilfredsstillende avgrenset i terrenget, men utstrekningen på arealet med synlige funn i overflaten er målt til ca. 45 m</p>

	<p>N-S x 35 m Ø-V (fra øvre del i Ø ned til en nyere tuft etter et båtnaust ved vannkanten i V). Lokaliteten kan muligens ha en større utstrekning. Lokaliteten og terrenget rundt er til dels overlappet av sekundært deponerte sand/grusmasser som er avsatt som en følge av vassdragsreguleringen. Partier innenfor lokaliteten er også erodert/utvasket, med synlige utvaskings-/anrikningslag. Hovedandelen av funnene lå i overflaten innenfor disse eksponerte partiene. Det er mulig at videre funnførende områder kan ligge under de sekundært deponerte sand/grusmassene. Det er ikke tatt prøvestikk. Det er svært mange øvrige registrerte lokaliteter i nærområdet, som ikke nevnes spesielt her. Samlet sett er hele denne store flaten/odden nedenfor den neddemte setervollen på Sørhella å betrakte som et sammenhengende bosetnings- og aktivitetsområde gjennom flere perioder av steinbrukende tid. Muligens inneholder enkelte av lokalitetene også diverse spor etter bruk av området i jernalder og middelalder, men disse periodene er det vanskeligere å bekrefte positivt på grunnlag av de undersøkelsene som er gjort i regi av Aursjøenprosjektet 2006. Selve setervollen representerer bruk fra eldre historisk tid og framover (se ID 101700). Løpenummer under registreringen: Aursjø-06/delområde 8/R-4078 (delområde 6 på Sørhella).</p>
101781	<p>Funnsted fra steinbrukende tid, beliggende på en flate like ved vannkanten omlag midt mellom et opprinnelig SØ-NV-gående nes/smål odde (før vassdragsreguleringen) i vest og selve Vassenden i øst, i SSV-enden av innsjøen Gautsjøen. Funnstedet er påvist ved observasjon av et enkelt avslag i kvartsitt i selve overflaten, se funnreferanse. Det ble ikke observert sikker kokstein i området, kun mulige/usikre kokstein som bar preg av vannrulling. Funnstedet er ikke nærmere avgrenset i terrenget. Overflaten ved funnstedet er dekt av mye stor naturlig stein og grov grus. Overflaten virker generelt omrotet og er muligens også noe overlappet av nevnte stein/grusmasser. Dette skyldes sannsynligvis bølgeslag som kan slå kraftig inn i dette området, noe også den vannrullede steinen (mulige koksteinen) indikerer. Det er mulig at videre funnførende områder kan ligge blant/under lagene med stein/grus. Det er ikke tatt prøvestikk. Det er svært mange registrerte lokaliteter fra steinbrukende tid i nærområdet, som ikke nevnes spesielt her. Samlet sett er hele området fra Vassenden i øst til Kvitvika i vest å betrakte som et sammenhengende bosetnings- og aktivitetsområde gjennom flere perioder av steinbrukende tid. Løpenummer under registreringen: Aursjø-06/delområde 8/R-4052.</p>
101782	<p>Lokalitet fra steinbrukende tid, beliggende ved vannkanten helt ytterst/i V-del av et opprinnelig SØ-NV-gående nes/smål odde (før vassdragsreguleringen) mellom Vassenden i øst og Kvitvika i vest, i SSV-enden av innsjøen Gautsjøen. Flott, vid utsikt N-over Gautsjøen fra lokaliteten. Lokaliteten ligger innenfor en fin flate og er til dels omkranset av lave bergknauser. Det er i tillegg bergknauser ytterst på neset like N for lokaliteten. Lokaliteten er påvist ved observasjon av enkelte artefakter og spredt kokstein i selve overflaten. I alt to kvartsittavslag og et kvartsavslag ble funnet i lokalitetens antatte midtparti, se funnreferanse. Lokaliteten er ikke tilfredsstillende avgrenset i terrenget, men utstrekningen på arealet med synlige funn i overflaten er målt til ca. 20 m N-S x 25 m Ø-V (på det bredeste). Lokaliteten har sannsynligvis en større utstrekning. Lokalitetsflaten og terrenget rundt er overlappet av sekundært deponerte sand/grusmasser som er avsatt som en følge av vassdragsreguleringen. I tillegg er det mindre partier med rester etter opprinnelig torvdekke innenfor lokaliteten. Det er sannsynlig at videre funnførende områder kan ligge tildekt under de sekundære sand/grusmassene og/eller under torvdekket. Det er ikke tatt prøvestikk. Det er svært mange øvrige registrerte lokaliteter i nærområdet, som ikke nevnes spesielt her. Samlet sett er hele området fra Vassenden i øst til Kvitvika i vest å betrakte som et sammenhengende bosetnings- og aktivitetsområde gjennom flere perioder av steinbrukende tid. Løpenummer under registreringen: Aursjø-06/delområde 8/R-4042.</p>

101783	<p>Lokalitet fra steinbrukende tid, beliggende på en flate i NØ-del/øvre del av Kråkodden, i SØ-enden av Gautsjøen. Lokaliteten er til dels omkranset av bergknauser. En liten vik ligger like SV for lokaliteten. Denne øvre/indre delen av odden er relativt bred. Odden fortsetter videre sørover og smalner av i en spiss ut mot vannet. Det er vid utsikt sørover mot Vassenden fra lokaliteten. Lokaliteten er påvist ved funn av enkelte artefakter i selve overflaten. Det ble ikke observert kokstein under registreringen. I Ø-del av lokaliteten ble det funnet fire store avslag i tektonisk breksje og et fragment i kvartsitt. I V-del ble det funnet tre kvartsittavslag, se forøvrig funnreferanse. Lokaliteten er ikke tilfredsstillende avgrenset i terrenget, men utstrekningen på arealet med synlige funn i overflaten er målt til ca. 20 m Ø-V (langs en &quot;linje&quot; der funnene ble gjort). Det er ikke tatt øvrige mål, da det var vanskelig å avgrense lokaliteten nærmere pga. de få funnene, samt fraværet av kokstein. Lokaliteten har sannsynligvis en noe større utstrekning. Derimot ble det ikke observert funn i overflaten lenger ut på odden under registreringen 11.08.2006. Lokalitetsflaten og terrenget rundt er preget av omroting av bølgeslag, som kan slå kraftig innover odden. Det var flere avtrykk etter bølgevifter, med avsetninger av sand, grus og stein. Lokaliteten og terrenget rundt er i tillegg kraftig overlagret av sekundært deponerte sand/grusmasser som er avsatt som en følge av vassdragsreguleringen. Det er mulig at videre funnførende områder kan ligge tildekt under de sekundært deponerte sand/grusmassene. Det er ikke tatt prøvestikk. Flere øvrige lokaliteter er registrert vest for selve Kråkodden. Løpenummer under registreringen: Aursjø-06/delområde 8/R-4090.</p>
101784	<p>Lokalitet fra steinbrukende tid, beliggende i øvre del av en flate, i NØ-del av den store vika Buvika vis a vis Buodden i NV, Gautholmen i NNØ og Langberget i SØ, i midtre del mot SV-enden av innsjøen Gautsjøen. Lokaliteten ligger like inntil selve reguleringsgrensen et godt stykke overfor vannkanten, og er et eksempel på lokalisering i mer høyereliggende områder, men se nedenstående. Like V for lokaliteten er det et lite tjern, som muligens er kunstig dannet som en følge av vassdragsreguleringen? Lokaliteten er påvist ved observasjon av en tydelig og avlang koksteinsansamling og noe spredt kokstein i selve overflaten i området rundt denne. Det ble ikke observert artefakter under registreringen. Både koksteinsansamlingen og spredt kokstein ligger helt øverst på flaten, inntil selve reguleringsgrensen. Overflaten i området virker generelt svært omrotet, høyst sannsynlig av bølgeslag. Det er derved en mulighet for at koksteinen kan være redeponert som en følge av kraftige bølgeslag som slår inn i dette området. Dette er omdannelsesprosesser som antagelig forsterkes ved kunstig heving/senking av vannstanden. Lokaliteten - evt. det redeponerte materialet - er ikke tilfredsstillende avgrenset i terrenget, men utstrekningen på arealet med synlige funn i overflaten er målt til ca. 15 m N-S x 25 m Ø-V (opp til reguleringsgrensen i V). Lokaliteten kan muligens ha en større utstrekning. Hele lokalitetsflaten og terrenget rundt er tildekt av overlagrete sekundært deponerte sand/grusmasser som er avsatt som en følge av vassdragsreguleringen. De sekundære massene er relativt massive, noe som også synes å være et gjennomgående trekk i de store vikene i Gautsjøen. Det er ingen eroderte/utvaskete partier, med synlig utvasknings-/anrikningslag, innenfor lokaliteten. Det er en mulighet for at funnførende områder og/eller evt. ytterligere redeponert materiale kan ligger tildekt under de sekundært deponerte massene. Det er ikke tatt prøvestikk. Det er svært mange registrerte lokaliteter i nærområdet, som ikke nevnes spesielt her. Samlet sett er hele Buvika og omegn å betrakte som et sammenhengende bosetnings- og aktivitetsområde gjennom flere perioder av steinbrukende tid. Løpenummer under registreringen: Aursjø-06/delområde 8/R-4021.</p>

101785	<p>Stor lokalitet fra steinbrukende tid, beliggende på en stor flate sentralt i den store vika Fiskeviki/Skjervike, i midtre del mot SV-enden av innsjøen Gautsjøen. Lokaliteten strekker seg fra vannkanten og et stykke oppover i terrenget. Lokaliteten er påvist ved observasjon av mye spredt kokstein og enkelte koksteinsansamlinger i selve overflaten, men ingen egentlige koksteinskonsentrasjoner (i form av strukturer). Lokalitetens antatte midtparti var uten synlig kokstein, men dette området var også særlig oversandet/gruset, se nedenstående. Derimot var det kokstein på &quot;hver side&quot; av dette antatte midtpartiet. I tillegg er det noe spedt kokstein i et større parti med store stein helt øverst i lokalitetsområdet. Det er mulig denne koksteinen er forflyttet (skylt opp) av bølgeslag, som kan være kraftige i denne vika. Det er ikke observert artefakter under registreringen. Lokaliteten er ikke tilfredsstillende avgrenset i terrenget, men utstrekningen på arealet med synlige kokstein i overflaten er målt til ca. 140 m NØ-SV x 45 m NV-SØ. Lokaliteten har sannsynligvis en større utstrekning. Hele lokalitetsflaten og terrenget rundt er tildekt av overlagrete sekundært deponerte sand/grusmasser som er avsatt som en følge av vassdragsreguleringen, noe som synes å være et gjennomgående trekk i de store vikene i Gautsjøen. Det er ingen eroderte/utvaskete partier, med synlig utvasknings-/anrikningslag, innenfor lokaliteten. Det er sannsynlig at funnførende områder ligger tildekt under de sekundært deponerte massene, og det kan også være gode bevaringsforhold her. Det er ikke tatt prøvestikk. Det er svært mange øvrige registrerte lokaliteter i nærområdet, som ikke nevnes spesielt her. Samlet sett er området fra Fiskeviki/Skjervike til Buvika å betrakte som et sammenhengende bosetnings- og aktivitetsområde gjennom flere perioder av steinbrukende tid. Løpenummer under registreringen: Aursjø-06/delområde 8/R-4013.</p>
101786	<p>Lokalitet fra steinbrukende tid, beliggende på en flate like overfor vannkanten omlag midt mellom et opprinnelig SØ-NV-gående nes/smål odde (før vassdragsreguleringen) i vest og selve Vassenden i øst, i SSV-enden av innsjøen Gautsjøen. Lokaliteten er omkranset av bergknauser i Ø og V. Det er et til dels åpent parti mot vannet i N. Flaten fortsetter videre S-over/oppover i terrenget. Her er overflaten overtorvet, se nedenstående. Denne flaten avgrenses av en høy bergknaus lenger S-over, som utgjør reguleringsgrensen. Lokaliteten er påvist ved observasjon av mye spredt kokstein og flere artefakter i selve overflaten. Det var spesielt mye eksponert kokstein i eroderte/utvaskete partier innenfor lokaliteten, i N- og midtre deler, fra vannkanten og et stykke oppover i terrenget. I tillegg lå det spredt kokstein innimellom mye naturlig stein i øvrige deler av lokaliteten. Artefaktene lå alle i lokalitetens SV-del og består av kjerner, avslag og fragmenter i flint, bergkrystall og kvartsitt, se funnreferanse. Lokaliteten er ikke tilfredsstillende avgrenset i terrenget, men utstrekningen på arealet med synlige funn i overflaten er målt til ca. 16 m N-S x 20 m Ø-V (på det bredeste). Lokaliteten har sannsynligvis en større utstrekning. Det er mellom annet observert enkelte spredte kokstein et lite stykke Ø for lokalitetsflaten. Det er mulig dette partiet inngår i den opprinnelige lokaliteten. Overflaten på lokaliteten er til dels erodert/utvasket med synlig utvasknings-/anrikningslag og til dels dekt av naturlig stein, jfr. overstående. Som nevnt fortsetter flaten videre S-over/oppover i terrenget. Overflaten her består av bevarte rester etter opprinnelig torvdekke. Det er sannsynlig at videre funnførende områder kan ligge under dette torvdekket, og det kan også være gode bevaringsforhold her. Det er ikke tatt prøvestikk. En ditto lokalitet ligger like V for denne lokaliteten (ID 101708). Det er svært mange øvrige registrerte lokaliteter i nærområdet, som ikke nevnes spesielt her. Samlet sett er hele området fra Vassenden i øst til Kvitvika i vest å betrakte som et sammenhengende bosetnings- og aktivitetsområde gjennom flere perioder av steinbrukende tid. Løpenummer under registreringen: Aursjø-06/delområde 8/R-4050.</p>

101787	<p>Lokalitet fra steinbrukende tid, beliggende på en flate like overfor vannkanten V-NV for Kråkodden, i SØ-enden av Gautsjøen. Lokaliteten er omkranset av bergknauser, derav med en høy bergknaus ved reguleringsgrensen i N og en stor jordfast stein ved vannkanten i S. Reguleringssonen er smal i dette området. Lokaliteten er påvist ved funn av enkelte spredte kokstein og flere artefakter i selve overflaten. I NV/øvre del av lokaliteten ble det funnet flere avslag i flint, kvartsitt og bergkrystall, derav en borspiss i flint. I NØ/øvre del lå det flere avslag i kvarts og bergkrystall, se forøvrig funnreferanse. Lokaliteten er ikke tilfredsstillende avgrenset i terrenget, men utstrekningen på arealet med synlige funn i overflaten er målt til ca. 17 m N-S (fra vannkanten i S til høy bergknaus i N) x 25 m Ø-V. Lokaliteten kan muligens ha en noe større utstrekning, men den er samtidig relativt godt avgrenset av nevnte bergknauser. Overflaten på lokaliteten er preget av omroting av bølgeslag, som kan slå kraftig inn i dette området. Det var avtrykk etter bølgevifter, med avsetninger av sand, grus og kokstein. Lokaliteten og terrenget rundt er i tillegg kraftig overlageret av sekundært deponerte sand/grusmasser som er avsatt som en følge av vassdragsreguleringen. Det er mulig at videre funnførende områder kan ligge tildekt under de sekundært deponerte sand/grusmassene. Det er ikke tatt prøvestikk. En ditto lokalitet (ID 101790) ligger like V for denne lokaliteten. En bergknaus utgjør grensen mellom de to. Flere øvrige lokaliteter er registrert i nærliggende områder. Løpenummer under registreringen: Aursjø-06/delområde 8/R-4091.</p>
101788	<p>Lokalitet fra steinbrukende tid, beliggende ved vannkanten i SV-del av et opprinnelig SØ-NV-gående nes/smål odde (før vassdragsreguleringen) mellom Vassenden i øst og Kvitvika i vest, i SSV-enden av innsjøen Gautsjøen. Flott, vid utsikt N-over Gautsjøen fra lokaliteten. Lokaliteten ligger innenfor en flate, som avgrenses av bergknauser i V og NV. Det er åpne partier/videre flater mot Ø og NØ. Lokaliteten er påvist ved observasjon av kokstein i selve overflaten, innenfor et relativt lite/konsentrert område. Det ble ikke observert artefakter under registreringen. Lokaliteten er ikke tilfredsstillende avgrenset i terrenget, men utstrekningen på arealet med synlige kokstein i overflaten er målt til ca. 20 m N-S x 10 m Ø-V. Lokaliteten har sannsynligvis en større utstrekning. Det er mellom annet observert noe spredt kokstein et stykke lenger opp i terrenget. Dette kan utgjøre en forlengelse av lokaliteten, samtidig som det er en mulighet for at denne koksteinen kan ha blitt forflyttet (skylt opp) av bølgeslag. Lokalitetsflaten og terrenget rundt er til dels overlageret av sekundært deponerte sand/grusmasser som er avsatt som en følge av vassdragsreguleringen. I tillegg er det bevart rester etter opprinnelig torvdekket innenfor de nevnte åpne partiene mot Ø og NØ (i retning en ditto lokalitet; ID 101770). Det er sannsynlig at videre funnførende områder kan ligge tildekt under de sekundære sand/grusmassene og/eller under torvdekket. Det er ikke tatt prøvestikk. Det er svært mange øvrige registrerte lokaliteter i nærområdet, som ikke nevnes spesielt her. Samlet sett er hele området fra Vassenden i øst til Kvitvika i vest å betrakte som et sammenhengende bosetnings- og aktivitetsområde gjennom flere perioder av steinbrukende tid. Løpenummer under registreringen: Aursjø-06/delområde 8/R-4039.</p>
101789	<p>Funnsted til stor flintkniv, beliggende på en flate et godt stykke overfor vannkanten i Ø-del av et opprinnelig SØ-NV-gående nes/smål odde (før vassdragsreguleringen) mellom Vassenden i øst og Kvitvika i vest, i SSV-enden av innsjøen Gautsjøen. Flott, vid utsikt N-over Gautsjøen fra funnstedet. Flintkniven ble funnet i overflaten av Per Jordhøy, Trondheim (opprinnelig Lesja) for flere år siden under sporing av rein. Funnstedet ble påvist av Helge Hole, Lesja for arkeologer i Oppland fylkeskommune 30.08.2006. Funnstedet ble derved registrert og kartfestet, men er ikke nærmere avgrenset i terrenget. Det ble ikke observert øvrige artefakter, kokstein eller strukturer ved funnstedet under denne registreringen. Det ble ikke tatt prøvestikk. Flintkniven er i privat eie v. Per Jordhøy. Den er framvist til arkeologer ved Kulturhistorisk museum og Oppland fylkeskommune 30.08.2006, i regi av Aursjøenprosjektet 2006. Foto s.35 i Jordhøy, P. 2001. Snøhettareinen. Snøhetta forlag AS, Lesja. Det er svært mange registrerte lokaliteter fra steinbrukende tid i nærområdet, som ikke nevnes spesielt her. Samlet sett er hele Vassenden å betrakte som et sammenhengende bosetnings- og aktivitetsområde gjennom flere perioder av steinbrukende tid. Løpenummer under registreringen: Aursjø-06/delområde 8/R-4110.</p>

101790	<p>Lokalitet fra steinbrukende tid, beliggende i en liten vik V-NV for Kråkodden, i SØ-enden av Gautsjøen. Lokaliteten er omkranset av høye bergknauser i Ø og V, som strekker seg fra vika/vannkanten i S og videre N-over/innover på lokalitetsflaten. Det er også bergknauser i N-del. Disse utgjør grensen mot reguleringssonen, som er smal i dette området. Lokaliteten er påvist ved funn av enkelte spredte kokstein og enkelte artefakter i selve overflaten. Artefaktene ble påvist i øvre del av lokaliteten, i hhv. NV- og NØ-del og består av flere avslag i kvarts og kvartsitt, se forøvrig funnreferanse. Lokaliteten er ikke tilfredsstillende avgrenset i terrenget, men utstrekningen på arealet med synlige funn i overflaten er målt til ca. 27 m N-S (fra vannkanten i S til bergknauser i N) x 20 m Ø-V. Lokaliteten kan muligens ha en noe større utstrekning, men den er samtidig relativt godt avgrenset av nevnte bergknauser. Overflaten på lokaliteten er preget av omroting av bølgeslag, som kan slå kraftig inn i dette området. Det var avtrykk etter bølgevifter, med avsetninger av sand, grus og kokstein. Lokaliteten og terrenget rundt er i tillegg kraftig overlageret av sekundært deponerte sand/grusmasser som er avsatt som en følge av vassdragsreguleringen. Det er mulig at videre funnførende områder kan ligge tildekt under de sekundært deponerte sand/grusmassene. Det er ikke tatt prøvestikk. En ditto lokalitet (ID 101787) ligger like Ø for denne lokaliteten. En bergknaus utgjør grensen mellom de to. Flere øvrige lokaliteter er registrert i nærliggende områder. Løpenummer under registreringen: Aursjø-06/delområde 8/R-4092.</p>
101791	<p>Lokalitet fra steinbrukende tid, beliggende på en liten flate/den første brinken overfor vannkanten helt i V-del av den brede vika Sørhellvike og omlag 250 m NØ for det høyeste punktet på Kråkodden, i SØ-enden av Gautsjøen. Lokaliteten strekker seg fra vannkanten og helt opp til reguleringsgrensen, som er smal i dette området. Det er mye stor naturlig stein/grov grus på lokaliteten. Det er bevarte rester etter opprinnelig torvdekke like N for den definerte lokalitetsflaten. Det er vid utsikt sørover mot Vassenden fra lokaliteten. Lokaliteten er påvist ved observasjon av noe spredt kokstein og enkelte artefakter i selve overflaten. Spredt kokstein ligger innimellom mye stor naturlig stein/grov grus, som som nevnt dekker store deler av overflaten på lokaliteten. I SV-del av lokaliteten ble det funnet et flintavslag i overflaten, mens det ble funnet et kvartsittavslag i NØ-del, se funnreferanse. Lokaliteten er ikke tilfredsstillende avgrenset i terrenget, men utstrekningen på arealet med synlige funn i overflaten er målt til ca. 40 m N-S x 30 m Ø-V (nesten opp til reguleringsgrensen i V). Lokaliteten har sannsynligvis en noe større utstrekning. Lokaliteten og terrenget rundt er kraftig overlageret av sekundært deponerte sand/grusmasser som er avsatt som en følge av vassdragsreguleringen. Det er mulig at videre funnførende områder kan ligge tildekt under de sekundært deponerte sand/grusmassene, samt under nevnte torvdekke N for den definerte lokalitetsflaten. Kraftig overlagering av sand/grusmasser er et gjennomgående trekk i de store vikene i Gautsjøen. Det er ikke tatt prøvestikk. En ditto stor lokalitet (ID 101726) ligger omlag 100 m NØ for denne lokaliteten. Flere øvrige lokaliteter ligger på/ved Kråkodden V og SV for disse lokalitetene igjen. Løpenummer under registreringen: Aursjø-06/delområde 8/R-4089.</p>
101792	<p>Lokalitet fra steinbrukende tid, beliggende i øvre del av en flate, ca. 70 m overfor/S-for vannkanten, mellom Langberget i V og Kvitmyrin i SØ, i SV-enden av innsjøen Gautsjøen. Utsikt i retning setra Kvita i S. Lokaliteten er påvist ved observasjon av en stor koksteinskonsentrasjon og noe spredt nærliggende kokstein i selve overflaten. Koksteinskonsentrasjonen er oval. Mål; ca. 2 x 1 m i diameter. Det ble ikke observert artefakter under registreringen. Lokaliteten synes liten, da synlige funn i overflaten kun utgjøres av nevnte struktur med nærliggende kokstein. Lokaliteten er ikke nærmere avgrenset. Lokaliteten har sannsynligvis en større utstrekning. Selve lokalitetsflaten er tildekt av overlagerete sekundært deponerte sand/grusmasser som er avsatt som en følge av vassdragsreguleringen. I terrenget rundt er det derimot bevart store partier med rester etter opprinnelig torvdekke. Det er ingen eroderte/utvaskete partier, med synlig utvasknings-/anrikningslag, innenfor eller rundt lokaliteten. Det er sannsynlig at funnførende områder kan ligge tildekt under de sekundært deponerte massene og/eller under restene av opprinnelig torvdekke, og det kan også være gode bevaringsforhold her. Det er ikke tatt prøvestikk. Et funnsted fra steinbrukende tid (ID 101779) og to lokaliteter fra steinbrukende tid (ID 101777, ID 101716) ligger et stykke øst for denne lokaliteten. Løpenummer under registreringen: Aursjø-06/delområde 8/R-4022.</p>

101793	<p>Mulig teltring, beliggende på en flate ca. 435 m NØ for selve Kvitvika, i SV-enden av innsjøen Gautsjøen. Strukturen ligger et godt stykke overfor vannkanten i øvre del av reguleringssonen i dette området. Strukturen er enkeltliggende. Den er relativt sirkulær og anlagt med flere flate mot runde stein i en tilnærmet regelmessig sirkel. Steinringen er derimot ikke helt intakt med stein rundt hele, se nedenstående. Strukturen ligger inntil en lav, flat bergknaus i NØ-del. Mål; ca. 7 x 7,5 m i diameter. Det ble ikke observert artefakter, kokstein eller øvrige strukturer i nærområdet. Det er ikke tatt prøvestikk. Teltringen er avbildet på s.32 i Jordhøy, P. 2001. Snøhettareinen. Snøhetta forlag AS, Lesja. Den ser ut til å være mer regelmessig i formen/bedre bevart på dette fotoet enn under registreringen 30.08.2006. Sannsynligvis blir strukturen forringet av div. omdannelsesprosesser som bølgeslag, kunstig heving/senking av vannstanden i reguleringssonen år for år, både naturlige og som en følge av vassdragsreguleringen. Løpenummer under registreringen: Aursjø-06/delområde 8/R-4111.</p>
101794	<p>Funnsted fra steinbrukende tid, beliggende ca. 50 m overfor vannkanten i øvre del av en liten vik mellom Buvika i SØ og Fiskeviki/Skjervike i V, i midtre del mot SV-enden av innsjøen Gautsjøen. Funnstedet er påvist ved funn av et enkelt mikroflekkelignende avslag i bergkrystall i overflaten innenfor et svært oversandet/gruset område, se funnreferanse. Det ble ikke observert øvrige artefakter, kokstein og/eller strukturer under registreringen. Funnstedet er ikke nærmere avgrenset. Både selve funnstedet og terrenget rundt er tildekt av overlagrete sekundært deponerte sand/grusmasser som er avsatt som en følge av vassdragsreguleringen. De sekundære massene er relativt massive, noe som også synes å være et gjennomgående trekk i flere av vikene i Gautsjøen. Det er en mulighet for at avslaget kan være redeponert som følge av masseoverlagringer/-forflyttinger, samt sandflukt. Samtidig er nok ikke avslaget forflyttet særlig langt innenfor området. Det er ingen eroderte/utvaskete partier, med synlig utvasknings-/anrikningslag, i området. Det er sannsynlig at funnførende områder ligger tildekt under de sekundært deponerte massene, og det kan også være gode bevaringsforhold her. Det er derved mulig at avslaget kan indikere en opprinnelig lokalitet på stedet. Det er ikke tatt prøvestikk. En lokalitet fra steinbrukende tid ligger like øst for funnstedet (ID 101778). Det er også svært mange øvrige registrerte lokaliteter i nærområdet, som ikke nevnes spesielt her. Samlet sett er området fra Fiskeviki/Skjervike til Buvika å betrakte som et sammenhengende bosetnings- og aktivitetsområde gjennom flere perioder av steinbrukende tid. Løpenummer under registreringen: Aursjø-06/delområde 8/R-4012.</p>
101795	<p>Lokalitet fra steinbrukende tid, beliggende på den første flaten/lav brink overfor vannkanten ved Vassenden, i SSØ-enden av innsjøen Gautsjøen. Lokaliteten er omkranset av lave bergknauser i S, SØ og NV. Forøvrig åpne partier. Lokaliteten er påvist ved observasjon av mye spredt kokstein og et enkelt artefakt i selve overflaten. Det var kokstein over tilnærmet hele lokalitetsflaten. Artefaktet, et kvartsittavslag, ble funnet i NØ-del av lokaliteten, se funnreferanse. Lokaliteten er ikke tilfredsstillende avgrenset i terrenget, men utstrekningen på arealet med synlige funn i overflaten er målt til ca. 30 m N-S x 20 m Ø-V. Lokaliteten har sannsynligvis en større utstrekning. Lokaliteten og terrenget rundt er til dels overlagret av sekundært deponerte sand/grusmasser som er avsatt som en følge av vassdragsreguleringen. Samtidig er deler av overflaten på lokaliteten erodert/utvasket, med synlig utvaskingslag. Det var spesielt i disse eksponerte partiene at funnene ble gjort. Det er sannsynlig at videre funnførende områder ligger tildekt under de sekundært deponerte massene innenfor og rundt lokaliteten. Det er ikke tatt prøvestikk. Det er svært mange registrerte lokaliteter i nærområdet, som ikke nevnes spesielt her. Samlet sett er hele Vassenden å betrakte som et sammenhengende bosetnings- og aktivitetsområde gjennom flere perioder av steinbrukende tid. Løpenummer under registreringen: Aursjø-06/delområde 8/R-4069.</p>

101799	<p>Stor lokalitet fra steinbrukende tid, beliggende nede ved vannkanten innenfor en vid vik ved Vassenden, helt i SSV-enden av innsjøen Gautsjøen. Lokaliteten er stor og strekker seg fra midtre mot vestre del av vika i Ø-V-retning, samt fra selve vannkanten og opp mot reguleringsgrensen i N-S-retning. Lokalitetens synlige yttergrenser er digitalt innmålt som et polygon, se kartet. Det er flere bergknauser både innenfor og rundt lokaliteten. Lokalitetsområdet utgjør en flate mellom disse. Lokaliteten er påvist ved observasjon av flere til dels massive koksteinsansamlinger, spredt kokstein og mange artefakter i selve overflaten, men derimot ingen egentlige koksteinskonsentrasjoner (strukturer) og/eller sammenhengende koksteinslag. Lokaliteten er stor og gir inntrykk av å være funnrik og med en stor råstoffvariasjon. Det er observert artefakter i skifer, ulike typer kvartsitter, kvarts, flint og bergart i lokalitetens overflate (ikke innsamlet). Lokaliteten er ikke tilfredsstillende avgrenset i terrenget, men utstrekningen på arealet med synlige kokstein og artefakter i overflaten er målt til ca. 45 m N-S x 52 m Ø-V. Lokalitetens yttergrenser er som nevnt digitalt innmålt. Lokaliteten har sannsynligvis en større utstrekning. Et stort torvdekt område ligger mellom lokaliteten og nabolokaliteten like østenfor (ID 101802). Under dette torvlaget er det meget sannsynlig funnførende områder, som også kan være godt bevart. Det er ikke tatt prøvestikk her. Overflaten på selve lokaliteten og terrenget rundt er preget av flere omdannelsesprosesser, både naturlige og som en følge av vassdragsreguleringen. Det er utvaskete/eroderte partier preget av bølgeslag, kunstig vannheving/-senking, sandflukt etc. Det er også overlagrete partier med sekundært deponerte sand/grusmasser innenfor og rundt lokaliteten. I tillegg er det enkelte bevarte partier med rester etter opprinnelig torvdekke innenfor deler av lokaliteten, samt umiddelbart øst for den, jfr. overstående. Det var også enkelte helt eroderte/utvaskete partier med synlig utvasknings-/anrikningslag innenfor lokaliteten. Det er sannsynlig at funnførende områder kan ligge tildekt under de sekundært deponerte massene samt under rester av det opprinnelige torvdekket både innenfor og rundt lokaliteten. Det er ikke tatt prøvestikk. Den nevnte lokaliteten like øst for denne (ID 101802) er nærmere undersøkt ved arkeologiske utgravninger i regi av Kulturhistorisk museum (tidligere Universitetets Oldsaksamling) i 1991/92 og 2006. Det er også svært mange øvrige registrerte lokaliteter i nærområdet, som ikke nevnes spesielt her. Samlet sett er hele Vassenden å betrakte som et sammenhengende bosetnings- og aktivitetsområde gjennom flere perioder av steinbrukende tid. Løpenummer under registreringen: Aursjø-06/delområde 8/R-4001.</p>
101800	<p>Lokalitet fra steinbrukende tid, beliggende ved vannkanten omlag midt i en vid vik ved Vassenden, i SSV-enden av innsjøen Gautsjøen. Lokaliteten utgjør en flate omkranset av bergknauser i N, Ø og tildels i V. Det er i tillegg noe berg innenfor lokaliteten. Lokaliteten er påvist ved observasjon av spredt kokstein og enkelte artefakter (ikke innsamlet) i selve overflaten. En lite ildsted lå i nordre del av lokaliteten. Ildstedet er av uvisst alder, men dets form og karakter kan muligens tyde på at det er av nyere dato og således ikke skal ses i sammenheng med den forhistoriske aktiviteten på plassen. Lokaliteten er ikke tilfredsstillende avgrenset i terrenget, men utstrekningen på arealet med synlige funn i overflaten er målt til ca. 17 m N-S x 35 m Ø-V. Lokaliteten kan ha en noe større utstrekning, men er samtidig relativt naturlig avgrenset i terrenget. Innenfor deler av lokaliteten er det overlagrete partier med sekundært deponerte sand/grusmasser som er avsatt som en følge av reguleringen. Det var også enkelte eroderte/utvaskete partier med synlig utvasknings-/anrikningslag innenfor lokaliteten. I følge Aud Hole fra Lesja, som har observert flere av lokalitetene i dette området gjennom flere sesonger, er lokaliteten blitt mer og mer utvasket med årene. Det er sannsynlig at funnførende områder kan ligge tildekt under de sekundært deponerte massene både innenfor og rundt lokaliteten. Det er ikke tatt prøvestikk. Et funnsted for en slipt bergartsmeisel ligger like ØSØ for denne lokaliteten (ID 101741). En ditto lokalitet ligger like SØ for dette funnstedet igjen (ID 101804). Det er også svært mange øvrige registrerte lokaliteter i nærområdet, som ikke nevnes spesielt her. Samlet sett er hele Vassenden å betrakte som et sammenhengende bosetnings- og aktivitetsområde gjennom flere perioder av steinbrukende tid. Løpenummer under registreringen: Aursjø-06/delområde 8/R-4003.</p>

101801

Meget stor lokalitet fra steinbrukende tid, beliggende på en stor flate på østsiden av selve Kvitvika, i SV-enden av innsjøen Gautsjøen. Lokaliteten er benevnt Kvitvika I. Lokaliteten strekker seg fra selve reguleringsgrensen i S og i retning Gautsjøen i N. Den store elva Kvitåa renner langs lokalitetens vestsida og videre ut i Gautsjøen ved lokaliteten NV-del. Elva avgrensar følgelig lokaliteten mot V-NV. Lokaliteten er vidare naturleg avgrenset av et rullesteinsbelte og bergknauser i S, som igjen grenser like opp til reguleringsgrensen. Øst for lokaliteten er det en stor flate som for en stor del er tildekt av rester etter opprinnelig torvdekke. Det er derved mulig at lokalitetsområdet fortsetter vidare østover, se nedenstående. Lokaliteten avgrensas av selve Gautsjøen i N-enden. Lokalitetens antatte yttergrense er digitalt innmålt i form av et polygon, se kart. Lokaliteten er registrert av Oppland fylkeskommune 01.08. og 29.08.2006 og er nærmere undersøkt av Kulturhistorisk museum den... FØR INN DATO, begge faser i regi av Aursjøenprosjektet 2006, se kilder. Lokaliteten er påvist ved observasjon av svært mange koksteinskonsentrasjoner, -ansamlinger og spredt kokstein, kullforekomster, samt ikke minst mange artefakter i selve overflaten. De mange koksteinskonsentrasjonene er spredt over tilnærmet hele lokalitetsflaten. De er gjennomgående sirkulære mot ovale i formen og er fra 0,5 til 3 m i diameter. Flere av strukturene inneholder mindre, svært oppsprukkete, hardt brente kokstein av "steinalderkarakter", mens enkelte av strukturene inneholder større skjorbrente mot varmpåvirket stein (bunn av kokegroper?). Det er et åpent spørsmål om den ulike karakteren til koksteinen versus den skjorbrente steinen kan representere aktiviteter i ulike perioder og/eller alternativt ulike brenningsprosesser - derav ulike hensikter med varmetilvirkningen? Det er i tillegg flere koksteinsansamlinger, som mer har karakter av "oppnopninger" av kokstein og ingen egentlige strukturer innenfor flere områder av lokaliteten. Spredt kokstein ligger både i overflaten på sand/grus og til dels også innimellom/i overflaten av store naturlige steinansamlinger/-belter, som ligger innenfor deler av lokaliteten. Kull synes stedvis i overflaten, både i form av enkelte kullbiter/-striper mot større konsentrasjoner. Kull finnes særlig i sammenheng med koksteinskonsentrasjoner og kokstein. Artefaktene har en vid spredning innen for store deler av lokaliteten. Materiale er funnet både i og ved koksteinskonsentrasjonene, samt i overflaten utenom disse. Materialet består av mange steinartefakter og med en stor råstoffvariasjon; flint, kvartsitt, kvarts, bergart etc. Det er også funnet fragmenter av klebergjenstander, noe som er et særpreg på denne lokaliteten. Et annet særpreg er funn av mange skår av asbestkeramikk og mye råsbest, i form av både smale, tynne fibre og større stykker. Både skårene og råsbesten viser mot produksjon og bruk av asbestkeramikk på plassen. Det samlede materialet viser mot bosetning og aktiviteter gjennom flere perioder av steinbrukende tid i Kvitvika, med et tidsspenn fra senmesolitikum og inn i eldre jernalder. Asbestkeramikkken og sannsynligvis også klebermaterialet viser spesielt mot yngre bronsealder - eldre jernalder. Det ble ikke innsamlet materiale under Oppland fylkeskommune sin registrering, derimot i regi av Kulturhistorisk museum sin nevnte undersøkelse. I tillegg er det innlevert en god del materiale, både i form av steinartefakter, kleberfragmenter og asbestkeramikk, av forskjellige privatpersoner, se funnreferanse. Lokaliteten er ikke tilfredsstillende avgrenset i terrenget, men utstrekningen på arealet med synlige funn i overflaten er målt til ca. 180 m N-S (fra øvre del av reguleringsgrensen i S og ned til et sterkt overlagret parti ca. 60-70 m ned mot selve vannkanten i N) x 100 til 140 m Ø-V (fra Kvitåa i V til partiet med synlige funn opphører i Ø). Lokaliteten er bredest i midtpartiet og smalner av i S- og N-del. Lokalitetens antatte yttergrense er som nevnt innmålt i form av et polygon. Lokalitetsflaten er til dels tildekt av overlagrete sekundært deponerte sand/grusmasser som er avsatt som en følge av vassdragsreguleringen. Samtidig bærer deler av lokaliteten preg av erosjon/utvasking, med partier med synlig utvaskings/anrikningslag, og det var spesielt i disse partiene funnene ble gjort. Ved museets gravinger ble det mellom annet konstatert at funnførende områder fortsatte lenger ned i undergrunnen; de fleste funnene ble gjort i selve utvaskingslaget, mens det var mindre funn dyper ned i anrikningslaget. Det er også en del partier med naturlig større og mindre stein/grusansamlinger og enkeltliggede stein innenfor lokaliteten. Øst for lokaliteten er det som nevnt en stor flate som for en stor del er tildekt av rester etter opprinnelig torvdekke. Det er sannsynlig at funnførende områder kan ligge tildekt under partiene med sekundært deponerte masser på lokaliteten og under restene av torvdekke øst for

	<p>det pr i dag definerte lokalitetsområdet. Det kan også være gode bevaringsforhold her. Det er ikke tatt prøvestikk i regi av registreringen. Derimot er det åpnet flere sjakter og ruter i regi av utgravningen innenfor selve lokaliteten, se overstående. Det er flere registrerte lokaliteter fra steinbrukende tid og enkeltliggende områder med ildsteder i nærområdet til Kvitvika, se kartet. Løpenummer under registreringen: Aursjø-06/delområde 8/R-4036.</p>
101802	<p>Stor lokalitet fra steinbrukende tid, beliggende nede ved vannkanten innenfor en vid vik ved Vassenden, helt i SSV-enden av innsjøen Gautsjøen. Lokaliteten er stor og strekker seg fra midtre mot østre del av vika i Ø-V-retning, samt fra selve vannkanten og opp til reguleringsgrensen i N-S-retning. Lokalitetens synlige yttergrenser er digitalt innmålt som et polygon, se kartet. En markant bergknaus med slipespor ligger mellom store deler av lokaliteten og vannkanten. Det er videre flere lave bergknauser både innenfor og rundt lokaliteten. Øst for lokaliteten er et stort område ved strandkanten helt dekt av rullestein. Lokaliteten er synlig i terrenget i form av et markant koksteinslag som dekker store deler av de nedre partiene/N-del av lokaliteten. Koksteinslaget strekker seg fra den nevnte store bergknausen med slipespor ved vannkanten i N og S-over/innover på lokalitetsflaten. Ytre mål på koksteinslaget er omlag 20 m N-S x 35 m Ø-V. I tillegg er det flere enkeltliggende og mindre koksteinskonsentrasjoner (strukturer), spredte koksteinsansamlinger og kokstein, samt mye synlige artefakter i overflaten utenom koksteinslaget, dvs. innenfor lokaliteten forøvrig. Lokaliteten er kjent fra tidligere, mellom annet ved at privatpersoner har innsamlet artefakter i sommersesonger med lav vannstand (som det ofte er i denne søndre delen av magasinområdet). Arkeologiske undersøkelser i form av en registrering (1991) og en utgravning innenfor et utvalgt område av lokaliteten (1992) er utført av Heid Gjøstein Resi, Kulturhistorisk museum (tidligere Universitetets Oldsaksamling), se kilder samt nedenstående. En fornyet registrering og utgravninger innenfor nye delområder er utført i regi av Aursjøenprosjektet 2006, hhv. av Oppland fylkeskommune og Kulturhistorisk museum. Lokalt går lokaliteten under betegnelsen &quot;Storplassen&quot;, i arkeologiske kretser &quot;Heids lokalitet&quot;. Gjøstein Resi sin utgravningssjakt fra 1992 var fremdeles godt synlig på lokaliteten i 2006. Den er anlagt omlag i koksteinslagets midtparti i N-S-retning, fra berget med slipespor og utover, og er ca. 16 m lang. Nye sjakter og ruter ble anlagt på lokaliteten under utgravningene i 2006, se rapport E. Schaller Åhrberg. Samlet sett er mange artefakter innsamlet fra denne lokaliteten i årenes løp, både i form av løsfunn og i regi av de nevnte arkeologiske undersøkelsene. Lokaliteten er spesielt kjennetegnet ved mange funn av skiferpiler og halvfabrikata i skifer fra tidlig-/mellomneolitikum. Under fylkeskommunens registrering den 29.06.2006 ble det innsamlet en hel skiferpil og et halvfabrikata til en skiferpil som lå nær hverandre like i overflaten i koksteinslaget rett nedenfor bergknausen med slipespor i lokalitetens NØ-del. Artefaktene synes særlig konsentrert til det store koksteinslaget, men er også funnet i øvrige deler av lokaliteten. Det er i alt fem tydelig avgrensede slipespor på det store berget som avgrenser lokaliteten mot vannet. Området med slipespor dekker omlag 8 x 5 m av nedre del av berget, vendt mot lokaliteten. Slipesporene tolkes her som intensjonelt anlagt, til bruk for produksjon og sliping av økser, meisler og muligens også skiferpiler, se forøvrig diskusjon om disse i Gjøstein Resi sin rapport (1992). Lokaliteten er stor og meget funnrik og med en stor råstoffvariasjon; i tillegg til skifer, er det funnet ulike typer kvartsitter, kvarts, flint og bergart, se funnreferanse. Lokaliteten er ikke tilfredsstillende avgrenset i terrenget, men utstrekningen på arealet med synlige funn i overflaten er målt til ca. 80 m N-S x 60 m Ø-V i nedre del/N-del x 100 m Ø-V i øvre/S-del. Lokalitetens yttergrenser er som nevnt digitalt innmålt. Lokaliteten har sannsynligvis en større utstrekning. Et stort torvdekt område ligger mellom lokaliteten og nabolokaliteten like vestenfor (ID 101799). Under dette torvlaget er det meget sannsynlig funnførende områder, som også kan være godt bevart. Det er ikke tatt prøvestikk her. Overflaten på selve lokaliteten og terrenget rundt er preget av flere omdannelsesprosesser, både naturlige og som en følge av vassdragsreguleringen. Det er store utvaskete/eroderte partier preget av bølgeslag, kunstig vannheving/-senking, sandflukt etc. Det er også overlagrete partier med sekundært deponerte sand/grusmasser innenfor og rundt lokaliteten. I tillegg er det enkelte bevarte partier med rester etter opprinnelig torvdekke innenfor deler av lokaliteten, samt umiddelbart vest for den, jfr. overstående. Det var også enkelte helt</p>

	<p>eroderte/utvaskete partier med synlig utvasknings-/anrikningslag innenfor lokaliteten. Det er sannsynlig at funnførende områder kan ligge tildekt under de sekundært deponerte massene samt under rester av det opprinnelige torvdekket både innenfor og rundt lokaliteten. Det er ikke tatt prøvestikk i regi av registreringen, se derimot omtalen av utgravningene over. En ditto stor lokalitet fra steinbrukende tid (nevnt over) ligger like V for lokaliteten (ID 101799). Det er også svært mange øvrige registrerte lokaliteter i nærområdet, som ikke nevnes spesielt her. Samlet sett er hele Vassenden å betrakte som et sammenhengende bosetnings- og aktivitetsområde gjennom flere perioder av steinbrukende tid. Løpenummer under registreringen: Aursjø-06/delområde 8/R-4000.</p>
101804	<p>Lokalitet fra steinbrukende tid, beliggende nede ved vannkanten omlag midt i en vid vik ved Vassenden, i SSV-enden av innsjøen Gautsjøen. Lokaliteten er omkranset av bergknauser, hvorav en stor bergknaus i nord ligger mellom lokaliteten og vannet. Lokalitetsområdet utgjør en flate mellom bergknausene, og er også naturlig avgrenset av disse. Lokaliteten er påvist ved observasjon av spredt kokstein og enkelte artefakter (ikke innsamlet) i selve overflaten. En rest av et mulig ildsted med kokstein og kull lå i søndre del av lokaliteten. Lokaliteten er ikke tilfredsstillende avgrenset i terrenget, men utstrekningen på arealet med synlige funn i overflaten er målt til ca. 20 m N-S x 15 m Ø-V. Lokaliteten kan ha en noe større utstrekning, men er som nevnt naturlig avgrenset i terrenget. Innenfor deler av lokaliteten, spesielt i V, er det overlagrete partier med sekundært deponerte sand/grusmasser som er avsatt som en følge av reguleringen. Det var også enkelte eroderte/utvaskete partier med synlig utvasknings-/anrikningslag innenfor lokaliteten. Det er sannsynlig at funnførende områder kan ligge tildekt under de sekundært deponerte massene både innenfor og rundt lokaliteten. Det er ikke tatt prøvestikk. Et funnsted for en slipt bergartsmeisel ligger like VNV for denne lokaliteten (ID 101741). En ditto lokalitet ligger et stykke VNV for dette funnstedet igjen (ID 101800). Det er også svært mange øvrige registrerte lokaliteter i nærområdet, som ikke nevnes spesielt her. Samlet sett er hele Vassenden å betrakte som et sammenhengende bosetnings- og aktivitetsområde gjennom flere perioder av steinbrukende tid. Løpenummer under registreringen: Aursjø-06/delområde 8/R-4002.</p>
101805	<p>Stor lokalitet fra steinbrukende tid, beliggende på en flate ca. 90 m Ø-SØ for selve Kvitvika, i SV-enden av innsjøen Gautsjøen. Lokaliteten ligger i øvre del av reguleringssonen, like nedenfor selve reguleringsgrensen. Lokalitetens antatte yttergrense er digitalt innmålt i form av et polygon, se kart. Lokaliteten er påvist ved observasjon av flere koksteinskonsentrasjoner, mye spredt kokstein og flere artefakter i selve overflaten. Koksteinskonsentrasjonene ligger spredt over hele lokalitetsflaten. De er gjennomgående sirkulære mot ovale i formen og er fra 0,5 til 4 m i diameter. Flere av strukturene inneholder mindre, svært oppsprukket, hardt brente kokstein av "steinalderkarakter", mens enkelte av strukturene inneholder større skjorbrente mot varmpåvirket stein (bunn av kokegroper?). Det er et åpent spørsmål om den ulike karakteren til koksteinen versus den skjorbrente steinen kan representere aktiviteter i ulike perioder og/eller alternativt ulike brenningsprosesser - derav ulike hensikter med varmetilvirkningen? Spredt kokstein ligger i overflaten oppå sand/grus i områdene rundt strukturene. Artefaktene har en viss spredning innen for store deler av lokaliteten. Det er innsamlet/innlevert materiale både under Oppland fylkeskommune sin registrering 2006 og av fam. Hole, Lesja (tidligere funn). Materiale er funnet både i og ved koksteinskonsentrasjonene, samt i overflaten utenom disse. En funnkonsentrasjon er fra en koksteinskonsentrasjon i V-del (F1), en mindre konsentrasjon er fra en ditto struktur i midtre del (F2), mens to avslag er fra overflaten i V-del av lokaliteten (F3, F4). Materialet fra fam. Hole har ikke nærmere angitt funnsted (løsfunn), med ett unntak, se nedenstående. Det vises også til funnreferanse. Det er stor råstoffvariasjon; flint, kvartsitt, skifer, bergkrystall. Det er også funnet en tein i jern innenfor lokaliteten. Et annet særpreg er funn av raasbest, som kan vise mot produksjon og bruk av asbestkeramikk på plassen. Det samlede materialet viser mot bosetning og aktiviteter gjennom flere perioder, med et tidsspenn fra steinalder og inn i eldre jernalder. Raasbesten viser spesielt mot yngre bronsealder - eldre jernalder. I tillegg er det tidligere funnet en flateretusjert kvartsittpil v. Helge Hole, Lesja i Ø-del av lokaliteten, se ID 101766. Pilen ble funnet for flere år siden og er i privat eie. Funnstedet er plottet innenfor lokaliteten av arkeologer i Oppland fylkeskommune 30.08.2006, etter anvisning fra Hole. Se nevnte ID-nr.. Lokaliteten er ikke tilfredsstillende avgrenset i</p>

	<p>terrenget, men utstrekningen på arealet med synlige funn i overflaten er målt til ca. 70 m N-S (hvor S-del utgjør reguleringsgrensen) x 90 til 100 m Ø-V. Lokalitetens antatte yttergrense er som nevnt innmålt i form av et polygon. Lokaliteten har sannsynligvis en større utstrekning. Lokalitetsflaten og terrenget rundt er helt tildekt av overlagrete sekundært deponerte sand/grusmasser som er avsatt som en følge av vassdragsreguleringen. Det er sannsynlig at videre funnførende områder kan ligge tildekt under disse massene, og det kan også være gode bevaringsforhold her. Det er ikke tatt prøvestikk. Lokaliteten kan sannsynligvis ses i sammenheng med/i forlengelsen av en meget stor lokalitet i selve Kvitvika (ID 101801) som ligger ca. 90 m V-NV for denne lokaliteten. Det er flere øvrige registrerte lokaliteter fra steinbrukende tid og enkeltliggende områder med ildsteder i nærområdet, se kartet. Løpenummer under registreringen: Aursjø-06/delområde 8/R-4037.</p>
101806	<p>Lokalitet fra steinbrukende tid, beliggende ved vannkanten i østre del av et opprinnelig SØ-NV-gående nes/smål odde (før vassdragsreguleringen) mellom Vassenden i øst og Kvitvika i vest, i SSV-enden av innsjøen Gautsjøen. Lokaliteten ligger innenfor en flate omkranset av bergknauser. Lokaliteten er påvist ved observasjon av artefakter og spredt kokstein i selve overflaten. Det var en liten funnkonsentrasjon i N-del av lokaliteten (F1) og en ditto konsentrasjon i SV-del (F2), se funnreferanse. En mulig hustuft ligger innenfor lokaliteten, i form av en liten forsenkning med større stein i ytterkant. Tufta er relativt liten og rektangulær i formen. Mål; ca. 6 x 4 m i diameter. Strukturen bør undersøkes nærmere for å kunne bekrefte, evt. avkrefte, om det virkelig dreier seg om en regulær hustuft, samt i forhold til type og datering. Lokaliteten er ikke tilfredsstillende avgrenset i terrenget, men utstrekningen på arealet med synlige funn i overflaten er målt til ca. 31 m N-S (fra vannkanten og oppover) x 26 m Ø-V (på det bredeste). Lokaliteten kan ha en noe større utstrekning, men er samtidig relativt naturlig avgrenset i terrenget. Overflaten på lokaliteten er helt dekt av naturlig stein og grus. Det er sannsynlig at videre funnførende områder kan ligge tildekt under disse massene. Lokaliteten synes svært erodert/utvasket som en følge av vassdragsreguleringen. Det er ikke tatt prøvestikk. En ditto lokalitet ligger ikke langt NV for denne lokaliteten (ID 101744). Det er også svært mange øvrige registrerte lokaliteter i nærområdet, som ikke nevnes spesielt her. Samlet sett er hele området fra Vassenden i øst til Kvitvika i vest å betrakte som et sammenhengende bosetnings- og aktivitetsområde gjennom flere perioder av steinbrukende tid. Løpenummer under registreringen: Aursjø-06/delområde 8/R-4005.</p>
102110	<p>Fangstgropanlegg med i alt fire groper som strekker seg mellom/over elva mellom Grynningen og (gamle) Aursjøen, helt i søndre del av dette elveleiet der elva er orientert &quot;øst-vest&quot;, og like ved utløpsosen av Grynningen. De er alle jordgravde groper for reinsdyr. Gropene R-604 og R-605 ligger på en flate på nordsiden av elva; R-604 et stykke oppe på flaten i nord, R-605 like ved elvebredden sør for denne. Anlegget fortsetter med gropene R-614 og R-616 som begge ligger på en odde på sørsiden av elva; R-614 like ved elvebredden og R-616 et lite stykke sør for/innenfor denne. Alle gropene består av grop med synlig voll rundt. Den nordligste gropa i anlegget, R-604, er nærmere undersøkt ved arkeologisk utgravning av Kulturhistorisk museum, men en kom ikke helt ned i nedgravningen grunnet problemer med et stigende grunnvann, for rapport se kilder. Mål R-604: ytre diameter ca. 4,30 m, indre diameter ca. 3,00 m, dybde ca. 0,40 m. Mål R-605: ytre diameter ca. 3,80 m, indre diameter ca. 3,00 m, dybde ca. 0,60 m. Mål R-614: ytre diameter ca. 7 m, indre diameter ca. 4 m, dybde ikke målt da gropa var nesten helt gjenfylt med sand (sekundære masser etter reguleringen). Mål R-616: ytre diameter ca. 4 m, indre diameter ca. 3 m, synlig dybde rundt 0,10 m (gropa var nesten helt gjenfylt av sand, sekundære masser etter reguleringen, slik at dybden ikke lot seg måle lenger ned i gropa). Løpenummer under registreringen for alle de fire gropene: Aursjø-06/delområde 4/R-604, R-605, R-614, R-616.</p>

102113	<p>Fangstgropanlegg med i alt ni groper som strekker seg over elva som forbinder innsjøene Grynningen og Gautsjøen, og ved innløpsosen til Grynningen. Gropene R-1038 b, c og d ligger på en odde på NØ-siden av elva, nær hverandre og på rekke i N-S-retning. Anlegget fortsetter med gropene R-1001, R-1002, R-1003, R-1004, R-1005 og R-1007 som alle ligger på NV-siden av elva, på rekke etter hverandre i N-S-retning; med R-1001 som den nordligste gropa vis a vis gropene på NØ-siden og med R-1005 som den sørligste gropa i anlegget. De er alle jordgravde groper for reinsdyr. Alle gropene består av grop med synlig voll rundt. Den sørligste gropa i anlegget, R-1005, er nærmere undersøkt ved arkeologisk utgravning av Kulturhistorisk museum i tiden.....FØR INN. Den indre trekonstruksjonen i nedgravningen i denne gropa var spesielt godt bevart med trestokker rundt hele, for rapport se kilder. Treverket er innsamlet etter endt utgravning/dokumentasjon med tanke på museumsutstilling. De tre gropene R-1038 b, c, og d på NØ-siden er registrert og innmål av Runar Hole, Lesja og GPS-mål er overført Oppland fylkeskommune. Nærmere beskrivelser av disse gropene er ikke innhentet pr dags dato. De seks gropene på NV-siden er registrert av Oppland fylkeskommune 23.06.2006. Beskrivelse R-1001: fangstgrop med voll nærmest vannkanten og helt nord i rekka på NV-siden av elva. Gropa er veldig sammenrast og tildels tildekt av sekundært deponerte sandmasser som en følge av reguleringen. Vollen rundt gropa er kun delvis synlig, og selve gropa er tildels gjenfylt av sand. Mål R-1001: ytre diameter ca. 4-5 m, indre diameter ca. 2-2,5 m, dybde ca. 0,30-0,40 m. Beskrivelse R-1002: fangstgrop med voll like sørvest for R-1001. Gropa er sammenrast og tildels tildekt av sekundært deponerte sandmasser som en følge av reguleringen. Vollen rundt gropa er kun delvis synlig, og selve gropa er tildels gjenfylt av sand. Mål R-1002: ytre diameter ca. 6 m, indre diameter ca. 2,5 m, dybde ca. 0,40 m. Beskrivelse R-1003: fangstgrop med voll like sør for R-1002. Gropa er veldig sammenrast og tildels tildekt av sekundært deponerte sandmasser som en følge av reguleringen. Vollen rundt gropa er kun delvis synlig, og selve gropa er tildels gjenfylt av sand. Mål R-1003: ytre diameter ca. 5 m, indre diameter ca. 3 m, dybde ca. 0,30 m. Beskrivelse R-1004: fangstgrop med voll sørøst for R-1003. Gropa er veldig sammenrast og tildels tildekt av sekundært deponerte sandmasser som en følge av reguleringen. Vollen rundt gropa er relativt flat og kun delvis synlig, og selve gropa er tildels gjenfylt av sand. Mål R-1004: ytre diameter ca. 6-7 m, indre diameter ca. 3,5 m, dybde ca. 0,40 m. Beskrivelse R-1007: fangstgrop med voll et lite stykke sørsørøst for R-1004. Gropa er veldig sammenrast og tildels tildekt av sekundært deponerte sandmasser som en følge av reguleringen. Vollen rundt gropa er kun delvis synlig, og selve gropa er nesten helt gjenfylt av sand. Mål R-1007: ytre diameter ca. 6-7 m, indre diameter ca. 3,5 m, dybde ca. 0,10 m. Beskrivelse R-1005: den sørligste fangstgropa med voll i anlegget, beliggende sørvest for R-1007. Gropa er sammenrast og tildels tildekt av sekundært deponerte sandmasser som en følge av reguleringen. Vollen rundt gropa er kun delvis synlig, og selve gropa er tildels gjenfylt av sand. Mål R-1005: ytre diameter ca. 5-6 m, indre diameter ca. 3 m, dybde ca. 0,40 m. Det er denne gropa som er nærmere undersøkt av Kulturhistorisk museum, se ovenstående. Samtlige mål på gropene er noe upresise pga. nevnte gjenfyllinger. Opprinnelig har vollene vært tydeligere og gropene dypere. Fangstgropanlegget har sammenheng med et ditto anlegg et stykke sør for dette (ID 102114). Løpenummer under registreringen for alle ni groper: Aursjø-06/delområde 6/R-1001, R-1002, R-1003, R-1004, R-1005, R-1007, R-1038 b, R-1038 c, R-1038 d.</p>
102114	<p>Fangstgropanlegg med i alt åtte groper som strekker seg over elva som forbinder innsjøene Grynningen og Gautsjøen, fra omlag midtre til SV-del av elveleiet. Anlegget begynner i nord med gropene R-1033, R-1035, R-1036, R-1037 og R-1038a som alle ligger på vestsiden av elva, på rekke etter hverandre i N-S-retning; med R-1033 som den nordligste gropa og med R-1038a som den sørligste gropa. Disse fem gropene ligger relativt nær hverandre i N-S-retning i midtre del av elveleiet. Anlegget fortsetter med gropene R-1023 og R-1025 som ligger etter hverandre i N-S-retning på østsiden av elva og i SV-del av elveleiet, et stykke nord for utløpsosen av Gautsjøen. Den sørligste gropa i hele anlegget, R-1040, ligger på vestsiden av elva. Den ligger et godt stykke sørvest for de øvrige nevnte fem gropene på vestsiden, i SV-del av elveleiet og i nedkant av seteranlegget på Gåsua (se ID 101512). Denne gropa ligger omlag vis a vis grop R-1025 på østsiden av elva. Det skal være minst tre groper til sør for R-1040, jamfør opplysninger fra Runar Hole, Lesja. Disse gropene ble ikke registrert i regi av</p>

Aursjøenprosjektet 2006 da det var problematisk å nå dette området grunnet høy vannstand ved registreringstidspunktet. De er alle jordgravde groper for reinsdyr. Alle gropene består av grop med synlig voll rundt. Beskrivelse R-1033: fangstgrop med voll ved elvebredden og nordligst i rekka på vestsiden av elva. Gropa er tildels tildekt av rester av opprinnelig torvdekke. Vollen rundt gropa er avflatet, og med det tydeligste partiet i NØ-del. Selve gropa er tildels gjenfylt av torvdekke. Mål R-1033: ytre diameter ca. 6 m, indre diameter ca. 3 m, dybde ca. 0,40 m. Beskrivelse R-1035: fangstgrop med voll et stykke sørsørvest for R-1033. Gropa er tildels tildekt av rester av opprinnelig torvdekke, i tillegg er det sekundært deponerte sandmasser i bunnpartiet. Gropa er også noe beskadiget i S-del. Vollen rundt gropa er avflatet, og med det tydeligste partiet i Ø-del. Mål R-1035: ytre diameter ca. 5-6 m, indre diameter ca. 3,5 m, dybde ca. 0,50 m. Beskrivelse R-1036: fangstgrop med voll like sørsørvest for R-1035. Gropa er relativt godt bevart, og helt tildekt av rester av opprinnelig torvdekke. Vollen rundt gropa er tydelig rundt hele, og selve gropa er dyp og med oval form i bunnpartiet. Mål R-1036: ytre diameter ca. 6 m, indre diameter ca. 3,5 m, dybde ca. 0,50-0,60 m. Beskrivelse R-1037: fangstgrop med voll sørsørvest for R-1036. Gropa er veldig sammenrast og tildels ødelagt, spesielt i SØ-del, samt helt tildekt av rester av opprinnelig torvdekke. Vollen er kun delvis synlig/bevart, og fremstår tydeligst i V- og Ø-del. Selve gropa er relativt dyp og fremstår tydelig. Mål R-1037: ytre diameter ca. 6-8 m, indre diameter ca. 3-5 m, dybde ca. 0,50 m. Beskrivelse R-1038a: fangstgrop med voll like sørsørvest for R-1037. Gropa er relativt godt bevart og helt tildekt av rester av opprinnelig torvdekke. Vollen rundt gropa er tydelig, kun noe nedsunken i N-del. Selve gropa er relativt dyp og med tydelig oval form i bunnpartiet. Mål R-1038a: ytre diameter ca. 7 m, indre diameter ca. 3 m, dybde ca. 0,40 - 0,50 m. Beskrivelse R-1023: den nordligste av de to gropene på østsiden av elvebredden, beliggende på den første brinken ovenfor elva. Gropa er temmelig vid med slak voll rundt hele. Selve gropa er helt gjenfylt av sekundært deponerte sandmasser som en følge av reguleringen. Mål R-1023: ytre diameter ca. 8 m, indre diameter ca. 4 m, dybde ca. 0,30-0,40 m. Beskrivelse R-1025: den sørligste av de to gropene på østsiden av elvebredden, beliggende et stykke sør for R-1023 og på en flate noen meter ovenfor elva. Gropa er tilnærmet rund i formen og med avflatet voll rundt hele. Selve gropa er gjenfylt av sekundært deponerte sandmasser som en følge av reguleringen. Mål R-1025: ytre diameter ca. 7 m, indre diameter ca. 3 m, dybde ca. 0,20-0,30 m. Like sør for denne gropa er det mye spor etter tufter, ulike nedgravninger, jernskrammel og flaskeskår etter anleggsperioden for vassdragsreguleringen i 1940- og 50-åra. Beskrivelse R-1040: den sørligste av gropene på vestsiden av elvebredden og i hele anlegget forøvrig, beliggende et godt stykke sørvest for R-1038a, i SV-del av elveleiet og i nedkant av seteranlegget på Gåsua. Gropa ligger like ved elvebredden. Gropa er stor, vid og dyp, og kun noe beskadiget i S-del. Vollen rundt gropa er tildels tildekt av rester av opprinnelig torvdekke. Selve gropa er tildels gjenfylt av sekundært deponerte sandmasser som en følge av reguleringen. Mål R-1040: ytre diameter ca. 7-8 m, indre diameter ca. 3,5 m, dybde ca. 0,50-0,60 m. Samtlige mål på gropene er noe upresise pga. nevnte gjenfyllinger. Opprinnelig har vollene vært tydeligere og gropene dypere. Fangstgropanlegget har sammenheng med et ditto anlegg et stykke nord for dette (ID 102113). Løpenummer under registreringen for alle åtte groper: Aursjø-06/delområde 6/R-1033, R-1035, R-1036, R-1037, R-1038a, R-1023, R-1025, R-1040.

Liste med oversikt over ulike nummerfølger. Sortert etter delområder.
tabellen er hentet fra fra Åhrberg E. Schaller 2007.

Aksesjonsnr	Reg lok	Art	Cnr	Askeladden
		Delområde 4		
2006/318	600	Lok steinbr tid	55777	101328
2006/318	601	Lok steinbr tid	55778	101340
2006/318	602	Lok steinbr tid	55779	101337
2006/318	607	Lok steinbr tid	55780	101322
2006/318	609	Lok steinbr tid	55781	101324
2006/318	610	Lok steinbr tid	55782	101341
2006/318	612	Lok steinbr tid	55783	101332
2006/318	615	Lok steinbr tid	55784	101334
2006/318	619	Lok steinbr tid	55785	101333
2006/318	623	Lok steinbr tid	55663	101331
2006/318	624	Lok steinbr tid	55786	101331

		Delområde 5		
2006/318	800	Lok steinbr tid	55787	101369
2006/318	802	Lok steinbr tid	55788	101386
2006/318	803	Lok av uviss alder/karakter	55789	101376
2006/318	804	Lok steinbr tid	55790	101372
2006/318	805	Lok steinbr tid	55791	101384
2006/318	806	Funnsted mikroflekk	55792	101368
2006/318	807	Funnsted kvartsittavslag	55793	101364
2006/318	809	Område med ildsteder	55794	101366
2006/318	810	Lok steinbr tid	55795	101383
2006/318	811	Fangstgrop (funn like ved)	55796	101366
2006/318	814	a hustuffer , bryne, sandstein	55797	101370
2006/318	816	Lok steinbr tid	55798	101363
2006/318	817	Lok steinbr tid	55799	101378
2006/318	820	Lok steinbr tid	55800	101381
2006/318	821	Lok steinbr tid	55801	101367
2006/318	822	Lok steinbr tid	55802	101365

		Delområde 6		
2006/242	1000	Delundersøkt lok steinbr tid	55803	101478
2006/318	1006	Lok steinbr tid	55804	101500
2006/318	1009	Lok steinbr tid	55805	101525
2006/318	1011	Lok steinbr tid	55806	101485
2006/318	1014	Funnsted	55807	101465
2006/243	1015	Delundersøkt lok steinbr tid+D100	55808	101469
2006/318	1016	Lok steinbr tid	55809	101488
2006/318	1018	Lok steinbr tid	55810	101515
2006/244	1019	Delundersøkt lok steinbr tid	55811	101508
2006/245	1020	Funnsted trinnøks, etterund	55812	101508
2006/318	1021	Lok steinbr tid	55813	101504
2006/318	1022	Lok steinbr tid/funnsted?	55814	101497
2006/318	1024	Funnsted	55815	101524
2006/318	1026	Lok steinbr tid	55816	101487
2006/318	1027	Lok steinbr tid	55817	101492
2006/318	1030	Lok steinbr tid	55818	101468

		Delområde 6, forts.		
2006/318	1031	Lok steinbr tid	55819	101472
2006/318	1032	Lok steinbr tid	55820	101507
2006/318	1034	Lok steinbr tid	55821	101499
2006/318	1039	Lok steinbr tid	55822	101498
2006/318	1042	Lok steinbr tid	55823	101467
2006/318	1043	Lok steinbr tid	55824	101486
2006/318	1044	Lok steinbr tid	55825	101521
2006/318	1047	Lok steinbr tid	55826	101470
2006/318	1048	Lok steinbr tid	55827	101501
2006/318	1049	Lok steinbr tid	55828	101519
2006/318	1051	Funnsted	55829	101510
2006/318	1054	Lok steinbr tid	55830	101517
2006/318	1055	Lok steinbr tid	55831	101526
2006/318	1056	Lok steinbr tid	55832	101493
2006/318	1057	Lok steinbr tid	55833	101482
2006/318	1058	Lok steinbr tid	55834	101471
2006/318	1059	Lok steinbr tid	55835	101476
2006/318	1060	Funnsted for jern kassert ikke Cnr		
2006/318	1061	Funnsted	55836	101464

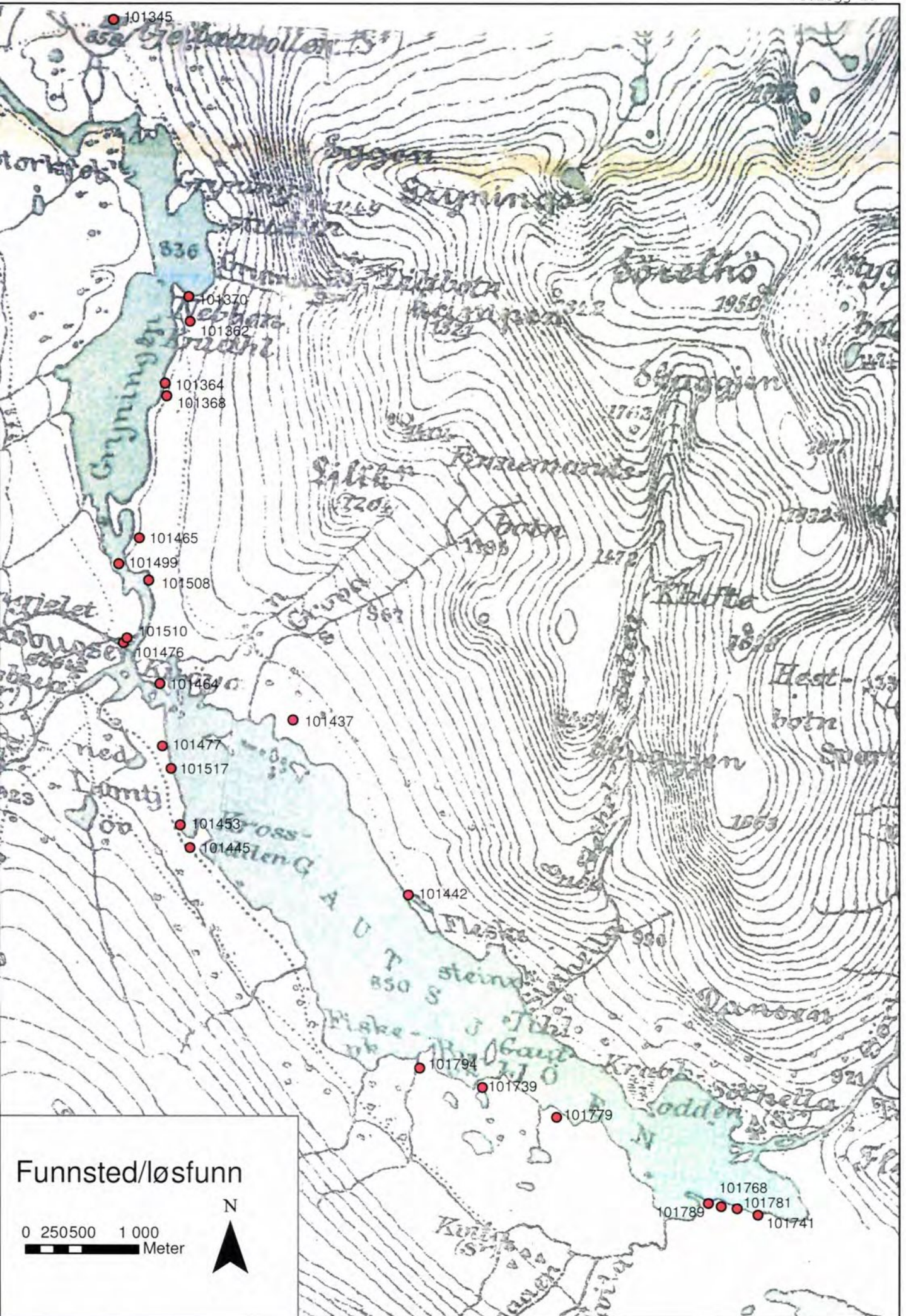
		Delområde 7		
2006/318	2000	Lok steinbr tid	55837	101435
2006/318	2002	Lok steinbr tid	55838	101443
2006/318	2004	Funnsted	55839	101453
2006/318	2005	Lok steinbr tid	55840	101434
2006/318	2006	Lok steinbr tid	55841	101430
2006/318	2012	Lok steinbr tid	55842	101454
2006/318	2014	Lok steinbr tid	55843	101426
2006/318	2015	Lok steinbr tid	55844	101429
2006/318	2017	Funnsted	55845	101442
2006/318	2019	Lok steinbr tid	55846	101450
2006/318	2021	Lok steinbr tid	55847	101431
2006/318	2022	Lok steinbr tid	55848	101428
2006/318	2023	Funnsted	55849	101437
2006/318	2024	Lok steinbr tid	55850	101451
2006/318	2025	Lok steinbr tid	55851	101440

		Delområde 8		
2006/246	4000	Delundersøkt 2006	55852	101802
2006/246	4003	Funnsted (?)	55853	101800
2006/318	4005	Lok steinbr tid	55854	101806
2006/318	4006	Lok steinbr tid	55855	101727
2006/318	4007	Lok steinbr tid	55856	101738
2006/318	4010	Lok steinbr tid	55857	101769
2006/318	4011	Lok steinbr tid	55858	101778
2006/318	4012	Lok steinbr tid	55859	101794
2006/318	4017	Funnsted	55860	101739
2006/318	4019	Lok steinbr tid	55861	101761
2006/318	4023	Lok steinbr tid	55862	101779
2006/318	4027	Lok steinbr tid	55863	101736
2006/318	4030	Lok steinbr tid/funnsted?	55864	101712
2006/248	4032	Delundersøkt lok steinbr tid	55865	101692
2006/318	4033	Lok steinbr tid	55866	101693

		Delområde 8, forts.		
2006/247	4036	Delundersøkt lok steinbr tid	55867	101801
2006/318	4037	Lok steinbr tid +jernten	55868	101805 og 101766
2006/318	4042	Funnsted/lok steinbr tid?	55869	101782
2006/318	4043	Lok steinbr tid	55870	101742
2006/318	4044	Lok steinbr tid	55871	101760
2006/318	4045	Lok steinbr tid	55872	101733
2006/318	4047	Lok steinbr tid	55873	101753
2006/318	4048	Lok steinbr tid	55874	101744
2006/318	4049	Lok steinbr tid	55875	101776
2006/318	4050	Lok steinbr tid	55876	101786
2006/318	4051	Lok steinbr tid	55877	101768
2006/318	4052	Funnsted	55878	101781
2006/318	4055	Lok steinbr tid	55879	101728
2006/318	4056	Lok steinbr tid	55880	101737
2006/318	4057	Lok steinbr tid	55881	101714
2006/318	4058	Lok steinbr tid	55882	101706
2006/318	4060	Lok steinbr tid	55883	101699
2006/318	4062	Lok steinbr tid	55884	101691
2006/318	4063	Lok steinbr tid	55885	101707
2006/318	4065	Lok steinbr tid	55886	101721
2006/318	4066	Lok steinbr tid	55887	101756
2006/249	4067	Undersøkt røys, kun prøve	55888	101730
2006/250	4068	Undersøkt lok meso	55889	101704
2006/318	4069	Lok steinbr tid	55890	101795
2006/318	4070	Lok steinbr tid	55891	101749
2006/318	4071	Lok steinbr tid	55892	101774

		Delområde 8, Sørhella		
2006/318	4075	Lok steinbr tid	55893	101754
2006/318	4076	Lok steinbr tid	55894	101732
2006/318	4077	Lok steinbr tid	55895	101763
2006/318	4078	Lok steinbr tid	55896	101780
2006/318	4079	Lok steinbr tid	55897	101740
2006/318	4080	Lok steinbr tid	55898	101745
2006/318	4081	Lok steinbr tid	55899	101709
2006/318	4082	Lok steinbr tid	55900	101705
2006/318	4083	Lok steinbr tid	55901	101752
2006/318	4084	Lok steinbr tid	55902	101765
2006/318	4086	Lok steinbr tid	55903	101695
2006/318	4087	Lok steinbr tid	55904	101717
2006/318	4088	Lok steinbr tid	55905	101726
2006/318	4089	Lok steinbr tid	55906	101791
2006/318	4090	Lok steinbr tid	55907	101783
2006/318	4091	Lok steinbr tid	55908	101787
2006/318	4092	Lok steinbr tid	55909	101790
2006/318	4093	Lok steinbr tid	55910	101724
2006/318	4096	Lok steinbr tid	55911	101698
2006/318	4099	Lok steinbr tid	55912	101758
2006/318	4100	Lok steinbr tid	55913	101771
2006/318	4103	Lok steinbr tid	55914	101764
2006/318	4104	Lok steinbr tid	55915	101757
2006/318	4105	Lok steinbr tid	55916	101772
2006/318	4106	Lok steinbr tid	55917	101750
2006/318	4107	Lok steinbr tid	55918	101731
2006/318	4109	Funnsted for øks	55919	101741

		Innleverte funn		
2006/318	u R-nr	Hole Gåsbu	55920	
2006/318	u R-nr	Hole Statkrafthytta	55921	
2006/318		Holes funn søndreGautsjø	55922	
2006/318		Jordhøys funn søndre Gautsjø	55923	



Funnsted/løsfunn

0 250 500 1 000
Meter





Samling ved ett av de samiske ildstedene.

Fra venstre: Lisa Dunfjeld-Aagård, Bjørn Berg, Anne Engesveen, Hilde Rigmor Amundsen, Espen Finstad og Jostein Bergstøl. Foto: Irene Sandodden Skauen, Oppland fylkeskommune

OPPLAND
fylkeskommune



Lillehammer 2007

Kulturhistorisk rapport 2007 - 2