


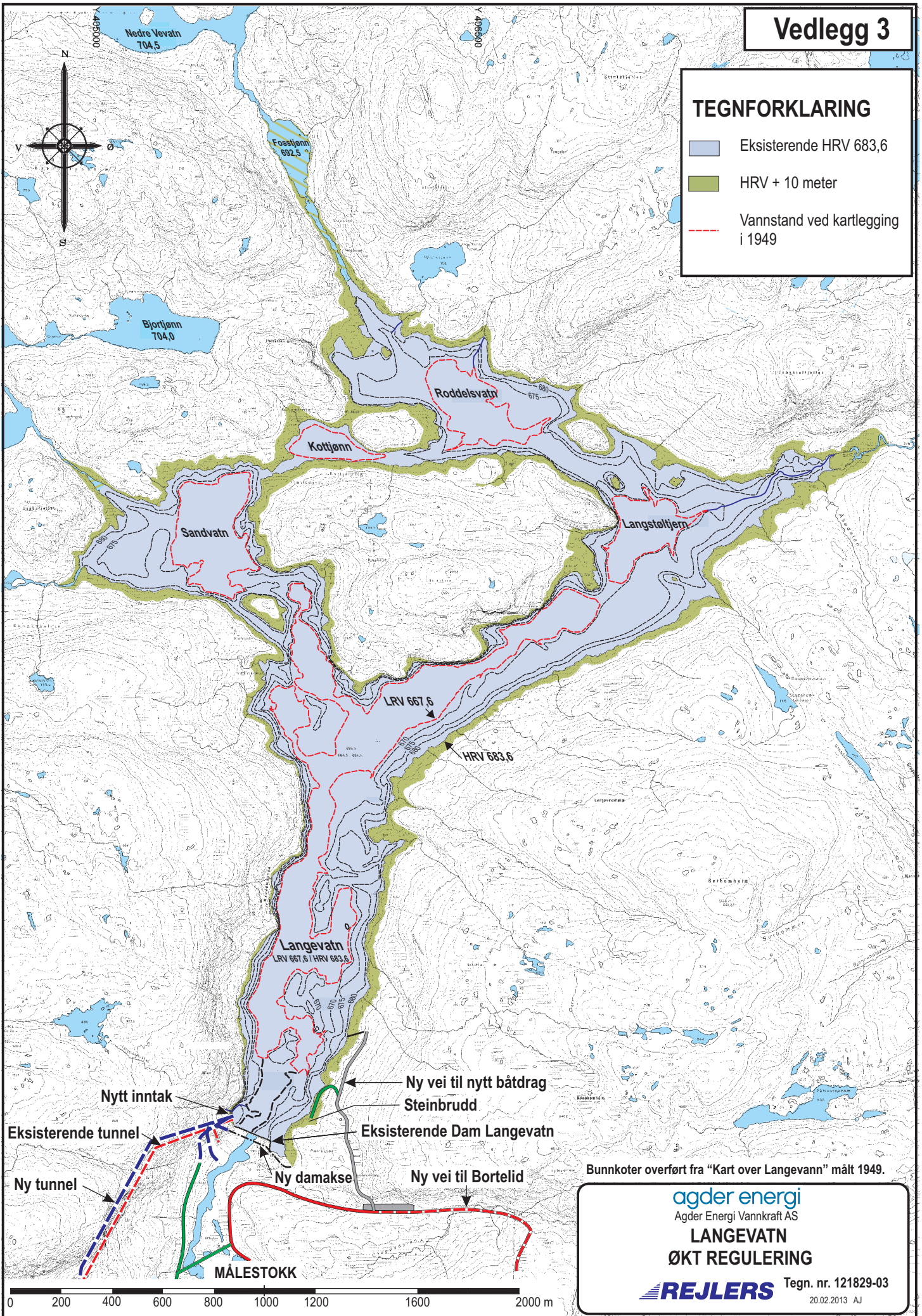


Vedlegg 3

TEGNFORKLARING

-  Eksisterende HRV 683,6
-  HRV + 10 meter
-  Vannstand ved kartlegging i 1949



Bunnkoter overført fra "Kart over Langevatn" målt 1949.

agder energi
Agder Energi Vannkraft AS
LANGEVATN
ØKT REGULERING
REJLERS Tegn. nr. 121829-03
20.02.2013 AJ