

KV/MACA

200901562-40

A: 315

Til N.V.E. Kons avd.

Sak revisjon av Åbjøra reguleringa.

De er et punkt som ikke er nevnt i rapporten.

De er stor erosjonskade på øyer i Tisleifjorden og store bølger

Ved lav vannstand. Det er også ei halvøy ved utløpsosen som ligger

Utsatt til. Disse områder må plastres med stein opp til høyeste vannstand

Se vedlagt kart



Hilsen

Ulnes Sameige

Formann



Arvid Rabben

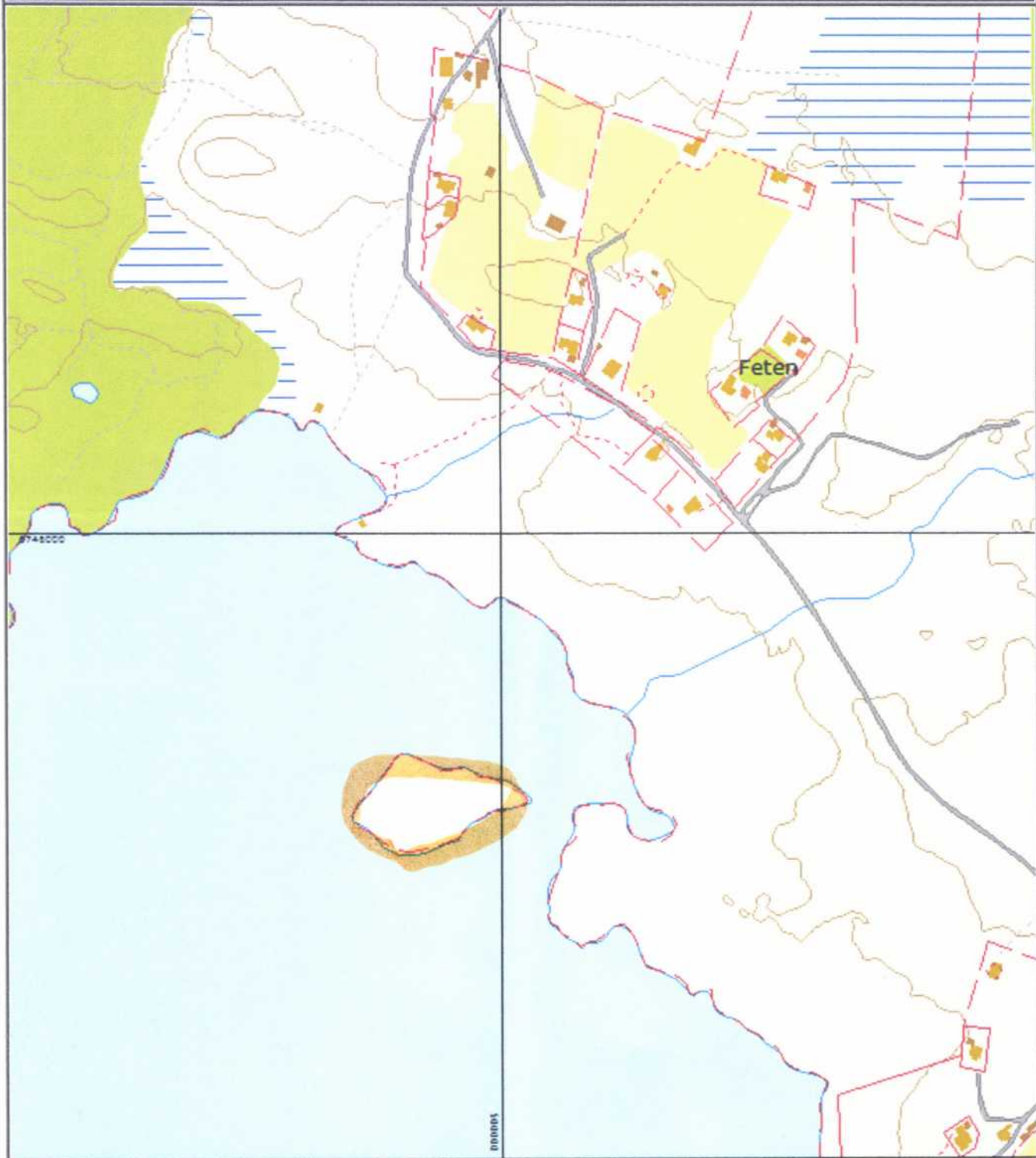


	SITUASJONSKART					
	Eiendom:	Gnr: 0 9000	Bnr: 0 2	Fnr: 0		Snr: 0
		Adresse: 2918 Uln				
Hj.haver/Fester:	Ulnes Seminge					
ETNEDAL KOMMUNE	Dato: 16/2-2012 Sign:				Målestokk 1:5000	



Det tas forbehold om at det kan forekomme feil på kartet, bla. gjelder dette eiendomsgrenser, ledninger/kabler, kummer m.m. som i forbindelse med prosjektering/anleggsarbeid må undersøkes nærmere.

	SITUASJONSKART					
	Eiendom:	Gnr: 900 2	Bnr: 2	Fnr: 0		Snr: 0
		Adresse: 2918 Ulnes				
Hj.haver/Fester: Ulnes Sameige						
ETNEDAL KOMMUNE	Dato: 16/2-2012 Sign:				Målestokk 1:5000	



Det tas forbehold om at det kan forekomme feil på kartet, bla. gjelder dette eiendomsgrenser, ledninger/kabler, kummer m.m. som i forbindelse med prosjektering/anleggsarbeid må undersøkes nærmere.

Etne dal Nord-Aurdal Sør-Aurdal
Valdres
Vang Vestre Slidre Øystre Slidre
Verktøy Standard kart
Velg karttype

1:13 057



LITM.32 Euro89 EPSG:32632

