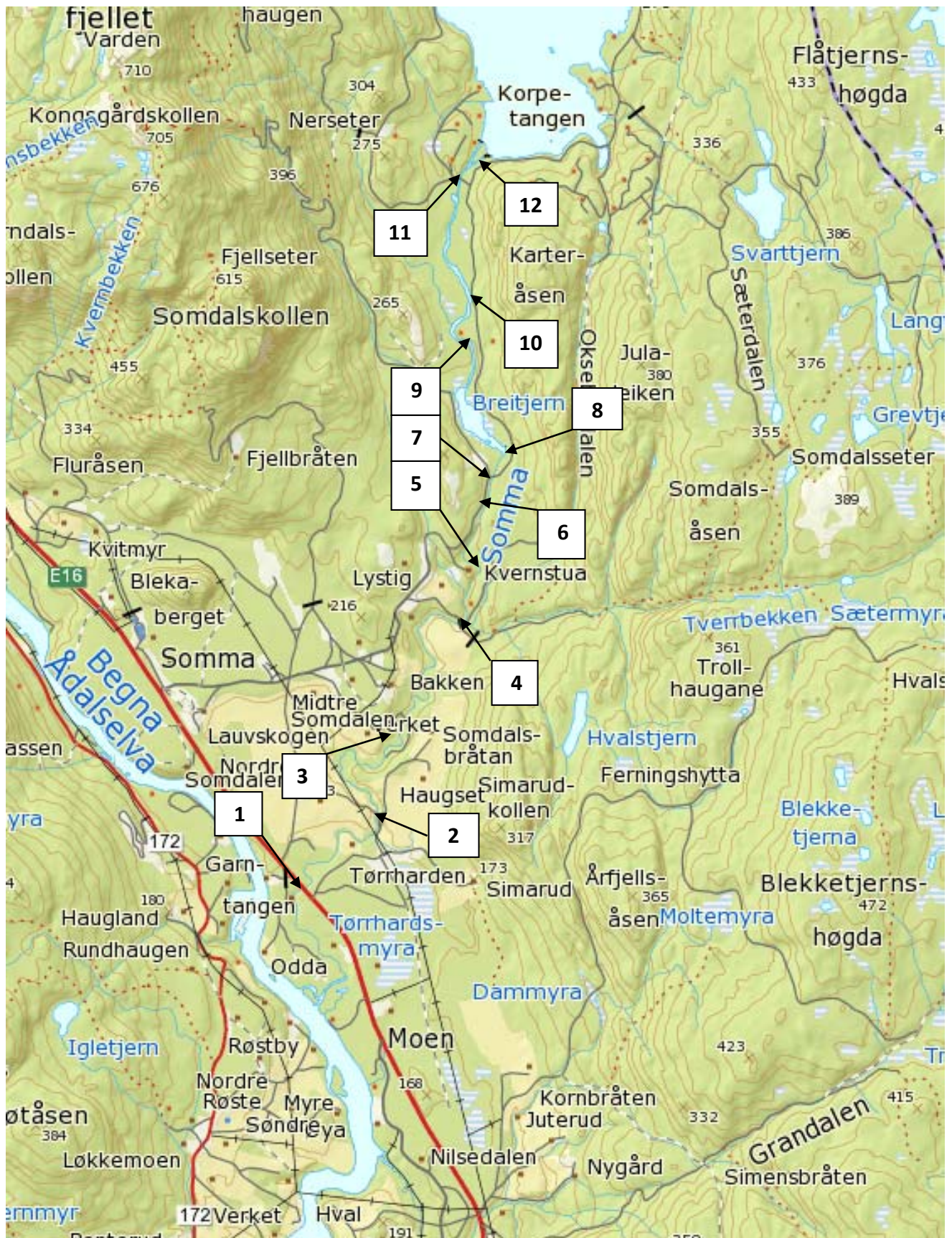



Oversikt fotodokumentasjon Somma elv



1: Kryssing E-16, nedstrøms og oppstrøms



23.06.2014, vannføring: 0,15 m³/s fra Samsjøen



29.10.2014, vannføring: 0,18 m³/s fra Samsjøen



19.03.2015, vannføring: 1,0 m³/s fra Samsjøen

2: Ved Somdalen bru, nedstrøms og oppstrøms



23.06.2014, vannføring: 0,15 m³/s fra Samsjøen



29.10.2014, vannføring: 0,18 m³/s fra Samsjøen



19.03.2015, vannføring: 1,0 m³/s fra Samsjøen



(2) Somdalen bru, 29.10.2014, vannføring 0,18 m³/s fra Samsjøen




(2) Somdalen bru, 19.03.2015, vannføring 1,0 m³/s fra Samsjøen

3: Verket/Sølaveien, bru mot Somdalsbråten, nedstrøms og oppstrøms



23..06.2014, vannføring: 0,15 m³/s fra Samsjøen



29.10.2014, vannføring: 0,18 m³/s fra Samsjøen



19.03.2015, vannføring: 1,0 m³/s fra Samsjøen



(3) Bru til Somdalsbråten, 29.10.2014, vannføring 0,18 m³/s fra Samsjøen



(3) Bru til Somdalsbråten, 19.03.2015, vannføring 1,0 m³/s fra Samsjøen

4: Bru nedstrøms samløp Tverrbekken, nedstrøms og oppstrøms



23.06.2014, vannføring: 0,15 m³/s fra Samsjøen



29.10.2014, vannføring: 0,18 m³/s fra Samsjøen



19.03.2015, vannføring: 1,0 m³/s fra Samsjøen



(4) Tverrbekken bru, 29.10.2014, vannføring 0,18 m³/s fra Samsjøen




(4) Tverrbekken bru, 19.03.2015, vannføring 1,0 m³/s fra Samsjøen

5: Kvernstua mølledam, nedstrøms og oppstrøms



23.06.2014, vannføring: 0,15 m³/s fra Samsjøen



29.10.2014, vannføring: 0,18 m³/s fra Samsjøen



19.03.2014, vannføring: 1,0 m³/s fra Samsjøen



(5) Kvernfossen dam, 29.10.2014, 0,18 m³/s fra Samsjøen



(5) Kvernfossen dam, 19.03.2015, 1,0 m³/s fra Samsjøen

5b: Kvernstua vadested, nedstrøms og oppstrøms



23.06.2014, vannføring: 0,15 m³/s fra Samsjøen



29.10.2014, vannføring: 0,18 m³/s fra Samsjøen



19.03.2015, vannføring: 1,0 m³/s fra Samsjøen

6: Sagfossen, nedstrøms og oppstrøms



23.06.2014, vannføring: 0,15 m³/s fra Samsjøen



29.10.2014, vannføring: 0,18 m³/s fra Samsjøen



19.03.2015, vannføring: 1,0 m³/s fra Samsjøen



(6) Sagfossen dam, 29.10.2014, vannføring 0,18 m³/s fra Samsjøen



(6) Sagfossen dam, 19.03.2015, vannføring 1,0 m³/s fra Samsjøen

7: Bru Samsjøveien, nedstrøms Breitjern, nedstrøms og oppstrøms



23.06.2014, vannføring: 0,15 m³/s fra Samsjøen



29.10.2014, vannføring: 0,18 m³/s fra Samsjøen



19.03.2015, vannføring: 1,0 m³/s fra Samsjøen



Breitjerndammen/Pruppdammen, 29.10.2014, vannføring 0,18 m³/s fra Samsjøen



Breitjerndammen/Pruppdammen, 19.03.2015, vannføring 1,0 m³/s fra Samsjøen

9: Ved lite hytteområde, nedstrøms og oppstrøms



23.06.2014, vannføring: 0,15 m³/s fra Samsjøen



29.10.2014, vannføring: 0,18 m³/s fra Samsjøen



19.03.2015, vannføring: 1,0 m³/s fra Samsjøen

10: Vadested/bru nord for hytteområde, nedstrøms og oppstrøms



23.06.2014, vannføring: 0,15 m³/s fra dammen



29.10.2014, vannføring: 0,18 m³/s fra dammen



19.03.2015, vannføring: 1,0 m³/s fra dammen



(10) Vadested/bru, 29.10.2014, vannføring 0,18 m³/s fra Samsjøen

11: Fra nedre bru, tappekanal, nedstrøms og oppstrøms



23.06.2014, vannføring: 0,15 m³/s



29.10.2014, vannføring: 0,18 m³/s



19.03.2014, vannføring: 1,0 m³/s

12: Fra øvre bru over tappekanal, nedstrøms og oppstrøms



23.06.2014, vannføring: 0,15 m³/s



29.10.2014, vannføring: 0,18 m³/s



19.03.2014, vannføring: 1,0 m³/s

Oversikt fotodokumentasjon Samsjøen



(13) Samsjødammen (østsiden)



23.06.2014, vannstand: 210,12

Samsjødammen (mot øya)



29.10.2014, vannstand: 212,76



19.03.2015, vannstand: 210,90



(13) Samsjødammen (vestsiden)



23.06.2014, vannstand: 210,12



29.10.2014, vannstand: 212,76



19.03.2015, vannstand: 210,90


(14) Brennøya mot sør



(14) Brennøya



23.06.2014, vannstand: 210,12



29.10.2014, vannstand: 212,76



19.03.2015, vannstand: 210,90

(14) Brennøya mot nord



(15) Finnøya mot sør



23.06.2014, vannstand: 210,12



29.10.2014, vannstand: 212,76



19.03.2015, vannstand: 210,90

(15) Finnøya mot Langetangen



23.06.2014, vannstand: 210,12

(15) Finnøya mot nord



29.10.2014, vannstand: 212,76



19.03.2015, vannstand: 210,90



(16) Hadelandsbekken, nedstrøms og oppstrøms



29.10.2014



19.03.2015

(17) Haugerudelva, nedstrøms og oppstrøms



29.10.2014



19.03.2015

(18) Lauvodden mot Finneplassen



23.06.2014, vannstand: 210,12

Lauvodden mot Langetangen



29.10.2014, vannstand: 212,76



19.03.2015, vannstand: 210,90



(18) Lauvodden/Vika



23.06.2014, vannstand: 210,12


Vesle Samsjøeva, nedstrøms og oppstøms



29.10.2014



29.10.2014, vannstand: 212,76



29.10.2014



19.03.2015, vannstand: 210,90

(20) Tjærebrennerodden mot sør



23.06.2014, vannstand: 210,12

(20) Tjærebrennerodden mot Langetangen



29.10.2014, vannstand: 212,76



19.03.2015, vannstand: 210,90



(21) Sør for Busterudseter, mot nord



(21) Sør for Busterudseter, mot sør



23.06.2014, vannstand: 210,12



29.10.2014, vannstand: 212,76



19.03.2015, vannstand: 210,90