







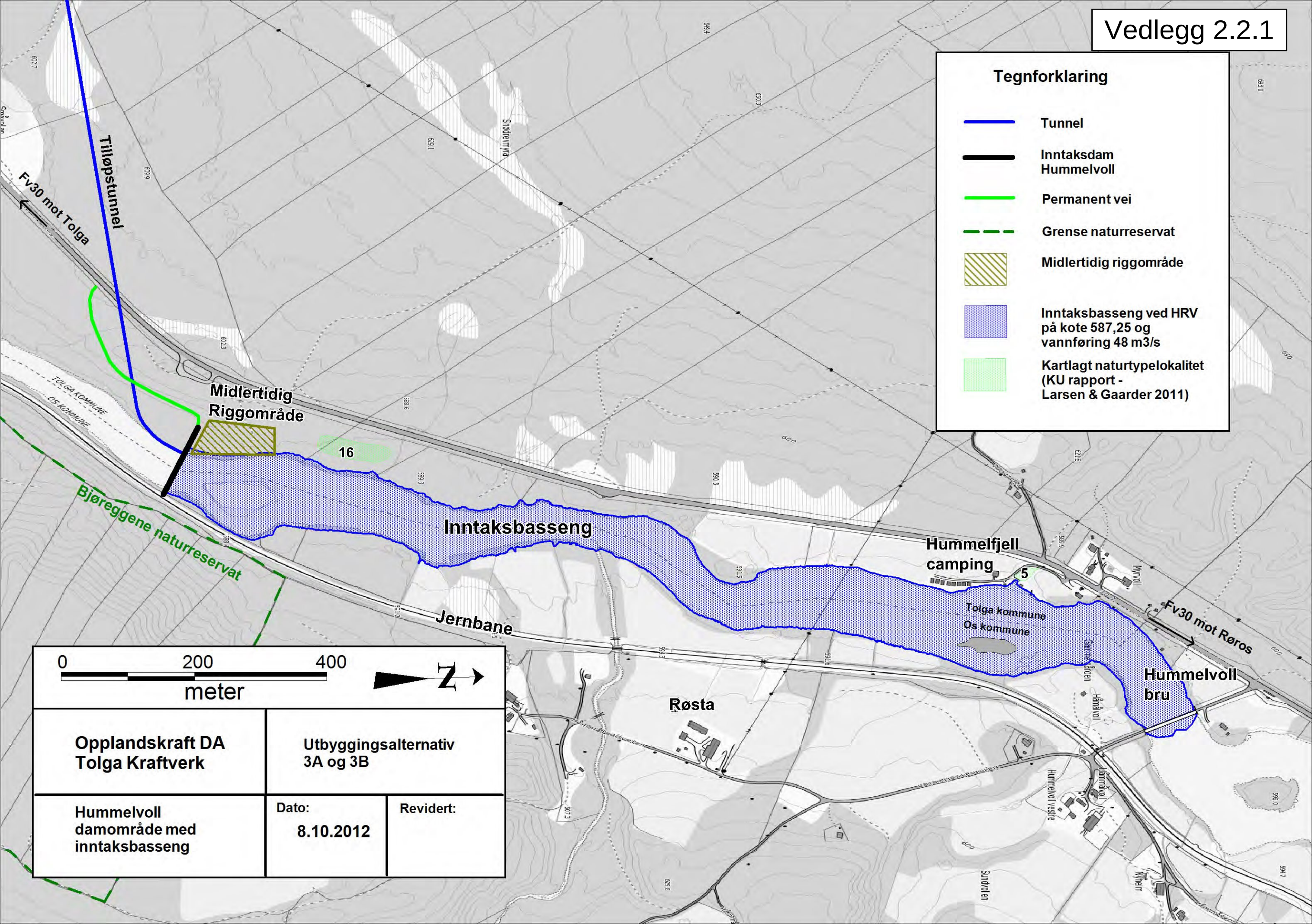


Tegnforklaring

-  Tunnel
-  Inntaksdam
Hummelvoll
-  Permanent vei
-  Grense naturreservat
-  Midlertidig riggområde
-  Inntaksbasseng ved HRV
på kote 587,25 og
vannføring 48 m³/s
-  Kartlagt naturtypelokalitet
(KU rapport -
Larsen & Gaarder 2011)



Opplandskraft DA Tolga Kraftverk		Utbyggingsalternativ 3A og 3B	
Hummelvoll damområde med inntaksbasseng		Dato: 8.10.2012	Revidert: