










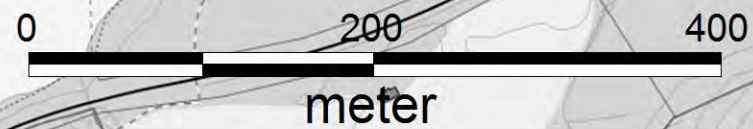
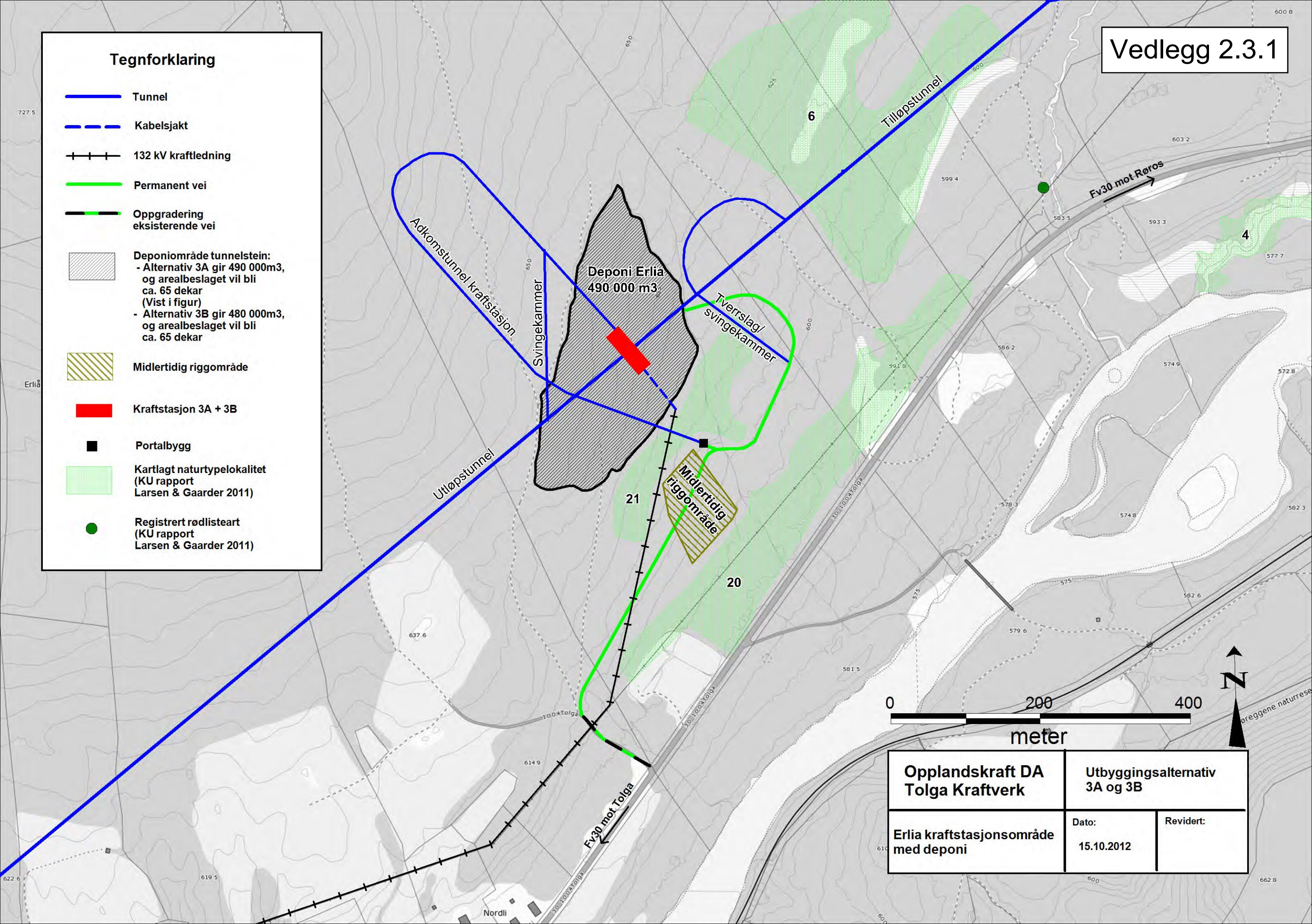


Tegnforklaring

-  Tunnel
-  Kabelsjakt
-  132 kV kraftledning
-  Permanent vei
-  Oppgradering eksisterende vei
-  Deponiområde tunnelstein:
- Alternativ 3A gir 490 000m³,
og arealbeslaget vil bli ca. 65 dekar
(Vist i figur)
- Alternativ 3B gir 480 000m³,
og arealbeslaget vil bli ca. 65 dekar
-  Midlertidig riggområde
-  Kraftstasjon 3A + 3B
-  Portalbygg
-  Kartlagt naturtypelokalitet
(KU rapport Larsen & Gaarder 2011)
-  Registrert rødlisteart
(KU rapport Larsen & Gaarder 2011)



Opplandskraft DA Tolga Kraftverk	Utbyggingsalternativ 3A og 3B	
Erlia kraftstasjonsområde med deponi	Dato: 15.10.2012	Revidert: