







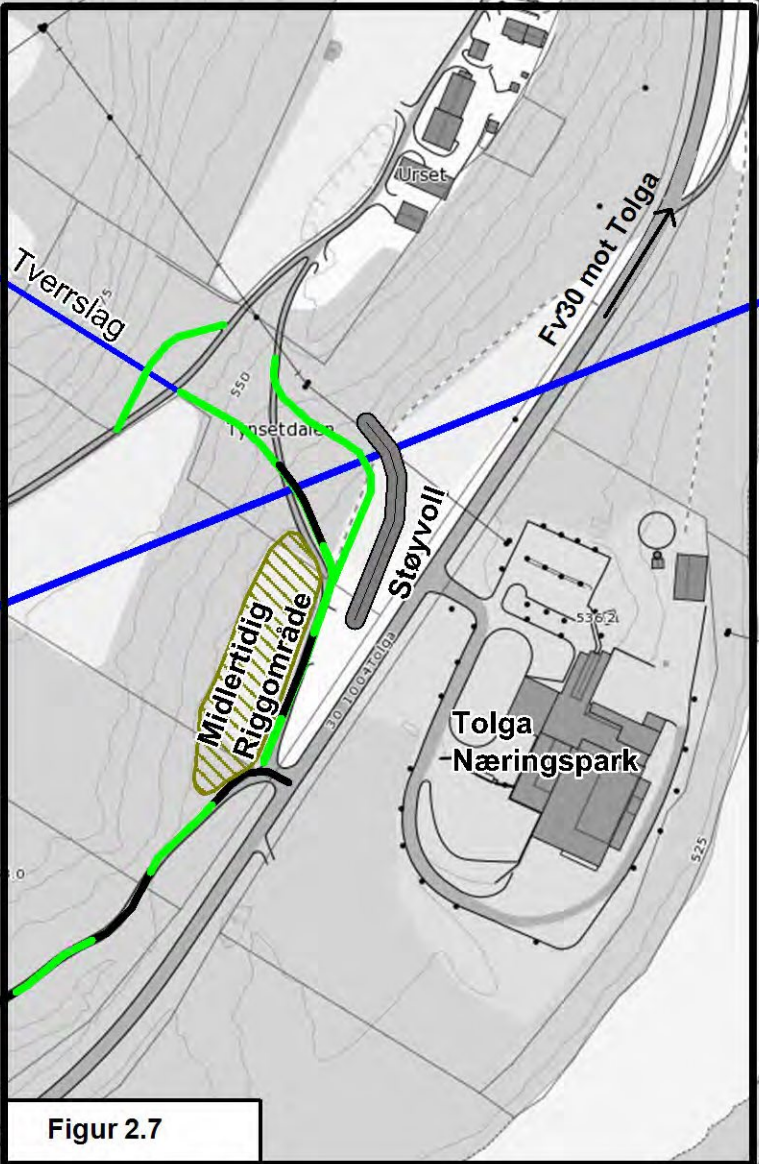
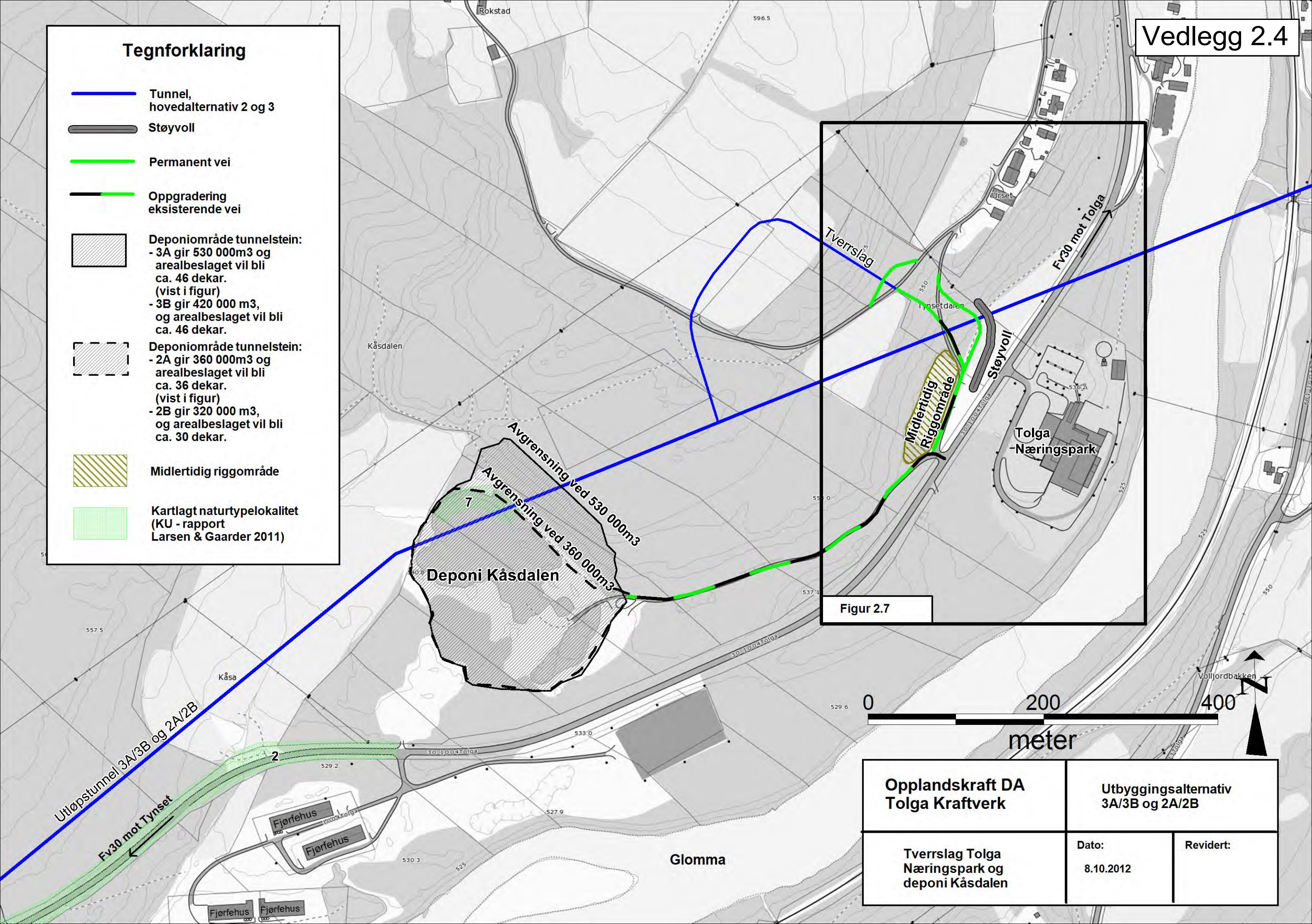
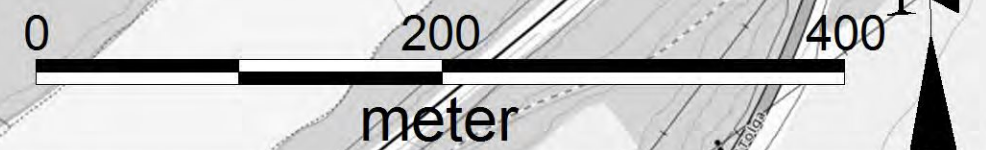


Tegnforklaring

-  Tunnel, hovedalternativ 2 og 3
-  Støyvoll
-  Permanent vei
-  Oppgradering eksisterende vei
-  Deponiområde tunnelstein:
- 3A gir 530 000m³ og arealbeslaget vil bli ca. 46 dekar. (vist i figur)
- 3B gir 420 000 m³, og arealbeslaget vil bli ca. 46 dekar.
-  Deponiområde tunnelstein:
- 2A gir 360 000m³ og arealbeslaget vil bli ca. 36 dekar. (vist i figur)
- 2B gir 320 000 m³, og arealbeslaget vil bli ca. 30 dekar.
-  Midlertidig riggområde
-  Kartlagt naturtypelokalitet (KU - rapport Larsen & Gaarder 2011)



Figur 2.7



Opplandskraft DA Tolga Kraftverk		Utbyggingsalternativ 3A/3B og 2A/2B	
Tverrslag Tolga Næringspark og deponi Kåsdalen		Dato: 8.10.2012	Revidert: