

VEDLEGG 1

Vedlegg 1.1.1 Oversiktskart alternativ 1

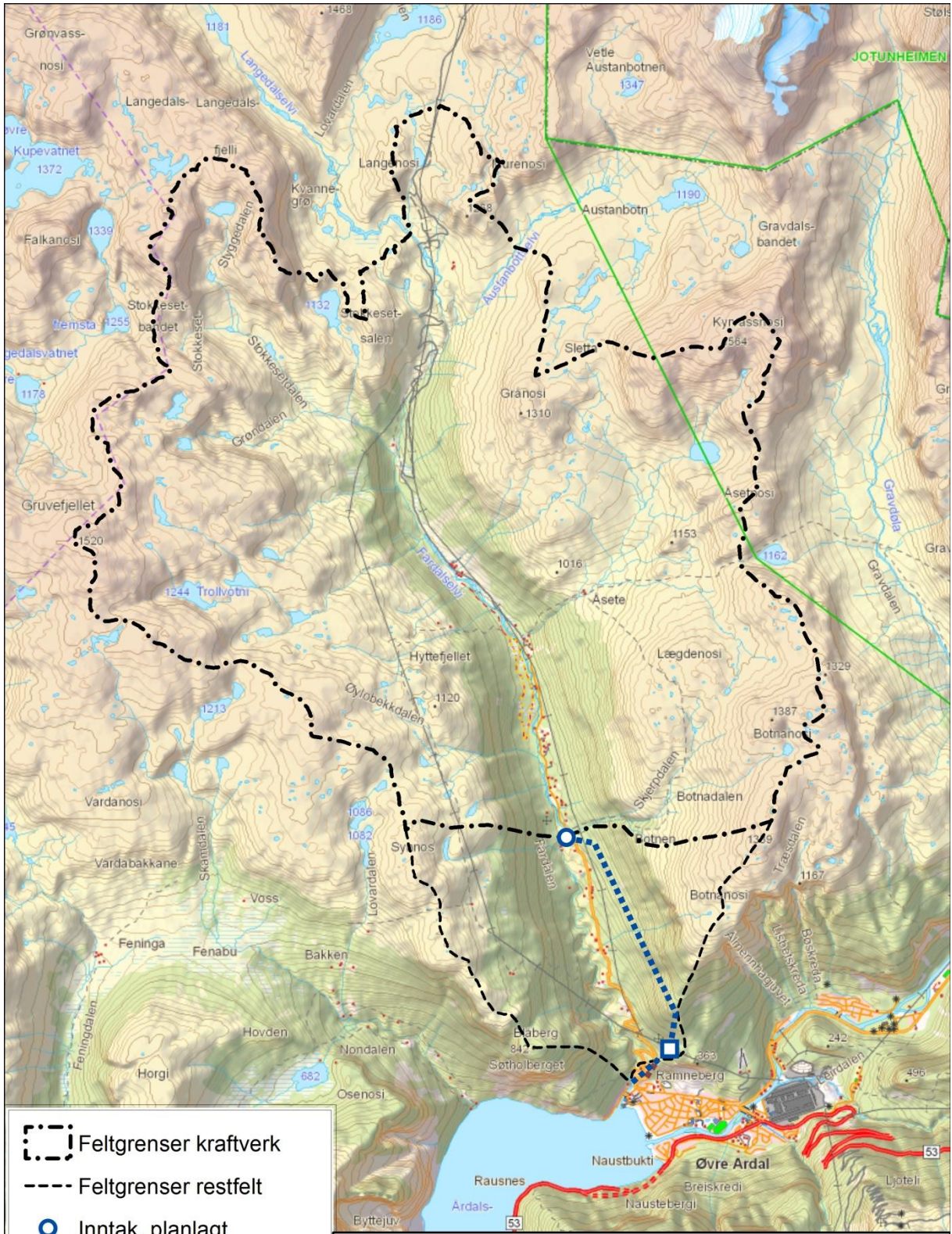
Vedlegg 1.1.2 Oversiktskart alternativ 2







Vedlegg 1.2.1 Detaljkart, vannvei alternativ 1

Vedlegg 1.2.2 Detaljkart, vannvei alternativ 2

Vedlegg 1.3 Detaljkart utløpsområde begge alternativer

Vedlegg 1.1.1 Oversiktskart alternativ 1



-  Feltgrenser kraftverk
-  Feltgrenser restfelt
-  Inntak, planlagt
-  Vannvei-tunnel, planlagt
-  Kraftstasjon, planlagt
-  Atkomsttunnel, planlagt

FARDALEN KRAFTVERK, ALTERNATIV 1

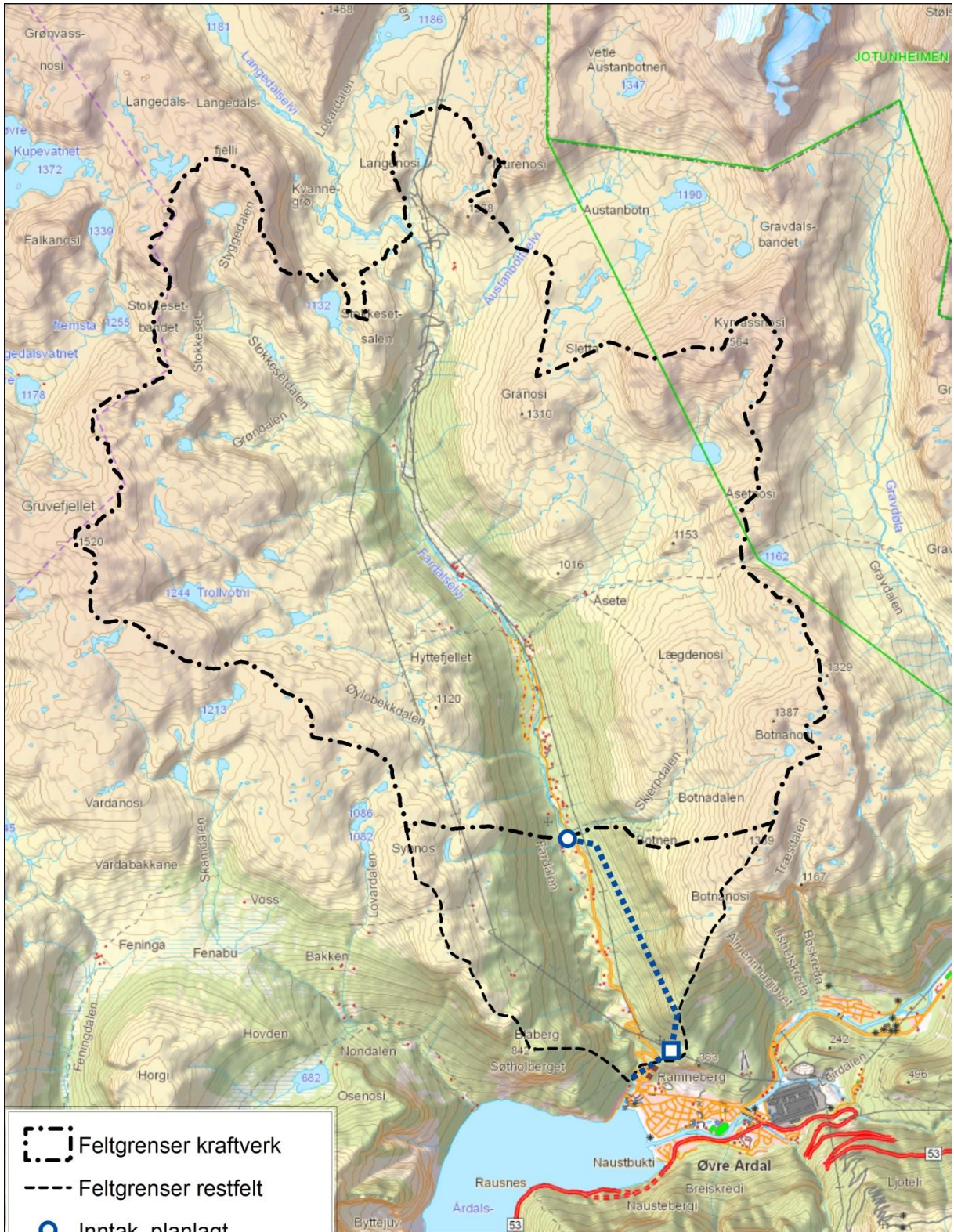
0 1 2 3 4 5
Kilometer







Oppdragsgiver: Fardal Energi AS
Kartgrunnlag: N50 Kartdata

Prosjektnummer: 582511
Utarbeidet av: PHH



Vedlegg 1.1.2 Oversiktskart alternativ 2



-  Feltgrenser kraftverk
-  Feltgrenser restfelt
-  Inntak, planlagt
-  Vannvei-tunnel, planlagt
-  Kraftstasjon, planlagt
-  Atkomsttunnel, planlagt

FARDALEN KRAFTVERK, ALTERNATIV 2

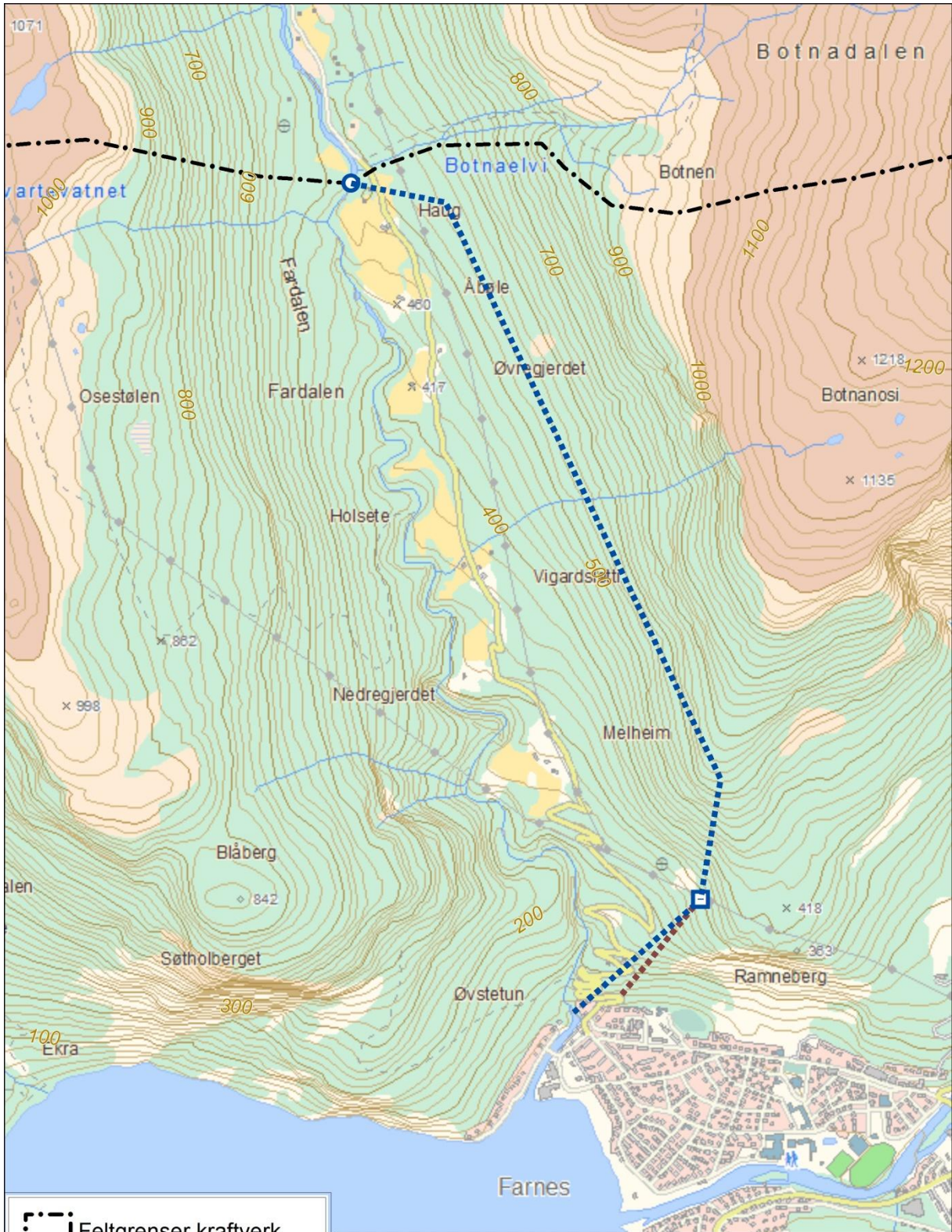
0 1 2 3 4 5
Kilometer





Oppdragsgiver: Fardal Energi AS
Kartgrunnlag: N50 Kartdata

Prosjektnummer: 582511
Utarbeidet av: PHH




Vedlegg 1.2.1 Detaljkart, vannvei alternativ 1




-  Feltgrenser kraftverk
-  Inntak, planlagt
-  Kraftstasjon, planlagt
-  Atkomsttunnel, planlagt

FARDALEN KRAFTVERK, ALTERNATIV 1

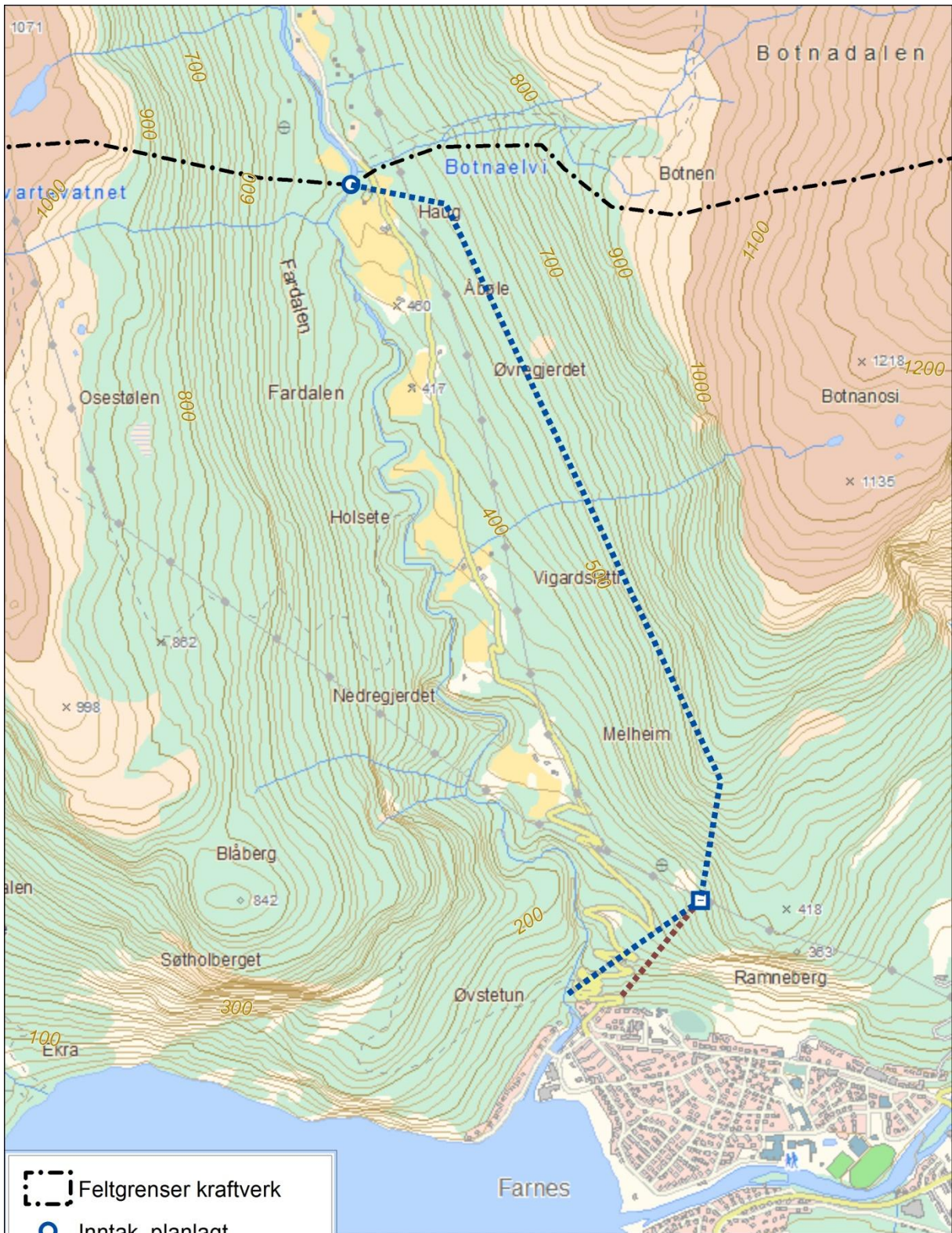
0 100 200 300 400 500 600 700 800 900 1000 1100 1200 1300 1400 1500 1600
Meter






Oppdragsgiver: Fardal Energi AS Kartgrunnlag: NSO Kartdata

Prosjektnummer: 582511 Utarbeidet av: PHH

SWECO 

Vedlegg 1.2.2 Detaljkart, vannvei alternativ 2




-  Feltgrenser kraftverk
-  Inntak, planlagt
-  Vannvei-tunnel, planlagt
-  Kraftstasjon, planlagt
-  Atkomsttunnel, planlagt

FARDALEN KRAFTVERK, ALTERNATIV 2

0 100 200 300 400 500 600 700 800 900 1000 1100 1200 1300 1400 1500 1600
Meter






Oppdragsgiver: Fardal Energi AS Kartgrunnlag: NSO Kartdata

Prosjektnummer: 582511 Utarbeidet av: PHH



Vedlegg 1.3 Detaljkart utløpsområde begge alternativer



-  Feltgrenser kraftverk
-  Inntak, planlagt
-  Vannvei-tunnel, planlagt
-  Kraftstasjon, planlagt
-  Atkomsttunnel, planlagt

FARDALEN KRAFTVERK, UTLØP ALTERNATIV 1 OG 2

0 100 200 300 400
Meter

Oppdragsgiver: Fardal Energi AS Kartgrunnlag: NS0 Kartdata

Prosjektnummer: 582511 Utarbeidet av: PHH

