












Naustdal - Gjengedal

Kartutsnitt Gloppen.

Forslag til grenser:

-  Justert alt 1 etter høyringa
-  Alt 1 ved høyringa
-  Alt 2 ved høyringa, gjeld Storevatnet
-  Framlegg til vernegrense frå grunneigarane i Instedalen i Naustdal.
-  Avgrensing av området for fylkesdelplanen.

Anna kartinformasjon:

-  Naturskog - forslag om treslagsskifte
-  Naturskog - drivverdig
-  Kulturskog gran
-  Uproduktiv mark
-  Andre skogklede areal
-  700-meters høgdekote

Målestokk ca 1:75 000. Ekvid. = 20 m

Fylkesmannen og Fylkeskommunen
i Sogn & Fjordane. 25.10.00

