

Bent Arve Hansen og Heidi Mariussen Hansen  
Postboks 36

3071 Sande i Vestfold

Norges vassdrags-og energidirektorat  
Postboks 5091 Majorstua

0301 Oslo

Sande, 19. august 2015

**Høringsuttalelse/tilsvar til søknad vedr. kraftutbygging i Føssaberger, Vang kommune.  
Reg.nr. 6554.**

Skagerak Kraft søker på vegne av Clemens Kraft AS og Skagerak Kraft AS om nødvendige konsesjoner og tillatelser for bygging av Føssaberger kraftverk i Vang kommune i Oppland fylke.

Vi har i den forbindelse en del bemerkninger etter å ha lest igjennom søknaden. Vi har en fritidseiendom, Tørpegardsvegen 17, g.nr. 85 bnr.7 som ligger oppstrøms like ved det planlagte inntaksstedet på motsatt side av elven, som vi har eid siden 2011. Vi har vært på ferie i området for første gang tilbake til 1966, da med foreldre som også har tilknytning til stedet. Vi vil være en av de nærmeste naboene til inntakskanalen som vil gripe helt inn i vår eiendom. Vi vil få en utsikt rett inn i riggområde og inntakskanalen med lenser som ikke har de peneste fargene, og vår så tidligere flotte utsikt nedover elven vil bli svært forringet.

Heving av vannterskel i elven rett utenfor vår eiendom bekymrer oss. Det står skrevet i søknaden side 7,» Mellom hovedveien og elva, like oppstrøms inntaksstedet, ligger en campingplass med utleiehytter. Ved siden av denne finnes også to fritidseiendommer med tilhørende uthus. På grunn av campingplassen og hyttene vil det derfor ikke kunne tåles vannstigning utover den naturlige ovenfor inntaksterskelen.» Den ene fritidseiendommen som er beskrevet her er vår. Videre står det, «langs vestre bredd vil det i tillegg anlegges en forbygning for å sikre mot oversvømmelse av campingplassområdet og ved hyttene».

Når vi ser på vedlagte tegning for denne forbygning/mur ser det for oss ut til at denne vil bli anlagt altfor langt ned og vil umulig ha noen effekt for vår eiendom ved en eventuell flom og større vannføringer. Vi er da bekymret for at vår eiendom vil bli utsatt for erosjon og oversvømmelse og at deler av eiendommen kan bli stående under vann. Dette vil også kunne komme i konflikt med brønnvann som vi har på nedre del av eiendommen. Pr. i dag er ikke dette noe problem da vannføringen slipper naturlig i gjennom området. Vi mener at ved kunstig oppbygging av denne terskelen og ved løfting av vannspeilet vil det trykke vannmassene bakover og gi en høyere vannstand opp langs vår eiendom/elvbredd. Dette må det eventuelt finnes en løsning på slik at vår eiendom ikke forringes. Løsningen kan være å forlenge muren oppover langs vår eiendom til et nivå som er akseptabelt. Uansett vil dette flomvernet synes kunstig og ikke passe inn i det naturlige element og vil ødelegge hele

eiendommens egenart slik den er i dag. Vi forventer å bli kontaktet og tatt med på råd hvis kraftverk utbyggingen skulle bli noe av.

Videre stiller vi oss undrende til at det står på søknadens side 5, at utbyggingen kan gjennomføres skånsomt for natur og miljø og kommer i liten grad i konflikt med interesser knyttet til landbruk, kulturvern eller friluftsliv. Dette må være direkte villedende informasjon eller at søknadshaver ikke har satt seg godt nok inn i omgivelsene denne kraftutbyggingen vil favne om.

I det planlagte området for kraftutbygging er det mange fastboende, samt hytter og en campingplass. Området brukes flittig til turgåing, trening, fiske og andre fritidssysler. Det er et vakkert område og lett tilgjengelig. Det er også nylig anlagt en ny rasteplass med bord som benyttes, blant annet ved årets sankt hans feiring nede ved føssaberge/veslefossen. Her bades det også på varme sommerdager. Som en av de nærmeste naboene har vi godt utsyn til dette. Området må beskrives som et flott rekreasjons sted.

Det er også en veldig flott natur rundt som det vil bli gjort store innhugg i og som umulig vil kunne komme tilbake slik den er i dag, uansett avbøtende tiltak som man så fint kaller det.

Det er også mange rødlistearter i området som vil bli berørt av utbyggingen. Vi synes ikke noe om å bagatellisere den ulempen en eventuell utbygging vil ha for disse artene.

Å tørrelegge ca 1.8 km av elven nedenfor inntakskanalen, strekningen Vangsnes-Tveit bru er jo en skandale. Dette området ligger tett opp mot E16 og det vil ikke bli et vakkert syn for de som passerer. Vi minner om at en av Norges mest kjente natur fotografer Carl og Arne Normann er fotografene bak mange kjente postkort i Valdres, derav et yndet motiv, nede ved Tumleøygarden og den flotte fjellformasjonen, Vennis i bakgrunn. Her ser man elven renne flott og fin. Dette blir da bare en tørrlagt kulp eller svært liten vannføring. Her er også et yndet sted for fiske som kommer til å bli totalt ødelagt.

Etter vår mening vil den planlagte kraftutbyggingen i føssaberge gjøre en altfor stor inngripen i naturen og hverdagen til beboere og hytteeiere. En anleggsperiode på rundt to år vil være lang og svært negativ med hensyn til støy og trafikk da den er så tett innpå bebyggelsen.

Vi viser til miljøstatus.no som beskriver Norges miljømål. De nasjonale resultatområdene og måla er det gjort rede for i Prop.1S (2014-2015) fra klima- og miljødepartementet. Et av disse måla er ptk. 3, delta i friluftsliv, «alle skal ha rett til å drive friluftsliv som helsefremmende, trivselsfremmende og miljøvennlig aktivitet i nærmiljø og i naturen ellers. Område av verdi for friluftslivet skal sikres og forvaltes slik at naturgrunlaget blir tatt vare på».

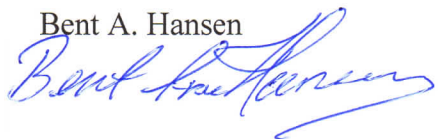
Oppland er landets største reiselivsfylke med Jotunheimen, Rondane og Dovre som selve symbolet på den norske fjell og friluftsliv tradisjonen. I fjellbygdene har kulturlandskapet med elver, fosser og stryk stor betydning for turist og reiselivsnæringen i kommunene. Og da er det kanskje ikke anleggsmaskiner tørrlagte fossefall, uttørkede elveleier og kunstig oppdemmede kraftverksinstallasjoner som turister helst vil se.

Utbyggingen vil være helt i konflikt med det å ta hensyn til naturen og bevare denne. For Vang kommune som vi vil si har mye av sitt varemerke rundt turist næringen vil dette være svært negativt. På Vang kommunes hjemmeside står kommune våpenet, Vang kommune-vilt


og vakkert. Det er slik vi håper det vil fortsette å være og den planlagte kraftutbyggingen vil stå i sterk kontrast til dette og vi håper på det sterkeste at dette aldri blir noe av.

Med hilsen

Bent A. Hansen



Heidi Mariussen Hansen



Vedlegg:

Bilde 1: Terskelen ovenfor vannspeilet, slik den er i dag!

Bilde 2: Vesleføssen nede ved føssaberge


Bilde 3: Rasteplass ved Føssasberge


Bilde 4: Fotograf Normann, motiv fra Tumbleøygarden mot Vennis

Bilde 5: Fotograf Normann, motiv fra Tumbleøygarden mot Vennis

---

Bilde 1.






Bilde 3



Bilde 4:



14716 Forb I Valdes.

M. M. M.

Bilde 5.

