

23.01.2015

NVE – Konesjonsavdelingen
Postboks 5091 Majorstua
0301 OSLO

NYE OTERHOLTFOSS KRAFTVERK - FOLKEMØTE I BØ DEN 15.01.2015.

Jeg deltok på folkemøtet i Bø den 15.01.15 og lyttet med interesse til de orienteringene som ble gitt, om en mulig utbygging av en særlig interessant og opplevelsesfull strekning av Bøelva. Jeg finner det riktig å komme tilbake til saken med en bemerkning til et par særlig betydningsfulle sider ved denne saken.

Jeg må understreke at jeg uttaler meg utelukkende på egne vegne og på bakgrunn av den kjennskap jeg har til området fra jeg var ung gutt til jeg nå snart er 79. Jeg synes det er riktig å nevne at jeg i flere år har hatt hovedansvaret for vedlikehold av Bø turlags stier langs elva og til etablering av både Kulturstien i 2001 og Folkestien i 2002. Samtlige informasjonsplakater på disse strekningene er skrevet av meg.

Det er særlig padling på elva og den generelle bruken av turområdet jeg finner behov for å si noe om.

Padling. Bruken av Bøelva og stiene langs denne har naturlig nok endret seg mye over tid. Over en lengre periode nå har den "nye" aktiviteten elvepadling tatt seg kraftig opp. Elvepadling var noe helt nytt for meg da jeg overtok vedlikeholdet av elvestiene. Det dreier seg både om enkeltpersoner som brukte elva til padling og om grupper som padlet i lag. Jeg fikk inntrykk av at elva i stor grad ble brukt som øvelsesområde både for elever fra Høyskolen i Bø og fra Sagavoll folkehøgskole og kanskje andre. Biltilhengere med plass til flere kanoer på hver tilhenger kunne sees parkert ved Oterholt, ved Haugesag, ved Hellosvelta og ved Folkestadbrua.

Jeg tør ikke si noe bestemt om når i sommersesongen elvepadlingen var på sitt høyeste, jeg noterte ikke noe om dette, men merket meg aktiviteten som en ny, spennende og omfattende bruk av elva til glede både for padlerne selv og alle vi som betraktet det hele fra land. Det er overraskende at observatører fra Midt-Telemark Energi ikke har registrert denne aktiviteten.

Bruken av stiene. Den generelle bruken av stiene langs Bøelva har tatt seg kraftig opp de siste 10-årene og er nå ganske omfattende. Det bør her nevnes at Turområde Bøelva ligger sentralt i bygda. Det kan nås både til fots og med sykkel, med bil og buss, og har gode parkeringsplasser. Folkestadbrua som ligger midt i turområdet har

gang- og sykkelsti fra to kanter. Området er "lettgått" og kan brukes av både gammel og ung.

Jeg kjenner ikke til at det er foretatt noen form for brukertellinger slik det er gjort andre steder, men av brukergrupper kan det nevne flere;

- * *Først og fremst bygdefolk fra Bø og omegn.*
- * *Barnefamilier og fedre/mødre med barnevogn.*
- * *Syklende.*
- * *Høyskolestudenter og skoleklasser på tur. (Undervisning)*
- * *Turister i Bø. Disse kommer først og fremst fra campingplassene, men også fra hytteområder på Lifjell.*

Til orientering vedlegger jeg Bø Turlags introduksjonsplakat for Bøelva turområde.

Et felles motiv for de fleste brukerne av elvestiene er den naturopplevelsen vannføringen i elva med fosser og fossestryk gir. Vannføringen er ikke bare nødvendig for livet i elva, for fiskerne og elvepadlerne men også for den naturopplevelsen en brusende elv kan gi for *alle brukergrupper*.

Det er min klare mening at Bøelva ikke bør bygges ut. Hensynet til ny fornybar energi bør ikke overstyre de store friluftslivs-, naturvern- og kulturverninteressene som knytter seg til elva med omliggende områder. Jeg har i flere år vært leder for en klimagruppe i Midt-Telemark og har stor forståelse for energispørsmålet.

Jeg har ellers merket meg at kartene er beheftet med til dels grove navnefeil.

Med vennlig hilsen



Leif Krosshaug

Oterholtvegen 45, 3802 Bø i Telemark

e-post. leifkrosshaug@hotmail.no

Vedlegg: Plakat Bøelva.

Kopi til Bø Turlag v/Arne Hjeltnes


Bøelva

Turområdet omfattar elvestrekninga frå Oterholtbrua til Gårabru. Her er det merka stiar på begge sider av elva. Turområdet er lett å nå til fots, med sykkel eller buss. For dei som vil bruke bil, er det parkeringsplassar både ved Oterholtbrua, Folkestadbrua og Gårabru.

Saman med Juvsåa og Hellebekk, gir Bøelva liv og variasjon i landskapet. Vi kan oppleve fossar og stryk med små hølar innimellom. Landskapet er skogledd, men tidlegare var det beitemarker og husmannsplassar langs store deler av elva. Kulturminne finn vi i heile området, mange er knytt til vassdraga og verksemdene der.

FRILUFTSLIV LANGS ELVA


Turområdet har gode vilkår for friluftsliv og naturopplevingar for barn, ungdom, familiar og eldre. Området ligg godt til rette for ulike aktivitetar som fotturar, skiturar, sykling, bading, fiske og elvepadling. Ved fossar og hølar er det fine svaberg der ein kan raste.



Stinettet til turlaget følger grusa skogsveggar, gamle bygdeveggar og andre veggar frå tidlegare tider, men det er også rydda nye stiar gjennom skogen. På nordaustsida av

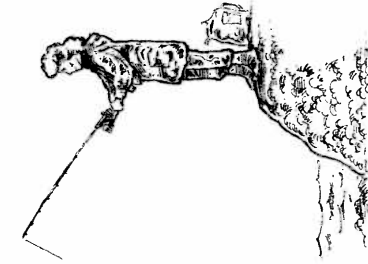


elva følgjer hovudstien grusa vegar og høver godt for sykling om sommaren og skigåing på snøføre.



Det er fleire gamle badeplassar langs Bøelva som framleis kan nyttast av dei som har lyst på ein dukkert i den varmaste sommartida. Dei mest bruka badeplassane er avmerkte på kartet.

Frå Haugesagfossen og nedover blir elva nytta til elvepadling. Fossar og stryk gir spennande utfordringar for dei som ønskjer å prøve seg.



Bøelva har gjennom alle tider vore ei god fiskeelv. Det er auro som er det vanlegaste fiskeslaget på denne strekninga. I dei seinare åra er det sett ut laksesmolt. Nokon stor laksefangst bør ein ikkje rekne med, men sjansen er der. Fiskekort for Bøelva gjeld frå Seljordsvatn til Norsjø og kan kjøpast på campingplassar og i sportsforretningar i Bø.

BØ MUSEUM

Bø museum ligg ved Oterholt. Ein tur langs Bøelva kan kombinert med eit besøk på museet og på Kvennøya med Kvennøyplassen, som i dag er ein del av museumsområdet. Museet driv ei aktiv formidlingsverksemd med utstillingar, kultur-arrangement, foredragskveldar og rusleturar i kulturlandskapet.

KULTURSTI

Natur- og kulturstien frå Oterholt til Hellos er blitt til gjennom eit samarbeid mellom Bø Turlag og museet. Frå stien kan du oppleve eit variert og frodig landskap med skog og vakker elvenatur. Her ligg Oterholtfoss, Haugesagfoss og Berghølfoss med stryk og hølar innimellom. Fine raste- og badeplassar er lett å finne. Tretten informasjonstavler fortel om husmannsplassar, ferdselsårer, skogbruk, fløyting, sager, kverner, stamper og gravfelt frå jernalderen.

FOLKESTI

Folkestien til helselaga i Bø finn vi på strekninga mellom Folkestadbrua og Gårabru. På austsida av elva følgjer stien ein skogsbilveg, på vestsida ein skogsti. Gårabru, Vaskarbergja og Sandavadet er gamle badeplassar. Langs stien finn du tavler med omtale av nokre vanlege dyre-, fugle- og planteartar i området. Siktemålet med stien er å motivere folk i alle aldrar til å mosjonere for helse og trivsel.

FUGLE- OG DYRELIV

Elv og skoglier gir gode og varierte forhold for eit rikt dyre- og fugleliv. Rådyret likar seg i dei bratte liene med frodig vegetasjon. Langs elva trivst beveren. Av fuglar vil ein ofte sjå og høre strandsnipe. Den meir sjeldne vintererla hekkar truleg her kvar år. Fossekalen, som er nasjonalfuglen vår, finn vi i elveløpet året rundt. I lauvskogen finn vi songarar som lauvsongar, hagesongar og munk.

