Temakart og visualiseringer

Ulike temakart

- Skisse, internt kabelnett i vindparken
- Skisse, linjeføring ut av vindparken
- Skisse, linjeføring mot koblingsstasjon Sundklakk
- Kart, turbinplasseringer inkl. støygrense 40 dB
- Støysonekart rød, grønn, gul sone
- Kart, skyggekast
- Synlighetskart

Visualiseringer

- Oversikt visualiseringspunkter
- Fotopunkt 1: Vindparken sett fra Laukvik (1)
- Fotopunkt 2: Vindparken sett fra Sundklakk
- Fotopunkt 3: Vindparken sett fra Vinje
- Fotopunkt 4: Vindparken sett fra Haugen
- Fotopunkt 5: Vindparken sett fra Hellosan
- Fotopunkt 6: Vindparken sett fra Kvalnes
- Fotopunkt 7: Vindparken sett fra Veikryss
- Fotopunkt 8: Vindparken sett fra Hov
- Fotopunkt 9: Vindparken sett fra Laukvik (2)
- Fotopunkt 10: Vindparken sett fra Lyngvær
- Fotopunkt 11: Vindparken sett fra Gimsøy Golfbane
- Fotopunkt 12: Vindparken sett fra Smedviksbukta

Skisse internt kabelnett

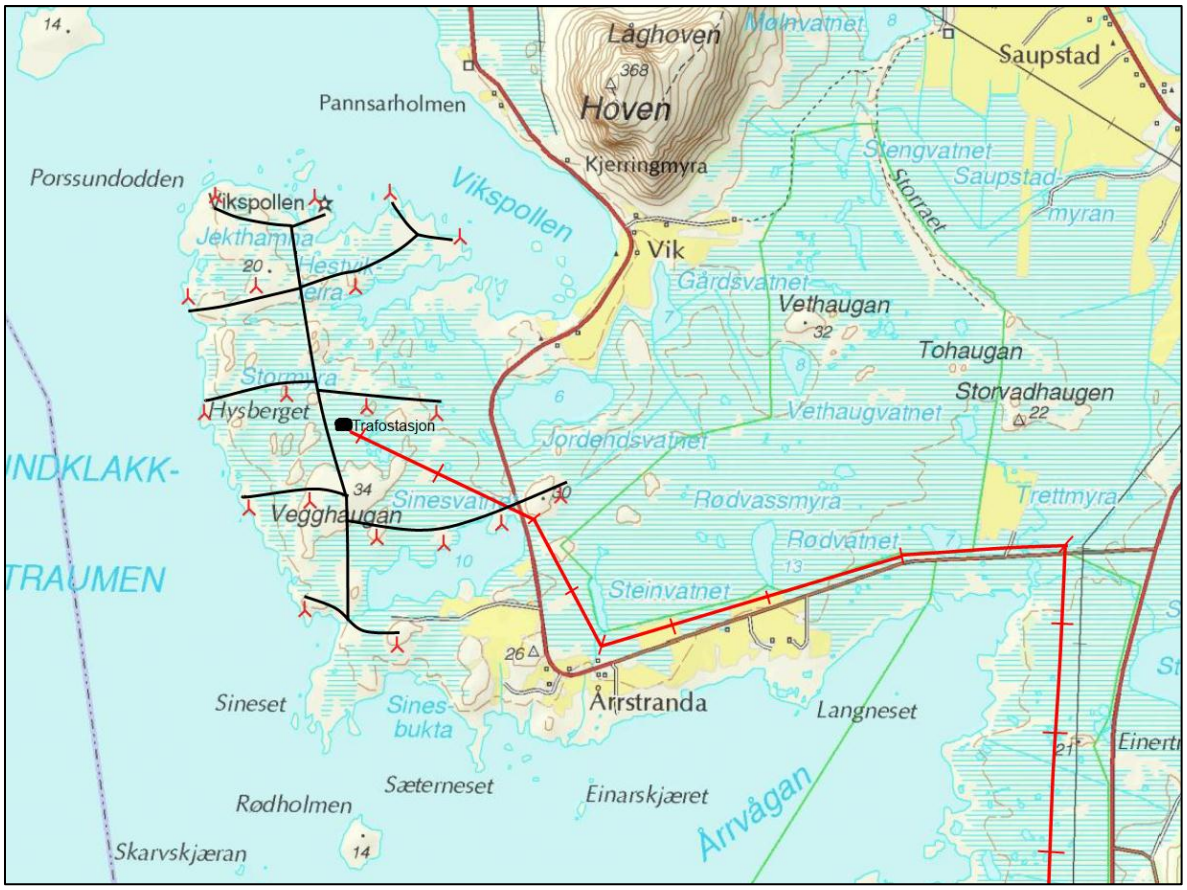

Skisse, linjeføring ut av vindparken i retning Sundklakk

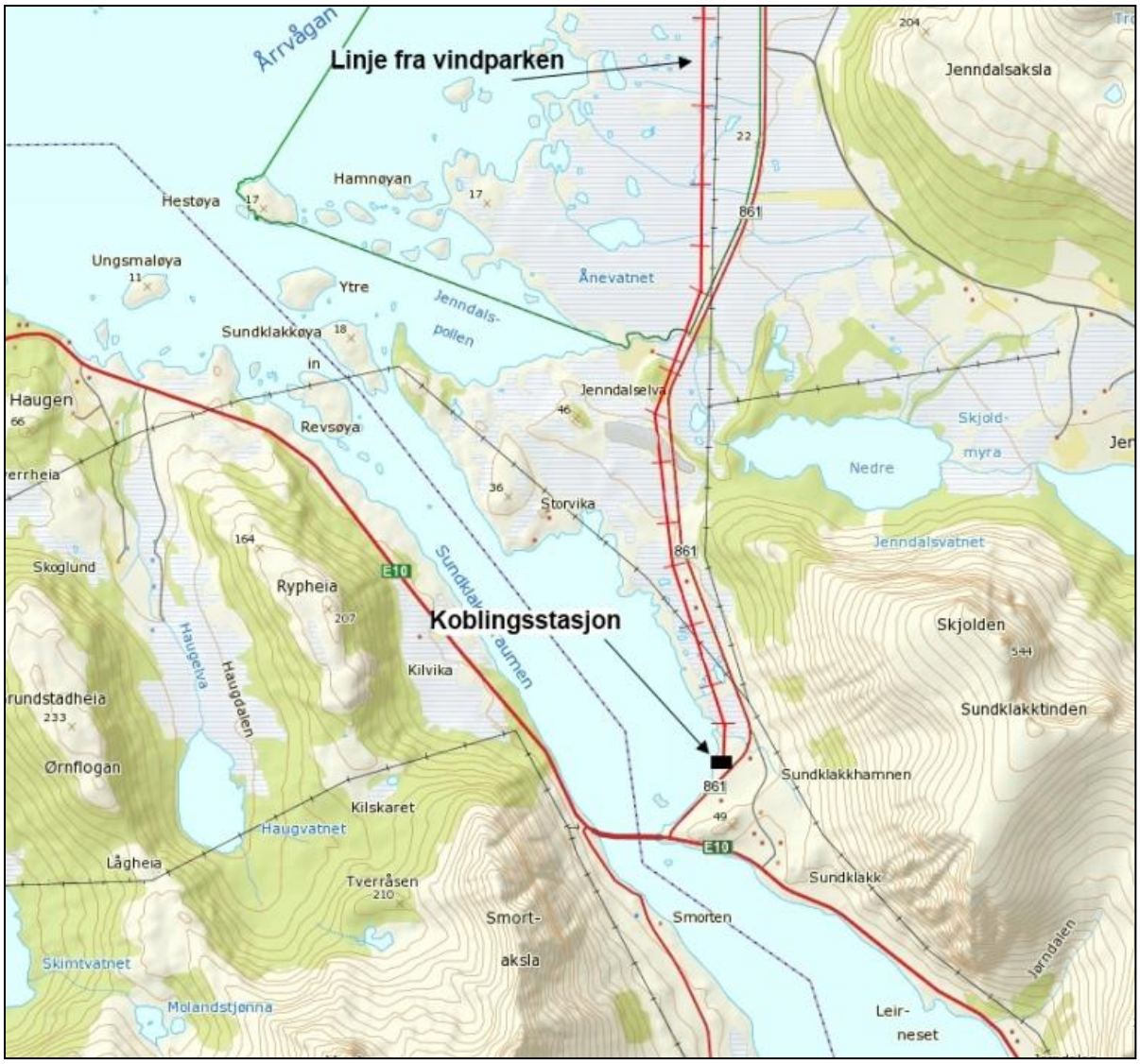

Skisse, linjeføring inn mot koblingsstasjon Sundklakk

Projekt:
Gimsøy

Utskrift/Sida
2011-01-31 14:53 / 1

Användarlicens:
Triventus Consulting AB
Sjönevadsvägen 26
SE-31058 Vessigebro
+46 0346-71 36 60
Site division

Beräknat:
2011-01-31 14:41/2.7.468

DECIBEL - Karta 8,0 m/s

Beräkning: Layout 1.1- 40dB(A) linje

Karta: , Utskriftskala 1:40 000, Kartacentrum UTM WGS 84 Zon: 33 Öst: 461 963 Nord: 7 578 108
Ljudberäkningsmodell: ISO 9613-2 Norge. Vindhastighet: 8,0 m/s

Nytt vindkraftverk Ljudkänsligt område

Höjd över havet från aktivt linjeobjekt

40,0 dB(A)

Projekt:
Gimsøy

Utskrift/Sida
2011-01-31 14:52 / 5

Användarlicens:
Triventus Consulting AB
Sjönevadsvägen 26
SE-31058 Vessigebro
+46 0346-71 36 60
Site division

Beräknat:
2011-01-31 14:39/2.7.468

DECIBEL - Karta 8,0 m/s

Beräkning: Layout 1.1

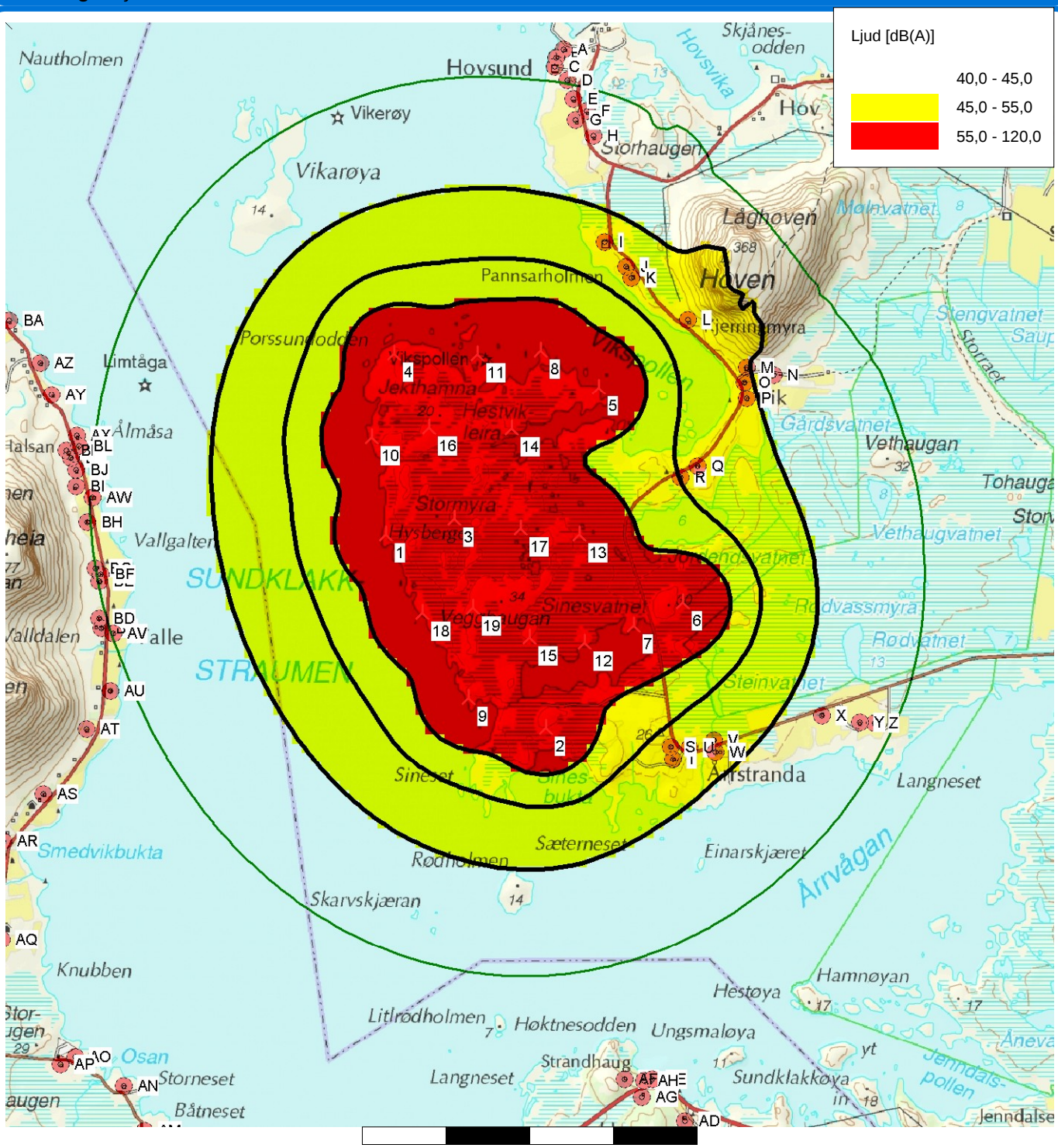

Karta: , Utskriftskala 1:35 000, Kartacentrum UTM WGS 84 Zon: 33 Öst: 461 963 Nord: 7 578 108
Ljudberäkningsmodell: ISO 9613-2 Norge. Vindhastighet: 8,0 m/s

Nytt vindkraftverk | Ljudkänsligt område

Höjd över havet från aktivt linjeobjekt

40,0 dB(A) | 45,0 dB(A) | 50,0 dB(A) | 55,0 dB(A)

Projekt:
Gimsøy

Utskrift/Sida
2011-01-31 14:56 / 1

Användarlicens:
Triventus Consulting AB
Sjönevadsvägen 26
SE-31058 Vessigebro
+46 0346-71 36 60
Site division

Beräknat:
2011-01-31 14:51/2.7.468

SHADOW - Karta

Beräkning: Layout 1.1

Karta: , Utskriftskala 1:20 000, Kartacentrum UTM WGS 84 Zon: 33 Öst: 461 925 Nord: 7 578 373

Nytt vindkraftverk Skuggmottagare

Isolinjer visar skugga i Timmar per år, verkligt fall

10

Informasjon om fotostandpunkter:

Alle bildene er tatt med en Canon 40D med brennvidde på 28mm (tilsvarer ca 45mm i fullformat)

Bilde:	Dato/kl:	Standpunkt	Posisjon / kordinater	Avstand(ca)	Retning	Brennvidde (fu	Bildevinkel
01	14.09.2010 10:31	Laukvik	N: 68 23.349 E: 14 24.208	15 km	S-SV 24	45mm	43,2 grader
02	14.09.2010 13:26	Sundklakk (brua)	N: 68 16.097 E: 14 09.558	5 km	N-NV 33	45mm	43,2 grader
03	14.09.2010 13:02	Vinje	N: 68 19.656 E: 14 10.943	3,5 km	V-SV 22	45mm	43,2 grader
04	14.09.2010 13:48	Haugen	N: 68 17.162 E: 14 05.490	2,2 km	N	45mm	43,2 grader
05	14.09.2010 13:59	Hellosan	N: 68 15.537 E: 14 00.641	5,7 km	N-NØ 30	45mm	43,2 grader
06	14.09.2010 14:19	Kvalnes	N: 68 19.843 E: 13 59.754	3,0 km	Ø-SØ 12	45mm	43,2 grader
07	14.09.2010 13:27	Veikryss	N: 68 18.388 E: 14 10.193	3,0 km	V-NV 30	45mm	43,2 grader
08	14.09.2010 13:14	Hov	N: 68 20.138 E: 14 05.352	1,5 km	Sør	45mm	43,2 grader

Disse bildene er tatt etter samtale med Vågan Kommune.

09	28.09.2010 13:26	Laukvik	N: 68.21.55 E: 14.27.52	16 km	SV	50mm	39,6 grader
10	28.09.2010 14:54	Lyngvær	N: 68.13.48 E: 14.13.38	10 km	NV	50mm	39,6 grader
11	28.09.2010 15:19	Gimsøy(golfbane)	N: 68.20.30 E: 14.08.03	3 km	SV	50mm	39,6 grader

Etter samtale med Vestvågøy Kommune

12	14.09.2010 14:10	Smedvikbukta	N: 68.17.513 E: 14.00.047	3 km	Ø	50mm	43,2 grader

Fotopunkt 1: Vindparken sett fra Laukvik

Fotopunkt 2: Vindparken sett fra Sundklakk

Fotopunkt 3: Vindparken sett fra Vinje

Fotopunkt 4: Vindparken sett fra Haugen

Fotopunkt 5: Vindparken sett fra Hellosan

Fotopunkt 6: Vindparken sett fra Kvalnes

Fotopunkt 7: Vindparken sett fra veikryss

Fotopunkt 8: Vindparken sett fra Hov

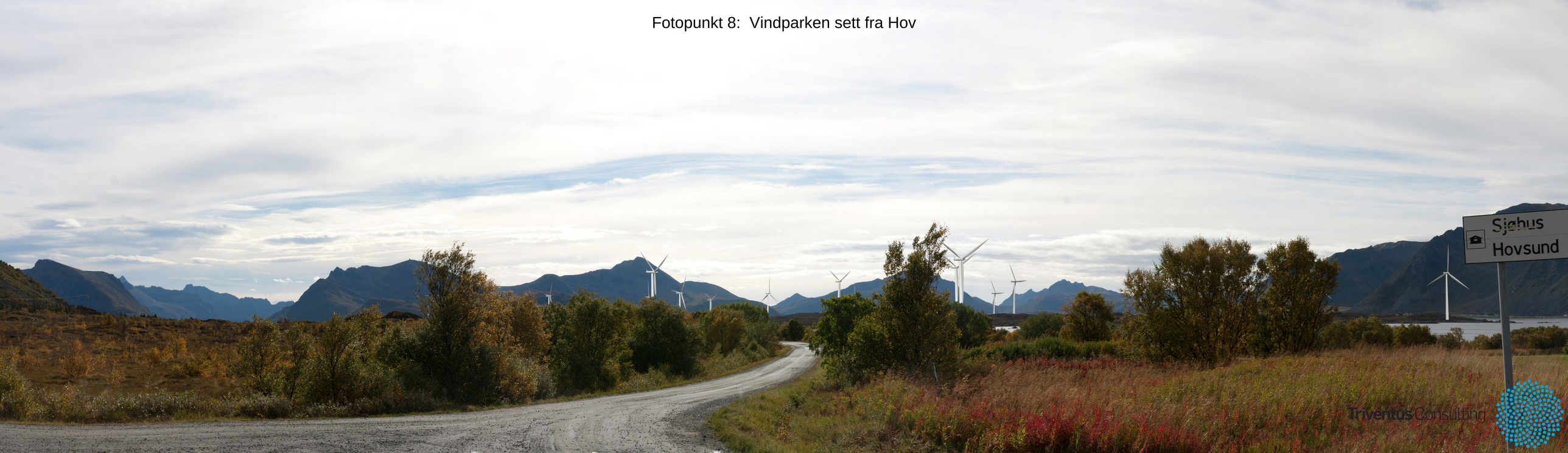

Fotopunkt 9: Vindparken sett fra Laukvik

Fotopunkt 10: Vindparken sett fra Lyngvær

Fotopunkt 11: Vindparken sett fra Gimsøy golfpark

Fotopunkt 12: Vindparken sett fra Smedvikbukta