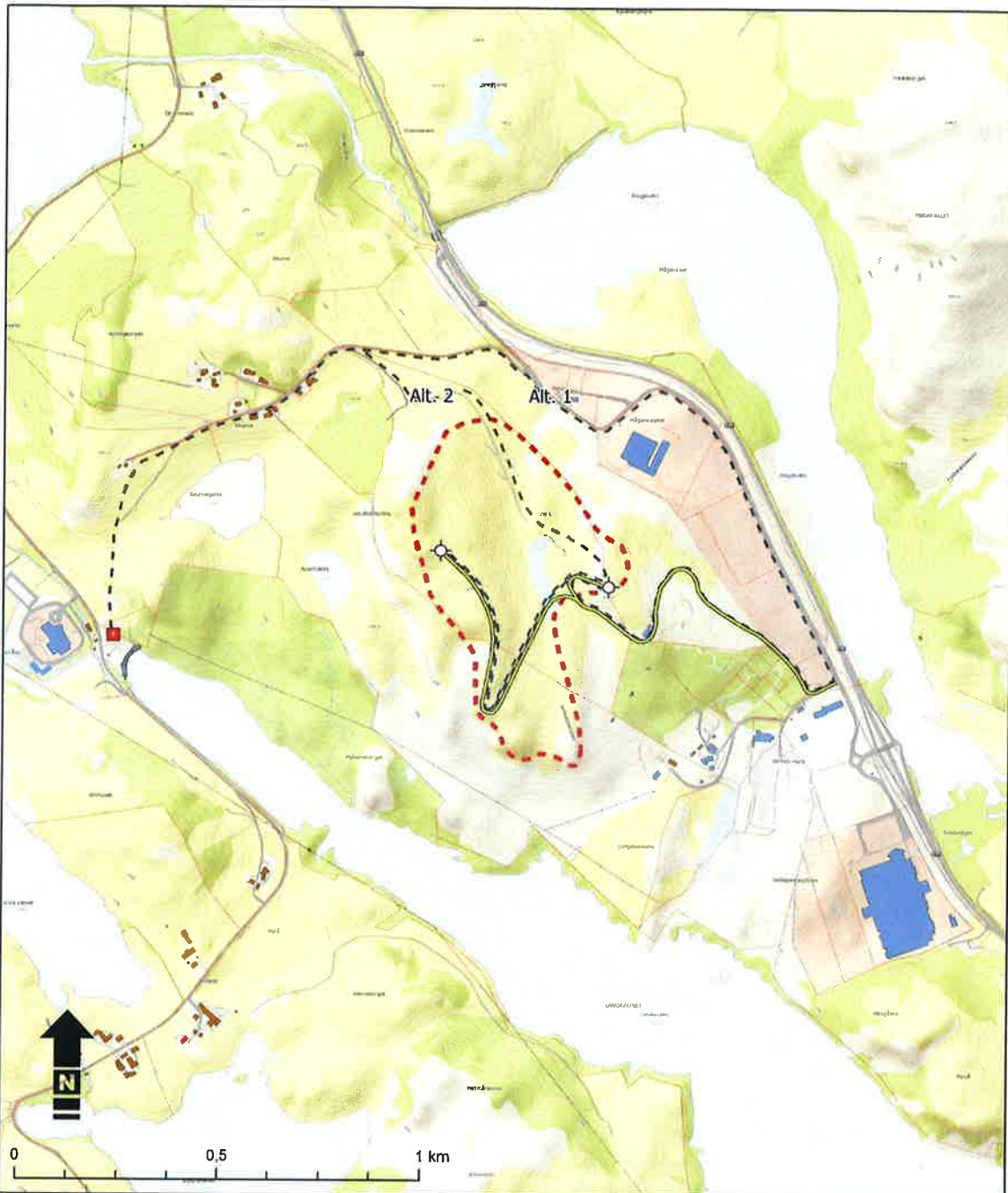






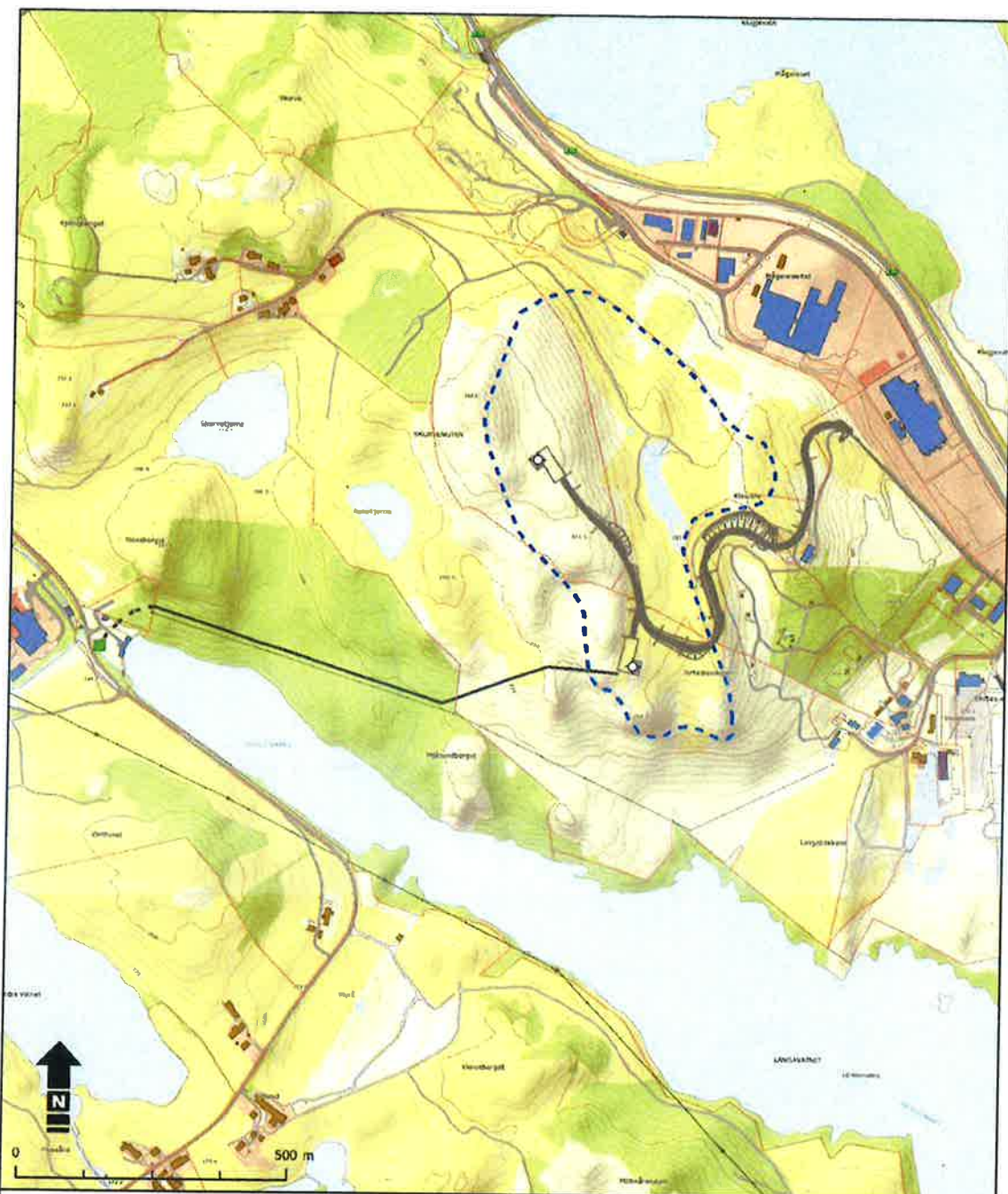


Vedlegg – Kart over planområdet for Skurvenuten vindkraftverk med tilhørende infrastruktur.



Tegnforklaring  Vindturbiner  Nettstasjon N0067  Adkomst-/internveg  Jordkabel  Planområdet	Skurvenuten vindkraftverk		Kunde: ASKO Rogaland  Multiconsult AS Boks 265 Skøyen 0213 Oslo
	Utbyggingsplaner		
	Målestokk: 1:12 000	Ved format: A4	
	Oppdrag: 123 669	Dato: 10.01.2013	
	Tegnet: KMO	Revisjon:	
Kartgrunnlag: N50	Filnavn: Utbyggingsplaner.mxd		

Vedlegg 1 - Kart nettilknytning Skurvenuten vindkraftverk



Tegnforklaring Planområdet Vindturbiner Adkomst-/interveger og oppstillingsplasser 22 kV luftledning 22 kV kabel Tilkoblingspunkt	Skurvenuten vindkraftverk, Gjesdal. Nettilknytning Utbyggingsplan mars 2017 Oppdrag: 416 872 Målestokk: 1:9 000 Tegnet: LSU Dato: 13.03.2017 Kartgrunnlag: Topografisk Norgeskart		 - vi forsyner Norge med mat Utarbeidet av: Multiconsult Multiconsult AS Postboks 265 Skøyen 0213 Oslo