






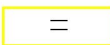

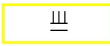





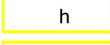












Målestokk 1:5000 ved A4 liggende utskrift

Tegnforklaring arealstatistikk












Eiendomsgrenser

Beskrivelse	Fargekode
Grense	
Uregistrert jordsameie	
Uavklart eierforhold	
Tvisteteig	

AR5 - 13 klasser

Beskrivelse	Fargekode	Symbol
Fulldyrka jord		
Overflatedyrka jord		
Innmarksbeite		
Skog, særs høg bonitet		
Skog, høg bonitet		
Skog, middels bonitet		
Skog, lav bonitet		
Uproduktiv skog		
Myr		
Jorddekt fastmark		
Skrinn fastmark		
Bebyggd, samf, vann, bre		
Ikke klassifisert		


AR5 - 7 klasser

Beskrivelse	Fargekode	Symbol
Fulldyrka jord		
Overflatedyrka jord		
Innmarksbeite		
Produktiv skog		
Bebyggd, samf, vann, bre		
Annet markslag		
Ikke klassifisert		

Erosjonsrisiko

Beskrivelse	Fargekode
Liten erosjonsrisiko	
Middels erosjonsrisiko	
Stor erosjonsrisiko	
Svært stor erosjonsrisiko	
Ikke kartlagt	



Jordressurser

Beskrivelse	Fargekode
Ingen begrensninger	
Små begrensninger	
Moderate begrensninger	
Store begrensninger	
Ikke kartlagt	

Endring markslag (AR5)

Beskrivelse	Fargekode
Til jordbruksareal	
Fra jordbruksareal	
Endringer innen jordbruksareal	
Andre endringer	
Ingen endringer	

Helling jordbruksareal

Beskrivelse	Fargekode
Større enn 1:3	
Mellom 1:5 og 1:3	
Mindre helling, samt andre areal	

Grenser for arealressurser

På kart	
På flybilde	

Arealstatistikk for landbrukseiendom 1026-3/17/0

Markslog (AR5) 13 klasser

Landbruksregisteret (Statens landbruksforvaltning):

Landbrukseiendom: JA

Hovednummer: 1026-3/17/0

5 tilknyttede grunneiendommer: 3/6, 3/86, 1/45, 3/17, 3/1

Matrikkelen (Kartverket)

Registrert: 5 av 5 grunneiendommer

Jordregister (dekar):

Matrikkelnummer	Antall teiger	Fulldyrka jord	Overflate- dyrka jord	Innmarks- beite	Skog sær- høy bonitet	Skog høy bonitet	Skog middels bonitet	Skog lav bonitet	Uproduk- tiv skog	Myr	Jorddekt fastmark	Skrinn fastmark	Bebygde, samf., vann, bre	Ikke klassifisert	Sum grunneiendom
1026-3/17/0 Landbrukseiendom															
1/45	1	0.0	0.0	0.0	0.0	0.0	0.0	0.0	231.1	35.9	0.0	530.4	25.5	0.0	822.8
3/1	9	32.6	0.0	95.2	0.0	92.5	61.7	69.6	311.9	80.9	47.1	570.1	22.9	0.0	1384.6
3/6	1	4.4	0.0	0.0	0.0	0.0	0.0	0.0	0.0	0.0	0.2	0.0	0.0	0.0	4.7
3/17	6	3.0	0.0	5.6	0.0	6.4	57.1	40.3	342.3	19.1	7.2	977.0	55.5	0.0	1513.4
3/86	1	0.0	0.0	0.0	0.0	0.0	0.0	0.0	0.6	0.0	0.0	0.0	1.6	0.0	2.2
Sum dekar	18	40.0	0.0	100.8	0.0	98.9	118.8	109.9	885.9	135.9	54.5	2077.5	105.5	0.0	3727.7

Tabellen "Jordregister" viser arealtall for teiger som har klart definert eier (M eller F).

Andre arealer tilknyttet eiendommen (dekar):

Eierforhold	Antall teiger	Fulldyrka jord	Overflate- dyrka jord	Innmarks- beite	Skog sær- høy bonitet	Skog høy bonitet	Skog middels bonitet	Skog lav bonitet	Uproduk- tiv skog	Myr	Jorddekt fastmark	Skrinn fastmark	Bebygde, samf., vann, bre	Ikke klassifisert	Sum grunneiendom
1026-3/17/0 Landbrukseiendom															
Uavklart eierforhold	2	0.0	0.0	0.0	0.0	11.5	32.6	15.5	10.4	0.0	0.0	0.0	0.1	0.0	70.1

Sum dekar	2	0.0	0.0	0.0	0.0	11.5	32.6	15.5	10.4	0.0	0.0	0.0	0.1	0.0	70.1
------------------	----------	------------	------------	------------	------------	-------------	-------------	-------------	-------------	------------	------------	------------	------------	------------	-------------

Tabellen "Andre arealer tilknyttet eiendommen" viser arealtall for teiger som kan kobles til flere enn én eiendom. Det kan være teiger registrert som uregistrert jordsameie (S og Sx), tvisteteig (T) eller teig med flere matrikkelenheter (gnr/bnr) med ulike eiersammensetninger (Fx).

For mer informasjon om eierforholdene, se arealstatistikk på teignivå.

Uavklart eierforhold: Teiger som i matrikkelen har flere matrikkelenheter og ulike eiere (Fx).

Uregistrert jordsameie: Teiger som i matrikkelen er kodet som uregistrert jordsameie (S og Sx).

Tvisteteig: Teiger som i matrikkelen er kodet som tvist/omtvistet (T).