










Bakgrunskarta från
www.norgeskart.no.
Copyright Kartverket 2016

Beskrivning

-  Turbine
-  Site Boundary
-  Site Tracks
-  Cable layout
-  Tractor tracks
-  Walking track
-  Working area
-  Crane hardstanding
-  Storage area

01	EME	FIRST ISSUE	2017-05-12
02	EME	WALKING TRACK ADDED	2017-05-18
03	EME	REROUTE OF SITE ENTRANCE ROAD	2017-05-31
04	EME	REROUTE OF ROADS TO T1,T6&T7	2017-06-15
05	EME	ADDED WORKING AREA ETC	2017-09-13
06	EME	ADDED SUBSTATION AREA	2017-09-20
REV	RITAD	ÄNDRINGEN AVSER	DATUM
			GODKÄND
			SYFTE

DRAFT

PROJEKTNAMN
VARDAFJELLET



UTGIVNING NR	02942	REVISOR	Emil Englund	UTVÄRDERARE	Kalle Frölander
DATUM	2017-09-20	ANSÖKAN	Gudmund Sydness		

Infrastructure layout

SKALA	1:8000 @ A3	RISSBENÄMNING	02942S1001	REV	06
-------	-------------	---------------	------------	-----	----

