

Den Norske Turistforening
Youngstorget 1
0181 Oslo

Att.: Oddvin Lund

19.09.18

VEDR. "NASJONAL RAMME FOR VINDKRAFT" – UTTALELSE TIL DNT I FORBINDELSE MED DNT SITT INNSPILL I PROSESSEN

Vi viser til henvendelsen fra DNT med anmodning om å komme med en uttalelse.

Vi har virksomhet i to fylker i denne sammenheng, Sør-Trøndelag og Møre og Romsdal, med 850 km merkede ruter og 28 hytteanlegg med nesten 700 senger. KNT er tredje største forening i landet når det gjelder hytter og senger.

Hytteanleggene fordeler seg slik:

- I Sør- Trøndelag: 3 anlegg
- I Møre og Romsdal: 25 anlegg

Av disse ligger 12 anlegg og 190 km vardede ruter på Fjorderuta i analyseareal 23 og en del ruter på Freiøya i Kristiansund kommune, i Tingvoll, Averøy, Eide og Gjemnes kommuner i analyseområde 21 som er svært benyttede dagsturområder fra bygdene og fra Molde og Kristiansund.

Resten av anleggene og rutene ligger utenom de utpekte analysearealene, men hyttene i vestre Trollheimen nært opp til analyseområde 22.

Som vedlagte kart over Fjorderuta viser, finnes det nok knapt noe sted i landet med en slik tetthet med turisthytter som i dette området.

Enhver vindkraftutbygging her vil påvirke og forstyrre tur- og naturopplevelsene i så stor grad at vi ser det som utenkelig at det skulle kunne skje.

Tre tidligere, planlagte vindkraftanlegg er blitt trukket tilbake i det samme området etter betydelige protester fra innbyggerne, grunneierne og oss..

Disse var anleggene på Rognskogfjellet, på Ertvågfjellet og på Skarsøya.


Skarsøya har imidlertid våknet til liv igjen og vi vil videre i en eventuell konsesjonsprosess protestere mot planene om nedbygging (konvertering til industriområde) av en nydelig øy der anlegget vil fremstå som en visuell forurensning fra store deler av Trondhjemsleia, fra mange bygder og fra rutene på Fjorderuta.

Som det går frem av ovenstående, er analyseareal 23 svært lite egnet til vindkraftutbygging av hensyn til både innbyggernes og andre brukeres livskvalitet.

Vi må vel få frem det absurde i iveren etter vindkraftetableringer generelt, en ulykke for nasjonen.

Med vennlig hilsen

KRISTIANSUND OG NORDMØRE TURISTFORENING



Eirik Gudmundsen

Styreleder

90889703

Vedlegg: Kart over Fjordruta med analyseareal 23 inntegnet
 Kart fra NVE med analyseareal 21, 22 og 23 inntegnet



Selvbetjent hytte/selfserviced cabin

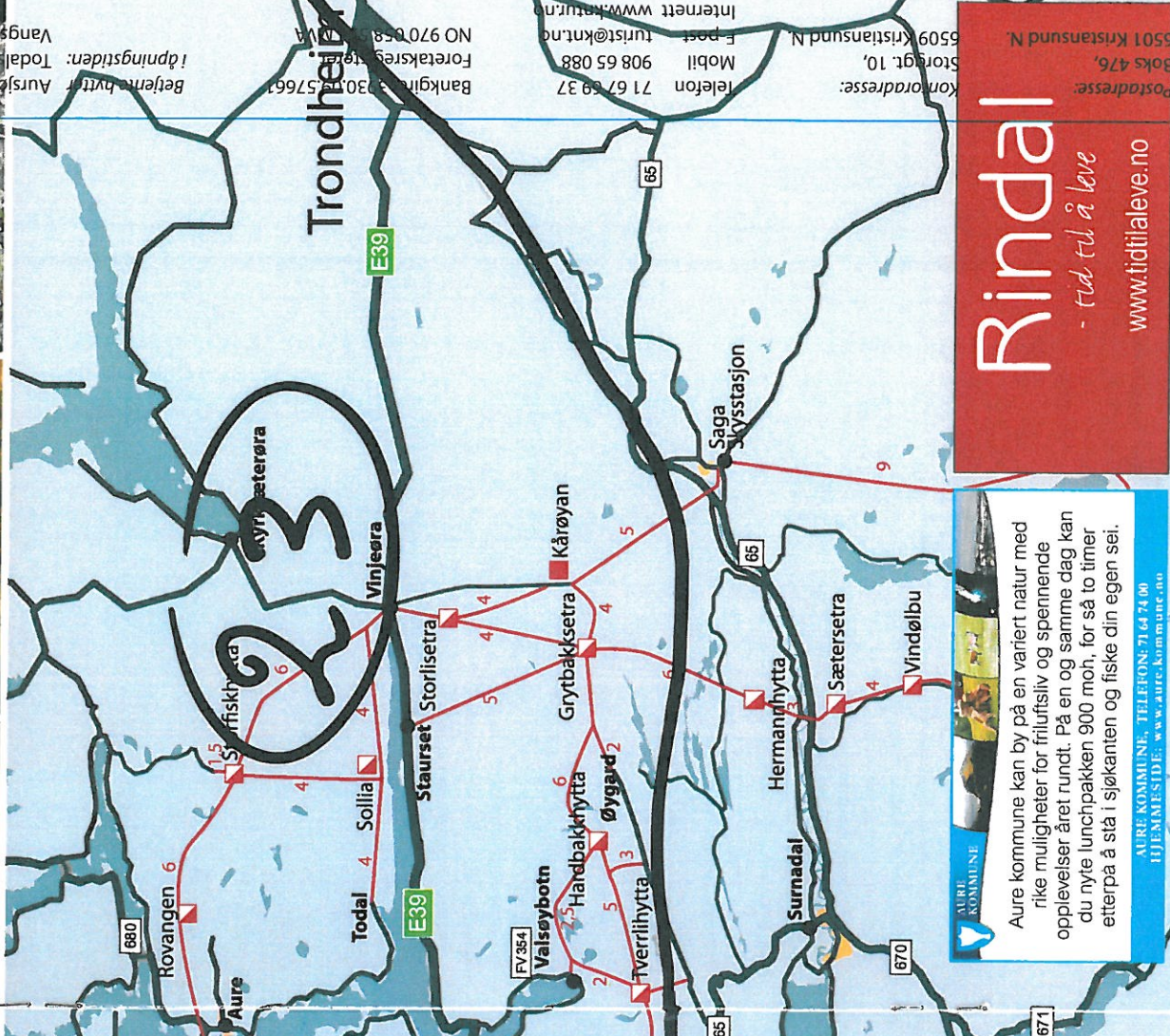
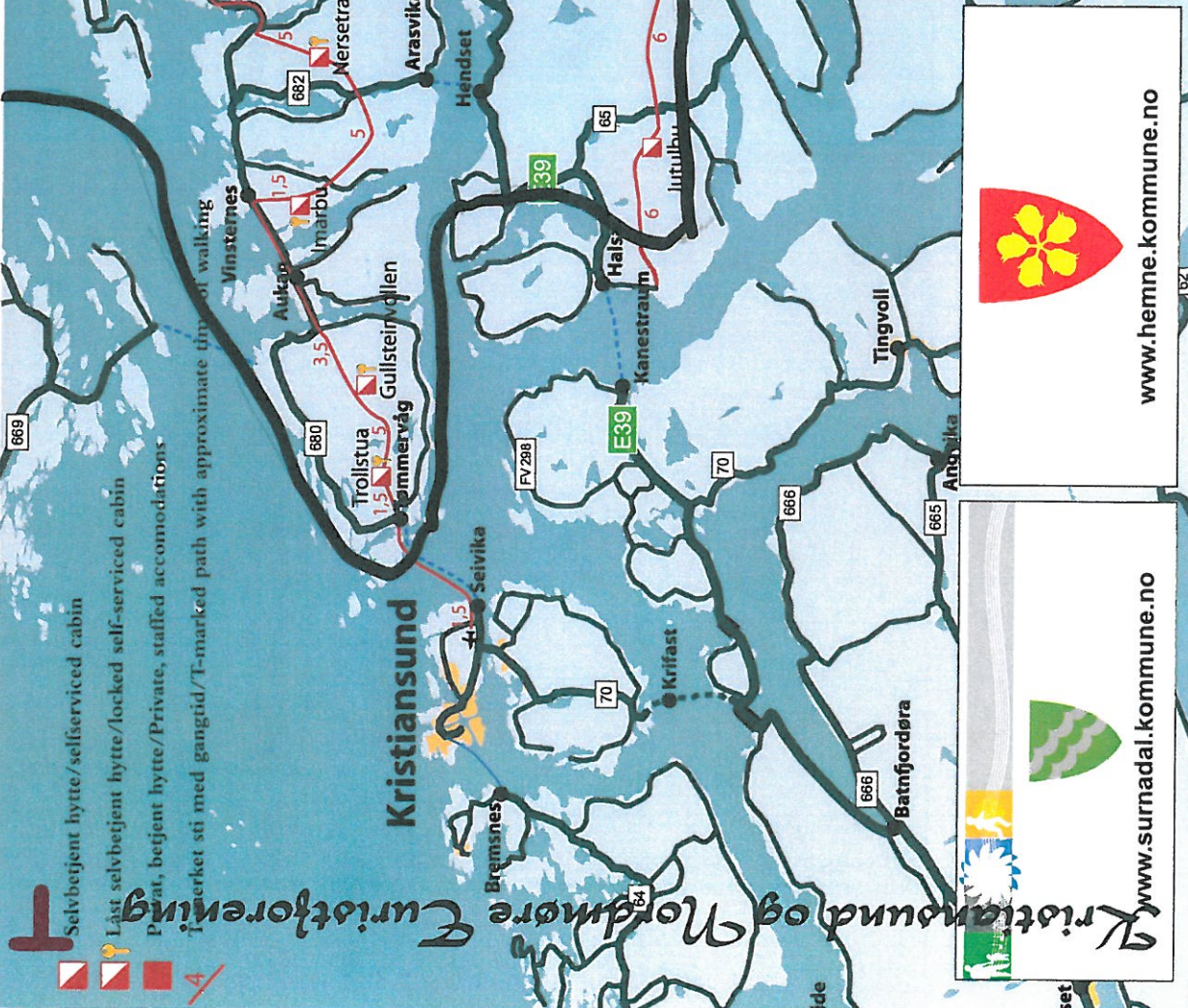
Låst selvbetjent hytte/locked self-serviced cabin

Privat, betjent hytte/Private, staffed accommodations

T-markert sti med gangtùd/T-marked path with approximate time of walking



4



Bejente hytte: 71 66 12 474
 Aursjøhytte: 71 66 08 36
 Totalhytte: 71 66 08 36
 Vangshyttene: 71 69 57 11

Banknr: 3301 15 57661
 Foretakreg: 1811 18 18
 NO 970 058 18 18
 Internett: www.kristiansund.no

Telefon: 71 67 69 37
 Mobil: 908 65 088
 E-post: turists@knt.no

Konordresse: 5509 Kristiansund N, Storgt. 10,
 Boks 476,
 5501 Kristiansund N

Postadresse: 5501 Kristiansund N,
 Boks 476,
 5501 Kristiansund N

Postadresse: 5501 Kristiansund N,
 Boks 476,
 5501 Kristiansund N

Postadresse: 5501 Kristiansund N,
 Boks 476,
 5501 Kristiansund N

Postadresse: 5501 Kristiansund N,
 Boks 476,
 5501 Kristiansund N

Postadresse: 5501 Kristiansund N,
 Boks 476,
 5501 Kristiansund N

Postadresse: 5501 Kristiansund N,
 Boks 476,
 5501 Kristiansund N

Rindal
 - tid til å leve
 www.tidtilaleve.no

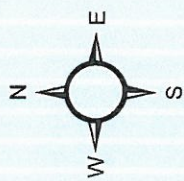
Aure kommune
 Aure kommune kan by på en variert natur med rike muligheter for friluftsliv og spennende opplevelser året rundt. På en og samme dag kan du nyte lunchpakken 900 moh, for så to timer etterpå å stå i sjøkanten og fiske din egen sei.

AURE KOMMUNE, TELEFON: 71 64 74 00
 HJEMME-SIDE: www.aure.kommune.no

www.hemne.kommune.no

www.surnadal.kommune.no

Analysearealer i Møre og Romsdal



 **Analysearealer**



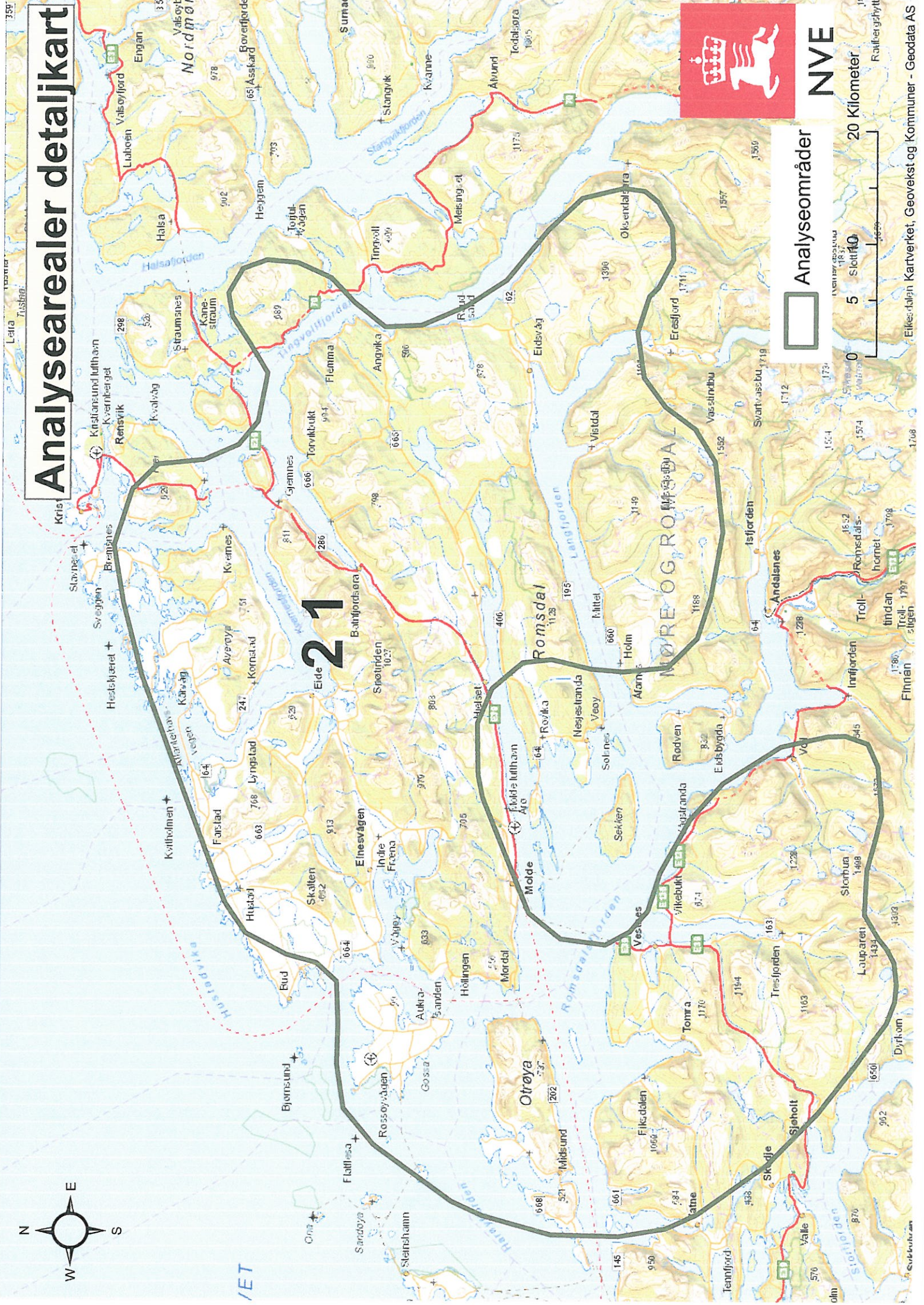
NVE

25 12,5 0 25 Kilometer

Analysearealer detaljkart



Analysearealer detaljkart



21



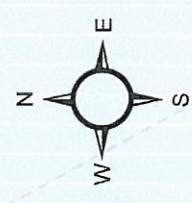
NVE

Analyseområder

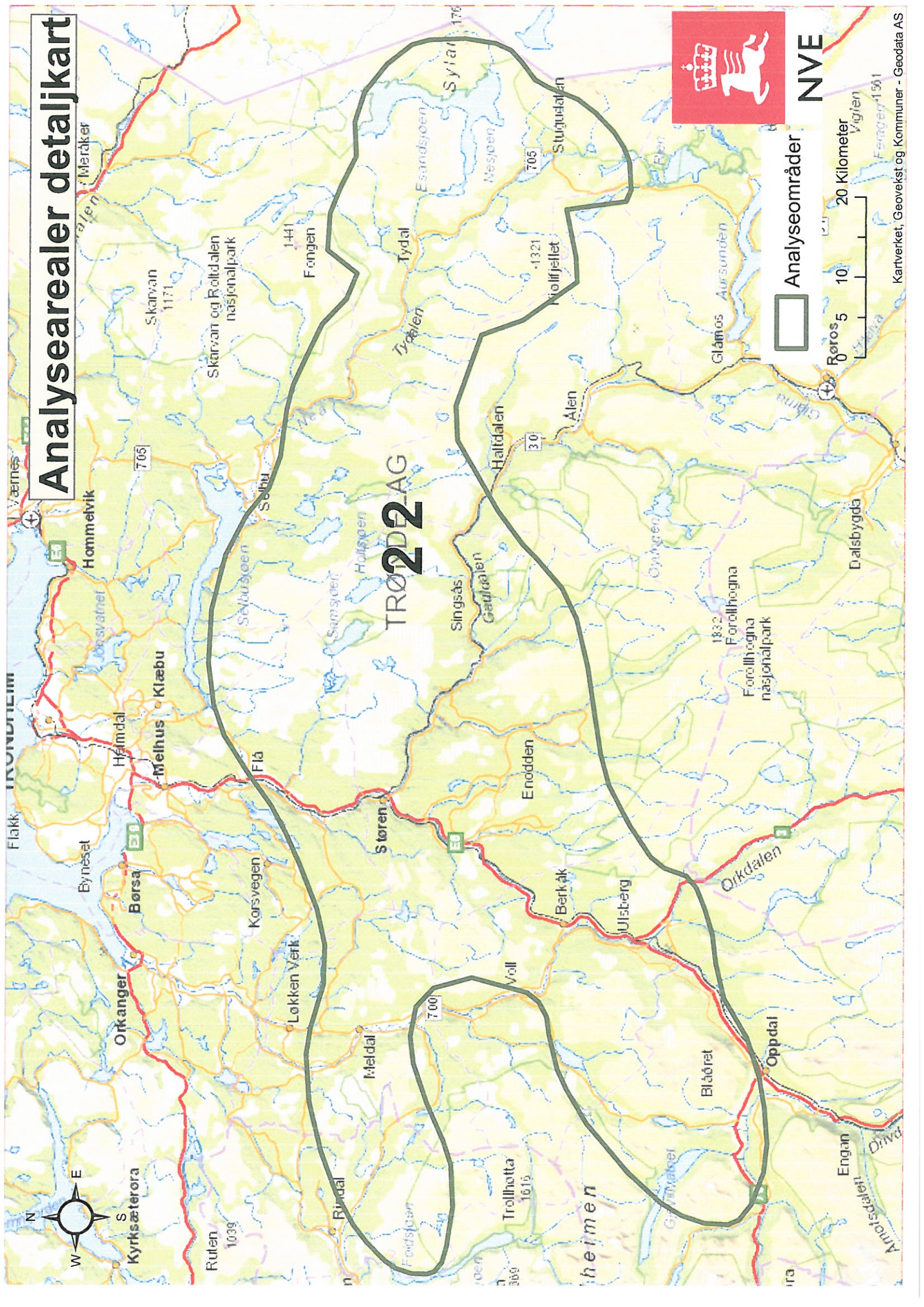
20 Kilometer

0 5 10

Elkes-talen Kartverket, Geovekst og Kommuner - Geodata AS



Analysearealer detaljkart



TRØNDELAG

□ Analyseområder

NVE

