

Norges Vassdrags- og Energidirektorat (nve)

Postboks 5091 Majorstua
0301 OSLO

Vår ref.: 18/1-68/ SAT
L.nr.: 18/6069
Dykker ref.:
Arkiv: K1 - 060
Dato 19.10.2018

Uttale - Nasjonal ramme for vindkraft

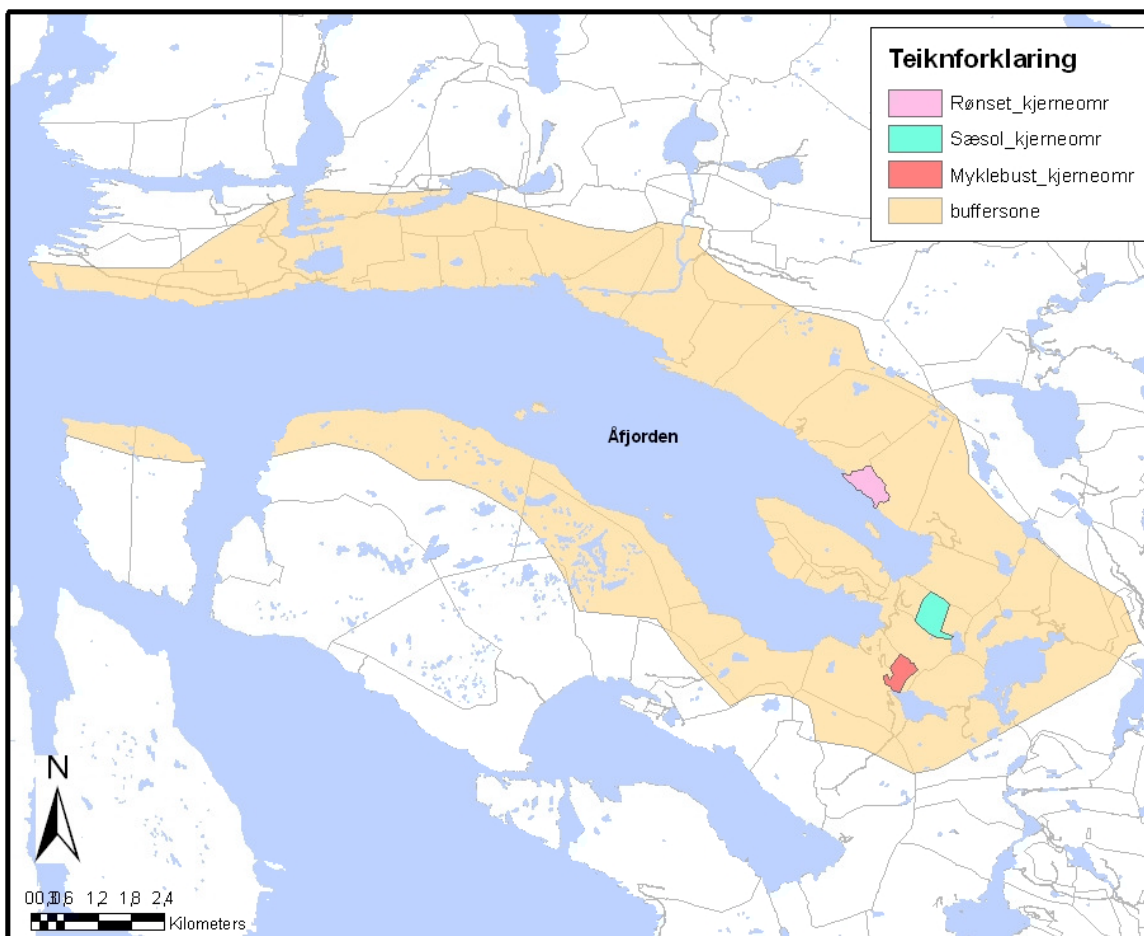
Syner til brev datert 8.6.2018 der de inviterer til innspel om viktige regionale interesser i høve til pågåande arbeid med ei nasjonal ramme for vindkraft.

I Hyllestad kommune har ein fleire relevante områder å ta omsyn til når ein ser på planlegging av vindkraft.

UNESCO

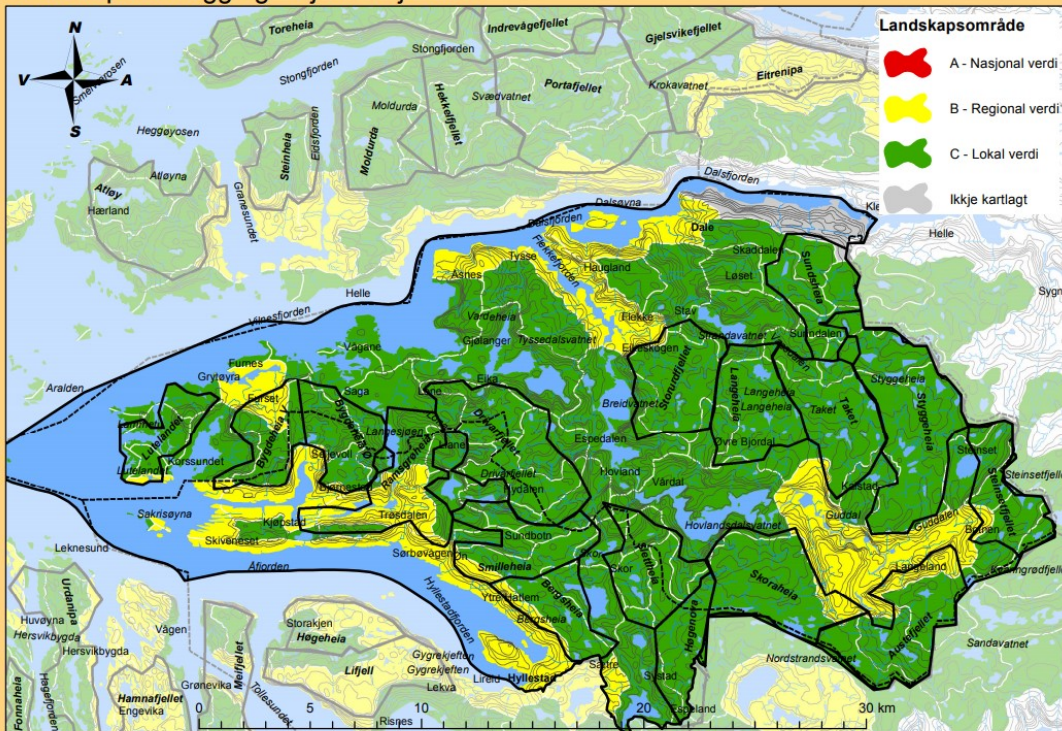
Landets største kulturminne i kvadratmeter med steinbrota i Hyllestad som er på 10 kvadratkilometer. Kvernsteinsbrota i Hyllestad står på UNESCO si tentative liste for verdsarv i ein felles søknad med seks andre «Viking Age Monuments and Sites» i Norden (m.a. Borrehaugane og vikingtidsgravene i Vestfold). Sjå lenke: <http://whc.unesco.org/en/tentativelists/5577/>

Bilete under syner kart med kjerneområder for kvernstein og buffersone, som kommunen nyttar i si forvaltning etter plan og bygningslova:

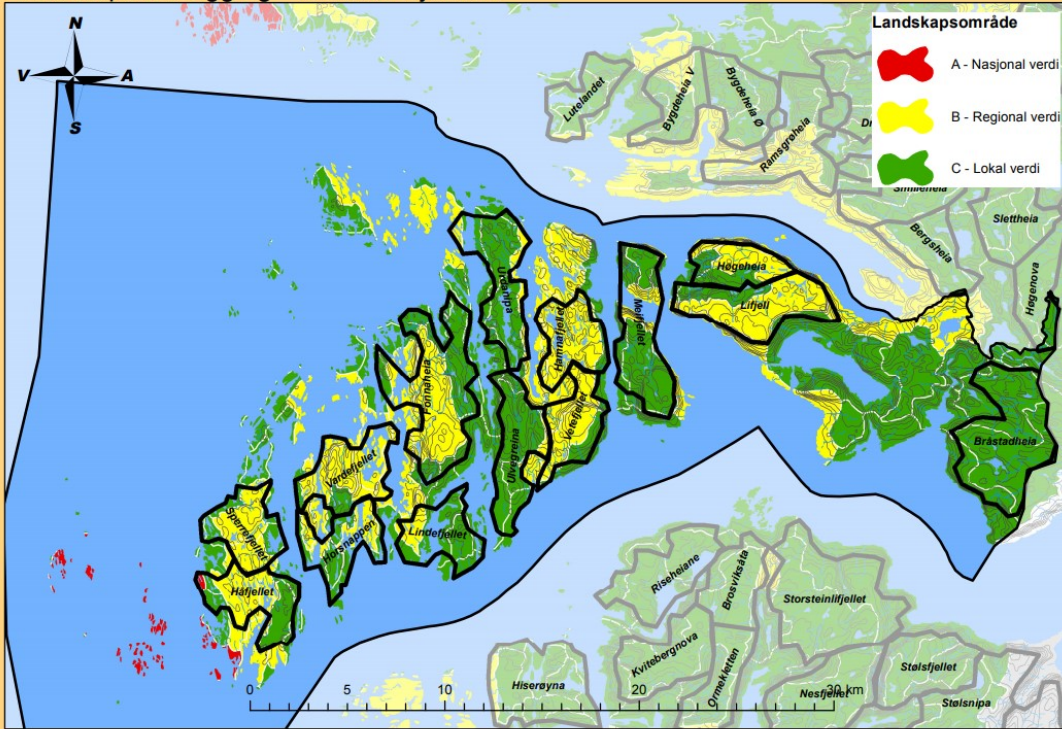


Syner elles til områder i kommunen som er omtalt til å ha regional verdi i regional plan for vindkraft i Sogn & Fjordane frå 2011. Store deler av desse områda er i dag løfta opp til nasjonal verdi.

Landskapskartlegging - Fjaler-Åfjorden



Landskapskartlegging - Solund-Lifjorden



Oppsummert:

Utifrå nemnte over vert det vanskeleg å finne eigna områder for vindkraft i Hyllestad kommune når ein tek omsyn desse. Sjølv om vindkraft er ei fornybar energikjelde og vil kunne gje positive ringverknader i form av arbeidsplassar og eventuelt andre inntekter for kommunen kan ein ikkje sjå at det vil være nokre eigna områder i vår kommune.

Med helsing

Stig Aron Tverberg
Plan- og utviklingssjef

Telefon: 57789548

Dokumentet er godkjent elektronisk, og har difor ikkje signatur.

Kopi til:

Morten Askvik
Elin Garnes Solås

Ordfører
Sentraladministrasjonen