

Norges vassdrags- og energidirektorat
Postboks 5091, Majorstua
0301 OSLO

Vår ref.:
201801913-8
(Bes oppgitt ved henvendelse)

Deres ref.:
201801666-9

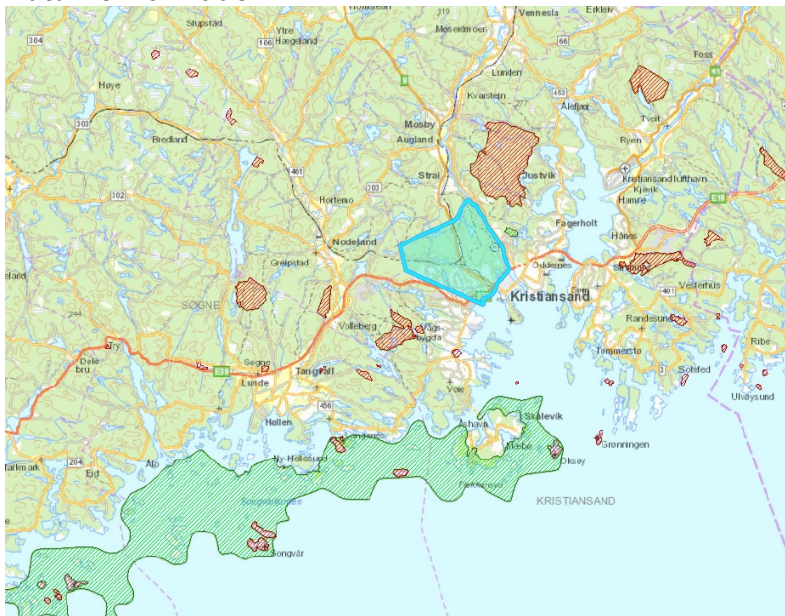
Dato:
Kristiansand, 03.01.2019

Nasjonal ramme for vindkraft på land – Innspill om viktige regionale interesser – faglig informasjon

Viser til deres anmodning om innspill på faglig informasjon til nasjonal ramme for vindkraft med høringsfrist 20.10.2018.

Siden dette er på et overordnet nivå og siden det vil bli egne høringsrunder senere vil vi på dette nivået bare melde inn forholdet til viktige naturvernområder vernet etter naturmangfoldloven, friluftsområder og markagrensen (markert som hensynsone friluftsliv) i kommuneplanen, samt orientering om dyrelivsfredningen som gjelder for store deler av utmarka i Kristiansand (kgl. Res.).

Naturvernområder:



Kartet viser oversikt over områder som er vernet etter naturmangfoldloven. Disse områdene må tillegges vekt når områder for vindkraft skal vurderes.

Postadresse
Kristiansand kommune

Parkvesenet
Postboks 417 Lund
4604 KRISTIANSAND S

Besøksadresse
Rådhusgata 18
Kristiansand
Vår saksbehandler
Trond Johanson
Telefon
+47 38 24 31 87

E-postadresse

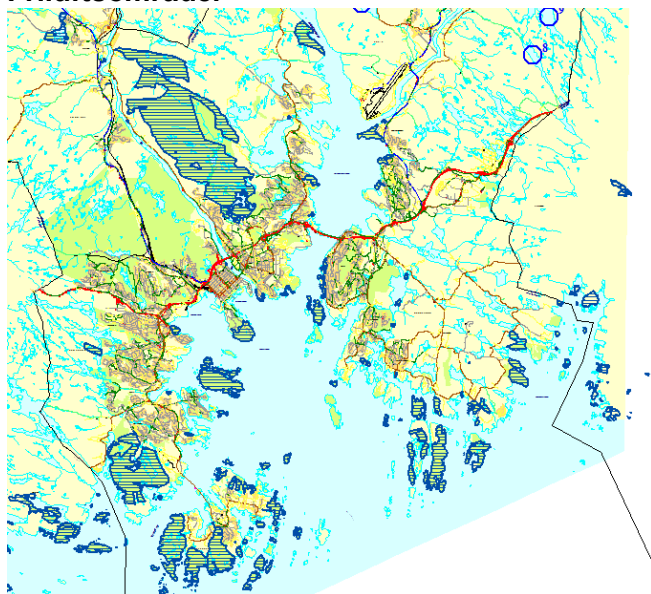
Webadresse
<http://www.kristiansand.kommune.no>
Foretaksregisteret
NO963296746

Kommuneplan og hensynsone friluftsliv – markaområder:



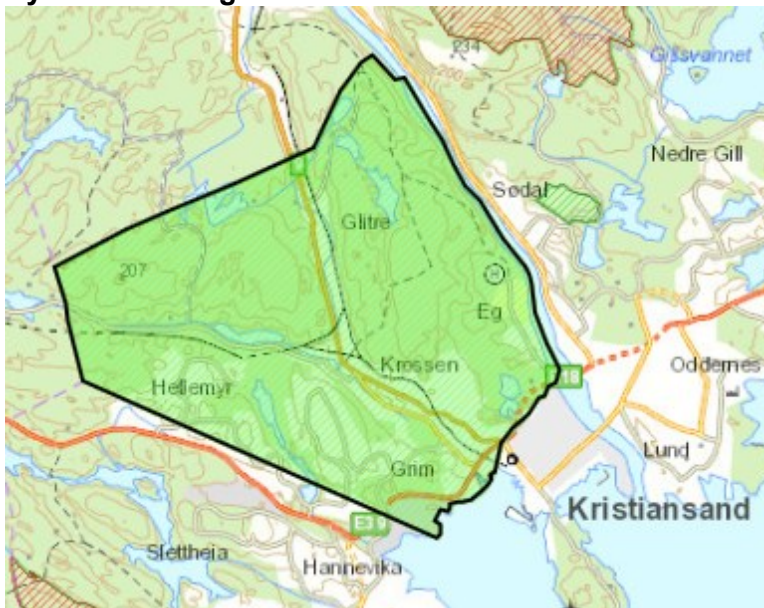
Kartet viser oversikt over områder som er gitt hensynsone friluftsliv i kommuneplanen. Områdene har status som markaområder. Disse områdene må tillegges vekt når områder for vindkraft skal vurderes.

Friluftsområder



Kartet viser oversikt over kommunale friluftsområder, skjærgårdsparkområder og statlig sikrede friluftsområder. Disse områdene må tillegges vekt når områder for vindkraft skal vurderes.

Dyrelivsfredning:



Kartet viser oversikt over areal hvor det foreligger egen dyrelivsfredning etter naturmangfoldloven. Dette områdene må tillegges vekt når områder for vindkraft skal vurderes.

Kartlegging og verdsetting av friluftsområder i Kristiansand.

Arbeidet med kartlegging og verdsetting av friluftsområder er igangsatt men ikke ferdigstilt i Kristiansand. Arbeidet blir trolig slutført i 2019 og informasjon fra dette arbeidet vil kunne være nyttig i vurdering av arealer som er egnet for vindkraft.

Vedlagt følger kart som vist over, i en bedre oppløsning.

Ta gjerne kontakt om behov for supplerende opplysninger knyttet til oversendte informasjon.

Med hilsen

Trond Johanson
Naturforvalter

Dokumentet er godkjent elektronisk og gyldig uten underskrift

Vedlegg Temakart:
Naturvernområder
Markaområder
Friluftsliv
Dyrelivsfredning