

Riksantikvaren

	Ny Vestas V136		Inngrepsgrense		Arkeologisk lokalitet
	Enercon beholdes		Arealbruksgrense		Bebyggelse/infrastruktur
	Sveipareal V136		Tillegg konsesjonsområde		Kirkested
	Meteorologimast		Anleggsflate		
			Massedeponi		
			Kai Løvmo		
			ID særlige miljøverdier		
	Vei senterlinje				
	Veikropp				
	Konsesjonsområde				

Nye Hundhammerfjellet, Nærøy kommune



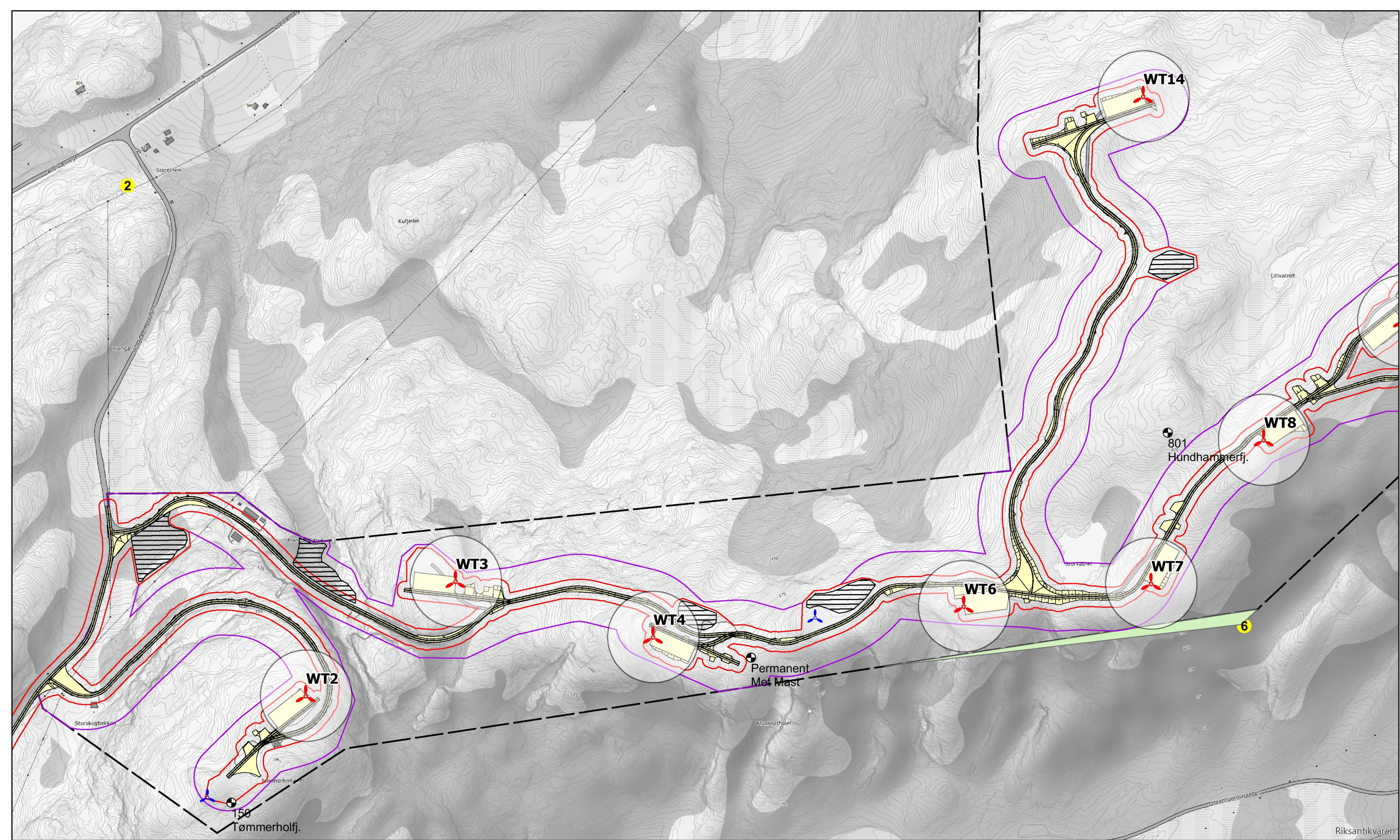
Miljø-, transport- og anleggsplan (MTA)

Detaljplan
Kartblad Løvmo
Side 1 av 3

Oppdrag: 10202171	Tegnet: ØWJ
Målestokk A3 1:5 000	Dato: 14.12.2018
Kartgrunnlag: TopoNorge gråtone	

Utarbeidet av:

Multiconsult
Multiconsult AS
Postboks 2070
7708 Steinkjer



- Ny Vestas V136
- Enercon beholdes
- Sveipareal V136
- Meteorologimast
- Vei senterlinje
- Veikropp
- Anleggsflate
- Massedeponi
- Kai Løvmo
- Inngrepsgrense
- Arealbruksgrense
- Tillegg konsesjonsområde
- Konsesjonsområde
- ID særlige miljøverdier

- Arkeologisk lokalitet
- Bebyggelse/infrastruktur
- Kirkested

Nye Hundhammerfjellet, Nærøy kommune

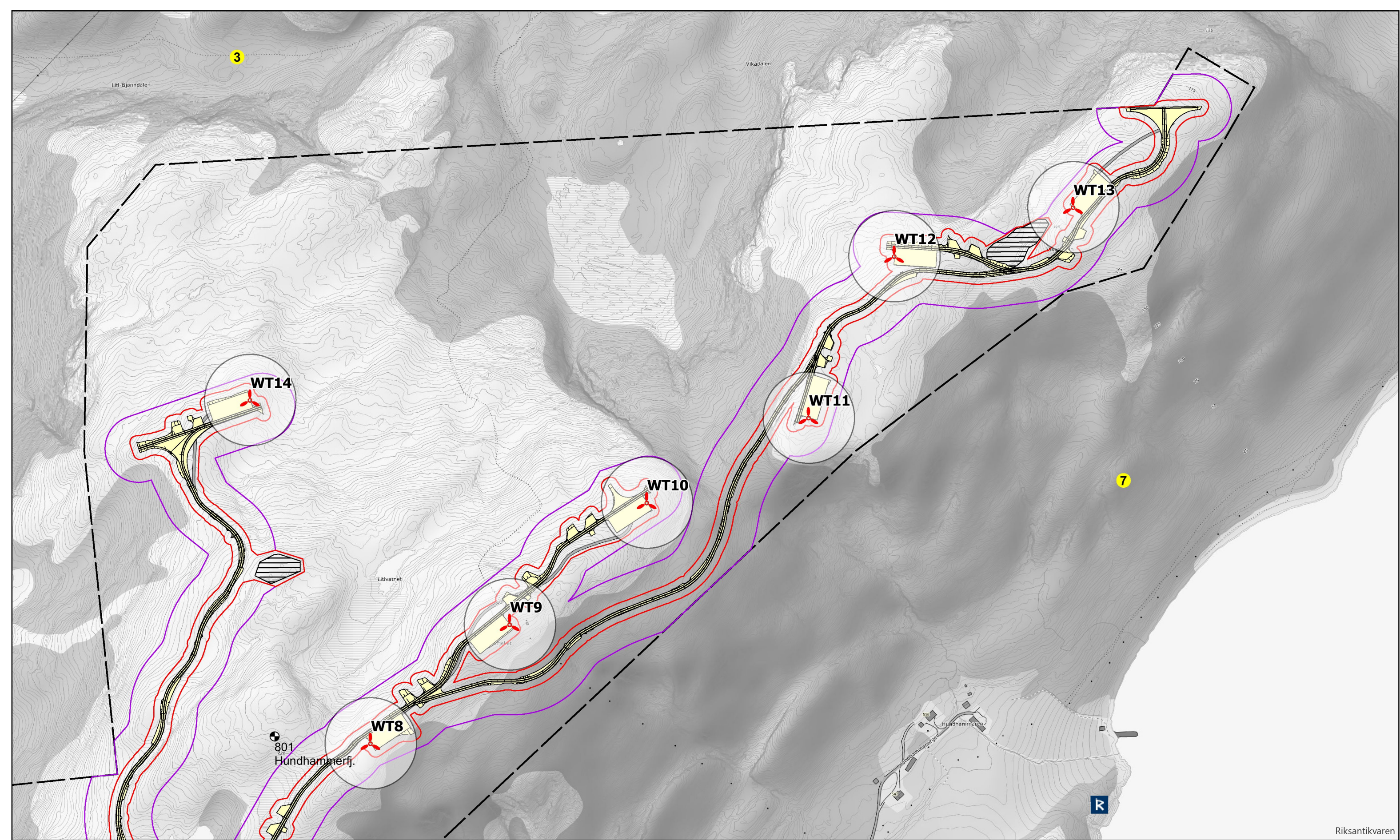
Miljø-, transport- og anleggsplan (MTA)

Detaljplan
Kartblad Tømmerhoffjellet
Side 2 av 3















Oppdrag: 10202171	Tegnet: ØWJ
Målestokk A3 1:5 000	Dato: 14.12.2018
Kartgrunnlag: TopoNorge gråtone	




Utarbeidet av:

Multiconsult
Multiconsult AS
Postboks 2070
7708 Steinkjer



Riksantikvaren

-  Ny Vestas V136
-  Enercon beholdes
-  Sveipareal V136
-  Meteorologimast
-  Vei senterlinje
-  Veikropp
-  Anleggsflate
-  Massedeponi
-  Kai Løvmo
-  Inngrepsgrense
-  Arealbruksgrense
-  Tillegg konsesjonsområde
-  Konsesjonsområde
-  ID særlige miljøverdier

-  Arkeologisk lokalitet
-  Bebyggelse/infrastruktur
-  Kirkested

Nye Hundhammerfjellet, Nærøy kommune



Miljø-, transport- og anleggsplan (MTA)

Detaljplan

Kartblad Hundhammerfjellet
Side 3 av 3

Oppdrag: 10202171

Tegnet: ØWJ

Målestokk A3 1:5 000

Dato: 14.12.2018

Kartgrunnlag: TopoNorge gråtone

Utarbeidet av:

Multiconsult
Multiconsult AS
Postboks 2070
7708 Steinkjer