








Kartverket, Geovekst og Kommuner - Geodata AS

**Tegnforklaring**

-  Eiendomsgrense
-  Ny Vestas V136
-  Enercon beholdes
-  Vei
-  Mellomlager
-  Konsesjonsområde

**Hundhammerfjellet vindkraftverk,  
Nærøy kommune**

**Miljø-, transport- og  
anleggsplan (MTA)**



|                              |                        |
|------------------------------|------------------------|
| Eiendommer                   |                        |
| Oppdrag: 10202171            | Målestokk A4: 1:20 000 |
| Tegnet: ØWJ                  | Dato: 14.12.2018       |
| Kartgrunnlag: Geocache basis |                        |

Utarbeidet av:  
**Multiconsult**  
Multiconsult AS  
Postboks 2070  
7708 Steinkjer