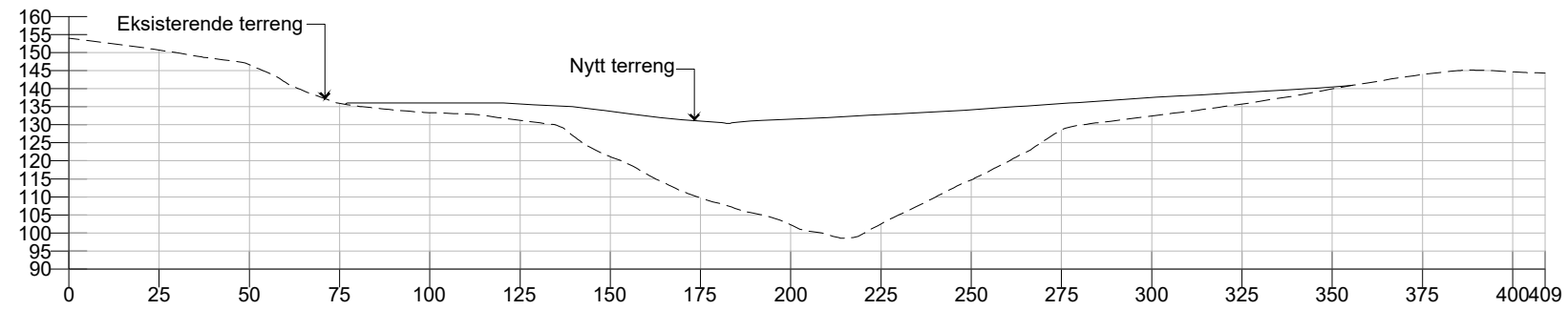


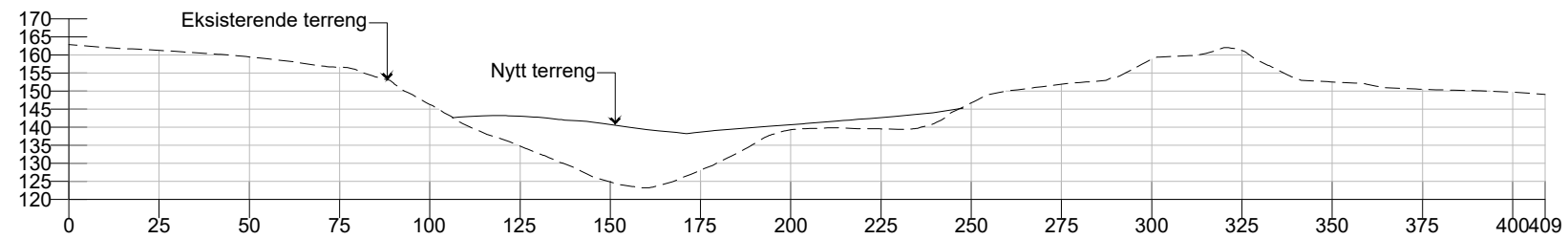
Rev. nr A	Gjelder: Endring sfa revidert landskapsplan etter høring	Godkjent BD	Konstr./Tegnet FSJ	Rev dato 30.10.2018	Målestokk A3 1:2000
Prosjektnr 16010	Filnavn L_PROFILER	Tegnr LA-02	Godkjent BAA/GA	Konstr./Tegnet FSJ	
Byggherre SG Entreprenør			Tegning LA-02 Profiler		

Udduvoll deponi
 Profiler med 200 meters mellomrom.
 Viser eksisterende og nytt terreng.

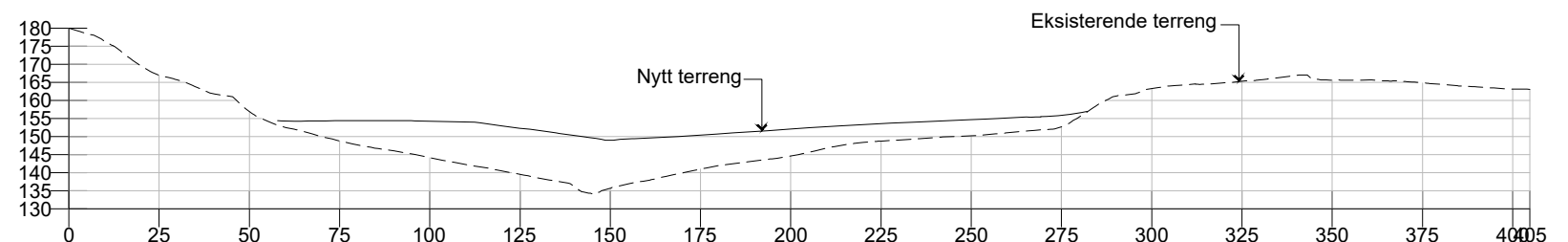




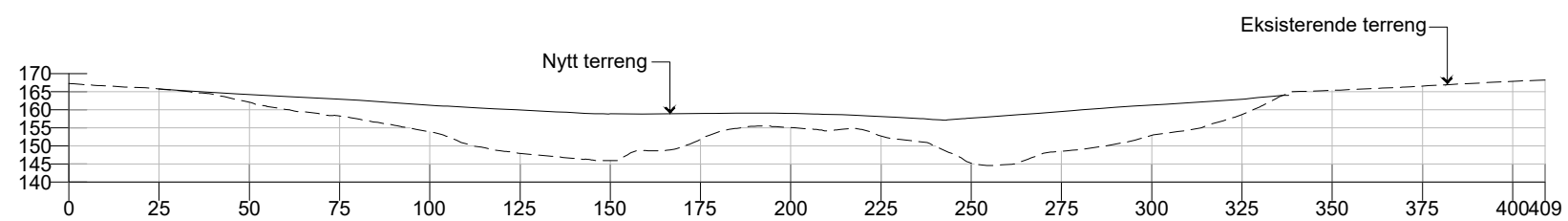
Profil 4-4'



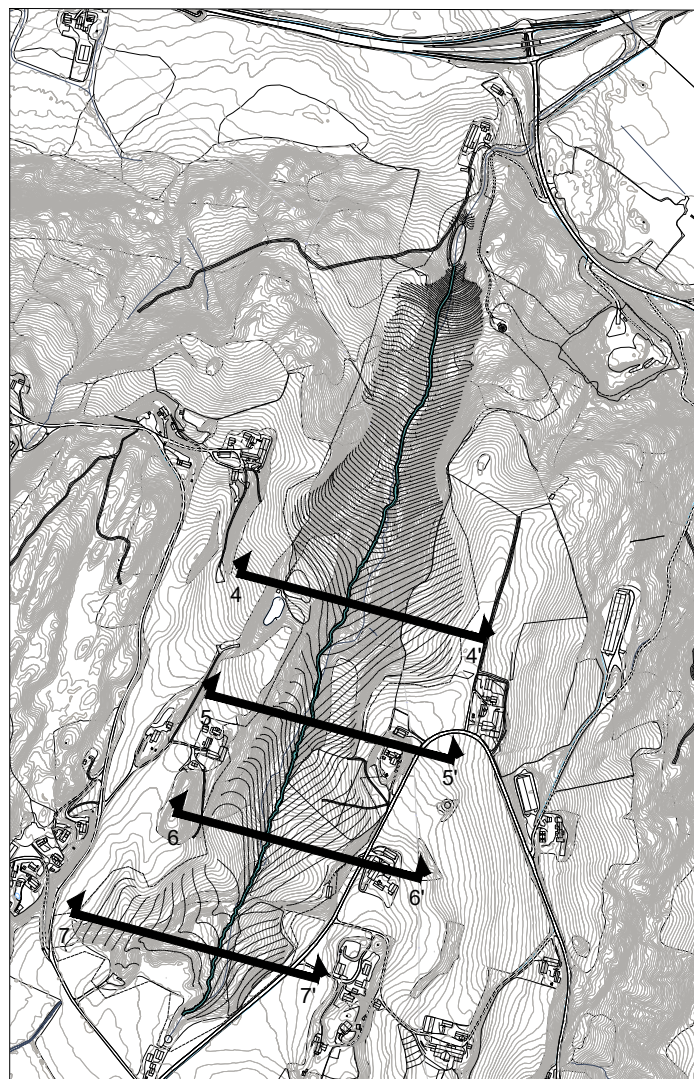
Profil 5-5'



Profil 6-6'



Profil 7-7'



Rev. nr A	Gjelder: Endring sfa revidert landskapsplan etter høring	Godkjent BD	Konstr./Tegnet FSJ	Rev dato 30.10.2018	Målestokk A3
Prosjektnr 16010	Filnavn L_PROFILER	Tegnr LA-02	Godkjent BAA/GA	Konstr./Tegnet FSJ	Dato 23.03.18
Byggherre SG Entreprenør			Tegning LA-02 Profiler		1:2000

Udduvoll deponi
 Profiler med 200 meters mellomrom.
 Viser eksisterende og nytt terreng.

