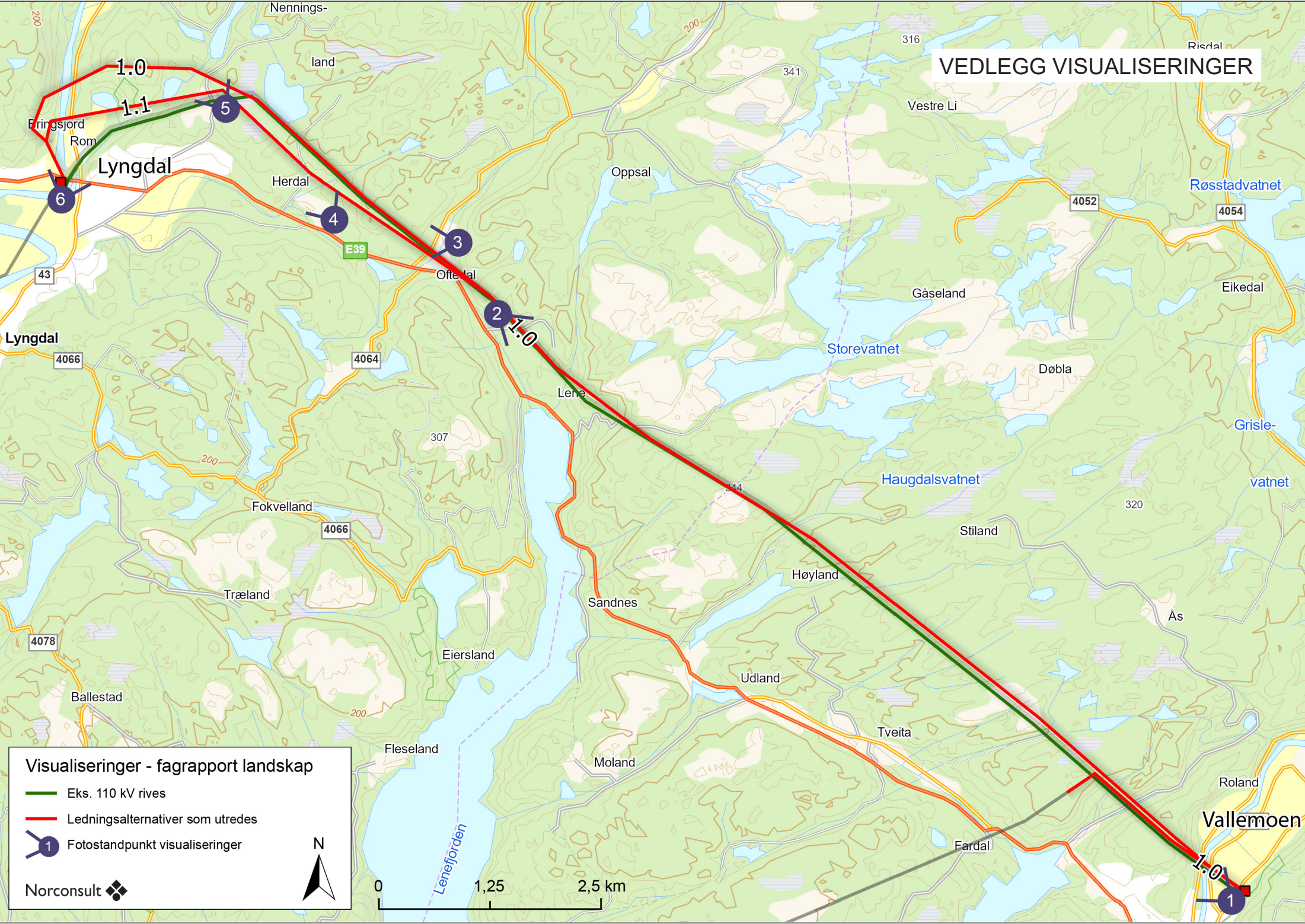





VEDLEGG VISUALISERINGER

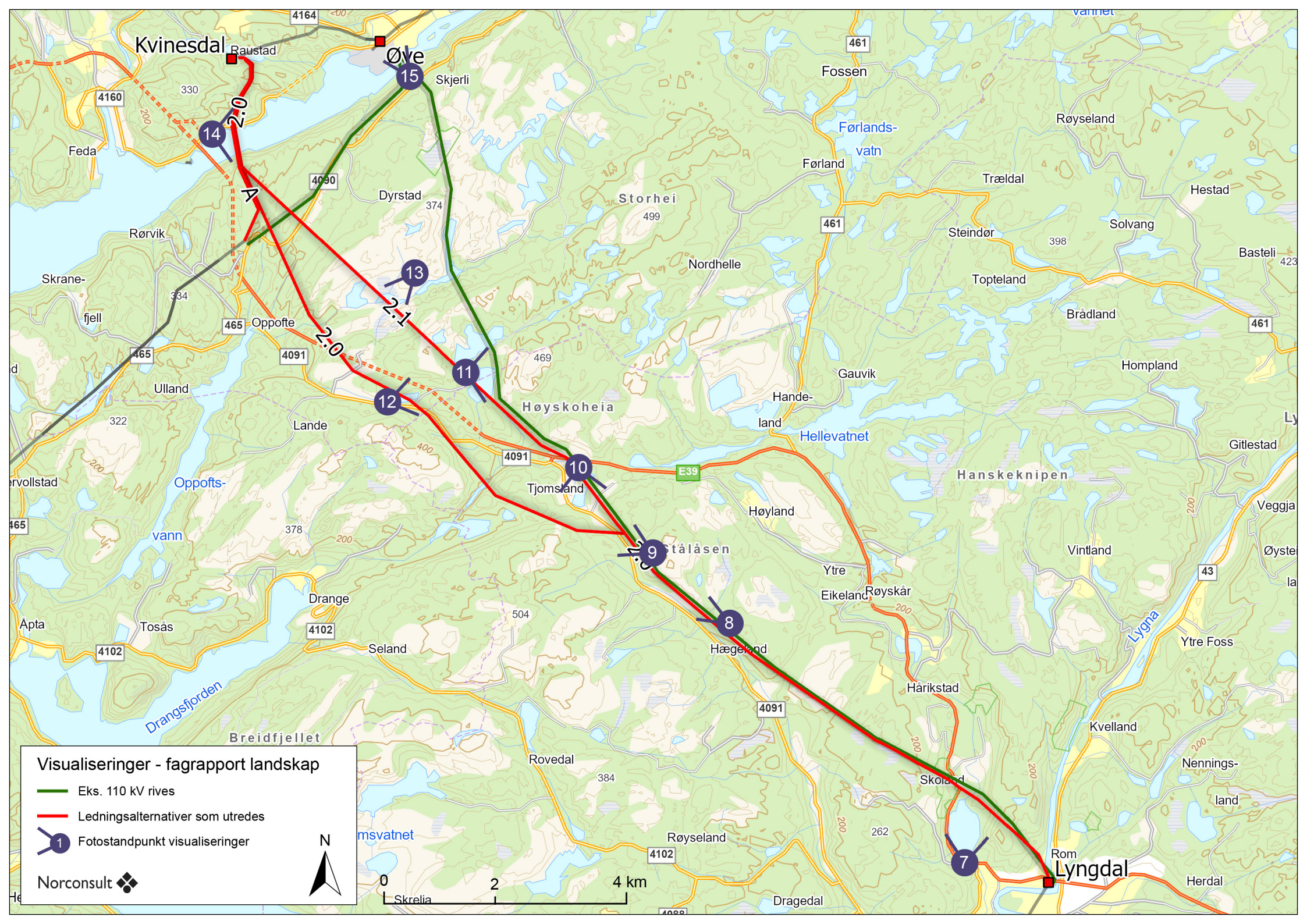


Visualiseringer - fagrapport landskap

-  Eks. 110 kV rives
-  Ledningsalternativer som utredes
-  Fotostandpunkt visualiseringer

Norconsult 





Kvinesdal

Øve

Fossen

Førlands-
vatn

Storhei

Høyskoheia

Hanskeknipen

Stålåsen

Hægerød




Tosås


Breidfjellet

Røyseland

Rom
Lyngdal

Visualiseringer - fagrapport landskap

-  Eks. 110 kV rives
-  Ledningsalternativer som utredes
-  1 Fotostandpunkt visualiseringer

Norconsult 



1 Vallemoen

Modellbilde av ny situasjon med alt. 1.0



2 Flaten

Modellbilde av ny situasjon med alt. 1.0



Norconsult 


3 Oftedal

Modellbilde av ny situasjon med alt. 1.0



3 Oftedal

Modellbilde av ny situasjon med alt. 1.1



4 Herdal

Modellbilde av ny situasjon med alt. 1.0



4 Herdal

Modellbilde av ny situasjon med alt. 1.1



5 Østre Høyland


Modellbilde av ny situasjon med alt. 1.0



5 Østre Høyland

Modellbilde av ny situasjon med alt. 1.1



Norconsult 

6 Lyngdal

Strekskisse av ny situasjon med alt. 1.0



6 Lyngdal

Strekskisse av ny situasjon med alt. 1.1



7 Skolandsvatnet

Dagens situasjon



Fotomontasje av ny situasjon med alt. 2.0



Utsnitt av visualisering 7 Skolandsvatnet

Dagens situasjon



Utsnitt av visualisering 7 Skolandsvatnet

Fotomontasje av ny situasjon med alt. 2.0



Utsnitt av visualisering 7 Skolandsvatnet

Dagens situasjon



Utsnitt av visualisering 7 Skolandsvatnet

Fotomontasje av ny situasjon med alt. 2.0



8 Hægeland

Dagens situasjon



Fotomontasje av ny situasjon med alt. 2.0



9 Dragedalen

Strekskisse av ny situasjon med alt. 2.0



10 Tjomsland

Dagens situasjon



Norconsult 

10 Tjomsland

Fotomontasje av ny situasjon med alt. 2.0



Norconsult 

10 Tjomsland

Fotomontasje av ny situasjon med alt. 2.1



Norconsult 

Utsnitt visualisering 10 Tjomsland

Dagens situasjon



Fotomontasje av ny situasjon med alt. 2.0



11 Hålandsvatnet

Strekskisse av ny situasjon med alt. 2.1



12 Vatlandsvatnnet

Modellbilde av ny situasjon med alt. 2.0



13 Tre varder (Steinsheia)

Dagens situasjon



13 Tre varder (Steinsheia)

Fotomontasje av ny situasjon med alt. 2.1



14 Fedafjorden

Modellbilde av ny situasjon med alt. 2.0/2.1 + alt. A



15 Øye

Dagens situasjon



15 Øye

Fotomontasje av ny situasjon med alt. 2.0/2.1 + alt. A

