

AREALER, TIDLIGFASE

TILBAKEFØRTE AREALER		ca. 4000 m ²
TILBAKEFØRT AREAL HVOR TIDLIGERE BYGNINGER		ca. 1500 m ²
TOTAL TILBAKEFØRT AREAL		ca. 5500 m ²
NYE ANLEGGSELER I DAGEN		ca. 7000 m ²
VEIOMRÅDER		ca. 1500 m ²
PLASSER, ANTATT ASFALTERT		ca. 500 m ²
TOTAL PERMANENT NY AREALBRUK		ca. 9000 m ²

LEGEND

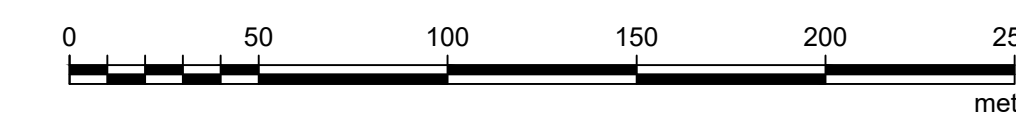
REFERENCES

LOCATION

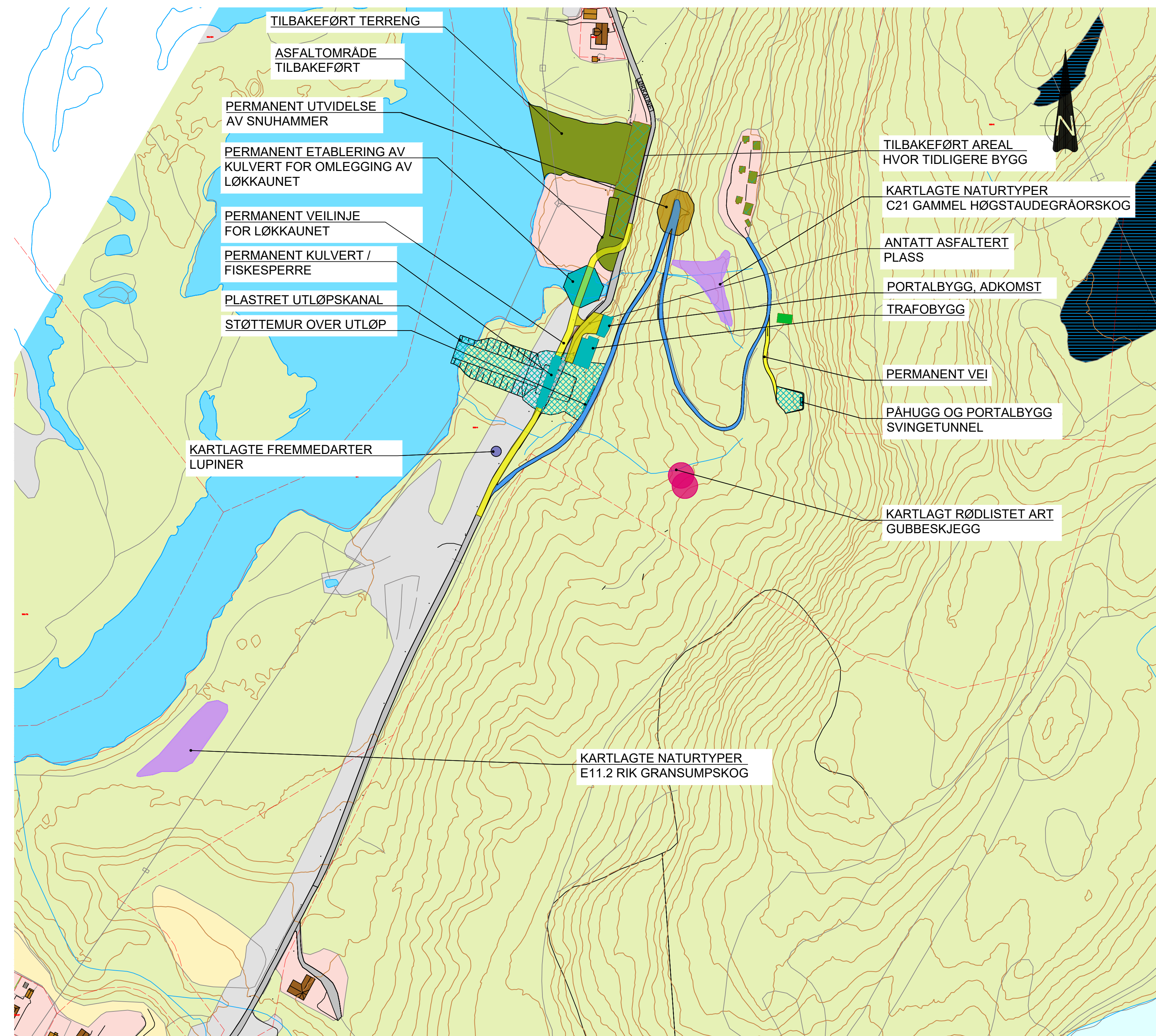
GEODETIC PARAMETERS

Coordinat system : EUREF89 NTM sone 10
Height system : NN 2000

NOTES






Scale 1:2000



PLAN KRAFTSTASJONSOMRÅDE VED SVEAN

1:2000









EKSISTERENDE :

-  EKS. VEI
-  EKS. BEBYGGELSE
-  BYGNINGER TILKNYTTET SVEAN KRAFTVER




LINJER :

-  INNGREPSGRENSE
-  EIENDOMSGRENSE

PERMANENT :

-  PERMANENT VEI
-  PERMANENT PLOSSER
-  PERMANENT OPPGRADERING AV VEI OG PLOSSER
-  SNUHAMMER
-  NYE PERMANENTE KONSTRUKSJONER
-  PERMANENTE INNGREP
-  REETABLERT OMRADE
-  TILBAKEFØRT AREAL HVOR TIDLIGERE BYGG

YTRE MILJØ :

-  KARTLAGTE NATURTYPER (SKAL IKKE BERØRES)
-  KARTLAGT RØDLISTET ART GUBBESKJEGG
-  KARTLAGTE FREMMEDARTER

Rev.	Description	Drawn	Checked	Approved	Date
1	SVEAN REDESIGN UTOMHUS SVEAN OVERSIKT SITUASJONSPLAN, TIDLIGFASE PLAN				14.03.2024

Scale	1:2000
Drawn	NOMAST
Date	14.03.2024
Checked	NOKVIE
Date	14.03.2024
approved	NOKLAS
Date	14.03.2024
Supplier project number	10231950
Format	A1
Statkraft projectnr.	B5230
Rev.	0
Supplier drawing nr.	B5230-RM-B42-103
Statkraft drawing nr.	NN
Func. loc.	0173.300.001.100
Sheet	1 / 1