Vedlegg 1 Kart

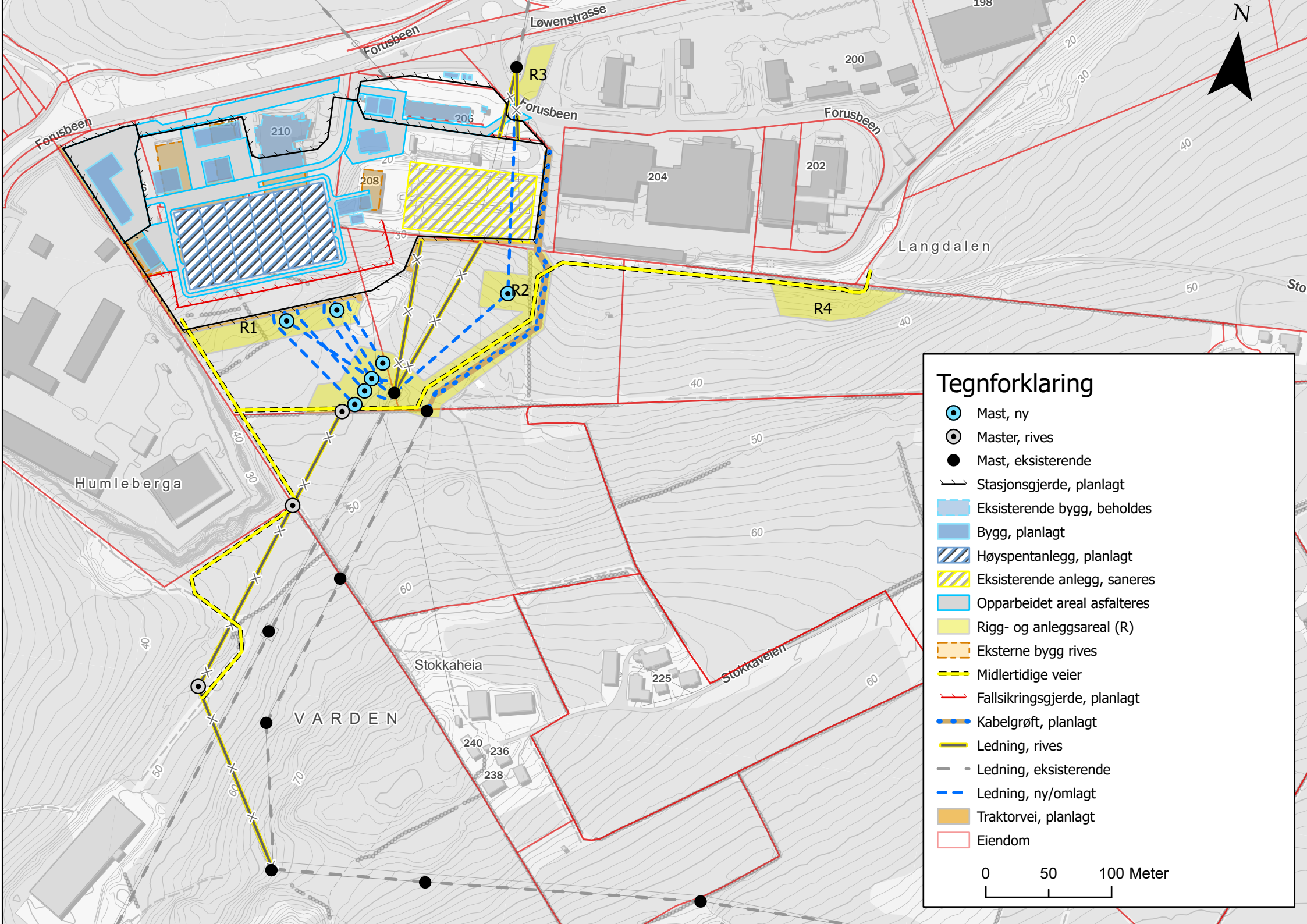
N
Løwenstrasse
Forusbeen
Forusbeen
Forusbeen
Forusbeen
R1
R2
R3
R4
198
200
202
204
206
208
210
Langdalen
Humleberga
Stokkaheia
Stokkaveien
225
240
236
238
VARDEN
Tegnforklaring
Mast, ny
Master, rives
Mast, eksisterende
Stasjonsgjerde, planlagt
Eksisterende bygg, beholdes
Bygg, planlagt
Høyspentanlegg, planlagt
Eksisterende anlegg, saneres
Opparbeidet areal asfalteres
Rigg- og anleggsareal (R)
Eksterne bygg rives
Midlertidige veier
Fallsikringsgjerde, planlagt
Kabelgrøft, planlagt
Ledning, rives
Ledning, eksisterende
Ledning, ny/omlagt
Traktorvei, planlagt
Eiendom
0
50
100 Meter

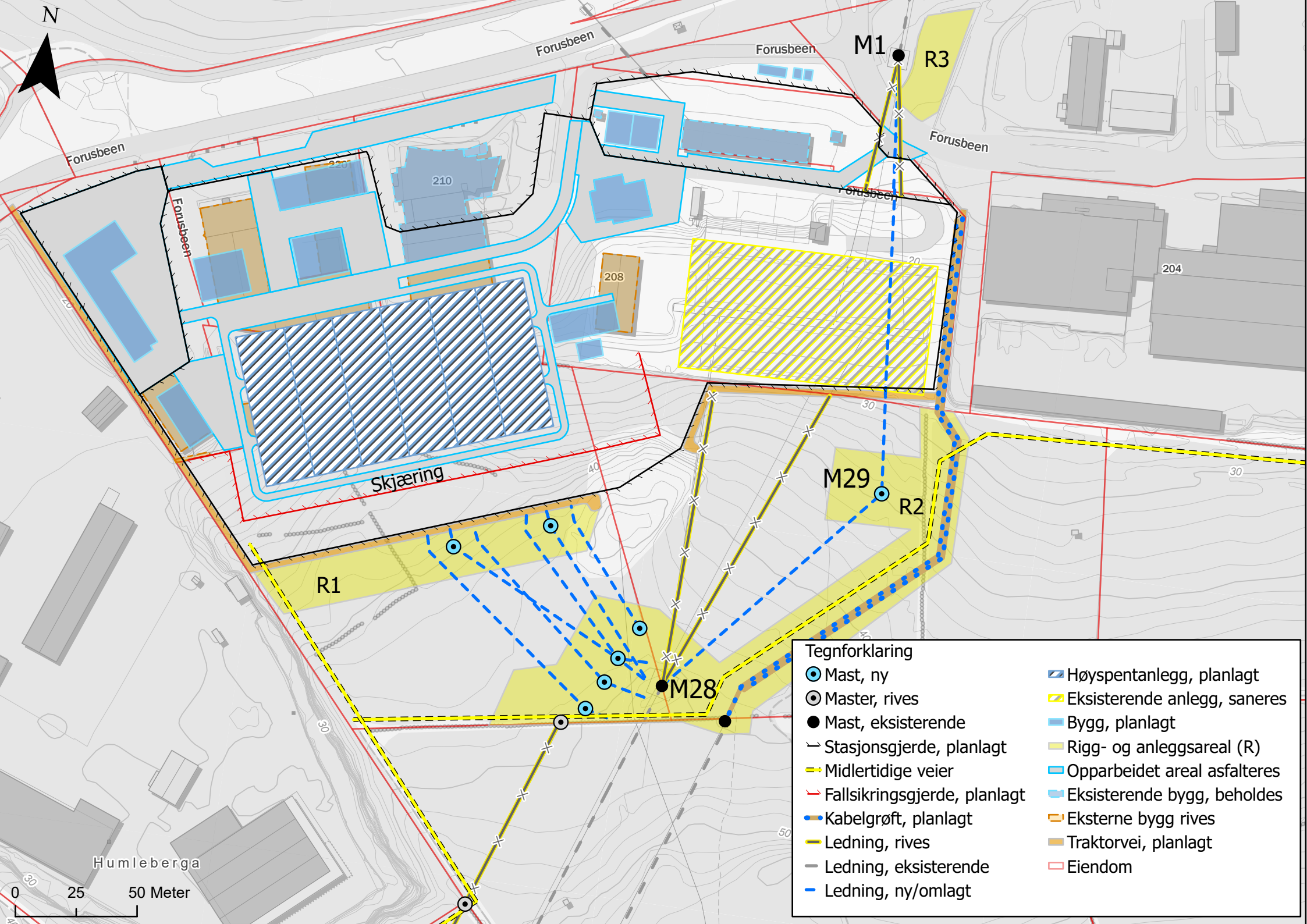
N
Forusbeen
Forusbeen
Forusbeen
Forusbeen
Forusbeen
Forusbeen
M1
R3
210
208
204
Skjæring
M29
R2
R1
M28
Humleberga
0
25
50 Meter
Tegnforklaring
Mast, ny
Master, rives
Mast, eksisterende
Stasjonsgjerde, planlagt
Midlertidige veier
Fallsikringsgjerde, planlagt
Kabelgrøft, planlagt
Ledning, rives
Ledning, eksisterende
Ledning, ny/omlagt
Høyspentanlegg, planlagt
Eksisterende anlegg, saneres
Bygg, planlagt
Rigg- og anleggsareal (R)
Opparbeidet areal asfalteres
Eksisterende bygg, beholdes
Eksterne bygg rives
Traktorvei, planlagt
Eiendom

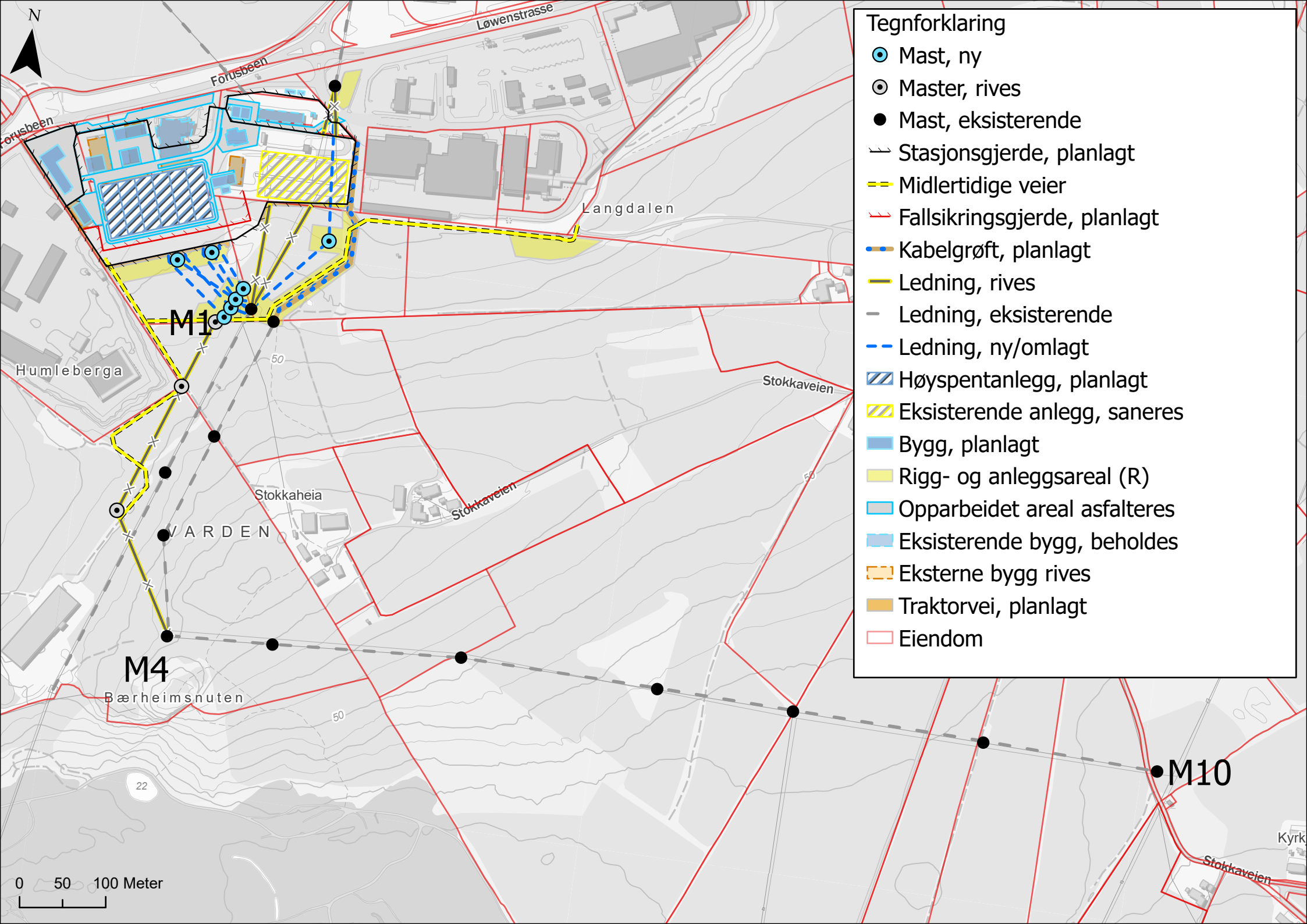
N
Løwenstrasse
Forusbeen
Forusbeen
Langdalen
M1
Humleberga
50
Stokkaveien
Stokkaheia
Stokkaveien
50
VARDEN
M4
Bærheimsnuten
50
22
M10
Kyrk
Stokkaveien
0 50 100 Meter
Tegnforklaring
Mast, ny
Master, rives
Mast, eksisterende
Stasjonsgjerde, planlagt
Midlertidige veier
Fallsikringsgjerde, planlagt
Kabelgrøft, planlagt
Ledning, rives
Ledning, eksisterende
Ledning, ny/omlagt
Høyspentanlegg, planlagt
Eksisterende anlegg, saneres
Bygg, planlagt
Rigg- og anleggsareal (R)
Opparbeidet areal asfalteres
Eksisterende bygg, beholdes
Eksterne bygg rives
Traktorvei, planlagt
Eiendom