











**Bonitet**

- |  |   |
|--|---|
|  Jordbruksareal             |  Myr                     |
|  Skog, produktiv            |  Bart fjell og blokkmark |
|  Skog, impediment           |  Bebygd og samferdsel    |
|  Snaumark, frisk vegetasjon |  Ferskvann               |
|  Snaumark, skrin vegetasjon |  Hav                     |

Målestokk: 1:100 000    Utarbeidet av:

Prosjektnavn: Oksefjorden vindkraftpark

Dato: 18.06.2024



Kartgrunnlag: Topografisk norgeskart