


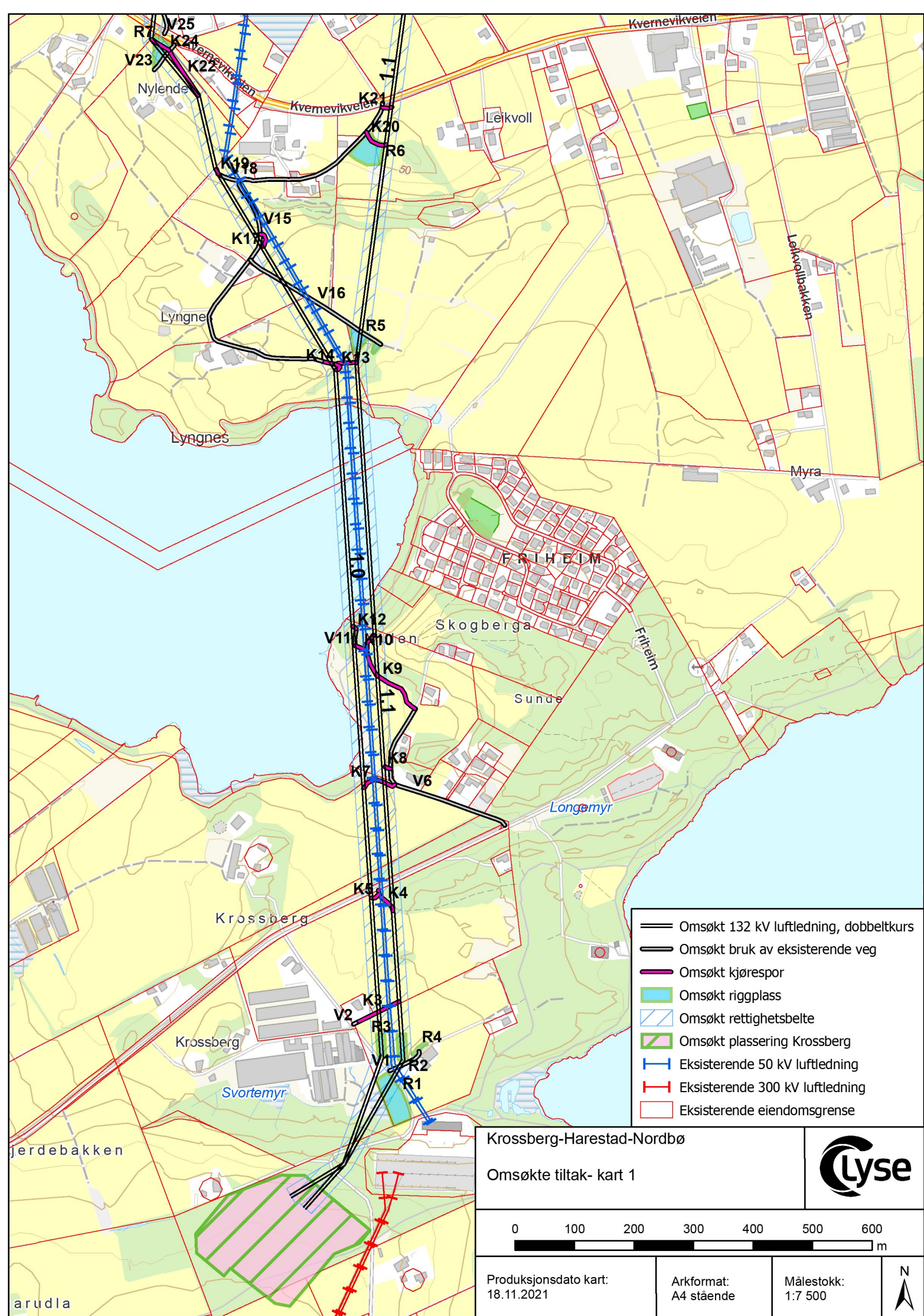
- Omsøkt transformatorstasjon
- Omsøkt 132 kV luftledning, enkeltkurs
- == Omsøkt 132 kV luftledning, dobbeltkurs
- - - Omsøkt 132 kV jordkabel
- · · Omsøkt 132 kV sjøkabel
- Transformatorstasjon omsøkt av Statnett
- Eksisterende 50 kV luftledning
- Eksisterende 132 kV luftledning
- Eksisterende 300 kV luftledning
- Transformatorstasjon

Krossberg-Harestad-Nordbø

Oversikt detaljkart 1-11




|                                     |                          |                        |        |
|-------------------------------------|--------------------------|------------------------|--------|
| Produksjonsdato kart:<br>14.10.2021 | Arkformat:<br>A4 stående | Målestokk:<br>1:65 000 | N<br>↑ |
|-------------------------------------|--------------------------|------------------------|--------|



- Omsøkt 132 kV luftledning, dobbeltkurs
- Omsøkt bruk av eksisterende veg
- Omsøkt kjørespor
- Omsøkt riggplass
- Omsøkt rettighetsbelte
- Omsøkt plassering Krossberg
- Eksisterende 50 kV luftledning
- Eksisterende 300 kV luftledning
- Eksisterende eiendomsgrense

Krossberg-Harestad-Nordbø

Omsøkte tiltak- kart 1

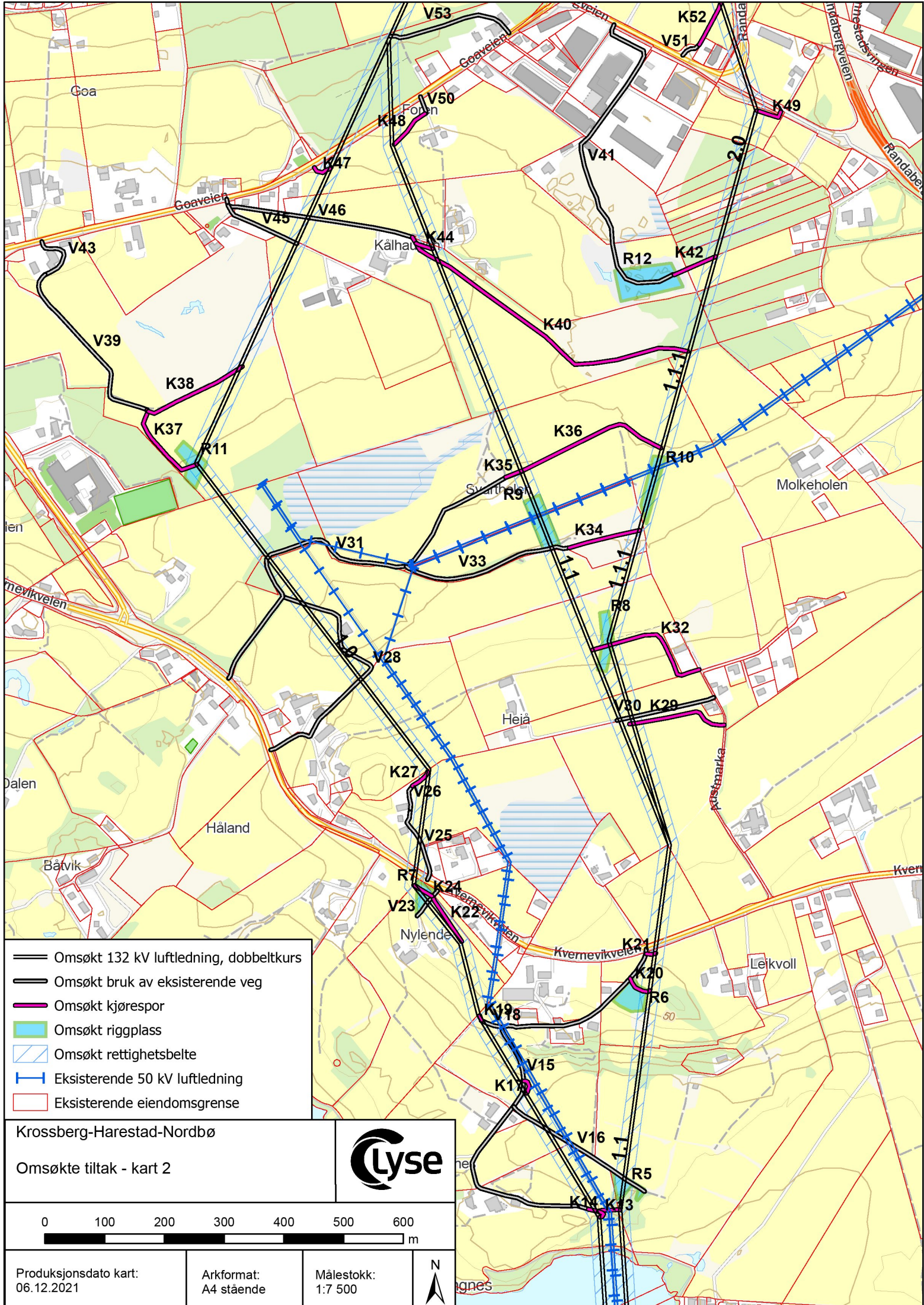


Produksjonsdato kart:  
18.11.2021

Arkformat:  
A4 stående

Målestokk:  
1:7 500

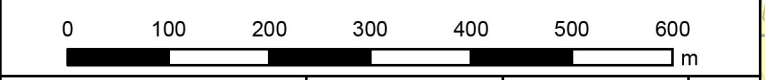




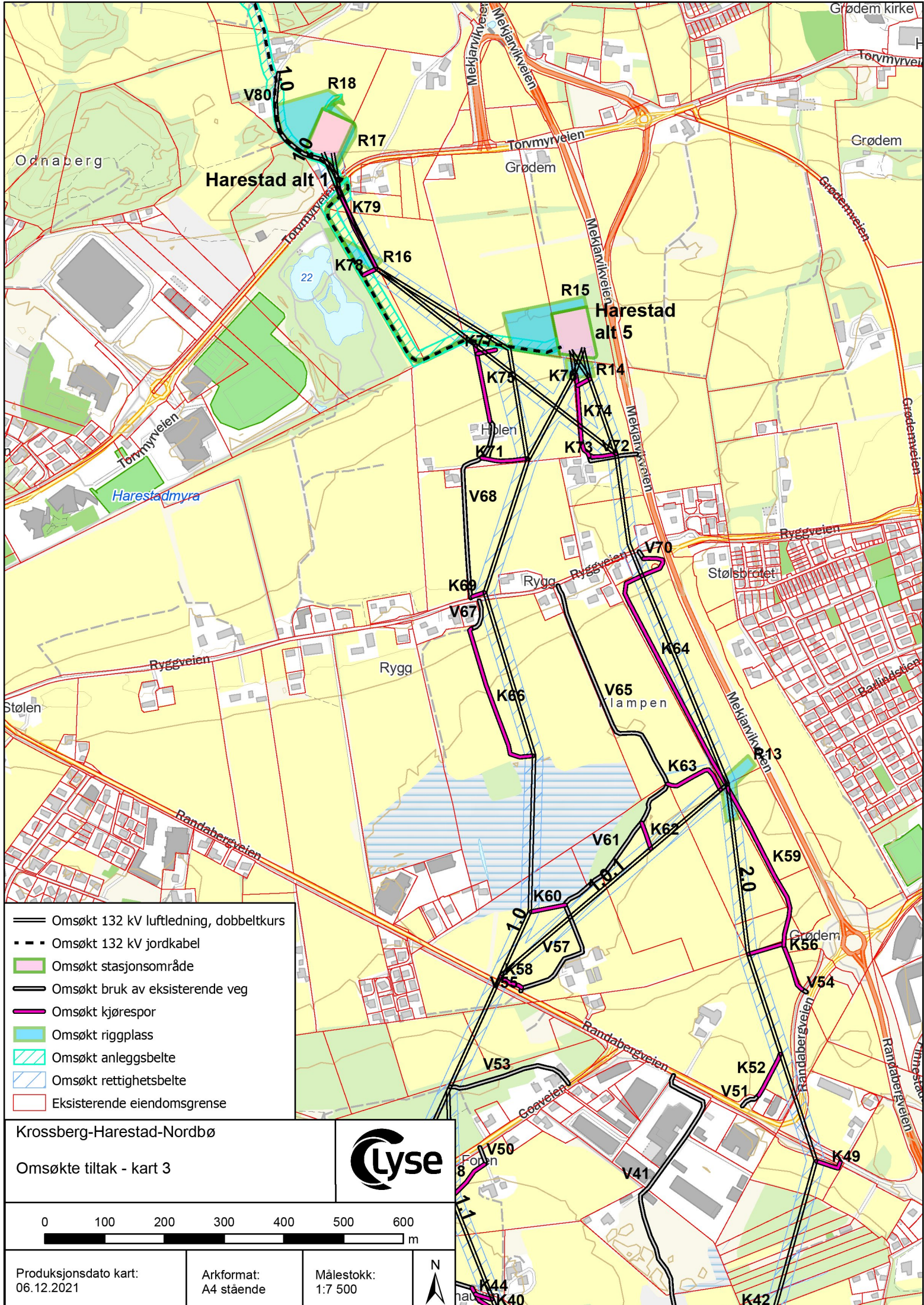
- Omsøkt 132 kV luftledning, dobbeltkurs
- Omsøkt bruk av eksisterende veg
- Omsøkt kjørespor
- Omsøkt riggplass
- Omsøkt rettighetsbelte
- Eksisterende 50 kV luftledning
- Eksisterende eiendomsgrense

Krossberg-Harestad-Nordbø

Omsøkte tiltak - kart 2

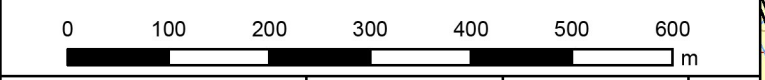


|                                     |                          |                       |  |
|-------------------------------------|--------------------------|-----------------------|--|
| Produksjonsdato kart:<br>06.12.2021 | Arkformat:<br>A4 stående | Målestokk:<br>1:7 500 |  |
|-------------------------------------|--------------------------|-----------------------|--|

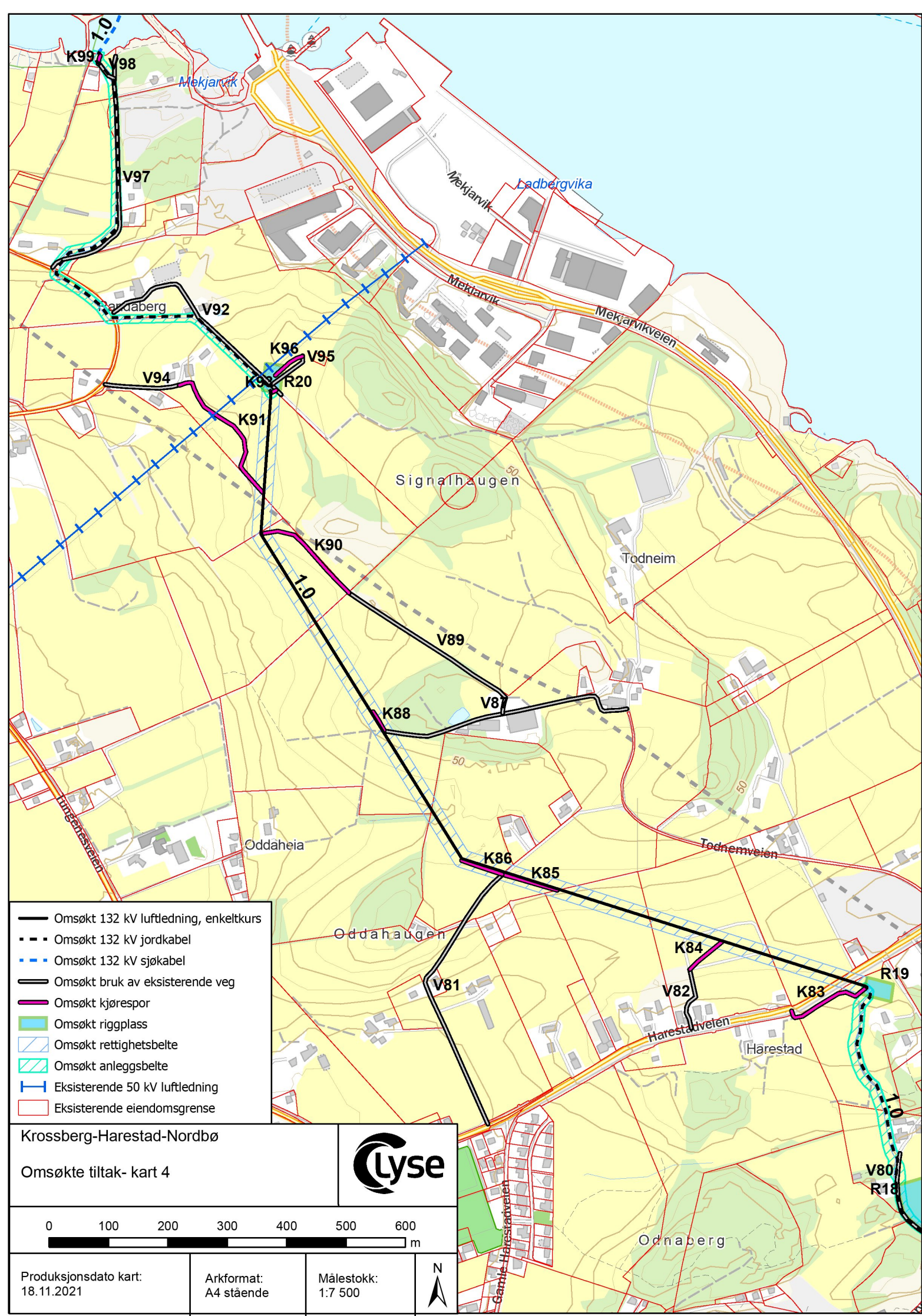


- Omsøkt 132 kV luftledning, dobbeltkurs
- - - Omsøkt 132 kV jordkabel
- Omsøkt stasjonsområde
- Omsøkt bruk av eksisterende veg
- Omsøkt kjørespor
- Omsøkt riggplass
- Omsøkt anleggsbelte
- Omsøkt rettighetsbelte
- Eksisterende eiendomsgrense

Krossberg-Harestad-Nordbø  
 Omsøkte tiltak - kart 3



|                                     |                          |                       |        |
|-------------------------------------|--------------------------|-----------------------|--------|
| Produksjonsdato kart:<br>06.12.2021 | Arkformat:<br>A4 stående | Målestokk:<br>1:7 500 | N<br>↑ |
|-------------------------------------|--------------------------|-----------------------|--------|

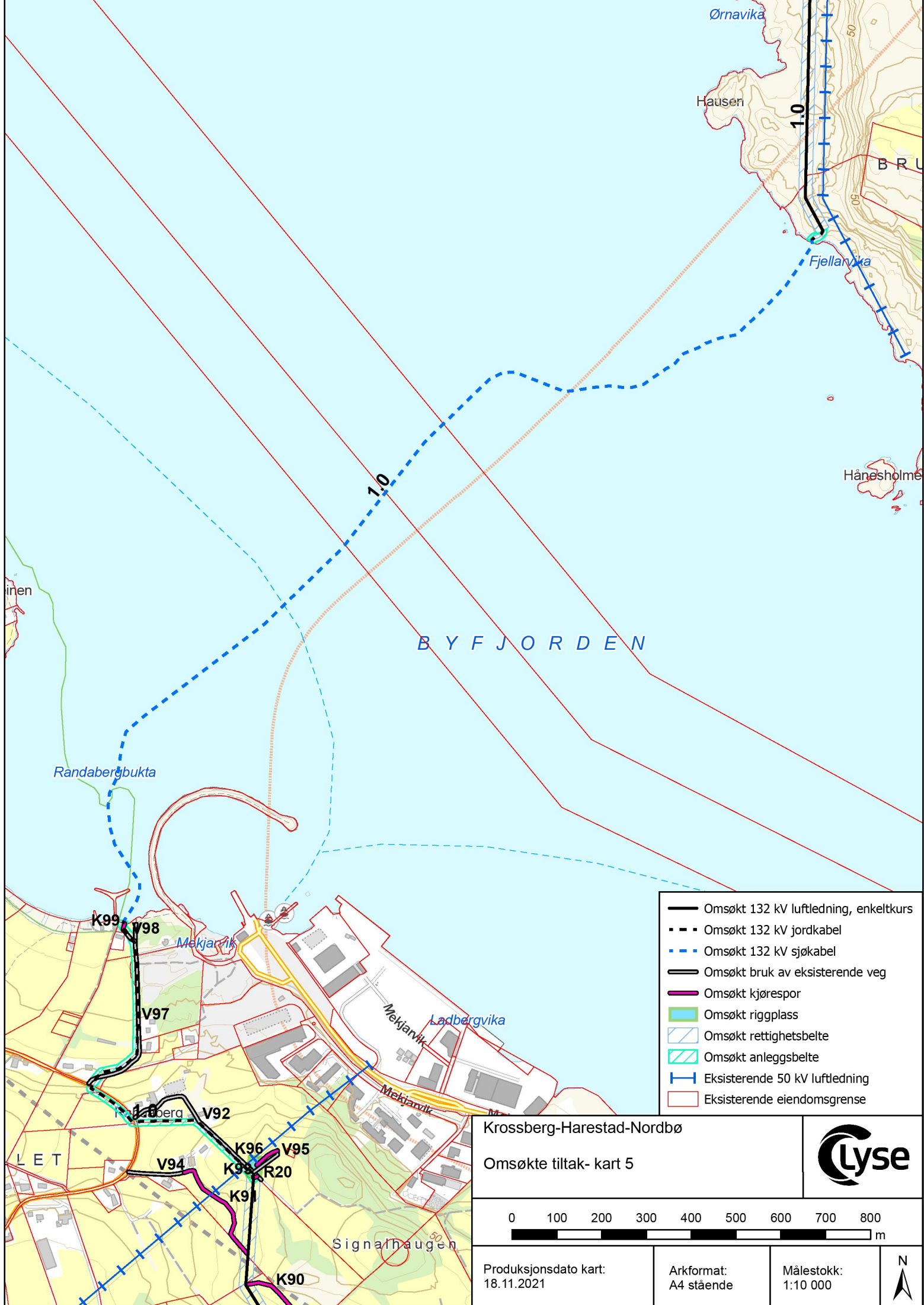


- Omsøkt 132 kV luftledning, enkeltkurs
- - - Omsøkt 132 kV jordkabel
- · · Omsøkt 132 kV sjøkabel
- Omsøkt bruk av eksisterende veg
- Omsøkt kjørespor
- Omsøkt riggplass
- ▨ Omsøkt rettighetsbelte
- ▧ Omsøkt anleggsbelte
- Eksisterende 50 kV luftledning
- Eksisterende eiendomsgrense

Krossberg-Harestad-Nordbø  
 Omsøkte tiltak- kart 4



|                                     |                          |                       |  |
|-------------------------------------|--------------------------|-----------------------|--|
| Produksjonsdato kart:<br>18.11.2021 | Arkformat:<br>A4 stående | Målestokk:<br>1:7 500 |  |
|-------------------------------------|--------------------------|-----------------------|--|



- Omsøkt 132 kV luftledning, enkeltkurs
- - - Omsøkt 132 kV jordkabel
- · - · Omsøkt 132 kV sjøkabel
- Omsøkt bruk av eksisterende veg
- Omsøkt kjørespor
- Omsøkt riggplass
- ▨ Omsøkt rettighetsbelte
- ▨ Omsøkt anleggsbelte
- +— Eksisterende 50 kV luftledning
- ▭ Eksisterende eiendomsgrense

Krossberg-Harestad-Nordbø

Omsøkte tiltak- kart 5

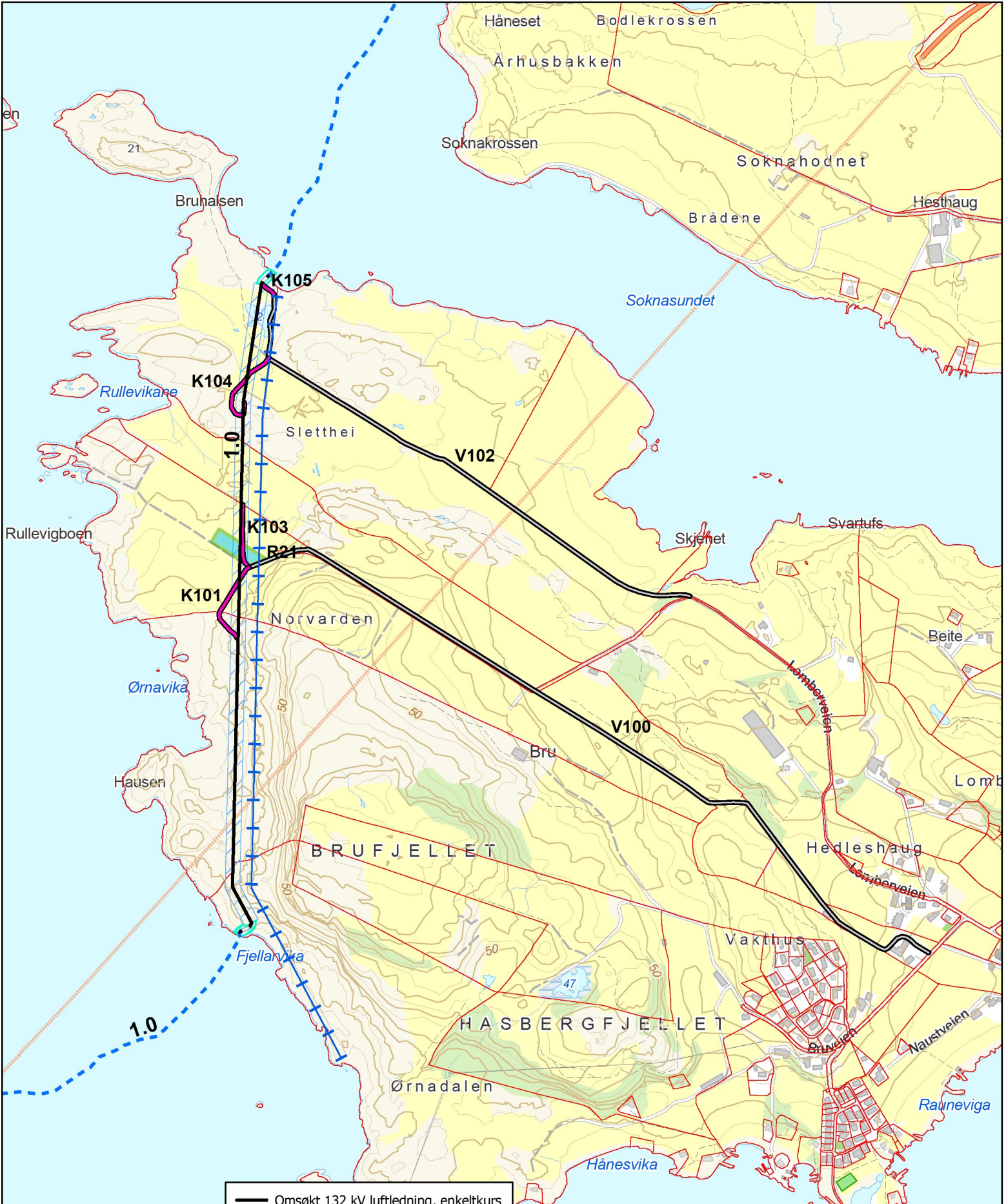


Produksjonsdato kart:  
18.11.2021

Arkformat:  
A4 stående

Målestokk:  
1:10 000





- Omsøkt 132 kV luftledning, enkeltkurs
- Omsøkt 132 kV jordkabel
- Omsøkt 132 kV sjøkabel
- Omsøkt bruk av eksisterende veg
- Omsøkt kjørespor
- Omsøkt riggplass
- Omsøkt rettighetsbelte
- Omsøkt anleggsbelte
- Eksisterende 50 kV luftledning
- Eksisterende eiendomsgrense

Krossberg-Harestad-Nordbø

Omsøkte tiltak- kart 6



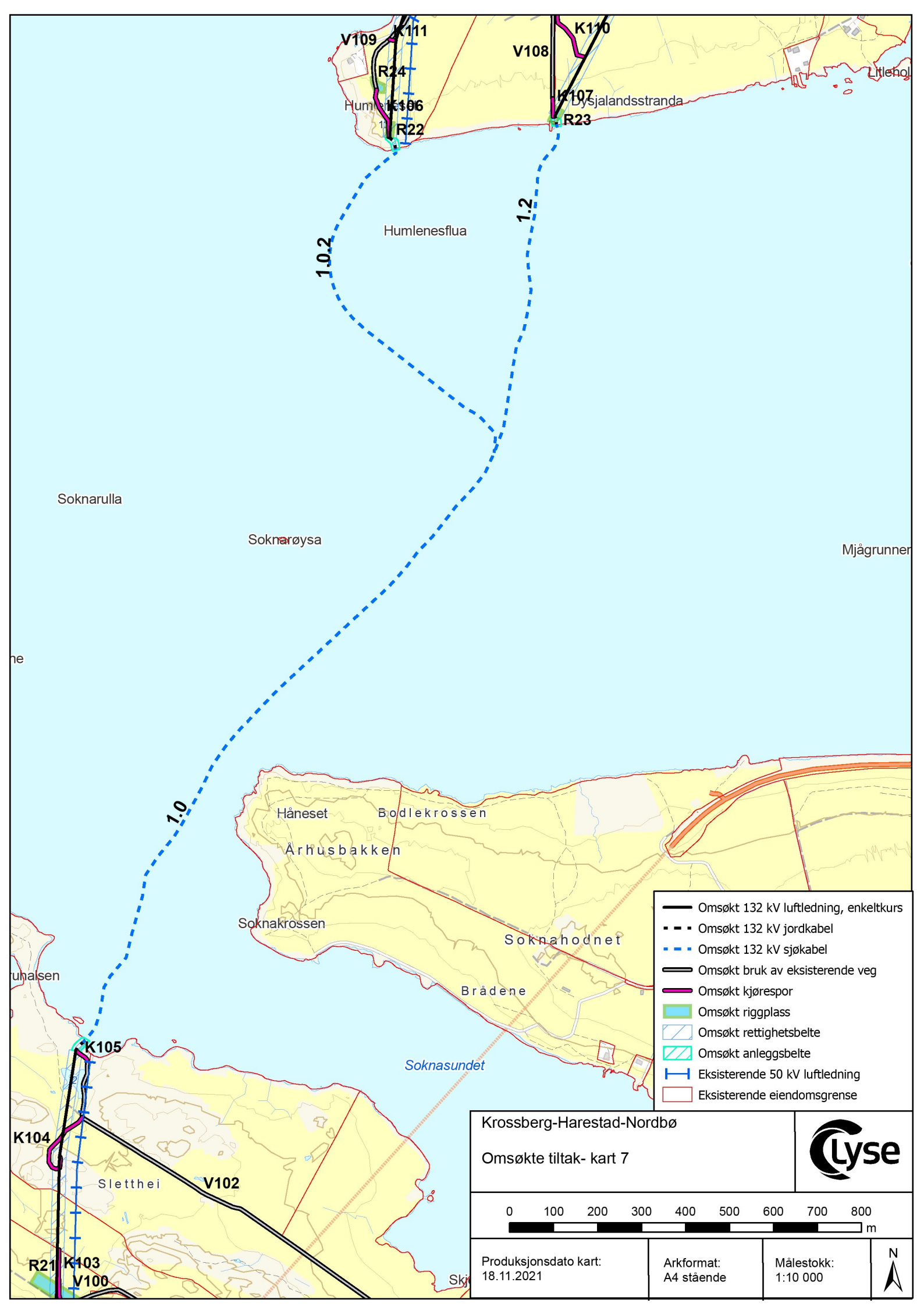
Produksjonsdato kart:  
18.11.2021

Arkformat:  
A4 stående

Målestokk:  
1:10 000



E N



1.0.2

1.2

1.0

- Omsøkt 132 kV luftledning, enkeltkurs
- Omsøkt 132 kV jordkabel
- Omsøkt 132 kV sjøkabel
- Omsøkt bruk av eksisterende veg
- Omsøkt kjørespor
- Omsøkt riggplass
- Omsøkt rettighetsbelte
- Omsøkt anleggsbelte
- Eksisterende 50 kV luftledning
- Eksisterende eiendomsgrense

Krossberg-Harestad-Nordbø

Omsøkte tiltak- kart 7



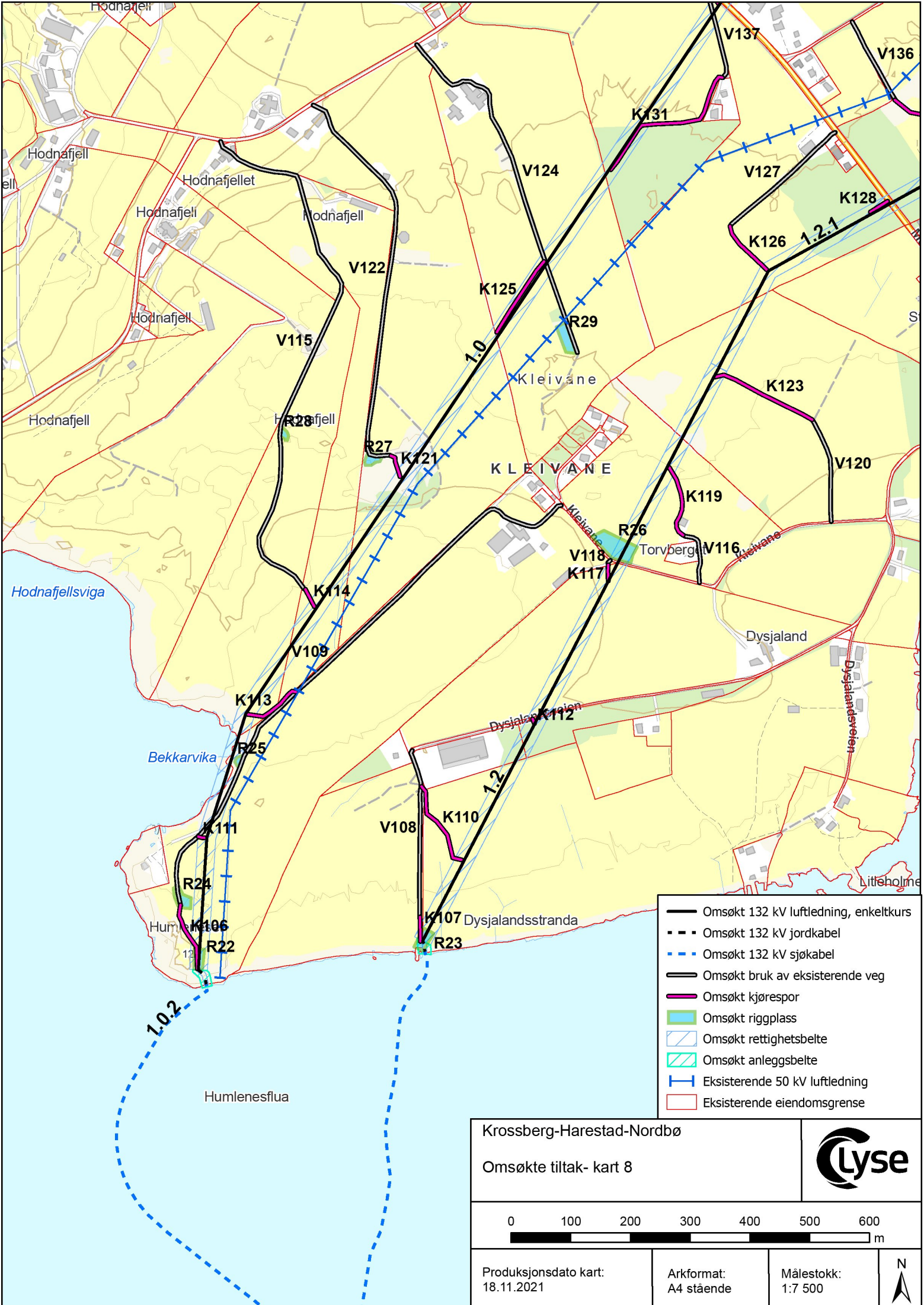
Produksjonsdato kart:  
18.11.2021

Arkformat:  
A4 stående

Målestokk:  
1:10 000



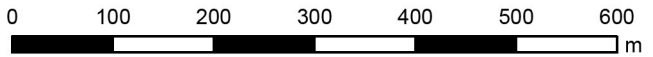




- Omsøkt 132 kV luftledning, enkeltkurs
- Omsøkt 132 kV jordkabel
- Omsøkt 132 kV sjøkabel
- Omsøkt bruk av eksisterende veg
- Omsøkt kjørespor
- Omsøkt riggplass
- Omsøkt rettighetsbelte
- Omsøkt anleggsbelte
- Eksisterende 50 kV luftledning
- Eksisterende eiendomsgrense

Krossberg-Harestad-Nordbø

Omsøkte tiltak- kart 8



Produksjonsdato kart:  
18.11.2021

Arkformat:  
A4 stående

Målestokk:  
1:7 500





- Omsøkt 132 kV luftledning, enkeltkurs
- Omsøkt 132 kV jordkabel
- Omsøkt 132 kV sjøkabel
- Omsøkt bruk av eksisterende veg
- Omsøkt kjørespor
- Omsøkt riggplass
- Omsøkt rettighetsbelte
- Omsøkt anleggsbelte
- Eksisterende 50 kV luftledning
- Eksisterende eiendomsgrense

Krossberg-Harestad-Nordbø  
 Omsøkte tiltak- kart 9

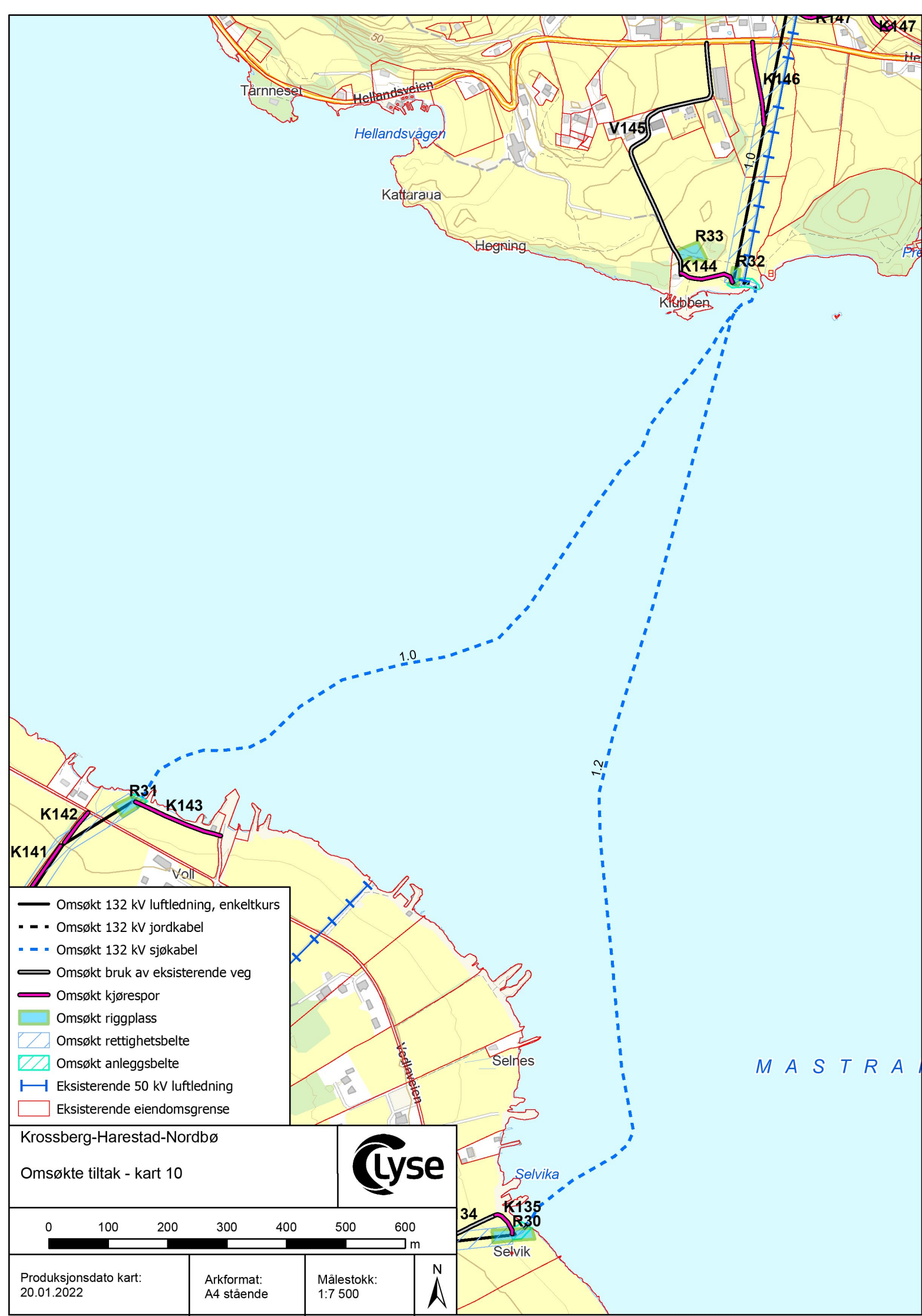


Produksjonsdato kart:  
 18.11.2021

Arkformat:  
 A4 stående

Målestokk:  
 1:7 500

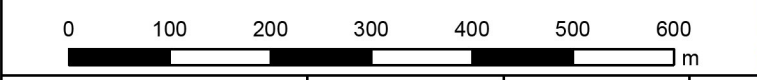




- Omsøkt 132 kV luftledning, enkeltkurs
- - - Omsøkt 132 kV jordkabel
- · - · Omsøkt 132 kV sjøkabel
- Omsøkt bruk av eksisterende veg
- Omsøkt kjørespor
- Omsøkt riggplass
- Omsøkt rettighetsbelte
- Omsøkt anleggsbelte
- Eksisterende 50 kV luftledning
- Eksisterende eiendomsgrense

Krossberg-Harestad-Nordbø

Omsøkte tiltak - kart 10



|                                     |                          |                       |   |
|-------------------------------------|--------------------------|-----------------------|---|
| Produksjonsdato kart:<br>20.01.2022 | Arkformat:<br>A4 stående | Målestokk:<br>1:7 500 | N |
|-------------------------------------|--------------------------|-----------------------|---|



- Omsøkt 132 kV luftledning, enkeltkurs
- Omsøkt 132 kV jordkabel
- Omsøkt 132 kV sjøkabel
- Omsøkt stasjonsområde
- Omsøkt bruk av eksisterende veg
- Omsøkt kjørespor
- Omsøkt riggplass
- Omsøkt rettighetsbelte
- Omsøkt anleggsbelte
- Eksisterende 50 kV luftledning
- Eksisterende eiendomsgrense

Krossberg-Harestad-Nordbø

Omsøkte tiltak- kart 11



Produksjonsdato kart:  
20.01.2022

Arkformat:  
A4 stående

Målestokk:  
1:7 500

