

STATNETT SF
Postboks 4904 Nydalen
0423 OSLO

Vår dato: 07.11.2024

Vår ref.: 202405664-12 Oppgis ved henvendelse

Deres ref.: Asgeir Vagnildhaug

NVE godkjenner deler av Statnett SF sin detaljplan for 420 kV Surna-Viklandet II i Sunndal og Surnadal kommuner i Møre og Romsdal fylke

Norges vassdrags- og energidirektorat (NVE) viser til detaljplanen for 420 kV Surna-Viklandet II datert 7. oktober 2024 og anmodning om delvedtak for samme strekning datert 11. oktober 2024. Vi viser videre til deres anleggskonsesjon datert 23. januar 2024 og til søknad om ekspropriasjon av 26. juni 2024. Tiltaket berører Surnadal og Sunndal kommuner i Møre og Romsdal fylke. Dette vedtaket gjelder detaljplanen for bygging av de konsesjonsgitte riggplassene B59a, B59b og B68 i Surnadal kommune langs ledningstraseen nord for Todalsfjorden. Behandling av detaljplanen for resten av anlegget utsettes til Statnetts søknad om ekspropriasjon er behandlet.

1 Vedtak om godkjenning

NVE godkjenner anleggsarbeidet for riggplass B59a, B59b og B68 slik det kommer fram av detaljplanen, datert 7. oktober 2024. Godkjenningen har hjemmel i konsesjonen datert 23. januar 2024, post nr. 9.

Godkjenningen gis på følgende vilkår:

Før anleggsperioden

- Dere skal orientere NVE, berørte kommuner, grunneiere og rettighetshavere om datoen for oppstart før anleggsarbeidet starter.
- Dere skal gjøre entreprenører og eventuelle underentreprenører, konsulenter og andre som planlegger og bygger anlegget på vegne av konsesjonær kjent med detaljplanen og dette vedtaket.

Underveis i anleggsarbeidet

- NVE kan senere stille krav om at dere detaljerer prosjektet ytterligere og dokumenterer bygging, drift og vedlikehold ved hele eller deler av anlegget, og at slik dokumentasjon skal godkjennes av NVE før arbeidet settes i gang.
- Dere skal til enhver tid ha oppdaterte kart som kan legges fram for NVE hvis vi ber om det.



Etter anleggsarbeidet

- Dere skal sende en sluttrapport til NVE senest ett år etter at anlegget er satt i drift, jf. [NVEs veileder for sluttrapport \(nve.no\)](https://nve.no).
- Dere skal foreta en forsvarlig opprydding og istandsetting av anleggsområdene innen to år etter at anlegget er satt i drift.

Generelt

- Hvis dere avdekker uønskede hendelser som har skadet eller kan skade miljøet betydelig, skal dere rapportere det til NVE. Opplys om hvilke tiltak som er eller vil bli iverksatt for å rette opp skader og hindre gjentakelser.

Det er konsesjonær sitt ansvar at detaljplanen er i samsvar med vilkår og forutsetninger gitt i konsesjonen, og at anleggsarbeidet mv. gjennomføres slik det er beskrevet i detaljplanen.

Detaljplanen kan ikke fravikes uten avklaring fra NVE. Dersom den videre planleggingen og gjennomføringen viser at andre løsninger enn de som er beskrevet i detaljplanen kan redusere ulempene utbyggingen medfører, ber vi dere om å ta kontakt med oss slik at vi kan behandle endringen(e).

1.1 Mulighet til å klage

Vedtaket kan påklages. Se informasjon om retten til å klage på siste side.

1.2 Informer grunneiere og rettighetshavere om vedtaket

Vi forutsetter at endringen er avklart med grunneiere og eventuelle andre rettighetshavere. Vi ber dere orientere grunneiere og rettighetshavere om dette vedtaket og om at de har rett til å klage. En kopi av orienteringen skal sendes NVE.

1. Forhold Statnett må være oppmerksom på

1.1. Dere må ha et internkontrollsystem (IK-energi)

Dere må ha et internkontrollsystem for energianlegg.¹ NVE forutsetter at dette er på plass, og at dere praktiserer internkontroll. Vi viser til NVEs «Veileder til internkontroll for krav til miljø og landskap for energianlegg».²

1.2. Forholdet til plan- og bygningsloven

Siden anlegget har konsesjon etter energiloven, gjelder ikke plan- og bygningsloven.³ Det betyr at dere ikke trenger å søke dispensasjon fra gjeldende kommunale arealplaner eller kommunal byggesaksbehandling.

¹ [Energilovforskriften § 3-7](#) (forskrift 7. desember 1990 nr. 959 om produksjon, omforming, overføring, omsetning, fordeling og bruk av energi m.m.).

² [NVE Veileder Nr. 8/2018 Veileder til internkontroll for krav til miljø og landskap for energianlegg](#).

³ [Plan- og bygningsloven § 1-3](#) (lov 27. juni 2008 nr. 71 om planlegging og byggesaksbehandling).



NVE ber om å bli orientert dersom områder som er godkjent til midlertidig arealbruk i NVEs tillatelser, omgjøres til permanent arealbruk i medhold av annet lovverk. NVE skal motta kopi av søknader og eventuelle tillatelser.

Når anlegget er ferdig bygget, skal dere sende kommunen kartdata i egnet kartformat med alle fysiske anlegg, slik at det offentlige kartverket kan oppdateres. Kravet står i byggesaksforskriften (SAK 10).⁴

1.3. Anlegget er omfattet av kraftberedskapsforskriften

Anlegget er omfattet av kraftberedskapsforskriften.⁵ NVE har i denne godkjenningen ikke vurdert om tiltaket tilfredsstillende kravene i forskriften.

1.4. Tillatelser dere trenger etter annet lovverk

I tillegg til denne godkjenningen av detaljplanen må dere sørge for å skaffe dere nødvendige privatrettslige rettigheter før anleggsarbeidene starter.

Statnett er også ansvarlig for å innhente nødvendige tillatelser etter annet lovverk.

NVE minner om at det er kommunen som er myndighet ved bygging eller graving i forurenset grunn. Det er kommunen som eventuelt setter krav til arbeidet og skal godkjenne tiltaksplanen for forurenset grunn.

2 NVEs behandling

NVE sendte søknaden om ekspropriasjon og detaljplanen for 420 kV kraftledningen Surna-Viklandet II på offentlig høring til lokale, regionale og utvalgte statlige myndigheter og til ulike interesseorganisasjoner den 7. oktober 2024. Statnett sendte høringsbrevet til berørte grunneiere med informasjon om høringen. Høringsfristen var 30. oktober 2024. Søknaden, detaljplanen og høringsbrevet er publisert på sakens nettside, <http://www.nve.no/7387/A>.

Det kom én uttalelse til detaljplanen. I et brev datert 29. oktober 2024, informerte Statsforvaltaren i Møre og Romsdal om at de ikke hadde merknader til detaljplanen.

Høringen for ekspropriasjonssøknaden ble kunngjort i Aura avis 17. oktober 2024, i Driva avis 18. oktober 2024 og i Norsk lysningsblad 10. oktober 2024. Høringen har frist 25. november 2024.

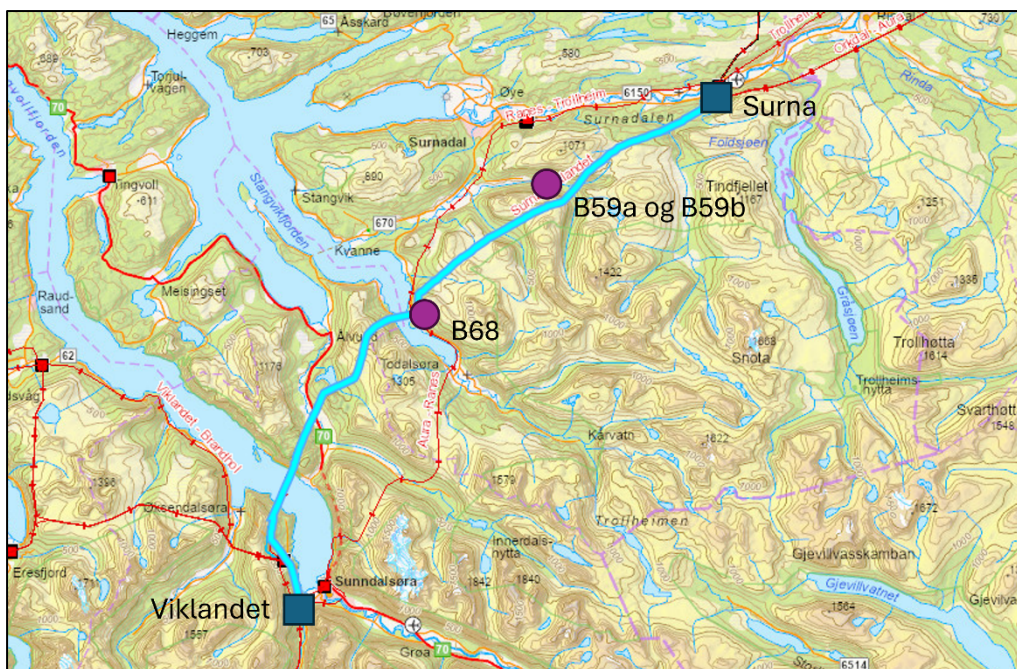
⁴ [Byggesaksforskriften \(SAK 10\) § 4-3](#) siste ledd (forskrift 26. mars 2010 nr. 488 om byggesak).

⁵ [Kraftberedskapsforskriften](#) (forskrift 7. desember 2012 nr. 1157 om sikkerhet og beredskap i kraftforsyningen).



3 Bakgrunn for delgodkjenning

Statnett planlegger å oppgradere spenningsnivået på den eksisterende 300 kV-ledningen mellom Orkdal og Aura til 420 kV på strekningen fra Surna transformatorstasjon til Viklandet transformatorstasjon i Surnadal og Sunndal kommuner i Møre og Romsdal fylke. Ledningen, som er omtrent 47 kilometer lang, går parallelt med den eksisterende 420 kV-ledningen Klæbu – Surna – Viklandet. I praksis vil den nåværende 300 kV-ledningen bli revet og erstattet med en ny 420 kV-ledning.



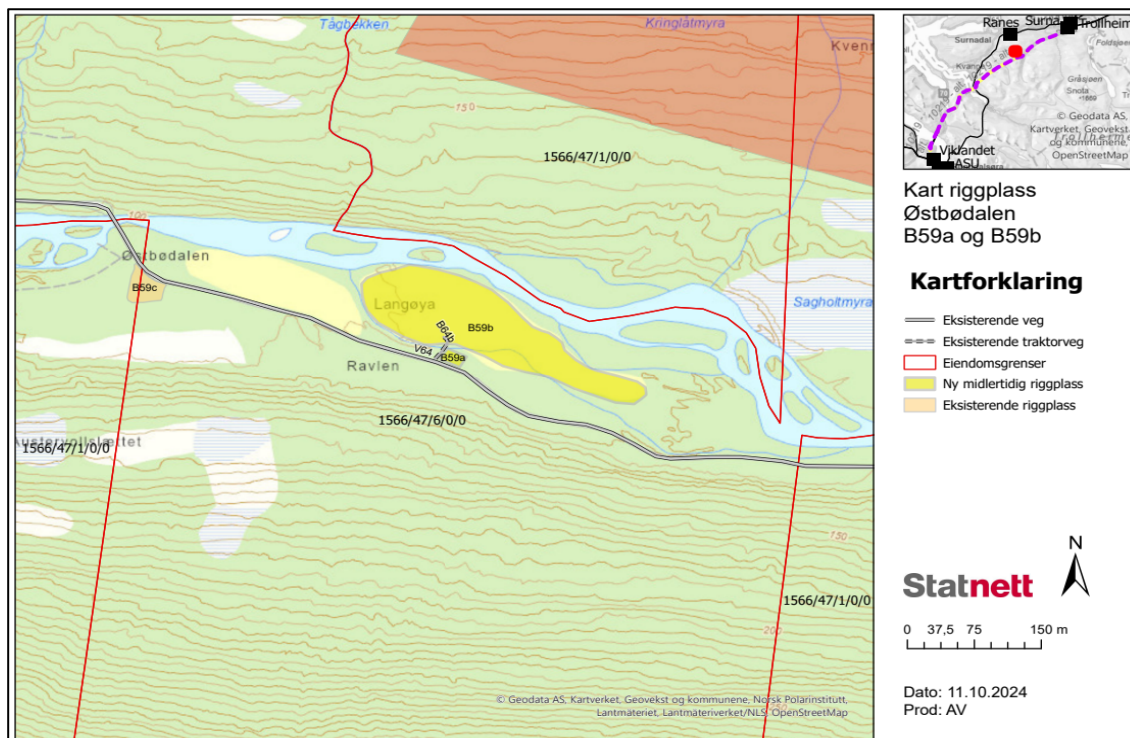
Figur 1: Oversiktskart over ledningen med transformatorstasjonene merket med blå firkant og lokasjonen til riggplassene merket med lilla sirkel. Kilde: NVE Atlas 4. november 2024.

Statnett planlegger oppstart av forberedende arbeider i november 2024, slik at arbeidet med fundamentene for 420 kV-mastene på strekningen Surna-Todalsfjorden kan starte i 2025 og være ferdigstilt før utkoblingsperioden for 300 kV ledningen Orkdal-Aura begynner i mai 2026. Statnett ønsker å klargjøre enkelte hjelpeanlegg før selve ledningsbyggingen starter. Dette gjelder spesielt to riggplasser og en parkeringsplass som Statnett mener er sentrale for oppstart av fundamentarbeider og ledningsarbeider i 2025. Se figur 1 for lokalisering av de aktuelle riggplassene. Denne godkjenningen gjelder kun de spesifikke riggplassene. Anleggsarbeid for resten av tiltaket kan ikke begynne før hele detaljplanen er vedtatt.

Riggplass B59a og B59b vist på figur 2, ligger i Østbødalen, Surnadal kommune, og de ligger rett ved siden av hverandre. B59a er tenkt som parkeringsareal og B59b skal brukes til lagring av betong og lager/premontering av mastestål. Statnett beskriver i søknaden av 11. oktober 2024 at de har tiltredelsesavtale med berørt grunneier.

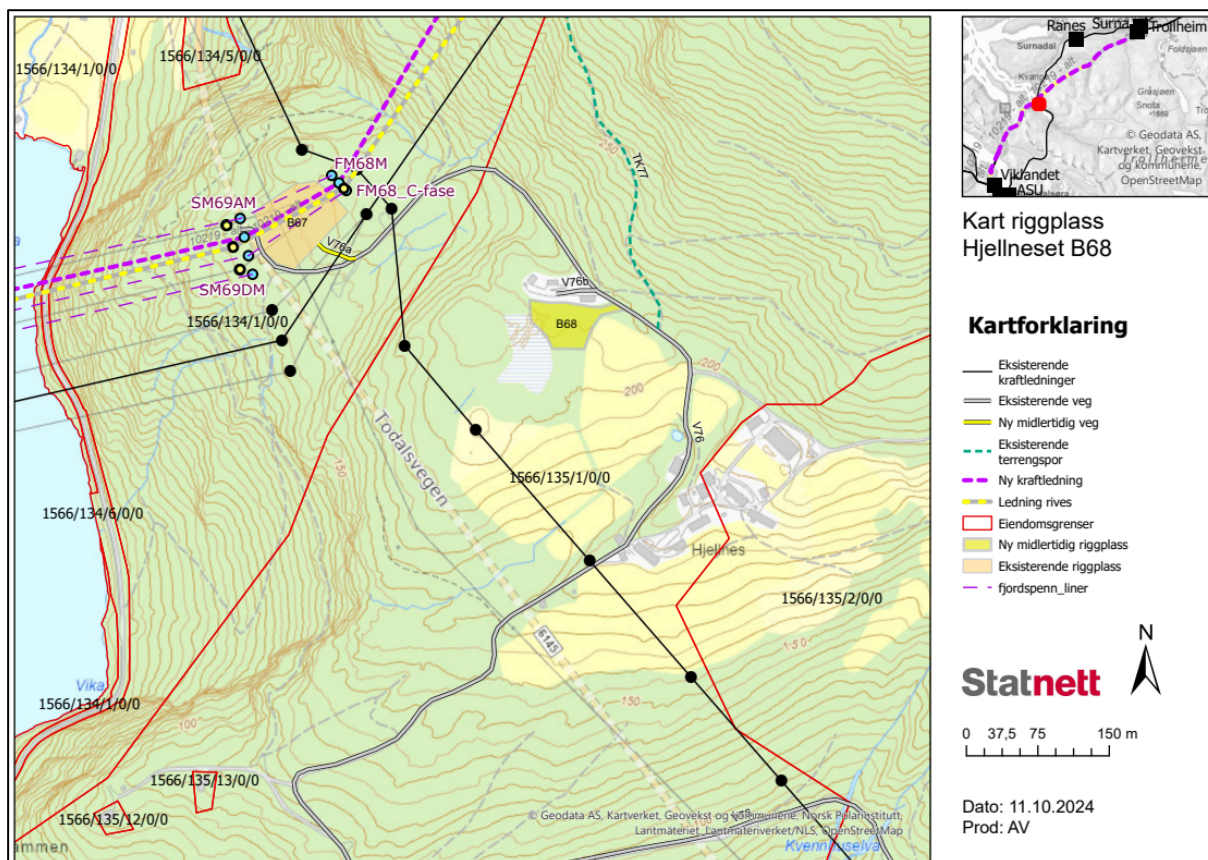


Riggplass B68 vist på figur 3, ligger på Hjellneset, Surnadal kommune. Arealet ligger i tilknytning til et redskaps-/lagerareal tilhørende gårdsdriften på Hjellneset, og vil bli benyttet som støtteanlegg for fjordspennet, samt til premontering og demontering av mastene. Statnett beskriver at de har inngått avtale om tiltredelse med berørt grunneier.



Figur 2: Kart over riggplass B59a og B59b i Østbødalen. Det røde området øverst til høyre er restriksjonsområde grunnet myrområder.

Kilde: Statnetts anmodning om delvedtak av 11. oktober 2024



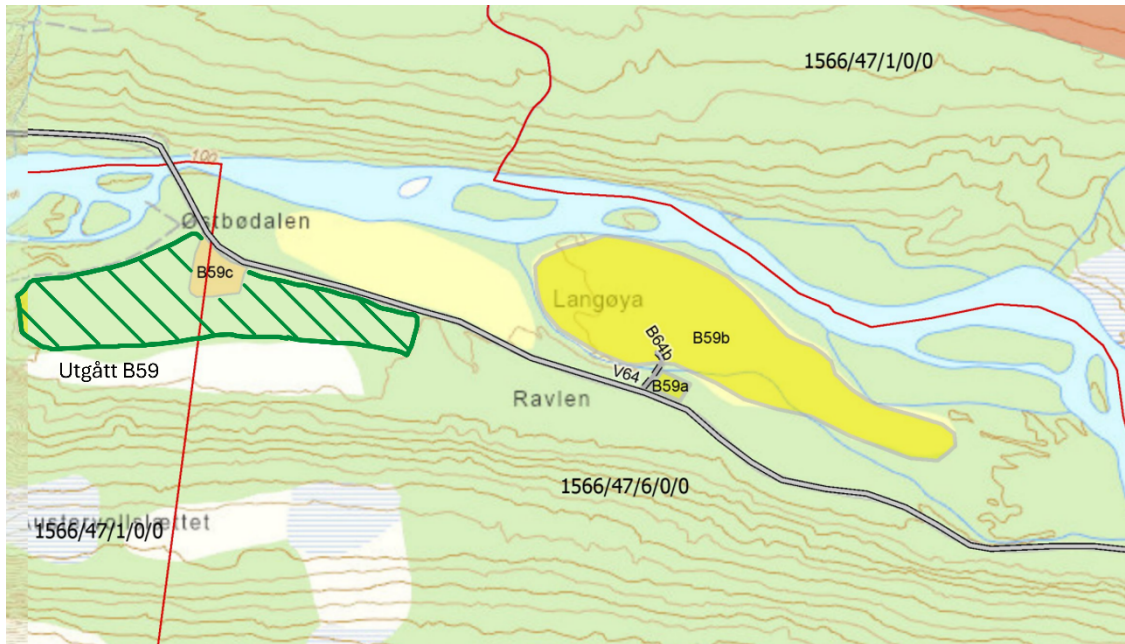
Figur 3: Kart over riggplass B68 på Hjelneset.

Kilde: Statnetts anmodning om delvedtak av 11. oktober 2024

4 NVEs vurdering av endringer fra konsesjonen

Statnett har i kapittel 4 i detaljplanen av 7. oktober 2024 beskrevet at de har gjort noen små endringer i omfanget av midlertidig arealbruk utover det som er beskrevet i konsesjonen av 23. januar 2024.

Statnett planla opprinnelig riggplass B59 i Østbødalen, Surnadal, men etter undersøkelser ble området vurdert som for vått, og med behov for skogrydding. Ny riggplass er planlagt på dyrket mark, og Statnett beskriver at dette er gjort i samarbeid med berørt grunneier. Kartet i figur 4 viser arealene B59a og B59b, det utgatte arealet B59 er skravert i grønt. Det må nevnes at Statnett i kapittel 4, figur 2, i detaljplanen har brukt feil benevnelse for feltene, de har byttet plass på B59b og B59c. Statnett beskriver at matjorden på dyrket mark ikke fjernes, men skal beskyttes med duk og bærelag. Dette er også avklart i dialog med grunneier.



Figur 4: Kart over riggplass B59a og B59b i Østbødalen. Det grønne området er den utgåtte riggplassen B59. Kilde: Statnetts anmodning om delvedtak 11. oktober 2024, redigert av NVE

Midlertidig arealbruk er ikke konsesjonspliktig, og NVE mener Statnett har kommet fram til en god løsning for lokalisering av riggplassen i Østbødalen.

5 NVEs vurdering av detaljplanen

Under vil vi vurdere og kommenterer tema og forhold der konsesjonær eller høringsparter ønsker avklaring fra NVE. Forhold som NVE mener beskrives på en god måte i detaljplanen, og som det ikke er kommet merknader til i høringen, blir ikke vurdert nærmere av NVE.

5.1 Naturmangfold

I konsesjonens post nr. 9 er det satt vilkår om at detaljplanen spesielt skal beskrive og drøfte forekomster av storsalamander i Lavalidalen:

«For å sikre at det tas hensyn til eventuelle forekomster av storsalamander i Lavalidalen i Surnadal, skal dammer/små vann som har potensial for storsalamander kartlegges. Dersom det under kartleggingen kommer fram at det finnes storslamander, skal igjenfylling av tilholdsstedene eller ødeleggelse av nærområdene unngås.»

I juni 2024 gjennomførte Statnett kartlegging av mulige lokaliteter for storsalamander i Lavalidalen ved hjelp av vannprøver. Analysene av vannprøvene viste ingen spor av storsalamander i det aktuelle området, men det ble oppdaget egg fra liten salamander. For å beskytte myrområdene og det rike naturmangfoldet rundt disse dammene, har Statnett besluttet at det ikke vil bli gjennomført bakketransport i nærheten av lokalitetene. To av riggplassene som er aktuelle for delgodkjenningen (B59a og B59b), ligger utenfor det restriksjonsområdet som Statnett har definert i Lavalidalen, se figur 2.



Basert på NVEs søk i databaser for naturmangfold den 4. oktober 2024, vurderer vi avstanden til observerte forekomster av storsalamander som god, nærmeste observasjon er over 20 kilometer unna. Restriksjonsområdet Statnett har satt opp for å beskytte myrområdene er av god størrelse og vi mener vurderingene av naturmangfold i detaljplanen bygger på et oppdatert kunnskapsgrunnlag. Vi mener vurderingene er tilstrekkelig konkrete og dekkende for tiltaket. NVE har ingen ytterligere kommentarer.

Riggplass B59a og B59b ble flyttet i forhold til det som ble godkjent i konsesjonen. NVEs søk i naturbase 5. november 2024 viser at riggplass B59b ligger delvis innenfor et område av naturtypen gråor-heggeskog, området er verdikategorisert av miljødirektoratet til «noe verdi». Siden riggplassen bare delvis berører dette området, og naturverdien er begrenset, mener NVE nytten av tiltaket gjør opp for de eventuelle negative virkningene.

NVE legger til grunn at arbeidene skal gjennomføres i tråd med prinsipper for terrengtilpassing og istandsetting, og slik det er beskrevet i detaljplanen av 7. oktober 2024. De miljørettslige prinsippene i naturmangfoldloven §§ 8 til 12 er vurdert i konsesjonsvedtaket datert 23. januar 2024. Vi mener vurderingene av naturmangfold i detaljplanen bygger på et oppdatert kunnskapsgrunnlag, og vi mener vurderingene er tilstrekkelig konkrete og dekkende for etableringen av de tre riggplassene.

5.2 Naturfare

Riggplass B59b ligger innenfor aktsomhetsområde for flom langs Søyavassdraget ifølge NVEs aktsomhetskart. Det er ifølge Statnett ikke gjennomført flomsonekartlegging av vassdraget. Statnett har i kontakt med grunneier fått vite at den østre delen av dyrket mark ble delvis oversvømt under ekstremværet «Gyda» i 2022.

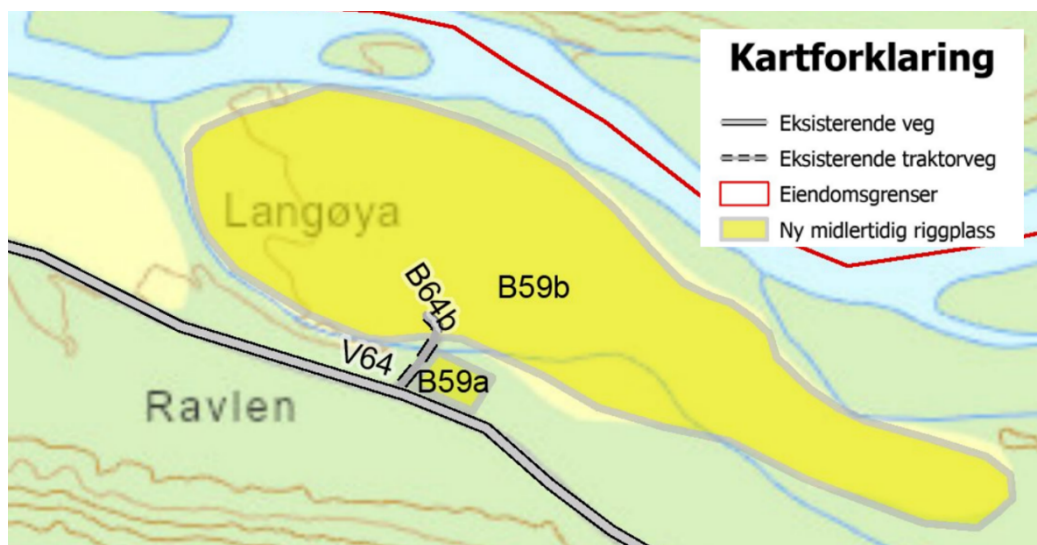
Statnett vurderer at arealet fortsatt kan brukes, men at området lengst øst kun skal benyttes som lager av mastestål som et forebyggende tiltak dersom det kommer en større nedbørshendelse. Mastestålet tåler å bli oversvømt, og dette området vil etter Statnetts vurdering ikke bli utsatt for noen sterke vannstrømmer da det er et avsetningsområde/flomdempningsområde.

NVE vurderer informasjonen fra Statnett som tilstrekkelig og ser ikke behov for ytterligere kartlegging av området. Samtidig understreker vi at ansvaret og risikoen knyttet til bruken av området ligger hos Statnett. NVE minner om at det er konsesjonærens ansvar at planleggings- og anleggsfasen tar høyde for den reelle skred- og flomfaren, og at anlegget ikke øker faren for skred eller flom for tredjepart.



5.3 Transport

Statnett oppgir at det er ikke planlagt å etablere noen nye permanente veier i forbindelse med etablering av riggplassene. For Riggplass B59b vil eksisterende traktorvei (B64b) bli forsterket for tungtransport og det vil etableres en midlertidig bru/rørbru for kryssing av bekk i Søyvassdraget, se figur 5.



Figur 5: Kartutsnitt av riggplass B59b med eksisterende traktorvei (B64b) som skal forsterkes.
Kilde: Statnetts anmodning om delvedtak av 11. oktober 2024

6 NVEs konklusjon

For å sikre at Statnett kan ferdigstille mastefundamentene før utkoblingsperioden for 300 kV ledningen Orkdal-Aura begynner i mai 2026, har NVE valgt å godkjenne etableringen av de midlertidige riggplassene B59a, B59b og B68 beskrevet i detaljplanen datert 7. oktober 2024.

Ved opparbeidelse og istandsetting av riggplasser legger NVE til grunn at Statnett følger prinsippene i vår veileder for terrengbehandling. Tillatelsen er gitt under forutsetning av at riggplasser anlegges som midlertidig arealbruk, og skal tilbakeføres til det opprinnelige etter bruk. Dersom grunneiere eller andre ønsker at areal som opparbeides som riggplasser skal gjøres om til permanent arealbruk, må vedkommende det søke om dette til kommunen i medhold av plan- og bygningsloven. NVE skal holdes orientert om slike søknader og eventuelle tillatelser.



Med hilsen

Iselin Ørbek Eide
Avdelingsingeniør

Godkjent av Anne Johanne Kråkenes
Seksjonssjef

Kristian Markegård
Direktør

Godkjent i henhold til NVE sine interne rutiner.

Mottakerliste:

STATNETT SF

Kopimottakerliste:

STATSFORVALTAREN I MØRE OG ROMSDAL

Møre og Romsdal fylkeskommune

STATENS VEGVESEN

STATNETT SF - Asgeir Vagnildhaug

STATNETT SF - Odd-Bjarne Klemetsdal

SUNNDAL KOMMUNE

SURNADAL KOMMUNE

ELINETT AS



Orientering om rett til å klage

Frist for å klage	<p>Fristen for å klage på vedtaket er 3 uker fra den dagen vedtaket kom frem til deg. Hvis vedtaket ikke har kommet frem til deg, starter fristen å løpe fra den dagen du fikk eller burde ha fått kjennskap til vedtaket.</p> <p>Det er tilstrekkelig at du postlegger klagen før fristen løper ut. Klagen kan ikke behandles dersom det har gått mer enn 1 år siden NVE fattet vedtaket</p>
Du kan få begrunnelsen for vedtaket	<p>Hvis du har fått et vedtak uten begrunnelse, kan du be NVE om å få en begrunnelse. Du må be om begrunnelsen før klagefristen løper ut.</p>
Hva skal med i klagen?	<p>Klagen bør være skriftlig. I klagen må du:</p> <ul style="list-style-type: none">• Skrive hvilket vedtak du klager på.• Skrive hvilket resultat du ønsker.• Opplyse om du klager innenfor fristen.• Undertegne klagen. Hvis du bruker en fullmektig, kan fullmektigen undertegne klagen. <p>I tillegg bør du begrunne klagen. Dette betyr at du bør forklare hvorfor du mener vedtaket er feil.</p>
Du kan få se dokumentene i saken	<p>Du har rett til å se dokumentene i saken, med mindre dokumentene er unntatt offentlighet. Du kan henvende deg til NVE for å få innsyn i saken.</p>
Vilkår for å gå til domstolene	<p>Hvis du mener vedtaket er ugyldig, kan du gå til søksmål. Du kan bare gå til søksmål dersom du har klaget på NVEs vedtak, og klagen er avgjort av Energidepartementet (ED) som overordnet forvaltningsorgan.</p> <p>Du kan likevel gå til søksmål dersom det har gått 6 måneder siden du sendte klagen, og det ikke skyldes forsømmelse fra din side at klagen ikke er avgjort.</p>
Sakskostnader	<p>Dersom NVE eller ED endrer vedtaket til din fordel, kan du søke om å få dekket vesentlige og nødvendige kostnader. Du må søke om dette innen 3 uker etter at klagevedtaket kom frem til deg.</p>
Hvem kan klage på vedtaket?	<p>Hvis du er part i saken, kan du klage på vedtaket. Du kan også klage på vedtaket hvis du har rettslig klageinteresse i saken.</p>
Hvor skal du sende klagen?	<p>Du må adressere klagen til ED, men sende den til NVE. NVEs -epostadresse er nve@nve.no.</p> <p>NVE vurderer om vedtaket skal endres. Dersom NVE ikke endrer vedtaket, vil vi sende klagen til ED.</p>

Denne forklaringen er basert på forvaltningslovens regler i §§ 11, 18, 19, 24, 27 b, 28, 29, 31, 32 og 36.