








Tegnforklaring

-  Fotostandpunkt
-  Planområde Moifjellet vindkraftverk
-  Planområde Mellomstrand vindkraftverk
-  Frafalt planområde Bjerkreim
-  Tidligere meldt planområde Time

Kunde:
Statkraft Vind Utvikling DA

Moifjellet vindkraftverk
Fotostandpunkt visualiseringer A4



Multiconsult

Filnavn:
NS0Moifjellet_MapNS0vektor

Koordinatsystem:
ETRS 1989 UTM Zone 32N












Målestokk:
1:40 000 i format A4

Kartgrunnlag:
NS0 vektor

Konstr.: OWJ	Kontrollert: Kunde	Godkjent: HAVF	Dato: 21.03.2025
Oppdragsnr.: 10262775-01	Tegningsnr.: A4_03	Rev.: 00	



Tegnforklaring

-  Vindturbin
-  Driftsbygg
-  Moifjellet transformatorstasjon
-  Bjerkreim transformatorstasjon
-  Nettilknytning alternativer
-  Vei
-  Massetak
-  Planområde Moifjellet vindkraftverk
-  Planområde Mellomstrand vindkraftverk
-  Frafalt planområde Bjerkreim
-  Tidligere meldt planområde Time

Kunde:
Statkraft Vind Utvikling DA

Moifjellet vindkraftverk

Eksempelløsning / eksempelutlegg A4



Filnavn:
NS0Moifjellet_MapNS0vektor

Koordinatsystem:

ETRS 1989 UTM Zone 32N

Målestokk:

1:40 000 i format A4

Kartgrunnlag:

NS0 vektor

Multiconsult

Konstr.:
OWJ

Kontrollert:
Kunde

Godkjent:
HAVF

Dato:
21.03.2025

Oppdragsnr.:
10262775-01

Tegningsnr.:
A4_01

Rev.:
00



Tegnforklaring

- Planområde Moifjellet vindkraftverk
- Planområde Mellomstrand vindkraftverk
- Frafalt planområde Bjerkreim
- Tidligere meldt planområde Time

Kunde:
Statkraft Vind Utvikling DA

Moifjellet vindkraftverk
Planområdet A4



Filnavn:
NS0Moifjellet_MapNS0vektor

Koordinatsystem:
ETRS 1989 UTM Zone 32N
Målestokk:
1:40 000 i format A4

Kartgrunnlag:
NS0 vektor

Multiconsult

Konstr.: OWJ	Kontrollert: Kunde	Godkjent: HAVF	Dato: 21.03.2025
Oppdragsnr.: 10262775-01		Tegningsnr.: A4_02	Rev.: 00



Tegnforklaring

- Vindturbin i drift
- Vindkraftverk i drift
- Moifjellet planområdet

**Moifjellet vindkraftverk,
Bjerkreim og Time kommuner**

Oversiktskart



Vindkraftverk i regionen		Utarbeidet av: Multiconsult Multiconsult AS Postboks 2070 7708 Steinkjer
Oppdrag: 10262775	Målestokk A4 1:300 000	
Tegnet: AOA	Dato: 19.03.2025	
Kartgrunnlag: GeocacheBasisTerreng		



Tegnforklaring

- ⤴ Vindturbin i drift
- ⋯ Moifjellet planområdet

**Moifjellet vindkraftverk,
Bjerkreim og Time kommuner**

Oversiktskart  **Statkraft**

Moifjellet		Utarbeidet av: Multiconsult
Oppdrag: 10262775	Målestokk A4 1:300 000	
Tegnet: AOA	Dato: 19.03.2025	Multiconsult AS Postboks 2070 7708 Steinkjer
Kartgrunnlag: GeocacheBasisTerreng		