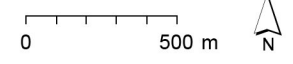


Tegnforklaring

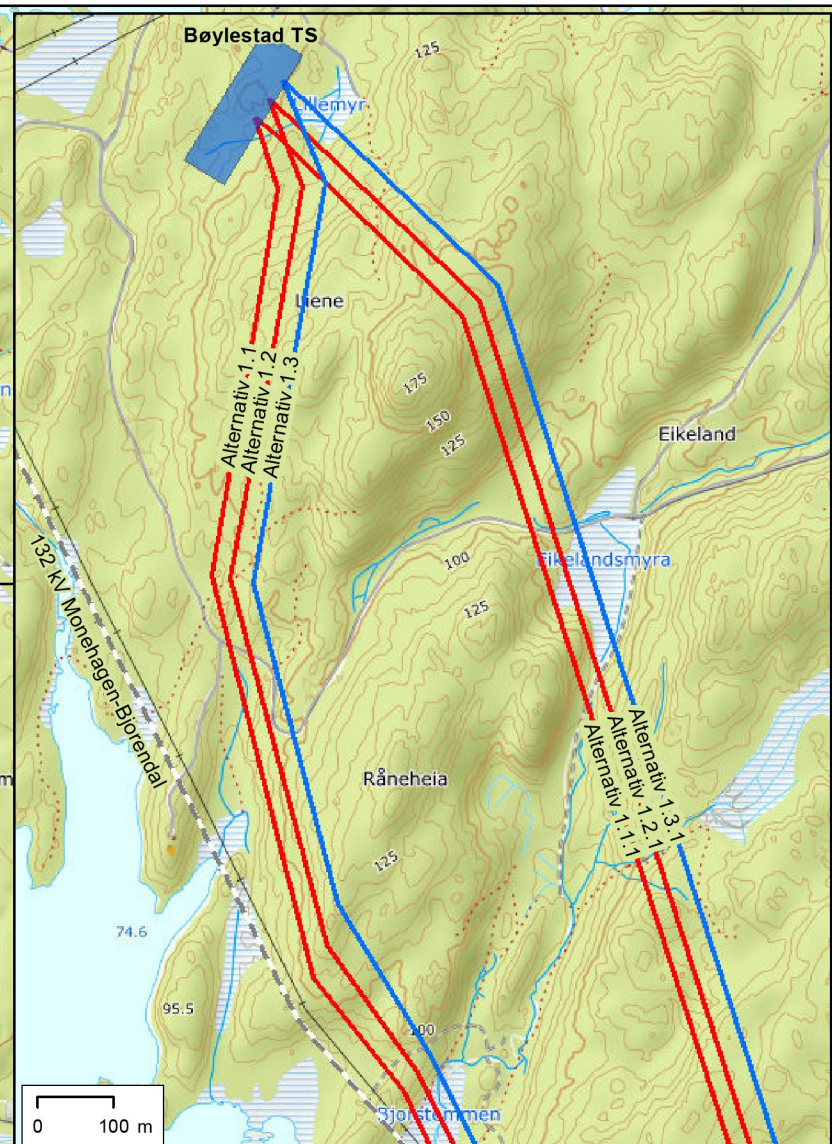
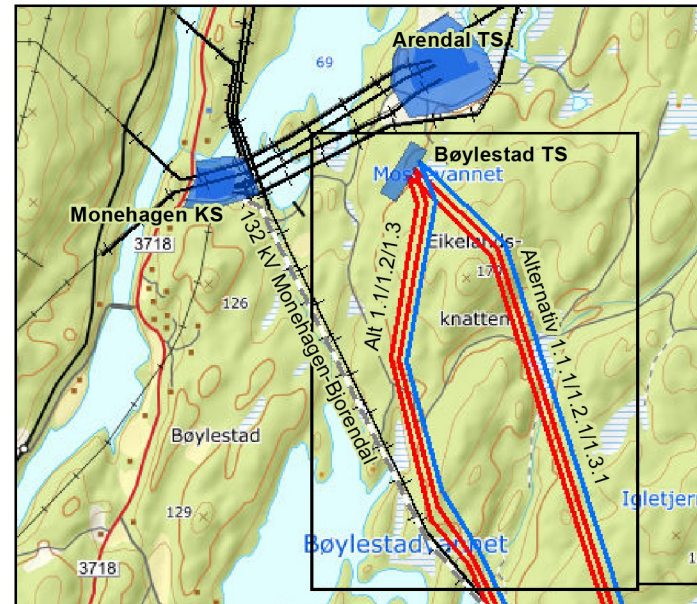
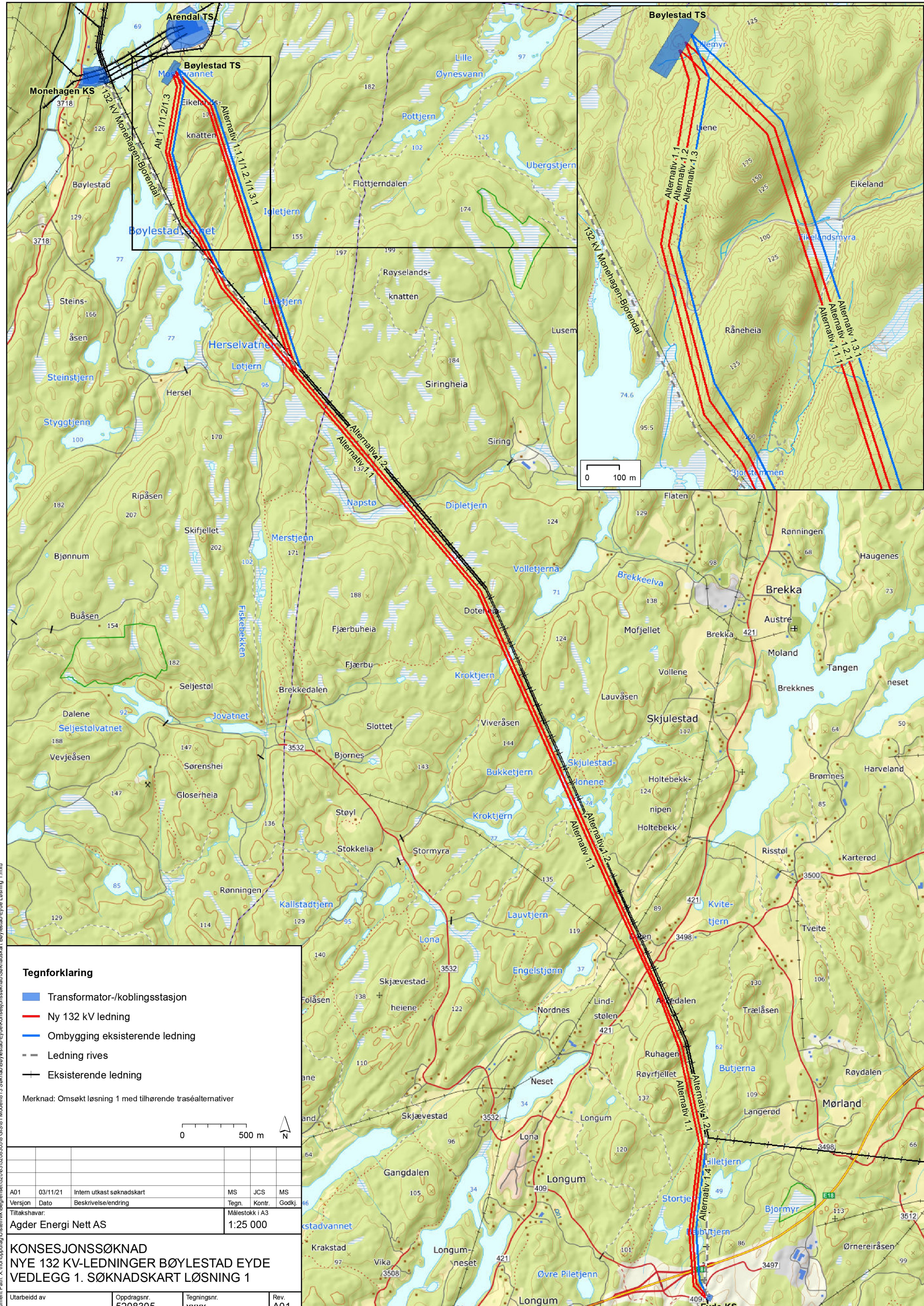
- Transformator-/koblingsstasjon
- Omsøkte traseer
- Utredet men ikke omsøkte traseer

Merknad: Kartet viser forenklete prinsipper og geografisk plassering av de tre vurderte hovedløsningene (Løsning 1, 2 og 3). Løsning 1 og 2 har varinater øst (ØfE) og vest (VfE) for Eikelandsknatten.

Hver strek representerer to nye 132 kV-ledninger i parallell. Detaljer rundt omlegging av eksisterende ledninger (riving og nybygging) er ikke vist i kartet. Se søknadskart for løsning 1 og 2 for mer detaljert informasjon.



A01	03/11/21	Intern utkast søknadskart	MS	JCS	MS
Version	Dato	Beskrivelse/ending	Tegn.	Kontr.	Godkj.
Tiltakshavar:			Målestokk i A3		
Agder Energi Nett AS			1:25 000		
KONSESJONSSØKNAD					
NYE 132 KV-LEDNINGER BØYLESTAD EYDE					
VEDLEGG 1. SØKNADSKART KONSEPTER					
Utarbeidd av	Oppdragsnr.	Tegningsnr.	Rev.		
	5208305	XXXX	A01		



Tegnforklaring

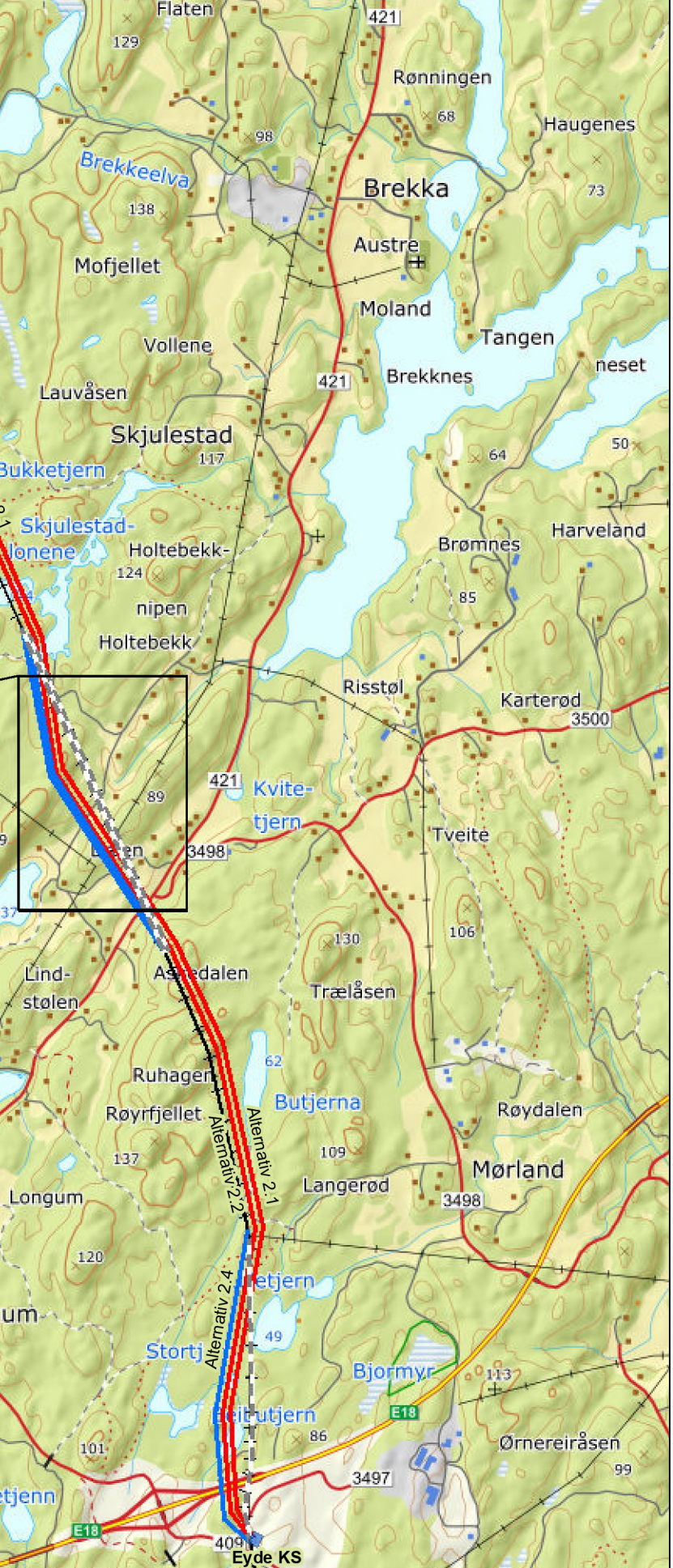
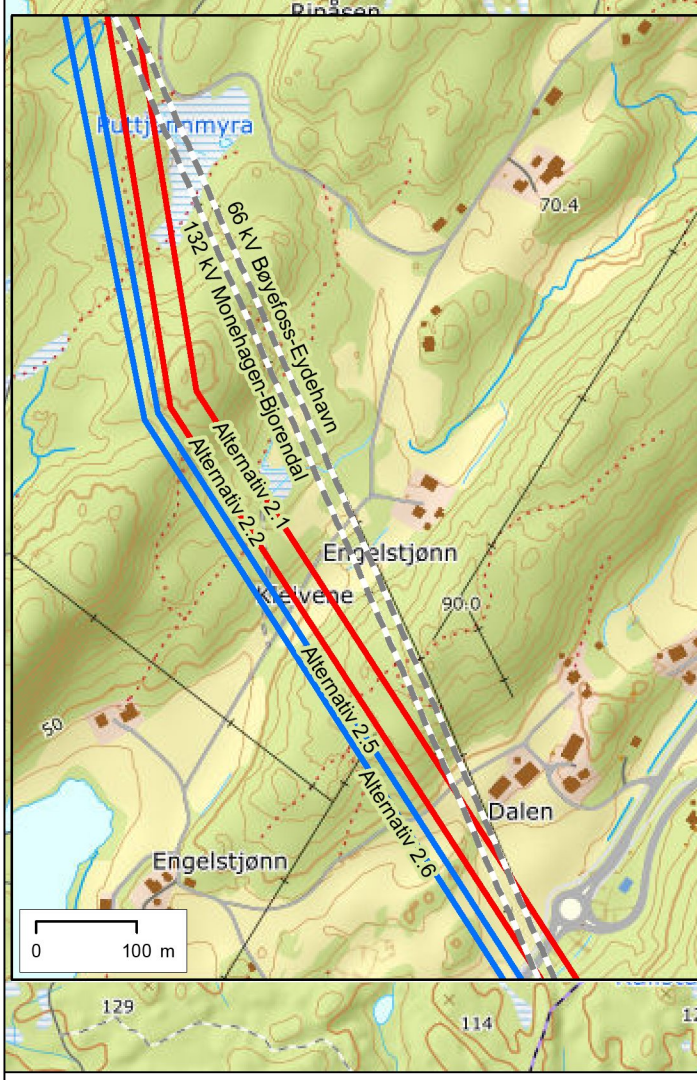
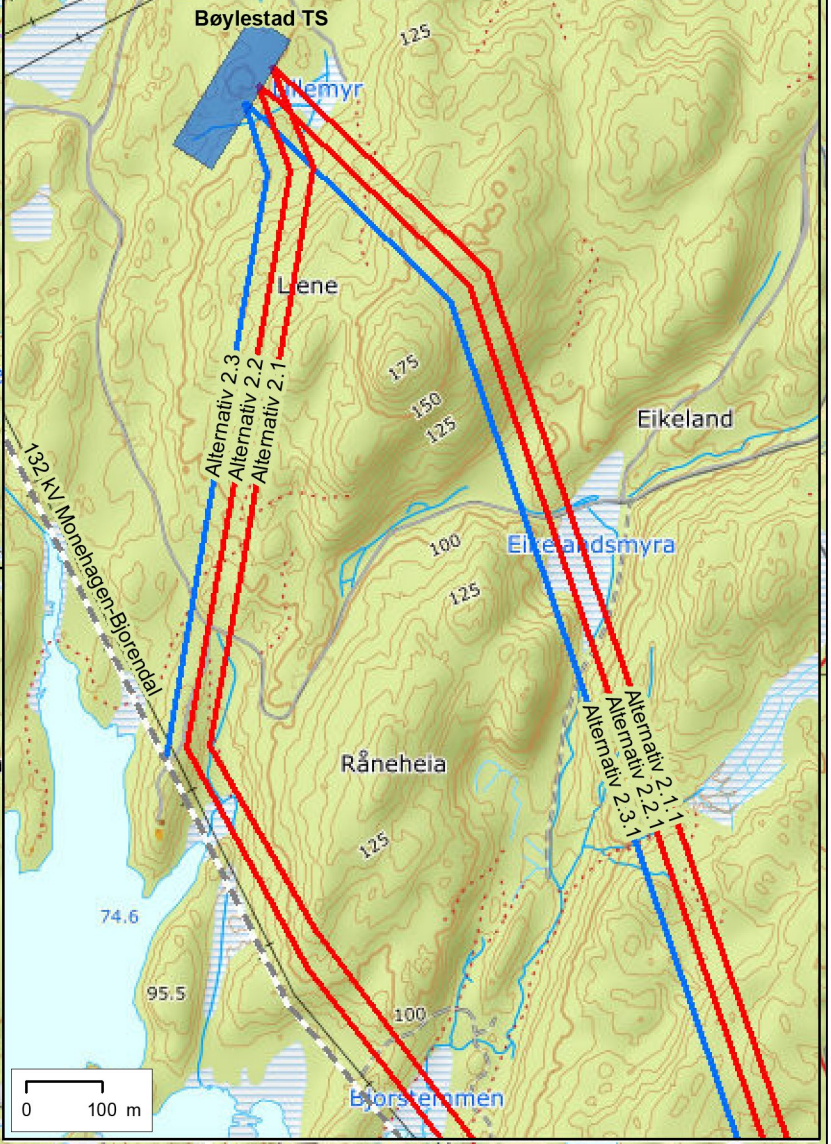
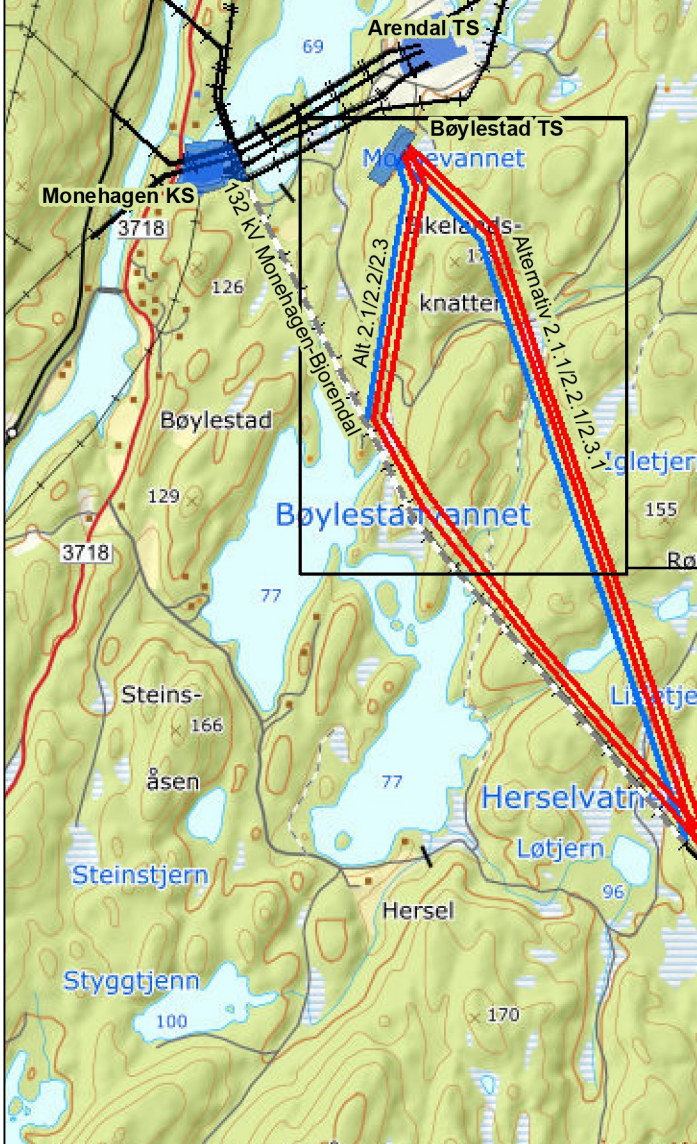
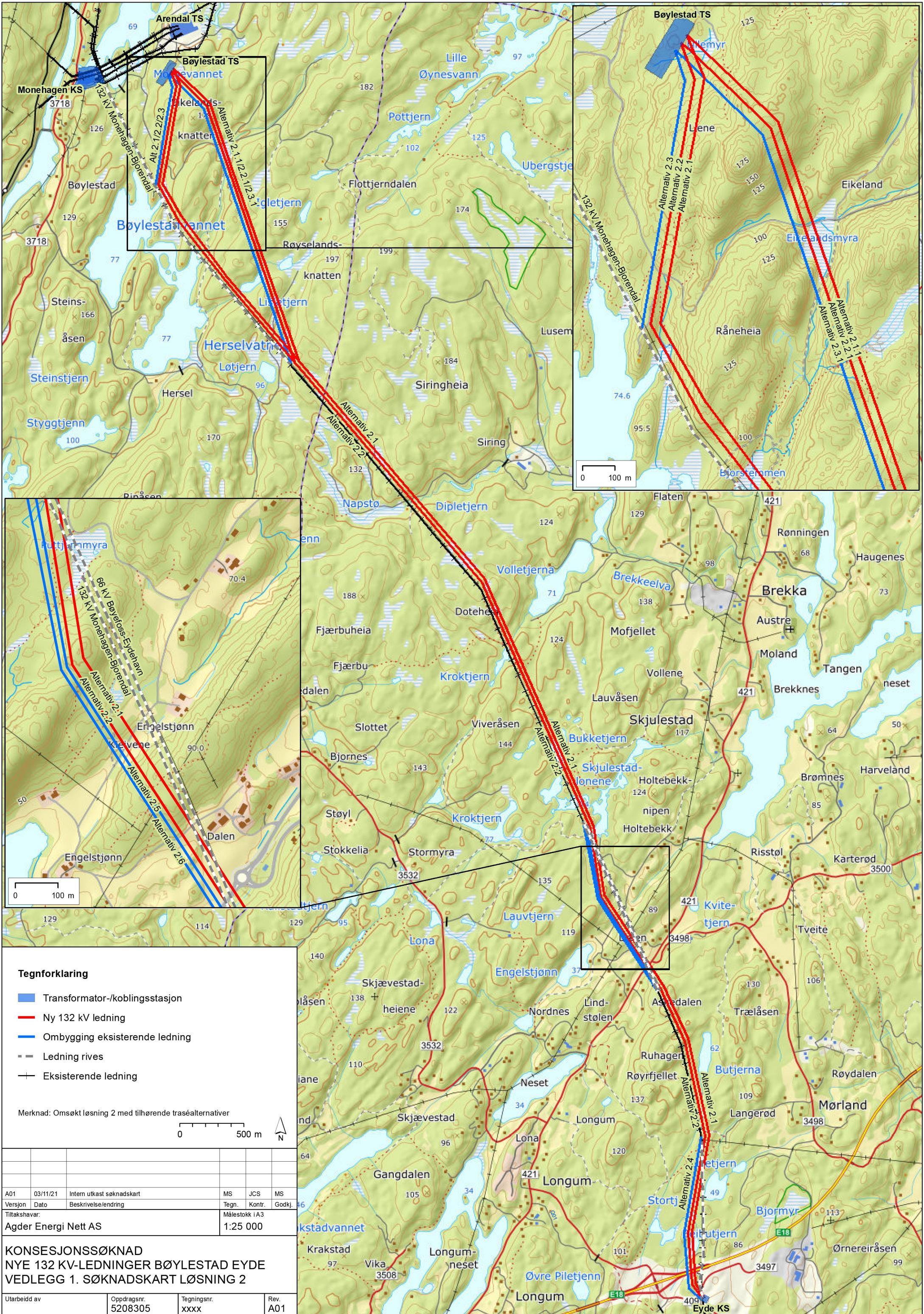
- Transformator-/koblingsstasjon
- Ny 132 kV ledning
- Ombygging eksisterende ledning
- - Ledning rives
- Eksisterende ledning

Merknad: Omsøkt løsning 1 med tilhørende traséalternativer

0 500 m N

A01	03/11/21	Intern utkast søknadskart	MS	JCS	MS
Version	Dato	Beskrivelse/ending	Tegn.	Kontr.	Godkj.
Tiltakshavar:			Målestokk i A3		
Agder Energi Nett AS			1:25 000		
KONSESJONSSØKNAD NYE 132 KV-LEDNINGER BØYLESTAD EYDE VEDLEGG 1. SØKNADSKART LØSNING 1					
Utarbeidd av	Oppdragsnr.	Tegningsnr.	Rev.		
	5208305	XXXX	A01		

Document Path: X:\noroppdrag\Utleier\Bøylestad\Bøylestad-Eyde\Konsesjonsøknad\Søknadskart Bøylestad-Eyde Lesning 1.mxd



Tegnforklaring

- Transformator-/koblingsstasjon
- Ny 132 kV ledning
- Ombygging eksisterende ledning
- - - Ledning rives
- + Eksisterende ledning

Merknad: Omsøkt løsning 2 med tilhørende traséalternativer

0 100 m

A01	03/11/21	Intern utkast søknadskart	MS	JCS	MS
Versjon	Dato	Beskrivelse/ending	Tegn.	Kontr.	Godkj.
Tiltakshavar:			Målestokk i A3		
Agder Energi Nett AS			1:25 000		

**KONSESJONSSØKNAD
NYE 132 KV-LEDNINGER BØYLESTAD EYDE
VEDLEGG 1. SØKNADSKART LØSNING 2**

Utarbeidd av	Oppdragsnr.	Tegningsnr.	Rev.
	5208305	XXXX	A01

Document Path: N:\Begranset\2018\35208305\GIS\81_Model\813_Søknad\Bøylestad-Eyde\Konsesjonssøknad\Søknadskart Bøylestad-Eyde_Løsning 2.mxd