



KYSTVERKET

LINGALAKS AS  
Grovbrotet 8  
5600 NORHEIMSUND

Deres ref	Vår ref 2024/5185-10	Arkiv nr	Saksbehandler Lene Gjelsvik	Dato 11.02.2025
-----------	-------------------------	----------	--------------------------------	--------------------

## Tillatelse til legging av sjøkabel (strøm) til oppdrettslokalitet 14018 Toska Sør - Alver kommune - Vestland fylke

Kystverket viser til søknad fra H2 Hardanger på vegne av Lingalaks AS (heretter kalt søker) datert 26. november 2024 om legging av sjøkabel. I brev datert 12. desember 2024 informerte Kystverket om at tiltaket krever tillatelse etter havne- og farvannsloven § 14.

### Vedtak

**Med hjemmel i lov av 21.juni 2019 nr. 70 om havner og farvann (havne- og farvannsloven) § 14 gir vi tillatelse til legging av sjøkabel til oppdrettsanlegget 14018 Toska Sør i Alver kommune.**


Tillatelsen gis på følgende vilkår, jf. havne- og farvannsloven § 16:

1. Tiltaket skal utføres som beskrevet i denne tillatelsen og vist i vedlagte kartutsnitt. Trase ved landtak (område markert med hvit sirkel på kartutsnitt) må justeres lenger ut fra kai for å redusere risikoen ved ankring (begrunnet i nautisk vurdering nedenfor).
2. Tiltakshaver skal sende inn P-melding om gjennomføringen av tiltaket herunder informasjonstekst, kontaktinformasjon til kabelleggingsfartøy, posisjon, tidspunkt og varighet for gjennomføring til [efs@kartverket.no](mailto:efs@kartverket.no). Informasjon om tiltaket må sendes til Efs i god tid for å komme med i neste utgivelse av Efs. (se her for frister <https://www.kartverket.no/til-sjos/efs/innmelding-av-rettelser-til-efs>). Det er tiltakshavers ansvar å sjekke fristene. Tiltaket kan ikke gjennomføres før meldingen er publisert.
3. Når tiltaket er ferdigstilt, skal tiltakshaver sende inn melding om kartrettelse til Kartverket. Meldingen skal inneholde følgende:
  - a) dokumentasjon om tiltaket 'as-built', fortrinnsvis på digitalt format (*sosi*, *shape*,

Sentral postadresse: Kystverket, postboks 1502,  
6025 ÅLESUND

Telefon: 07847  
E-post: [post@kystverket.no](mailto:post@kystverket.no)  
Internett: <https://kystverket.no>

Org.Nr.: 874783242  
Bankgiro: 7694 05 06766



gz).

b) kart (i hensiktsmessig målestokk der tiltaket er nøyaktig inntegnet)

c) posisjoner i WGS-84 datum

Informasjon om tiltaket sendes til Kartverket via Rett i kartet Sjøkart eller til [efs@kartverket.no](mailto:efs@kartverket.no).

Det skal sendes kopi til [post@kystverket.no](mailto:post@kystverket.no) (med henvisning til Kystverkets referansenummer).


Meldingen blir behandlet så fort som mulig. For å se om tiltaket er behandlet riktig, kan du følge med på [www.norgeskart.no](http://www.norgeskart.no). Velg lagene sjøkart, eller elektroniske sjøkart.

Merk at ikke alle tiltak nødvendigvis blir publisert som kartrettelser i Efs, eller presenteres i sin helhet i kartet. Kartverket foretar en samlet vurdering på grunnlag av målestokk, lesbarhet, øvrig nautisk informasjon i kartet og hvor navigasjonskritisk presentasjon av tiltaket er. Det er Kartverket som er offisiell sjøkartmyndighet og setter premissene for hvordan tiltaket presenteres i sjøkart.

Hvis tiltaket senere fjernes permanent, skal informasjon om dette sendes til Kartverket via Rett i kartet Sjøkart. Kopi skal sendes til Kystverket til [post@kystverket.no](mailto:post@kystverket.no) (med henvisning til Kystverkets referansenummer).

4. Tiltaket må merkes med farvannsskilt, jf. havne- og farvannsloven § 10 tredje ledd, slik:

Tiltakshaver plikter å merke sjøkabelen i tråd med forskrift 19.12.2012 nr.1329 om farvannsskilt og navigasjonsinnretninger (skiltforskriften), jf. vedlegg 1 til forskriften. Følgende skiltkombinasjon skal etableres i skiltstørrelse MS (1,5 x 1,5 m):



*«livsfarlig ledning» i kombinasjon med «ankring forbudt»*

Dersom skiltene plasseres vertikalt over hverandre skal «livsfarlig ledning» være over «ankring forbudt». Ved sideveis plassering skal «livsfarlig ledning» være til venstre for «ankring forbudt».

Skiltene skal settes opp slik at det ikke kan skje forveksling med hensyn til deres betydning. De skal være vendt mot sjøtrafikkens ferdselsretning eller mot farleden på en slik måte at de er lett synlige for sjøfarende.

Tiltakshaver er ansvarlig for vedlikehold av merkingen, jf. skiltforskriften § 6.

Tiltakshaver skal sende inn melding til Kystverket umiddelbart etter at skiltene er satt opp og bekrefte at dette er skjedd i tråd med vedtaket her, jf. skiltforskriften § 3 som pålegger Kystverket å føre register over alle farvannsskilt.

5. Sjøkabelen må i størst mulig grad følge bunntopografien (uten heng) og legges forsvarlig slik at de ikke forandrer leie eller flyter opp. Eventuelle fester og søkker skal ha en slik utforming at de ikke hefter fiskeredskaper. Det skal så langt som mulig unngås bruk av frie spenn og sidestøtter. Der frie spenn ikke kan unngås skal de utføres med så korte spenn som mulig.
6. Sjøkabelen skal legges utenom gyteperioden til torsk som er januar – april. Det må gjøres risikovurderinger og eventuelt tiltak for å ikke spre arten havnespy i forbindelse med leggingen. Arbeidet skal gjøres så skånsom måte som mulig, slik at det omkringliggende miljø i så liten grad som mulig påvirkes – dette gjelder både utlegging i sjøen, og ved etablering av landføringspunkter.
7. Når/dersom sjøkabelen ikke lenger er i bruk skal eier fjerne alle spor og etterlatenskaper av tiltaket. Dette gjelder selve sjøkabelen og lodd etc. som har vært benyttet.

## 1. Sakens bakgrunn

Søker vil legge ut ny høyspentkabel i sjø for å elektrifisere oppdrettsanlegg 14018 Toska Sør.

Parter og andre interessenter har hatt anledning til å uttale seg om saken jf. lov av 10. februar 1967 om behandlingsmåten i forvaltningssaker (forvaltningsloven, fvl.) § 16. Søknaden til Lingalaks AS ble sendt til uttalelse med fire ukers høringsfrist. Kystverket har mottatt uttalelser og disse oppsummeres kort her:

### *Fiskeridirektoratet (9. januar 2025)*

I området er det registrert gytefelt for torsk, forekomst av kamskjell og rekestråling. Utlegging av kabelen vil ikke medføre vesentlig risiko for registrerte naturverdier eller stor konflikt med fiskeriinteressene i området. Forutsetter at kabelen legges ut kontrollert, og uten frie heng som kan medføre risiko for at fiskeredskap får hefte. Når det gjelder arbeid med nedspyling av sjøkabel ved landtak, bør arbeidet utføres utenom torsken sin gytetid januar - april.

### *Vestland fylkeskommune (9. januar)*

Det er ikke kjente kulturminner i området. Om marine kulturminner blir funnet, må arbeidet stoppes og funn meldes, ref kulturminneloven.

### *Statsforvaltaren i Vestland (13. januar 2025)*

Har ikke avgjørende merknader til legging av kabel. Forutsetter legging utenom gytetid og at nye naturinngrep blir avgrenset til det som er strengt nødvendig. Må gjøres risikovurderinger og eventuelt tiltak for å ikke spre arten havnespy i forbindelse med tiltaket.

### *Forsvarsbygg (30. januar 2025)*

Sjøkabel har treffpunkt mot Forsvarets skyte- og øvingsfelt, men det kan gis samtykke til etablering av denne sjøkabelen.

### *Alver kommune (27. januar 2025)*

Tiltaket er i samsvar med overordna plan og kommunen har ingen merknader.

## 2. Kystverkets vurdering av saken

Tiltaket det søkes om faller inn under havne- og farvannsloven § 14. Denne bestemmelsen sier at tiltak som kan påvirke sikkerheten, ferdsele eller forsvars- og beredskapsinteresser i farvannet ikke kan etableres uten tillatelse. I tillegg til at vi vurderer tiltakets konsekvenser for disse interessene, legger vi også vekt på de hensynene som fremgår av havne- og farvannsloven § 1:

*«Loven skal fremme sjøtransport som transportform og legge til rette for effektiv, sikker og miljøvennlig drift av havn og bruk av farvann, samtidig som det skal tas hensyn til et konkurransedyktig næringsliv. Loven skal ivareta nasjonale forsvars og beredskapsinteresser.»*

Det er Kystverket som avgjør søknaden, jf. § 14 annet ledd og departementets delegering til Kystverket.

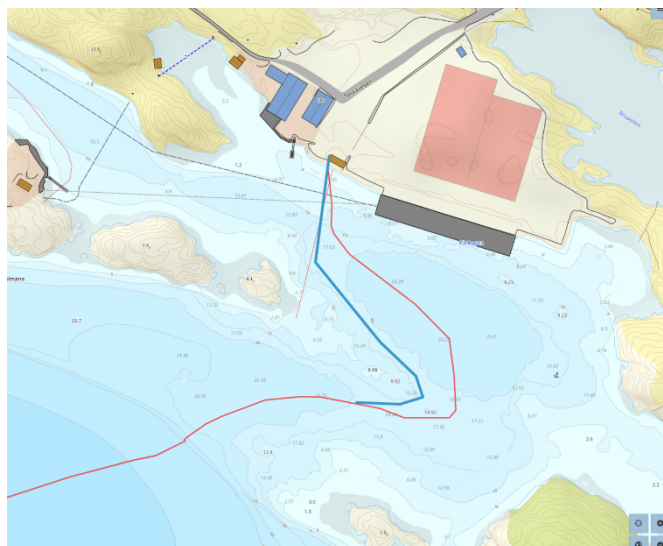
I behandlingen av saker etter havne- og farvannsloven som berører naturmangfoldet, skal Kystverket legge til grunn prinsippene i naturmangfoldlovens kap. II.

Det kan ikke gis tillatelse etter havne- og farvannsloven § 14 til tiltak som er i strid med vedtatte arealplaner etter plan- og bygningsloven, jf. havne- og farvannsloven § 14 fjerde ledd. I dette tilfellet er tiltaket i samsvar med arealplan.

### 2.1.1. Nautisk vurdering

Sjøkabelen er ikke planlagt gjennom ankringsområder og vil ikke være til hinder for sjøtrafikken.

Foreslått trase inne ved Kjebogen ligger nær kai, og det vil være en risiko for at kabel kan bli truffet dersom et skip som skal til kai må nødankre eller mister anker. Det er normal prosedyre ved anløp av havn, å frigjøre anker slik at det er klart til å slippes ved behov. Vi vil i utgangspunktet anbefale at trase flyttes lenger ut fra kai for å redusere denne risikoen. Enten at kabel kan følge parallelt med rørledning ut til Østre Grønholmen, eller legges lenger fra kai.



*Anbefalt justering av trase ved kai (blå strek).*

Sjøkabelen vil ikke ha innvirkning på noen av Kystverkets navigasjonsinstallasjoner. Det eksisterer kabler som går vestover fra vestre kaihjørne på Kjebogen, som vil være nødvendig å krysse. Tillatelse for kryssing må avtales direkte mellom partene.

## Vurdering av tiltaket/aktiviteten

Med justering av trase inn mot kai vil ikke sjøkabel påvirke sikkerhet eller framkommelighet i vesentlig grad. Av hensyn til ferdsel- og sikkerhet, samt utøvelse til fiske må landtak skiltes, kabel legges uten frie spenn og utlagt kabel meldes inn til Kartverket. For å ivareta sikkerheten i anleggsperioden stilles vilkår om informasjon til seilende (EFS-melding).

### 2.2.1 Kystverkets vurdering av miljø og naturmangfold

I området er det registrert gytefelt for torsk, forekomst av kamskjell og rekefelt. Kystverket stiller seg bak vurderingene fra Fiskeridirektoratet og Statsforvaltaren i Vestland, om at utlegging av kabelen ikke vil medføre vesentlig risiko for registrerte naturverdier eller stor konflikt med fiskeriinteressene i området. Naturinngrep må likevel avgrensnes til det som er strengt nødvendig. Det må tas hensyn til gytetid og unngå spredning av fremmedarten havnespy<sup>1</sup> ved gjennomføring av arbeidet.

## **3. Konklusjon**

På bakgrunn av vurderingene ovenfor har vi kommet til at vi kan gi tillatelse til legging av høyspent sjøkabel til oppdrettsanlegget 14018 Toska Sør. Avgjørende for utfallet av saken har vært at tiltaket ikke vil være til vesentlig hinder for ferdselen, eller påvirke sjøsikkerheten i nevneverdig grad.

Tillatelsen faller bort hvis arbeidet med tiltaket ikke er satt i gang innen tre år etter at tillatelsen ble gitt. Det samme gjelder dersom arbeidet med tiltaket blir innstilt i mer enn to år. Kystverket kan forlenge fristen én gang med inntil tre år jf. havne- og farvannsloven § 16 fjerde ledd.

Vedtaket med vilkår finner du fremst i dette brevet.

## **4. Rett til å klage**

Dette er et enkeltvedtak som søkeren og andre med rettslig klageinteresse kan klage på innen 3 – tre – uker etter at dette brevet er kommet frem. Se vedlagte *Orientering om klageadgang*.

Muligheten til å klage må være benyttet før søksmål om gyldigheten av vedtaket eller krav om erstatning som følge av vedtaket reises, jf. forvaltningsloven § 27b. Søksmål kan likevel reises når det er gått seks måneder fra klage første gang ble framsatt, og det ikke skyldes forsømmelse fra klagerens side at klageinstansens avgjørelse ikke foreligger.

Vi presiserer at vedtaket er basert på reglene i havne- og farvannsloven og ikke annet lov- og regelverk. For eksempel kan tiltaket være søknadspliktig etter plan- og bygningsloven, og det må tiltakshaver selv undersøke med kommunen. Videre må forholdet til kulturminnelovgivningen og forurensningsloven avklares med vedkommende myndighet.

Havne- og farvannsloven regulerer ikke nabo- eller eiendomsforhold. Slike forhold er derfor ikke vurdert i forbindelse med dette vedtaket. Søkeren må selv innhente nødvendig samtykke fra grunneiere og andre rettighetshavere. Kystverket har ikke ansvar for å følge

---

<sup>1</sup> <https://www.miljodirektoratet.no/ansvarsomrader/arter-naturtyper/fremmede-arter/havnespy-japansk-sjopung/>

opp dette. Privatrettslige tvister mellom partene avgjøres enten gjennom avtale eller av domstolene.

Med hilsen

Tanya Boye Worsley  
fungerende avdelingsleder

Lene Gjelsvik  
seniorrådgiver

*Dokumentet er elektronisk godkjent*

Eksterne kopimottakere:

H2 HARDANGER AS  
Alver kommune  
Fiskeridirektoratet  
STATSFORVALTAREN I  
VESTLAND  
FORSVARSBYGG

Sandvenvegen 17	5600	NORHEIMSUND
Kvernhusmyrane 41	5914	ISDALSTØ
Postboks 185 Sentrum	5804	BERGEN
Njøsavegen 2	6863	LEIKANGER

Postboks 405 Sentrum	0103	OSLO
-------------------------	------	------

Bergen Havn Farvannsforvaltning  
Vestland fylkeskommune  
Olav Ståløy

Postboks 6040	5892	BERGEN
Postboks 7900	5020	Bergen

Vedlegg:

1 Sjøkabel Toska Sør

## **ORIENTERING OM KLAGEADGANG**

### **KLAGEORGAN**

Enkeltvedtak fattet av Kystverket kan påklages til Nærings- og fiskeridepartementet, jf. forvaltningsloven § 28.

Klagen skal sendes til Kystverket per e-post til [post@kystverket.no](mailto:post@kystverket.no) eller per post til Kystverket, Postboks 1502, 6025 ÅLESUND.

### **KLAGEFRIST**

Klagefristen er 3 uker fra den dag dette brevet kom frem, jf. forvaltningsloven § 29. Det er tilstrekkelig at klagen er postlagt innen fristens utløp. Dersom klagen kommer for sent, kan Kystverket se bort fra klagen. Det kan søkes om å få forlenget fristen, men da må man oppgi årsaken til dette, jf. forvaltningsloven §§ 29 og 31.

### **KLAGENS INNHOLD**

Klagen må inneholde følgende, jf. forvaltningsloven § 32:

- hvilket vedtak det klages over
- den eller de endringer som ønskes
- eventuelle andre opplysninger som kan ha betydning for vurderingen av klagen

I tillegg bør man nevne de grunner klagen støtter seg til. Klagen må undertegnes.

### **UTSETTING AV GJENNOMFØRING AV VEDTAKET**

Selv om det er klageadgang på et vedtak, kan vedtaket vanligvis gjennomføres straks. Førsteinstansen, klageinstansen eller annet overordnet organ, kan beslutte at vedtak likevel ikke skal iverksettes før klagefristen er ute eller klagen er avgjort, jf. forvaltningsloven § 42. Man kan søke om å få utsatt gjennomføringen av et vedtak til klagefristen er ute eller til klagen er avgjort (søke om oppsettende virkning av klagen), jf. forvaltningsloven § 42. Begrunnet søknad sendes til den etaten som er førsteinstans for vedtaket. En avgjørelse om oppsettende virkning kan ikke påklages.

### **RETT TIL Å SE SAKSDOKUMENTENE OG TIL Å KREVE VEILEDNING**

Med visse begrensninger har en part rett til å se dokumentene i saken, jf. forvaltningsloven §§ 18 og 19. Parten må i tilfelle ta kontakt med Kystverket. Man vil da få nærmere veiledning om adgangen til å klage, om fremgangsmåten og reglene om saksbehandlingen.

### **KOSTNADER VED KLAGESAKEN**

En part kan kreve dekning for vesentlige kostnader i forbindelse med klagesaken, jf. forvaltningsloven § 36. Forutsetningen er da vanligvis at det organet som traff det opprinnelige vedtaket har gjort en feil slik at vedtaket blir endret.

Det kan også søkes om å få dekket utgifter til nødvendig advokathjelp etter reglene om fritt rettsråd. Vanligvis gjelder visse inntekts- og formuesgrenser. Klageinstansen eller partens advokat kan gi nærmere opplysninger om dette.

### **KLAGE TIL SIVILOMBUDET**

Hvis man mener å ha vært utsatt for urett fra den offentlige forvaltnings side, kan man klage til Stortingets ombud for forvaltningen (Sivilombudet). Sivilombudet kan ikke selv endre vedtaket, men kan gi sin vurdering av hvordan den offentlige forvaltning har behandlet saken, og om det er gjort eventuelle feil eller forsømmelser.