
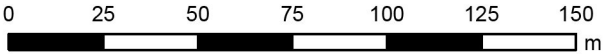



- Omsøkt 132 kV jordkabel
- Eksisterende anlegg
- Transformatornisjer
- Stasjonsbygg
- Vedlikeholdssone
- Veg
- Fremtidig endemast
- ▨ Eksisterende endemast
- Stasjonsområde
- +— Eksisterende 50 kV luftledning
- Eksisterende eiendomsgrense

Krossberg-Harestad-Nordbø Nordbø transformatorstasjon Situasjonsplan alternativ 3B		
		
Produksjonsdato kart: 19.11.2021	Arkformat: A4 liggende	Målestokk: 1:2 000
		



Alternativ 3B sett fra nord



Alternativ 3B sett fra sør



Alternativ 3B sett fra øst



Alternativ 3B sett fra vest