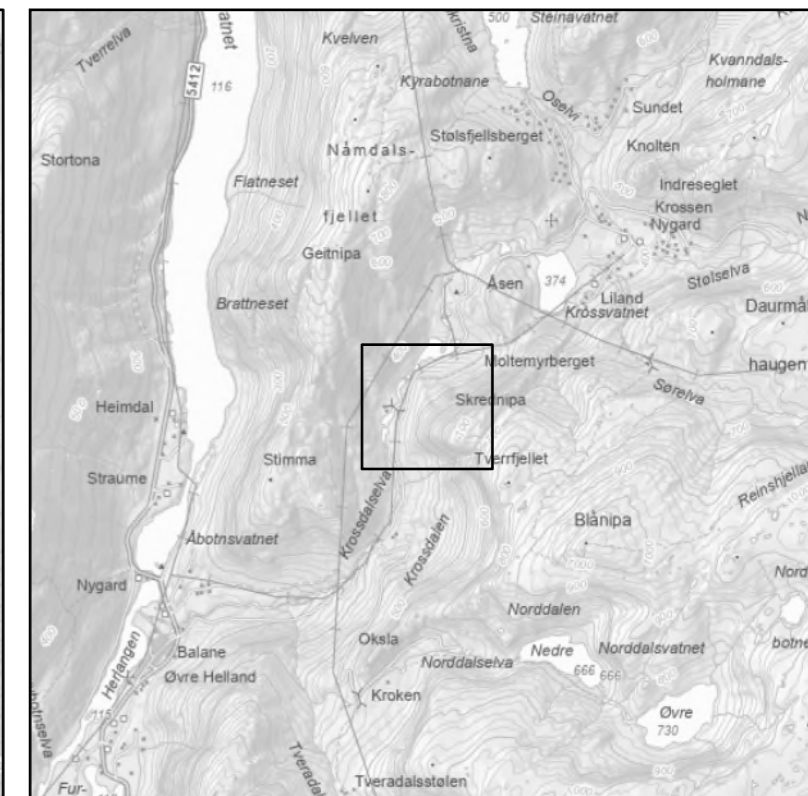
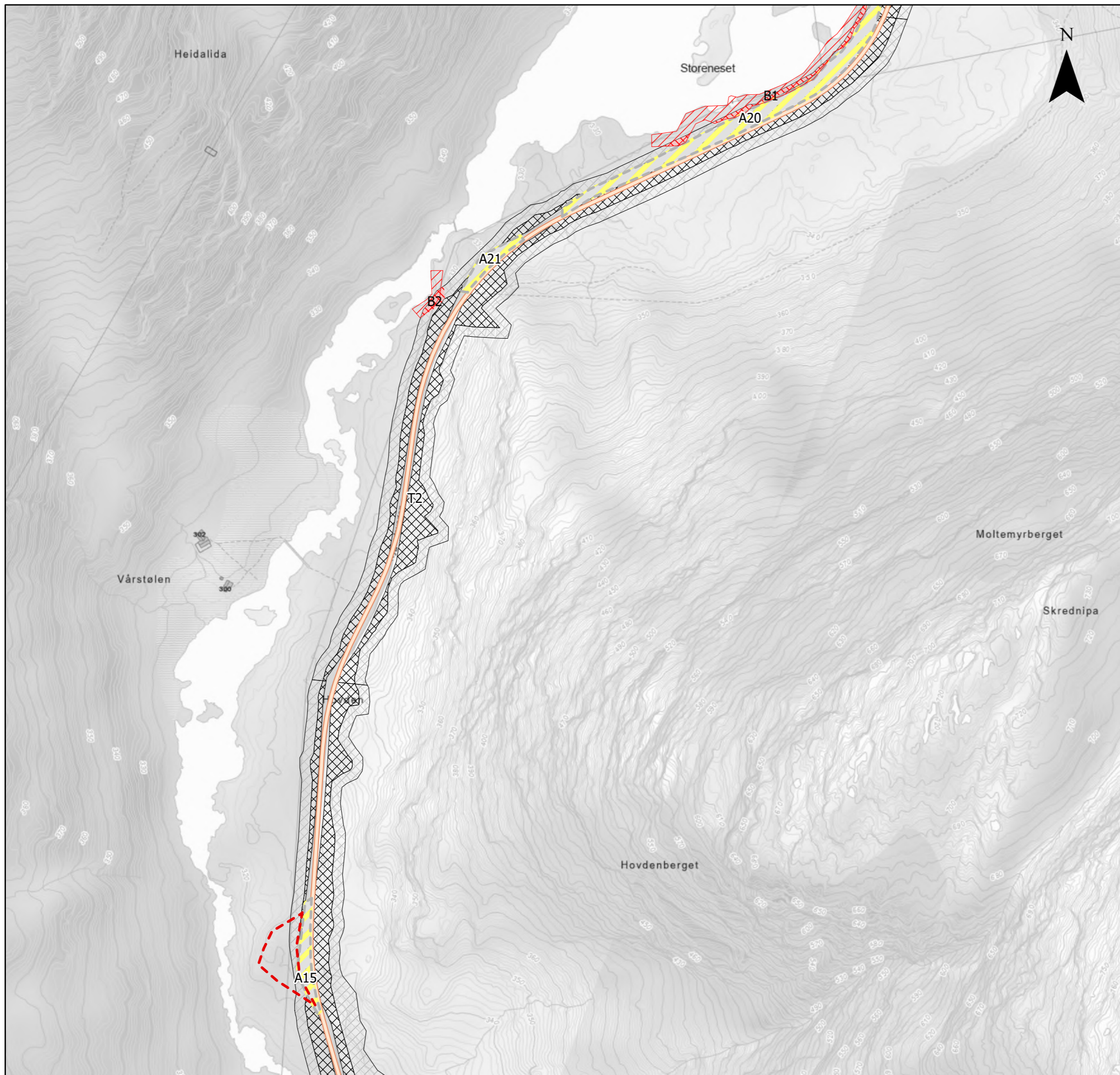


Tegnforklaring








Oppgradering av Nygårdsvegen	Mulig fremtidig utvidelse
Nygårdsvegen deponi	Riggplass midlertidig
Erosjonssikring	Eksisterende 300 kV apparatanlegg
Anleggssoner	Eksisterende bygning
Bevaring av kantvegetasjon	Eksisterende myr
Midlertidig arealbeslag	Nytt apparatanlegg
Permanent arealbeslag	Ny bygning
Ledning rives	Ny gjerdevei
Eksisterende luftledning	Grus/asfalt
Ny luftledning	Anleggsvei for ledningsbygging
Mellomlagringsområde	Ledninger
Ny arealbruk	Master
Ny vei	Anleggs plass konsesjonskart
Restriksjonsområde	Rensk av steinblokk

Arealbrukskart Krossdalen

Prosjekt 10228861 - SSMK			
Kartblad 1 av 25	Kunde Statnett		
Koordinatsystem ETRS 1989 UTM Zone 33N			
Dato 24.04.2026	Utarbeidet av NODINH	Kontrollert av NOINST	Målestokk (A3) 1:3 200
Kartdata fra © Geodata AS, Kartverket, Geovekst og kommunene, OpenStreetMap			SWECO



Tegnforklaring

-  Oppgradering av Nygårdsvegen
-  Anleggssoner
-  Bevaring av kantvegetasjon
-  Midlertidig arealbeslag
-  Permanent arealbeslag
-  Restriksjonsområde
-  Anleggsplass konsesjonskart

Arealbrukskart Krossdalen

Prosjekt
10228861 - SSMK

Kartblad
2 av 25

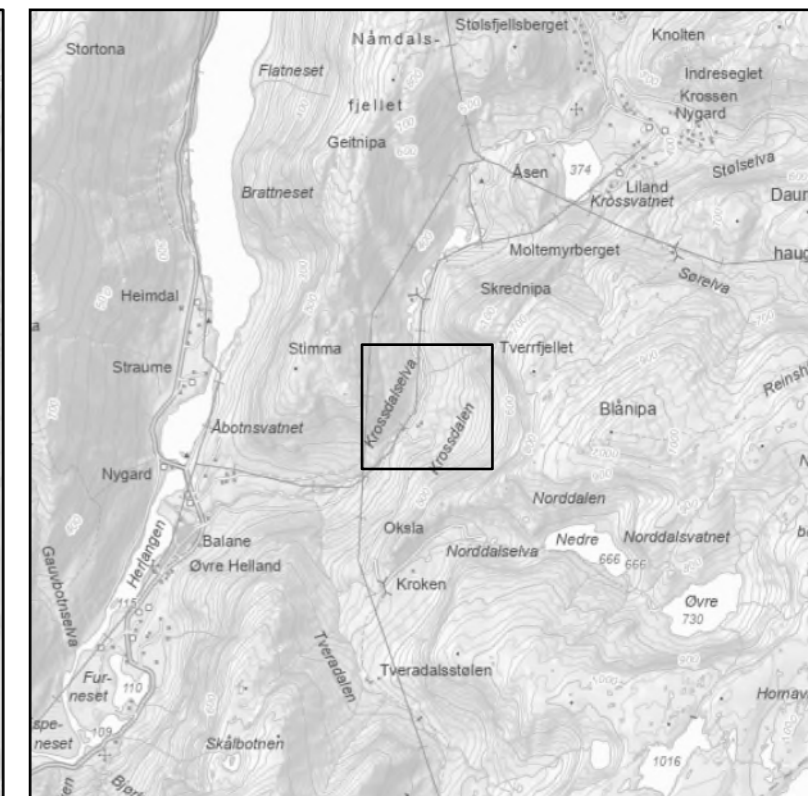
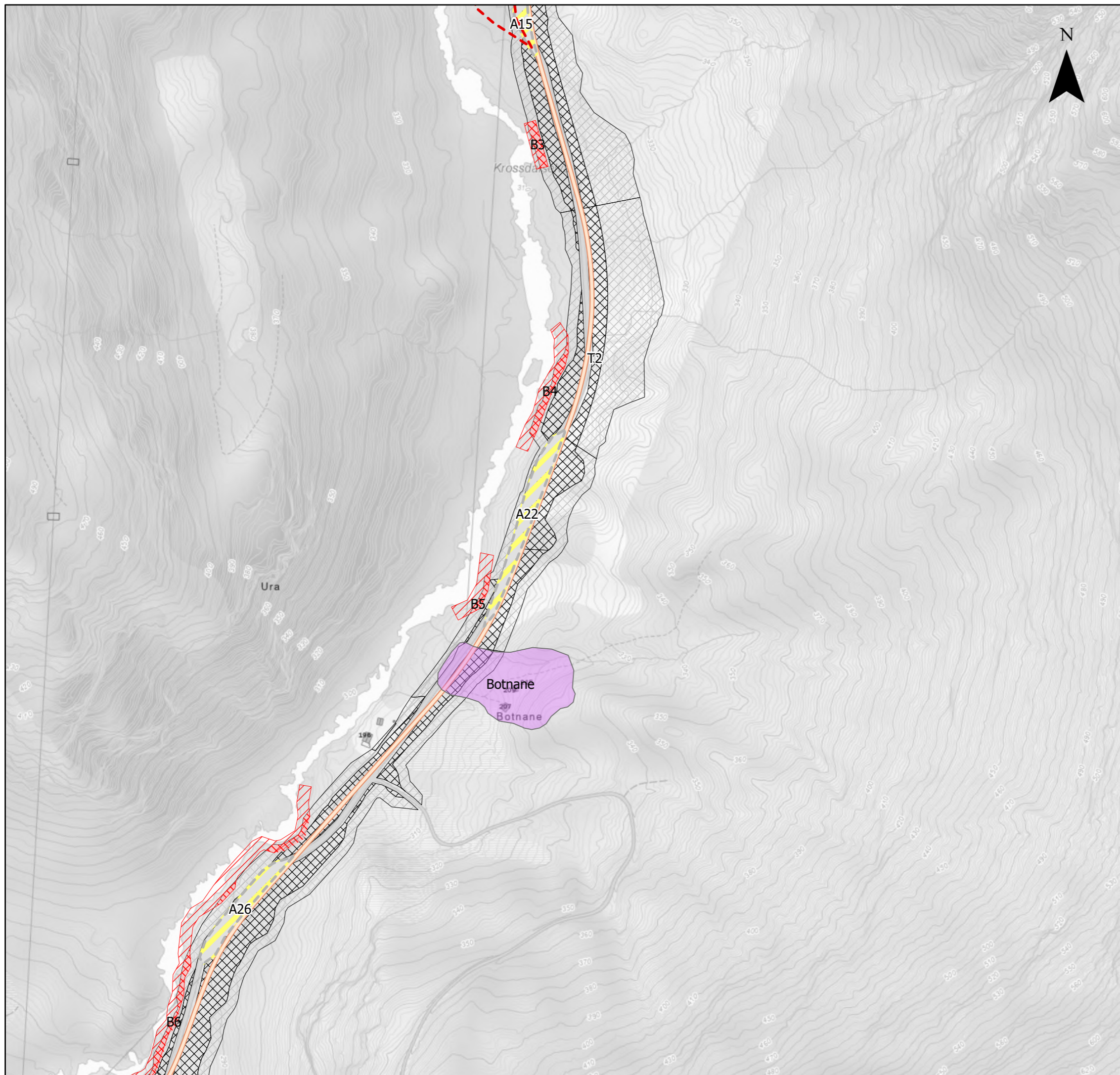
Kunde
Statnett

Koordinatsystem
ETRS 1989 UTM Zone 33N

Dato 24.04.2026	Utarbeidet av NODINH	Kontrollert av NOINST	Målestokk (A3) 1:3 200
--------------------	-------------------------	--------------------------	---------------------------

Kartdata fra © Geodata AS, Kartverket, Geovekst og kommunene, OpenStreetMap

SWECO 



Tegnforklaring

-  Oppgradering av Nygårdsvegen
-  Anleggssoner
-  Bevaring av kantvegetasjon
-  Midlertidig arealbeslag
-  Permanent arealbeslag
-  Restriksjonsområde
-  Anleggsplass konsesjonskart
-  Kulturminner - delområder

Arealbrukskart Krossdalen

Prosjekt
10228861 - SSMK

Kartblad
3 av 25

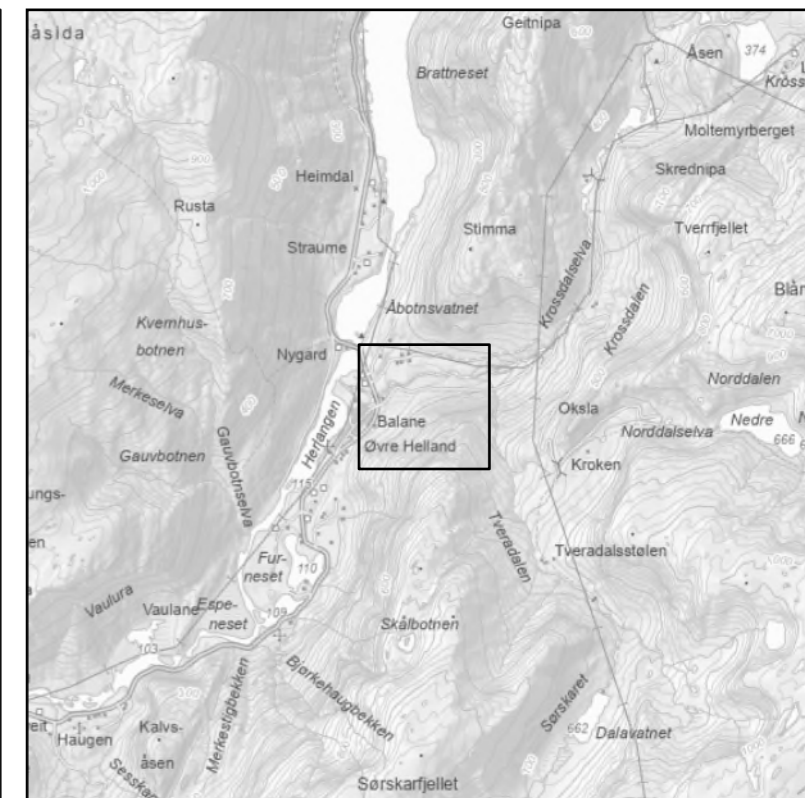
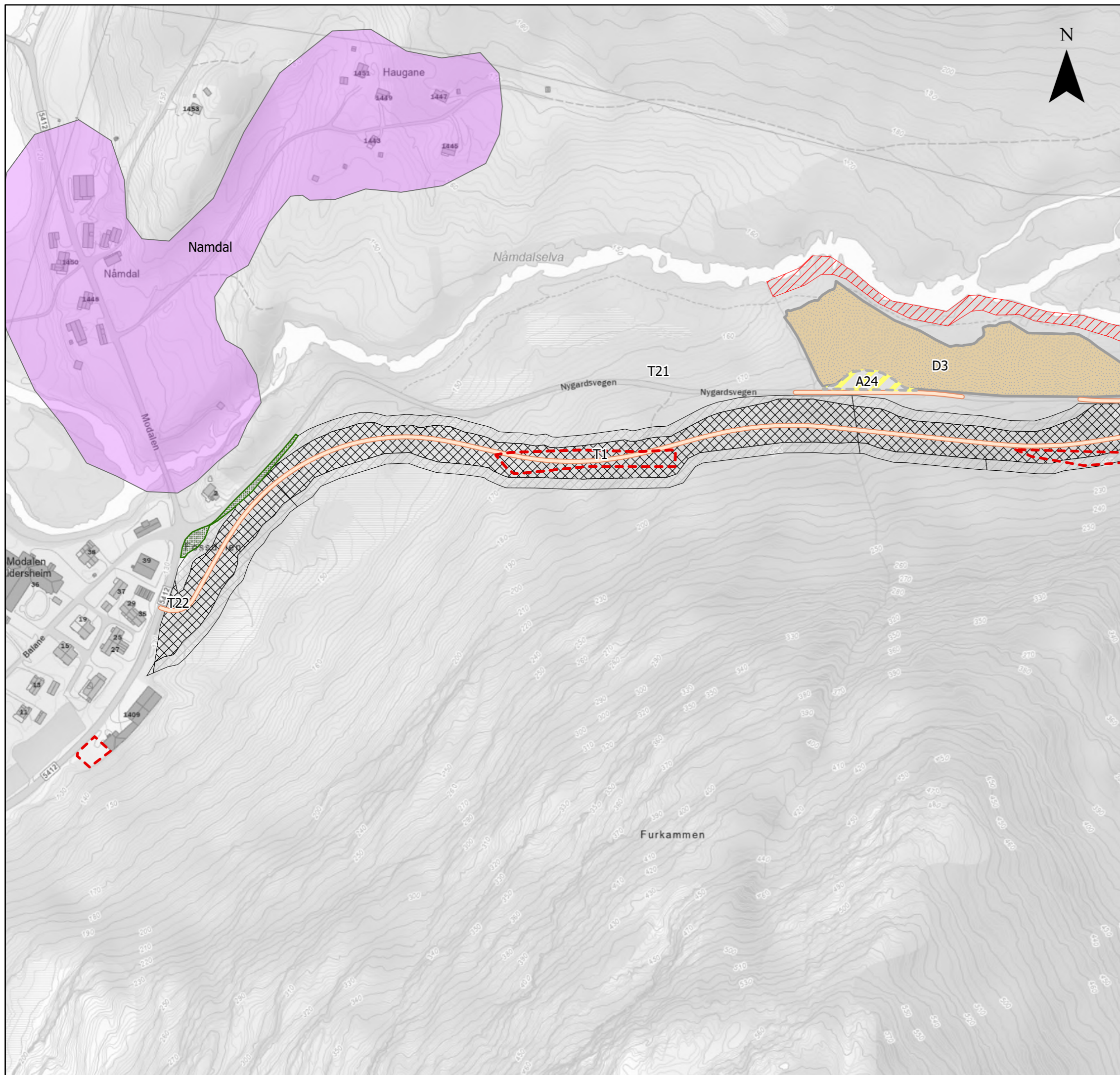
Kunde
Statnett

Koordinatsystem
ETRS 1989 UTM Zone 33N

Dato 24.04.2026	Utarbeidet av NODINH	Kontrollert av NOINST	Målestokk (A3) 1:3 200
--------------------	-------------------------	--------------------------	---------------------------

Kartdata fra © Geodata AS, Kartverket, Geovekst og kommunene, OpenStreetMap



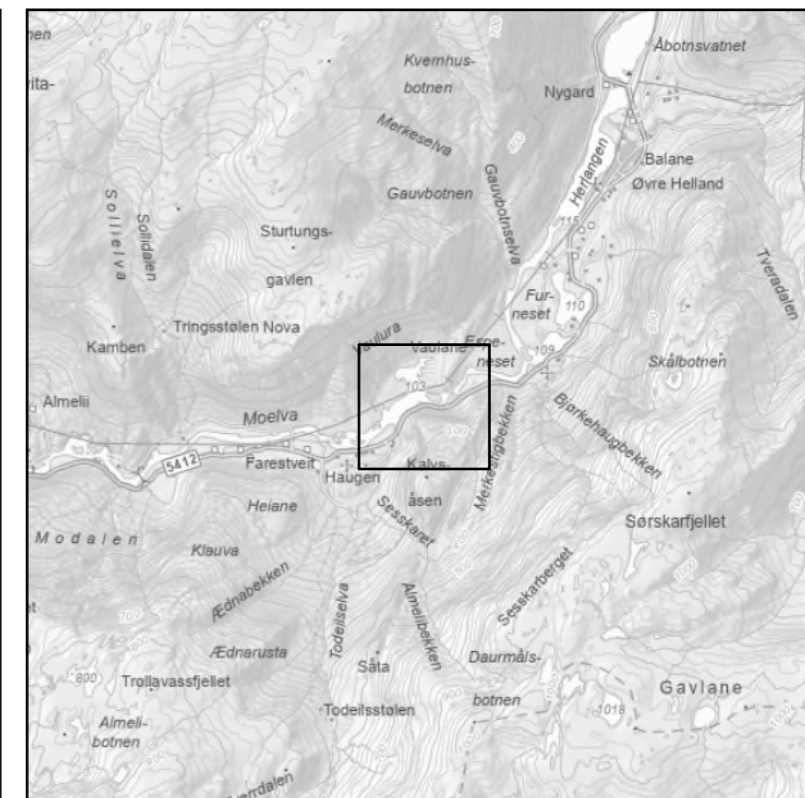
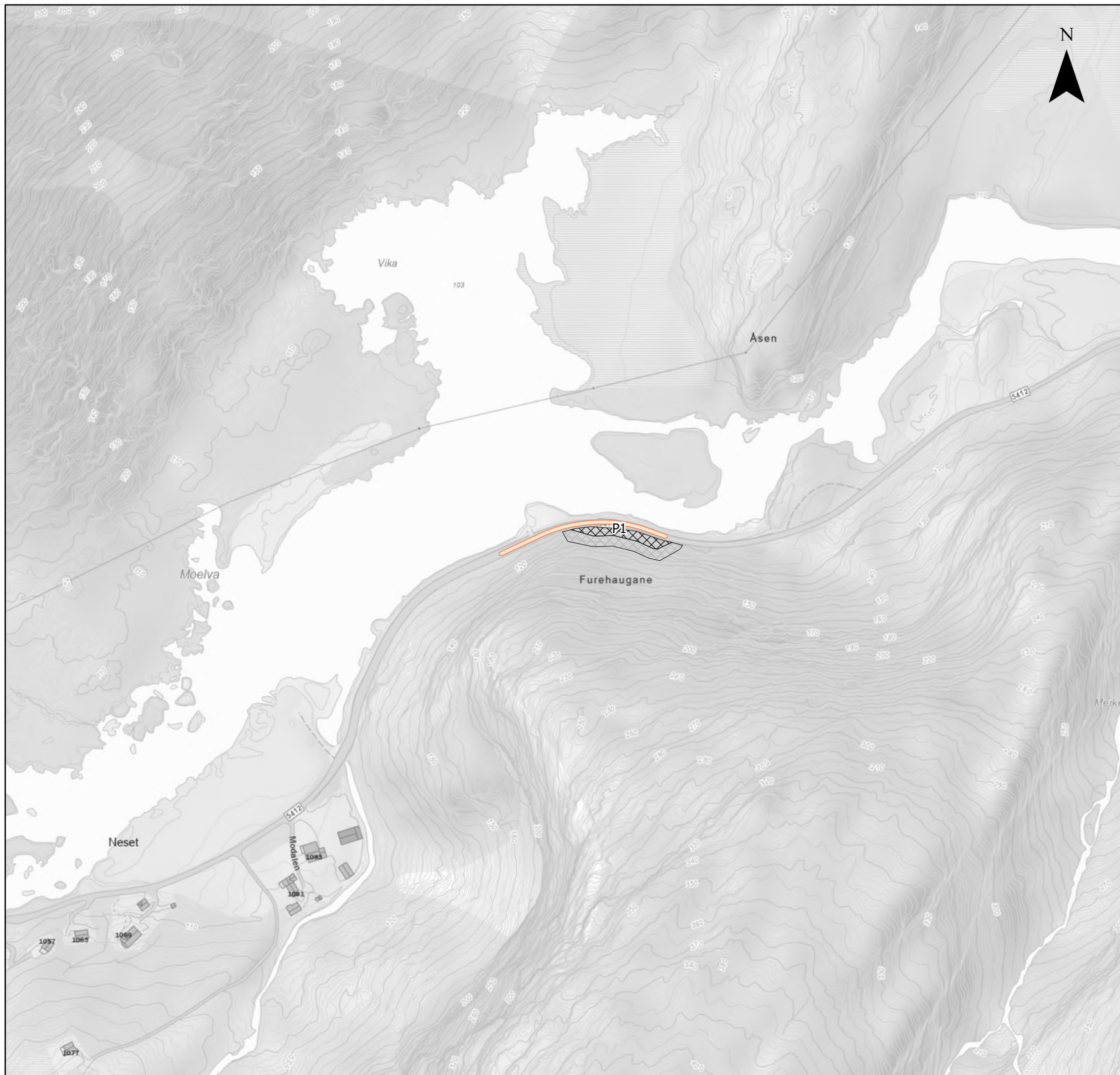


Tegnforklaring

- Oppgradering av Nygårdsvegen
- Nygårdsvegen deponi
- Anleggssoner
- Midlertidig arealbeslag
- Permanent arealbeslag
- Restriksjonsområde
- Anleggsplass konsesjonskart
- Kulturminner - delområder
- Trefelling

Arealbrukskart Krossdalen

Prosjekt 10228861 - SSMK			
Kartblad 5 av 25	Kunde Statnett		
Koordinatsystem ETRS 1989 UTM Zone 33N			
Dato 24.04.2026	Utarbeidet av NODINH	Kontrollert av NOINST	Målestokk (A3) 1:3 200
Kartdata fra © Geodata AS, Kartverket, Geovekst og kommunene, OpenStreetMap			SWECO



Tegnforklaring

- Transportvei nord
- Midlertidig arealbeslag
- Permanent arealbeslag

Arealbrukskart Krossdalen

Prosjekt
10228861 - SSMK

Kartblad
6 av 25

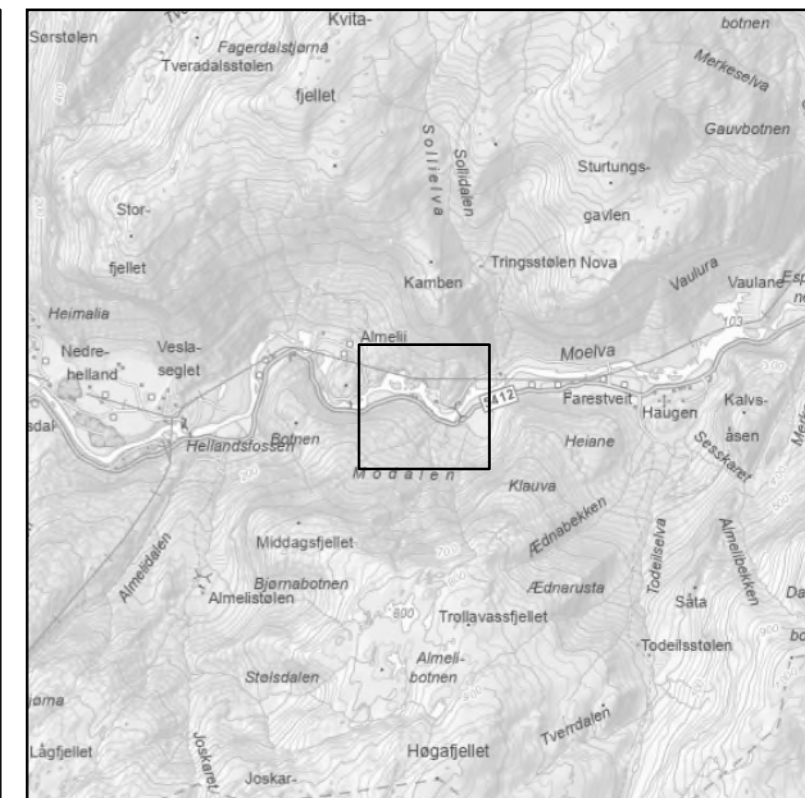
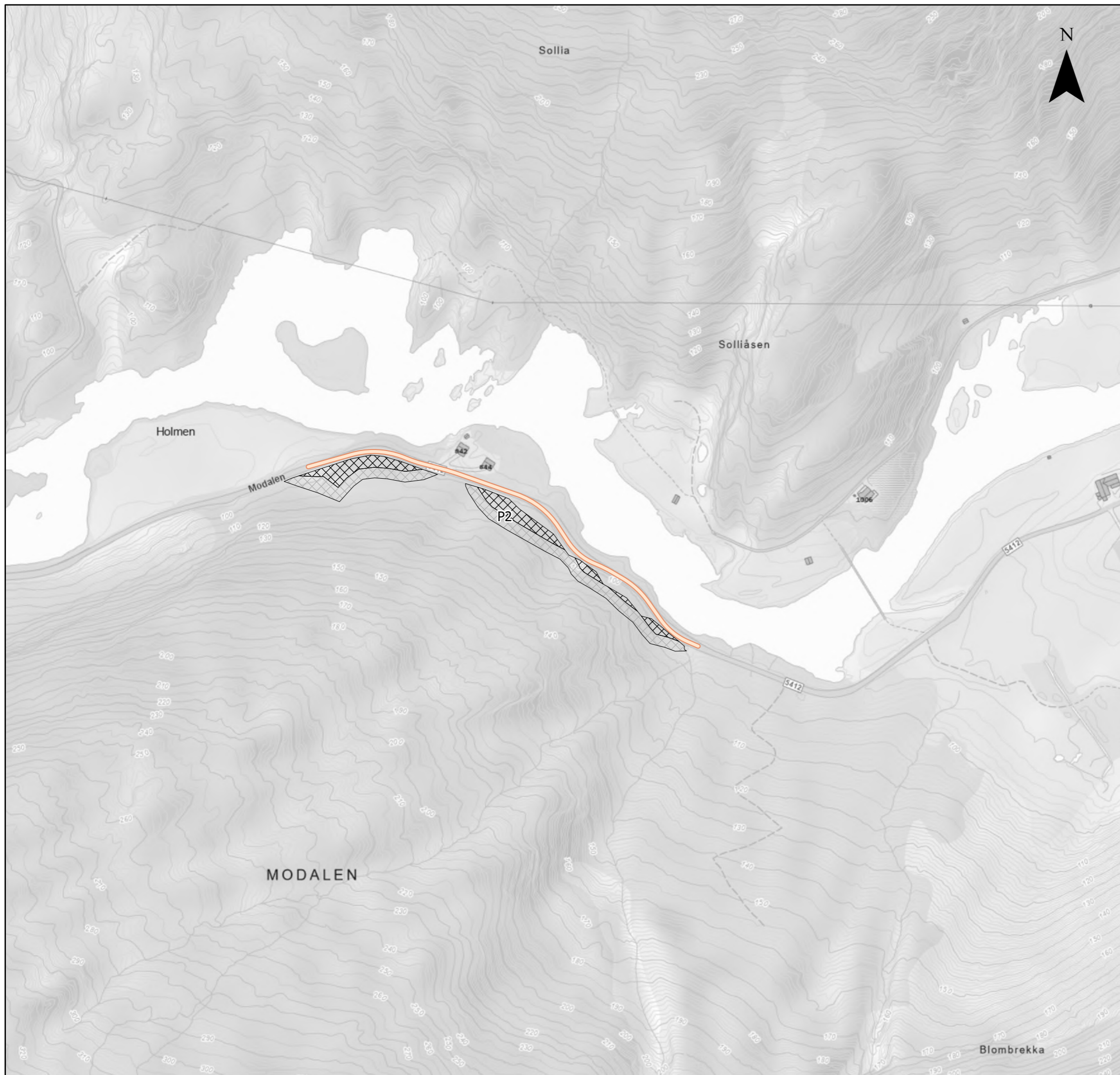
Kunde
Statnett

Koordinatsystem
ETRS 1989 UTM Zone 33N

Dato 24.04.2026	Utarbeidet av NODINH	Kontrollert av NOINST	Målestokk (A3) 1:3 200
--------------------	-------------------------	--------------------------	---------------------------

Kartdata fra © Geodata AS, Kartverket, Geovekst og kommunene, OpenStreetMap





Tegnforklaring

- Transportvei nord
- Midlertidig arealbeslag
- Permanent arealbeslag

Arealbrukskart Krossdalen

Prosjekt
10228861 - SSMK

Kartblad
7 av 25

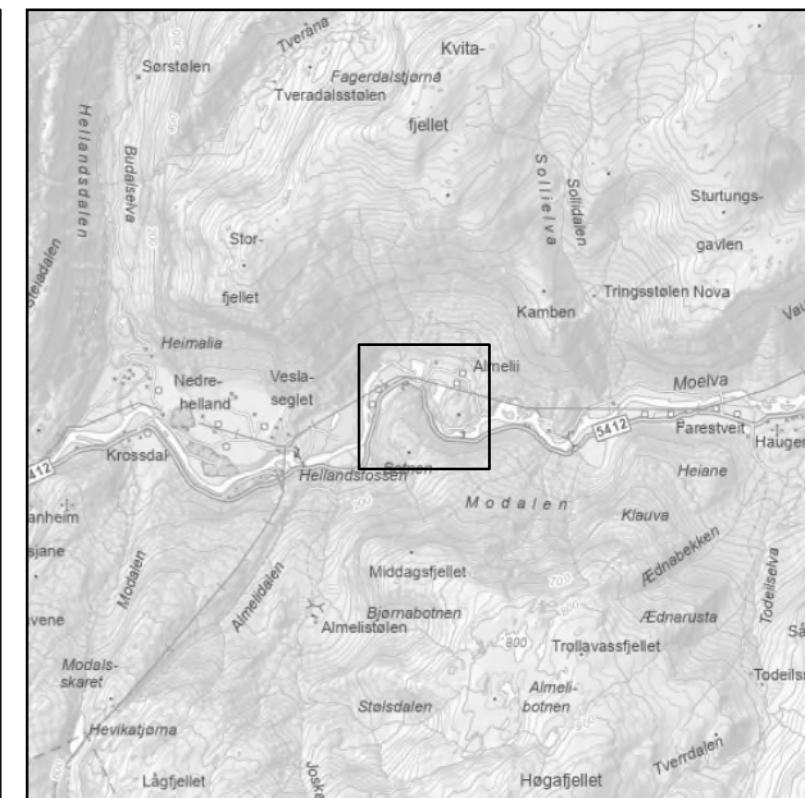
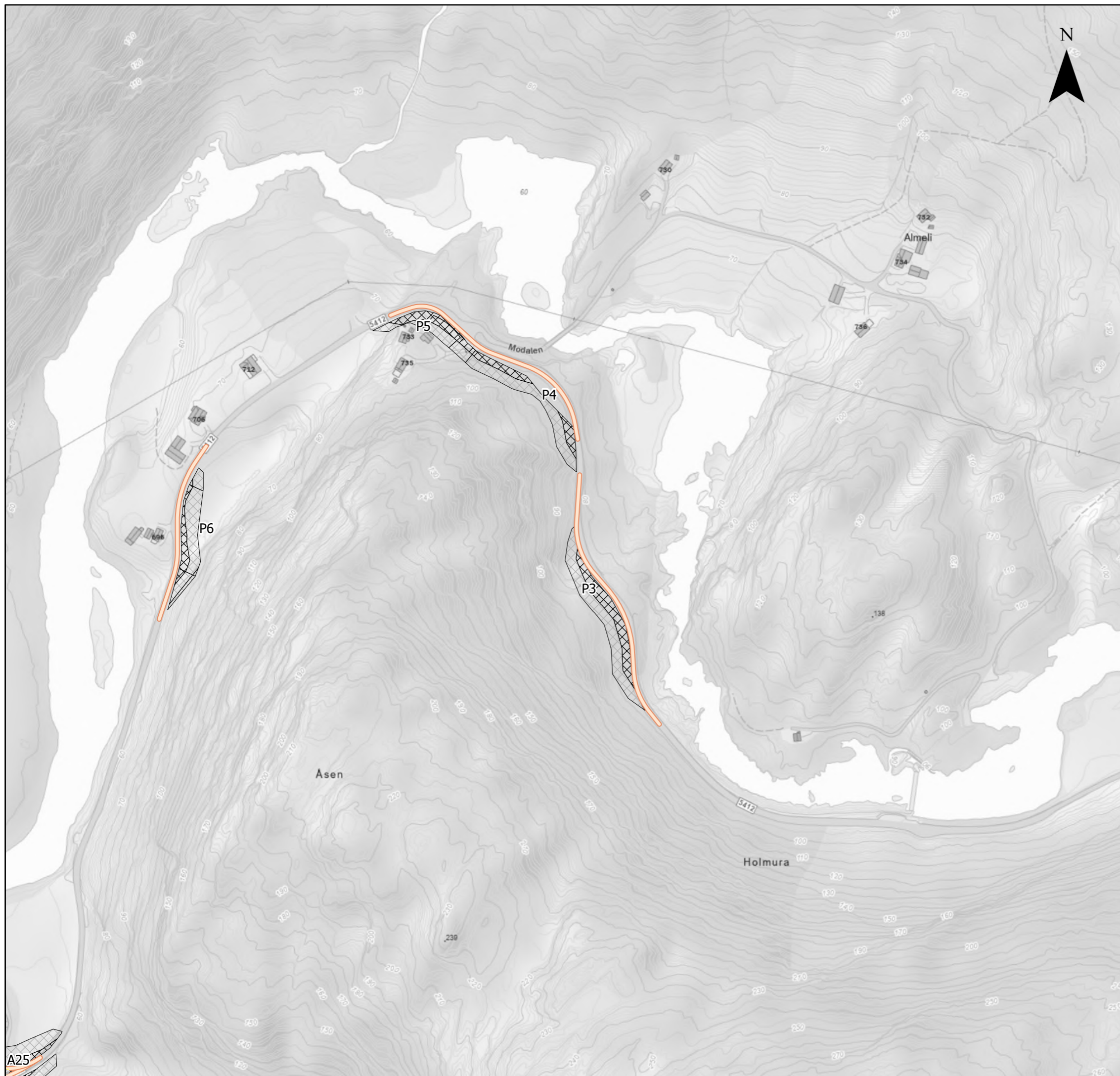
Kunde
Statnett

Koordinatsystem
ETRS 1989 UTM Zone 33N





Dato 24.04.2026	Utarbeidet av NODINH	Kontrollert av NOINST	Målestokk (A3) 1:3 200
--------------------	-------------------------	--------------------------	---------------------------

Kartdata fra © Geodata AS, Kartverket, Geovekst og kommunene, OpenStreetMap





Tegnforklaring

-  Transportvei nord
-  Anleggssoner
-  Midlertidig arealbeslag
-  Permanent arealbeslag

Arealbrukskart Krossdalen

Prosjekt
10228861 - SSMK

Kartblad
8 av 25

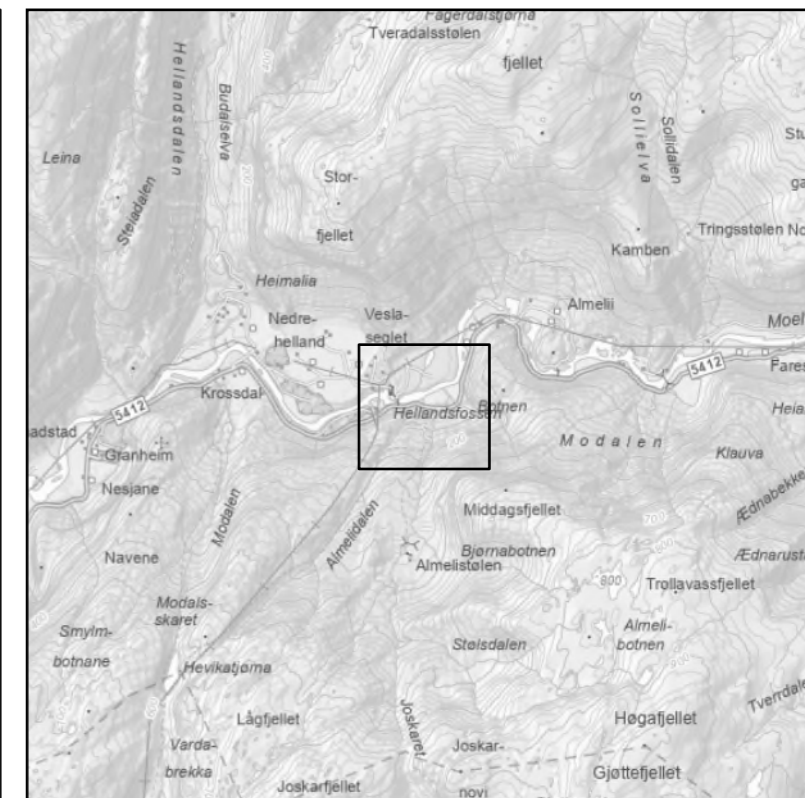
Kunde
Statnett

Koordinatsystem
ETRS 1989 UTM Zone 33N

Dato 24.04.2026	Utarbeidet av NODINH	Kontrollert av NOINST	Målestokk (A3) 1:3 200
--------------------	-------------------------	--------------------------	---------------------------

Kartdata fra © Geodata AS, Kartverket, Geovekst og kommunene, OpenStreetMap





Tegnforklaring

- Transportvei nord
- Erosjonssikring
- Anleggssoner
- Midlertidig arealbeslag
- Permanent arealbeslag

Arealbrukskart Krossdalen

Prosjekt
10228861 - SSMK

Kartblad
9 av 25

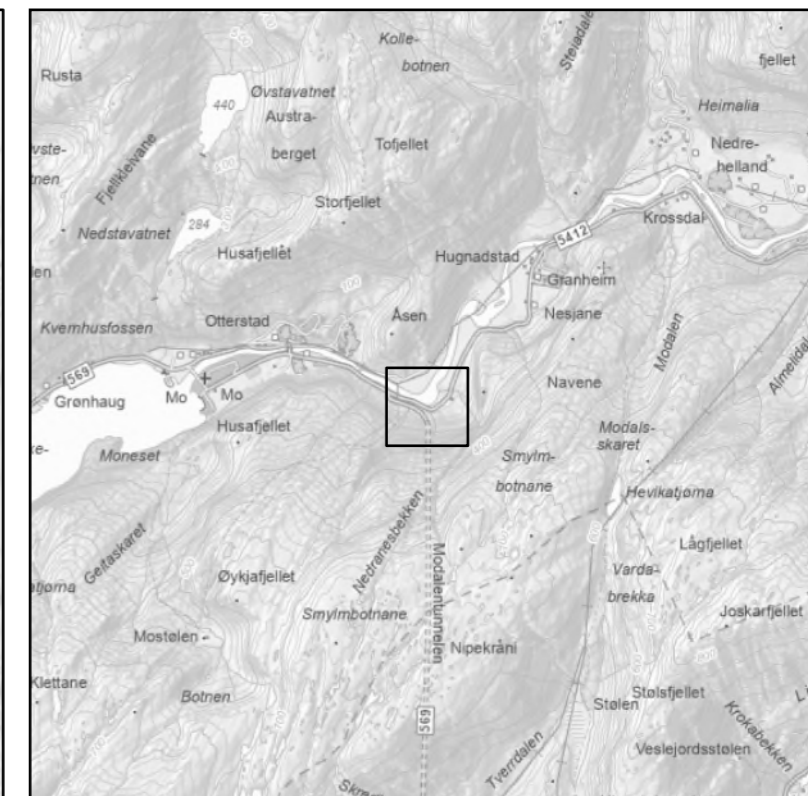
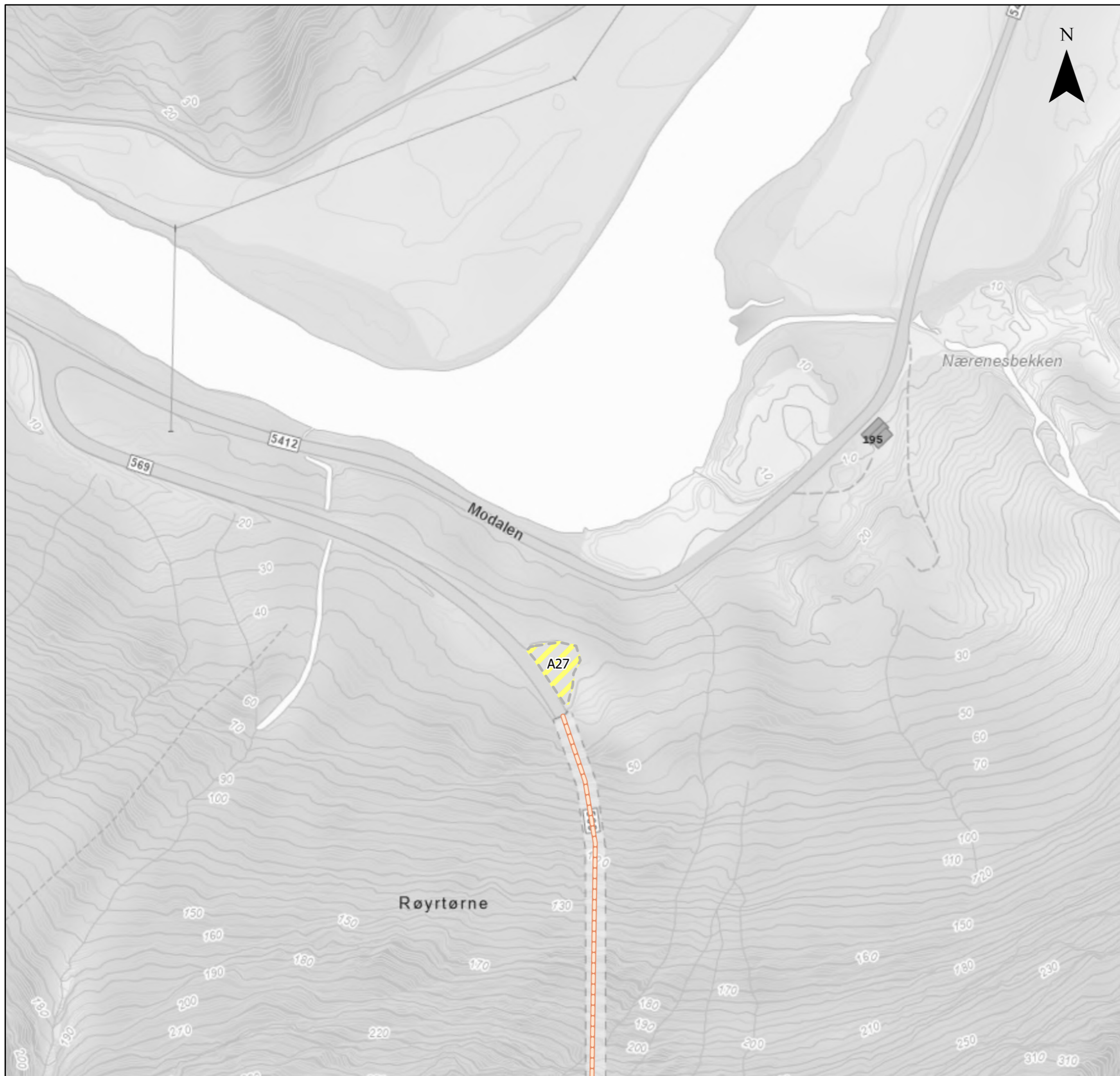
Kunde
Statnett

Koordinatsystem
ETRS 1989 UTM Zone 33N



Dato 24.04.2026	Utarbeidet av NODINH	Kontrollert av NOINST	Målestokk (A3) 1:3 200
--------------------	-------------------------	--------------------------	---------------------------

Kartdata fra © Geodata AS, Kartverket, Geovekst og kommunene, OpenStreetMap





Tegnforklaring

-  Anleggssoner
-  Modalstunnelen

Arealbrukskart Krossdalen

Prosjekt
10228861 - SSMK

Kartblad
10 av 25

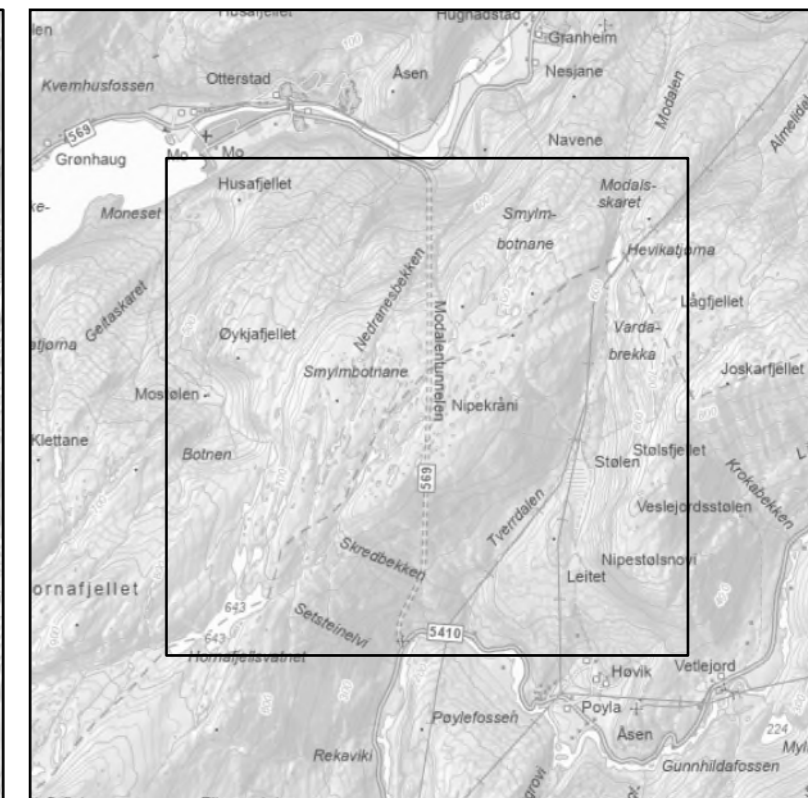
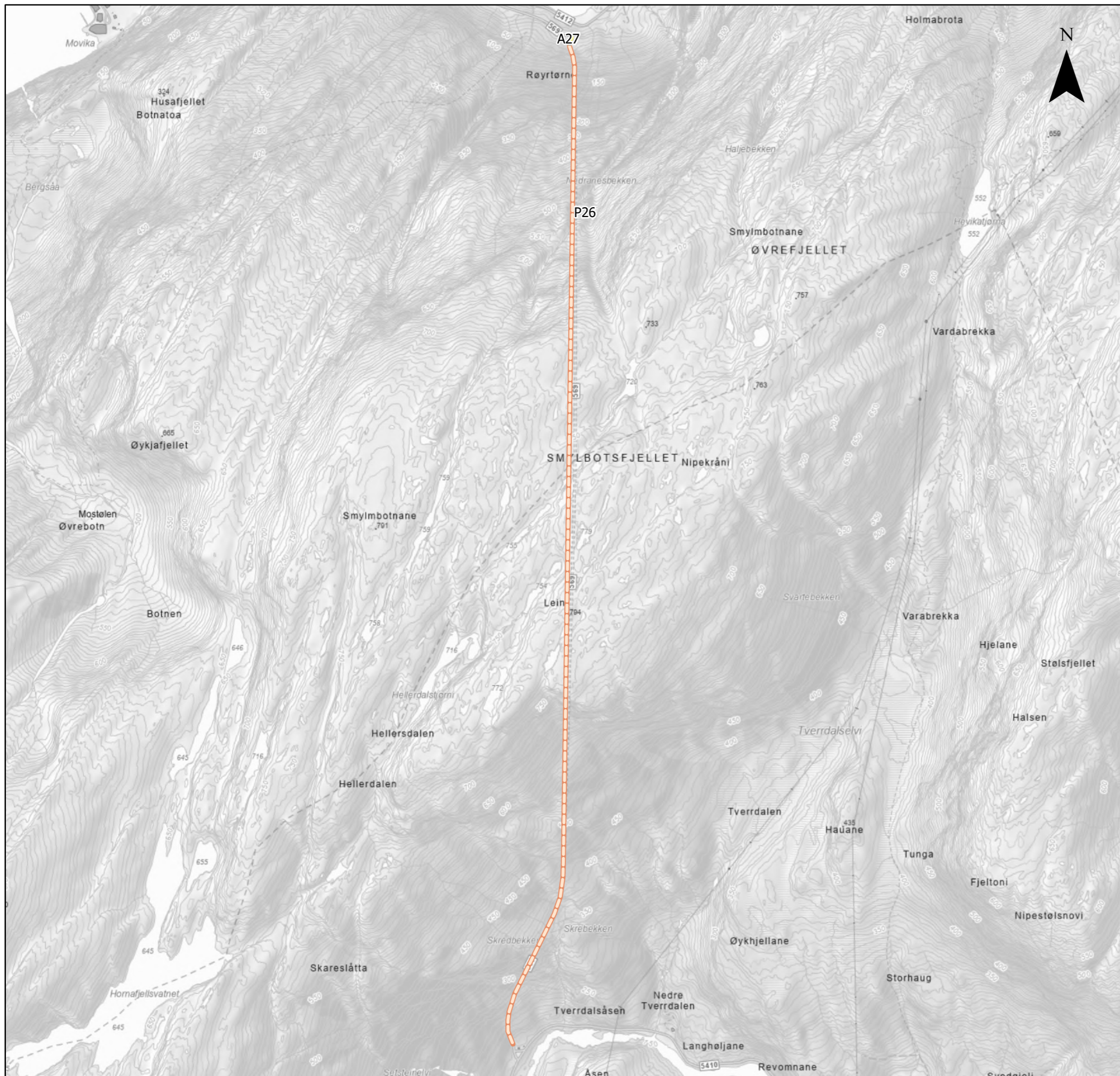
Kunde
Statnett

Koordinatsystem
ETRS 1989 UTM Zone 33N



Dato 24.04.2026	Utarbeidet av NODINH	Kontrollert av NOINST	Målestokk (A3) 1:2 000
--------------------	-------------------------	--------------------------	---------------------------

Kartdata fra © Geodata AS, Kartverket, Geovekst og kommunene, OpenStreetMap





Tegnforklaring

-  Anleggssoner
-  Modalstunnelen

Arealbrukskart Krossdalen

Prosjekt
10228861 - SSMK

Kartblad
11 av 25

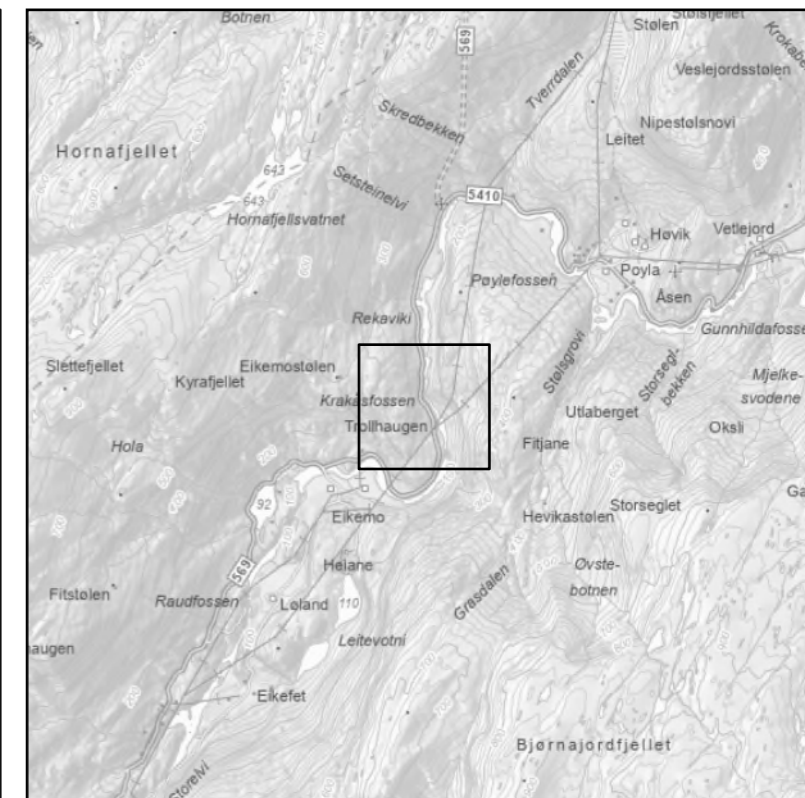
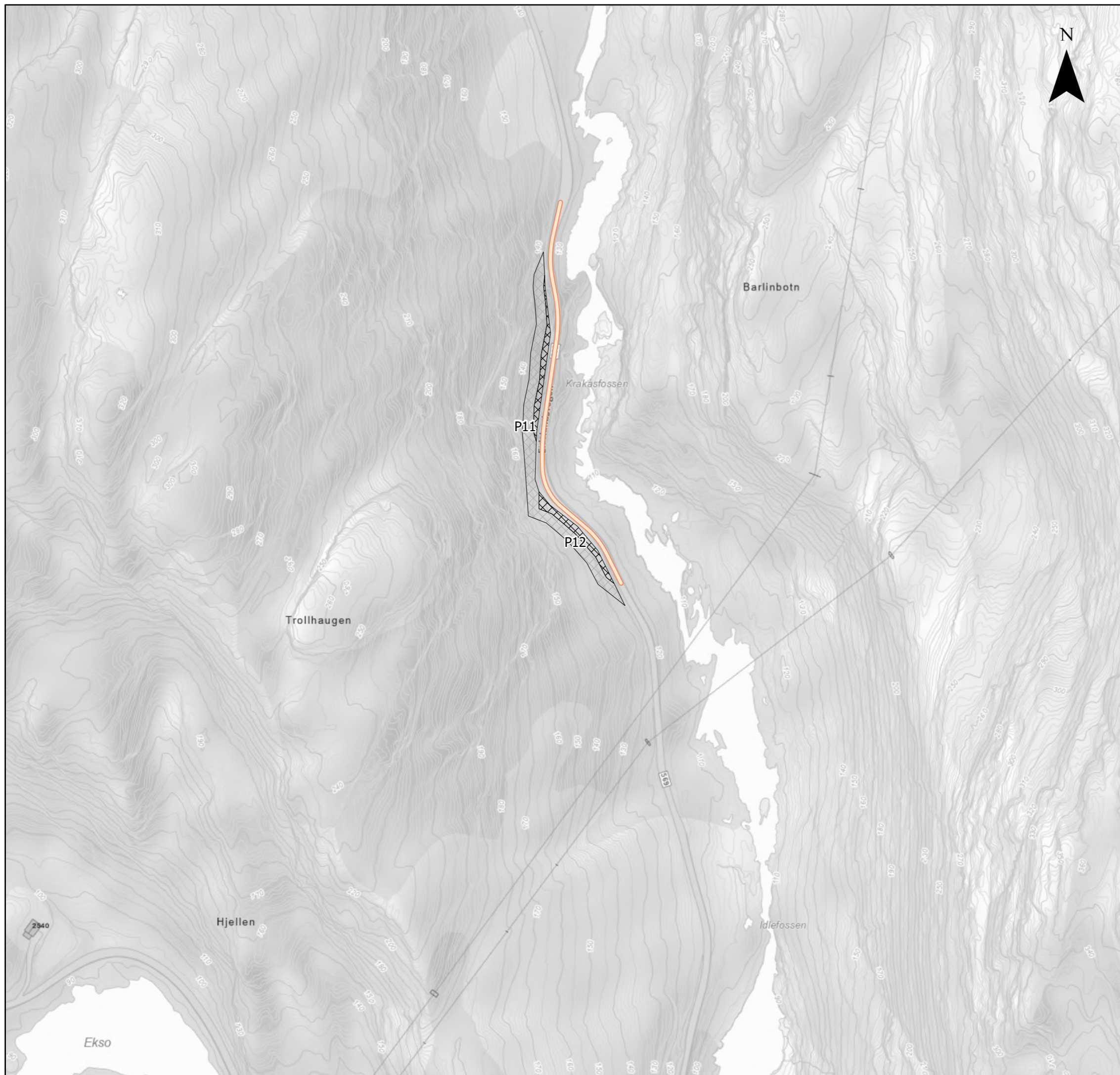
Kunde
Statnett

Koordinatsystem
ETRS 1989 UTM Zone 33N




Dato 24.04.2026	Utarbeidet av NODINH	Kontrollert av NOINST	Målestokk (A3) 1:12 800
--------------------	-------------------------	--------------------------	----------------------------

Kartdata fra © Geodata AS, Kartverket, Geovekst og kommunene, OpenStreetMap





Tegnforklaring

-  Transportvei sør
-  Midlertidig arealbeslag
-  Permanent arealbeslag

Arealbrukskart Krossdalen

Prosjekt
10228861 - SSMK

Kartblad
12 av 25

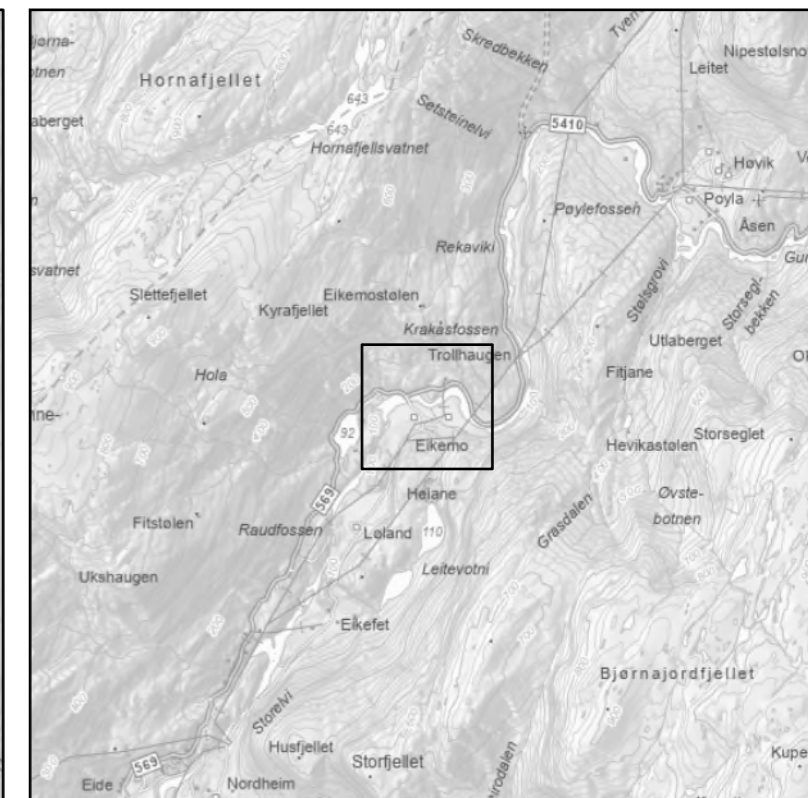
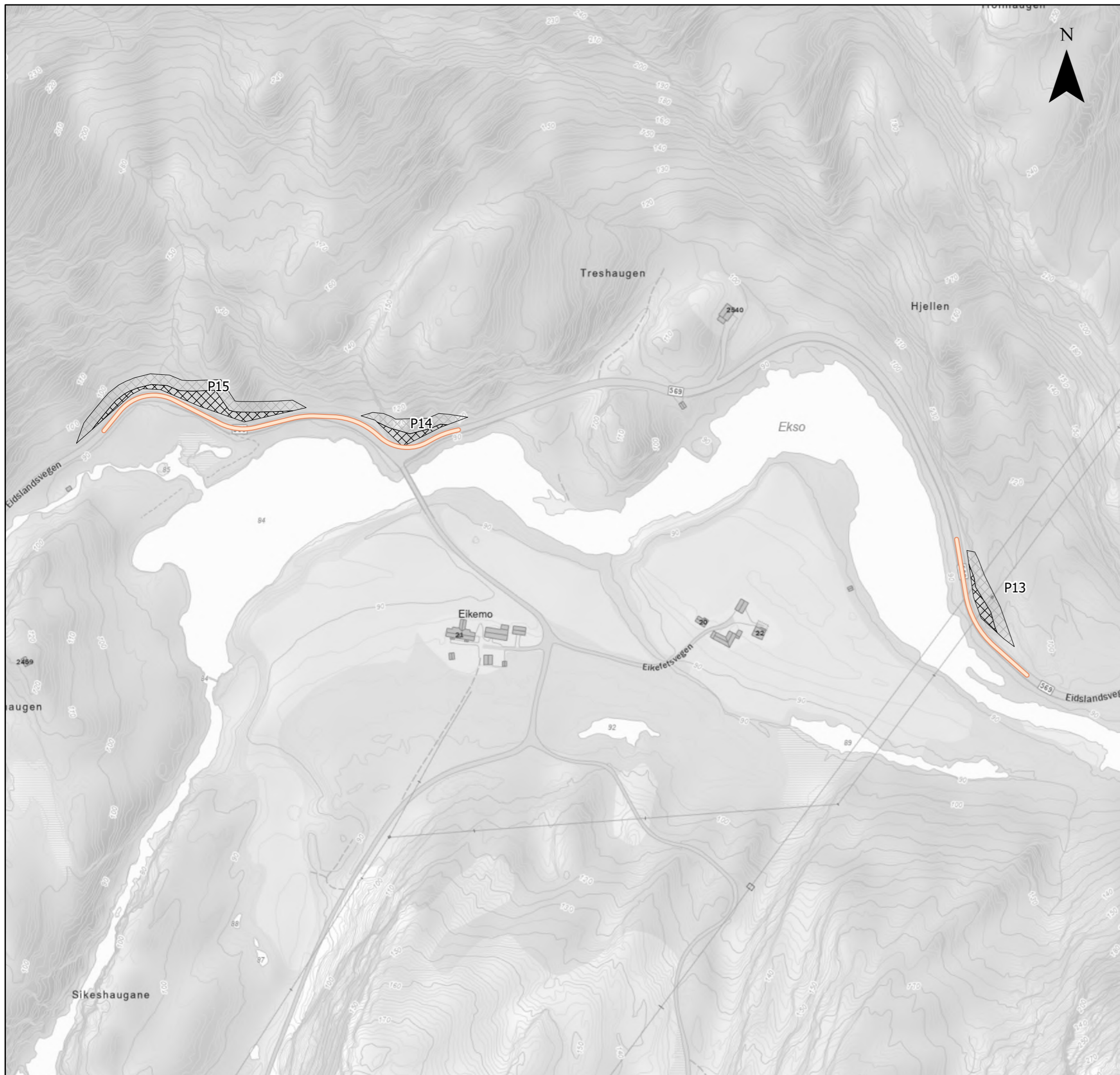
Kunde
Statnett

Koordinatsystem
ETRS 1989 UTM Zone 33N




Dato 24.04.2026	Utarbeidet av NODINH	Kontrollert av NOINST	Målestokk (A3) 1:3 200
--------------------	-------------------------	--------------------------	---------------------------

Kartdata fra © Geodata AS, Kartverket, Geovekst og kommunene, OpenStreetMap





Tegnforklaring

-  Transportvei sør
-  Midlertidig arealbeslag
-  Permanent arealbeslag

Arealbrukskart Krossdalen

Prosjekt
10228861 - SSMK

Kartblad
13 av 25

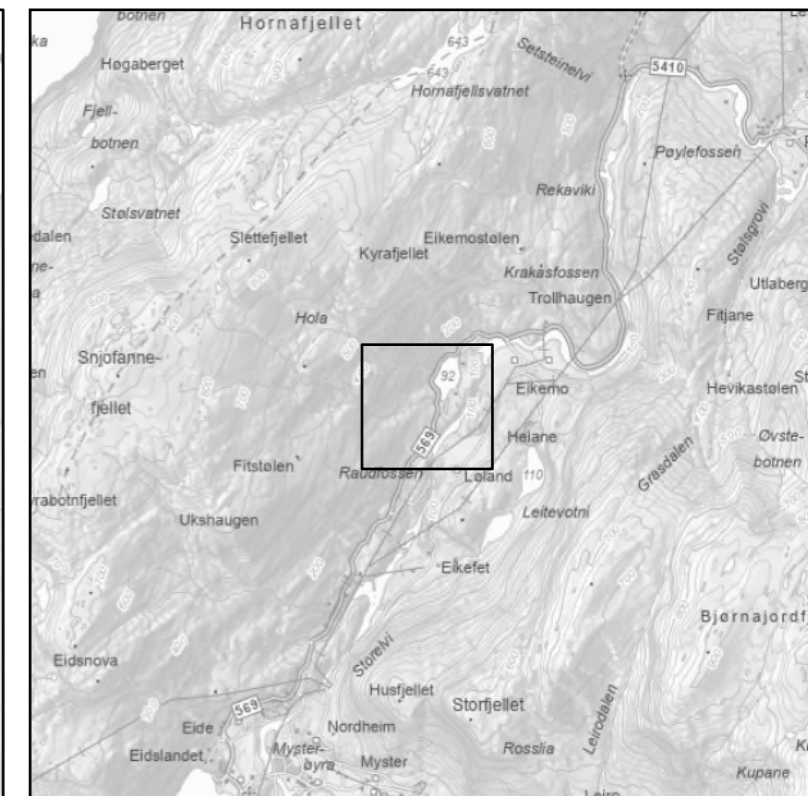
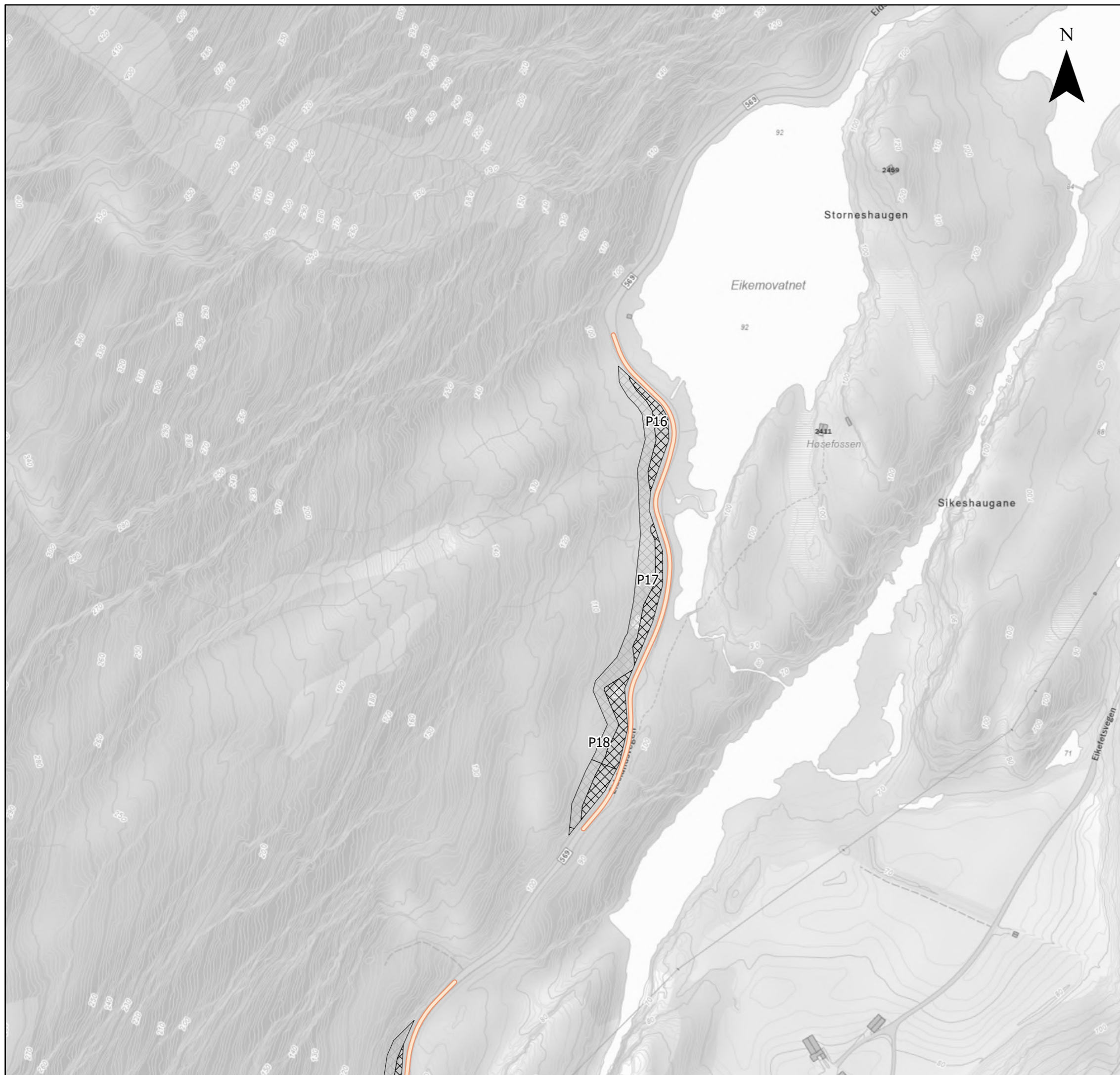
Kunde
Statnett

Koordinatsystem
ETRS 1989 UTM Zone 33N




Dato 24.04.2026	Utarbeidet av NODINH	Kontrollert av NOINST	Målestokk (A3) 1:3 200
--------------------	-------------------------	--------------------------	---------------------------

Kartdata fra © Geodata AS, Kartverket, Geovekst og kommunene, OpenStreetMap





Tegnforklaring

-  Transportvei sør
-  Midlertidig arealbeslag
-  Permanent arealbeslag

Arealbrukskart Krossdalen

Prosjekt
10228861 - SSMK

Kartblad
14 av 25

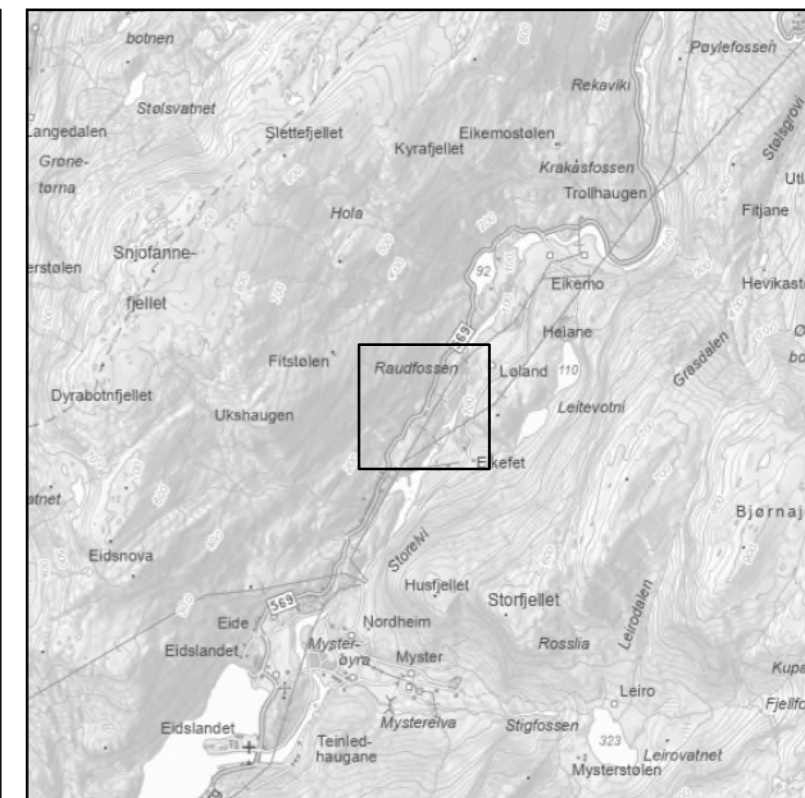
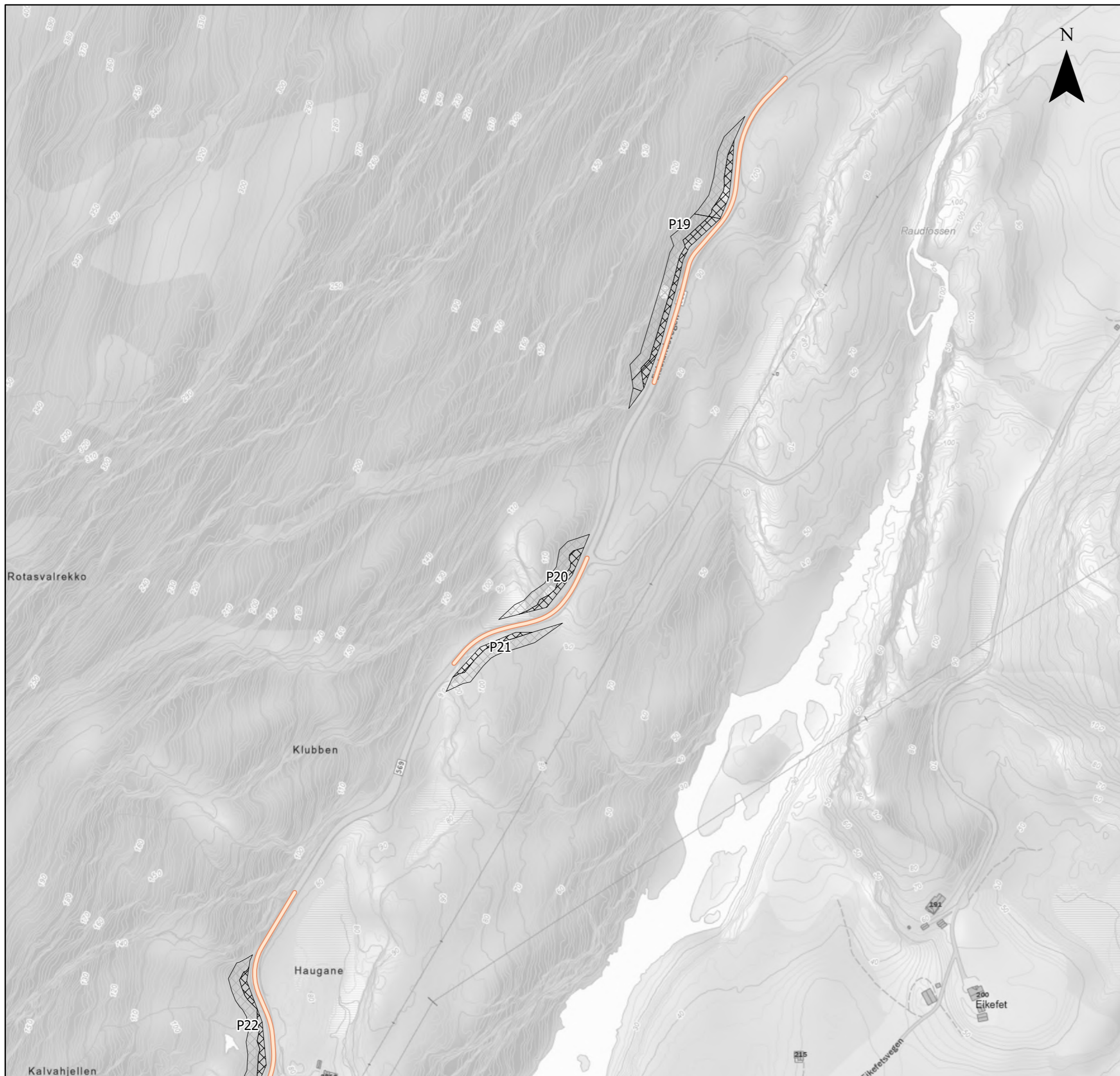
Kunde
Statnett

Koordinatsystem
ETRS 1989 UTM Zone 33N




Dato 24.04.2026	Utarbeidet av NODINH	Kontrollert av NOINST	Målestokk (A3) 1:3 200
--------------------	-------------------------	--------------------------	---------------------------

Kartdata fra © Geodata AS, Kartverket, Geovekst og kommunene, OpenStreetMap

SWECO 



Tegnforklaring

-  Transportvei sør
-  Midlertidig arealbeslag
-  Permanent arealbeslag

Arealbrukskart Krossdalen

Prosjekt
10228861 - SSMK

Kartblad
15 av 25

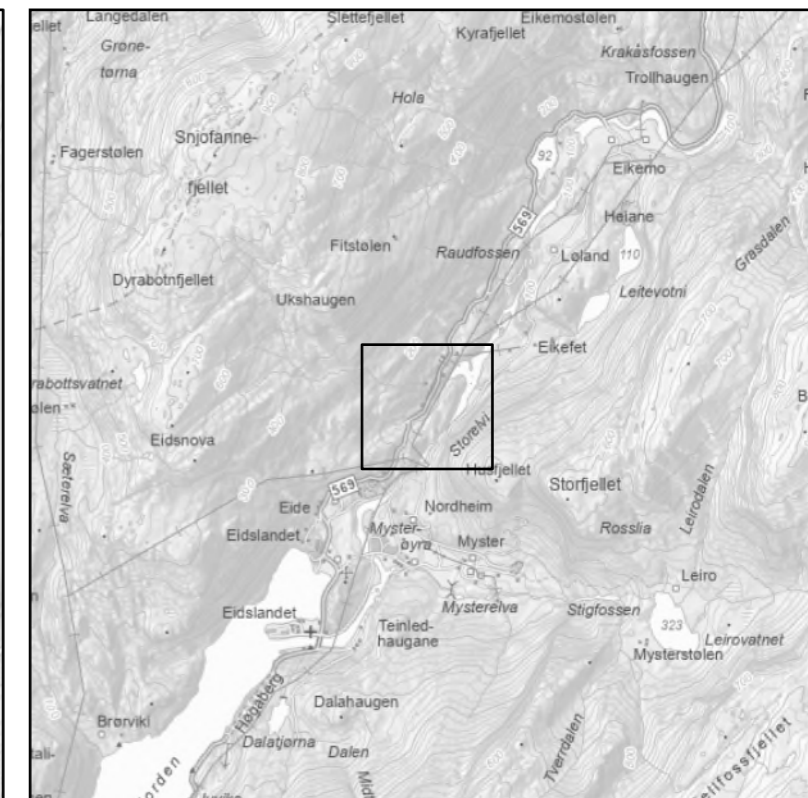
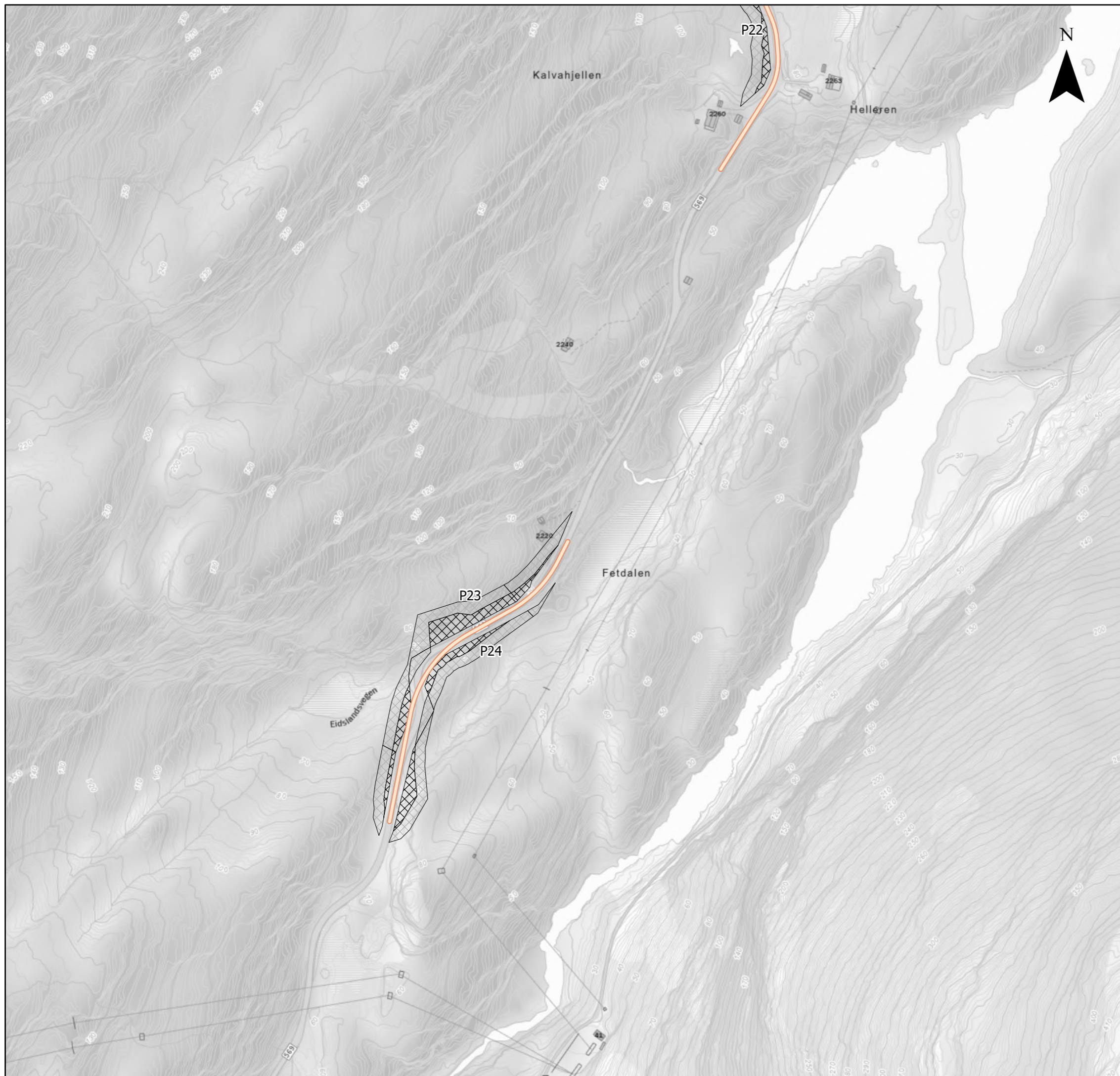
Kunde
Statnett

Koordinatsystem
ETRS 1989 UTM Zone 33N




Dato 24.04.2026	Utarbeidet av NODINH	Kontrollert av NOINST	Målestokk (A3) 1:3 200
--------------------	-------------------------	--------------------------	---------------------------

Kartdata fra © Geodata AS, Kartverket, Geovekst og kommunene, OpenStreetMap





Tegnforklaring

-  Transportvei sør
-  Midlertidig arealbeslag
-  Permanent arealbeslag

Arealbrukskart Krossdalen

Prosjekt
10228861 - SSMK

Kartblad
16 av 25

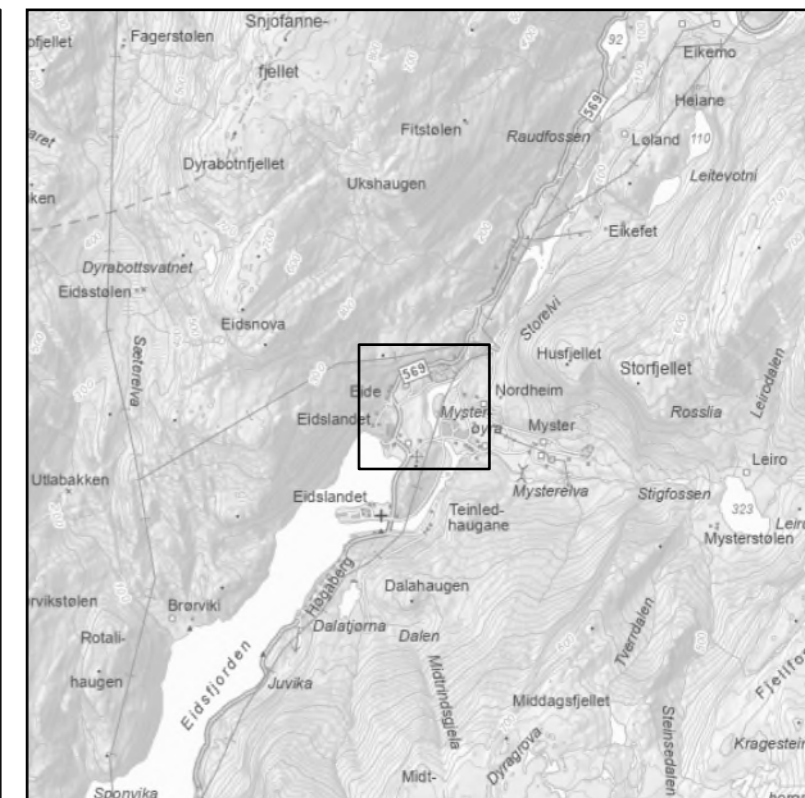
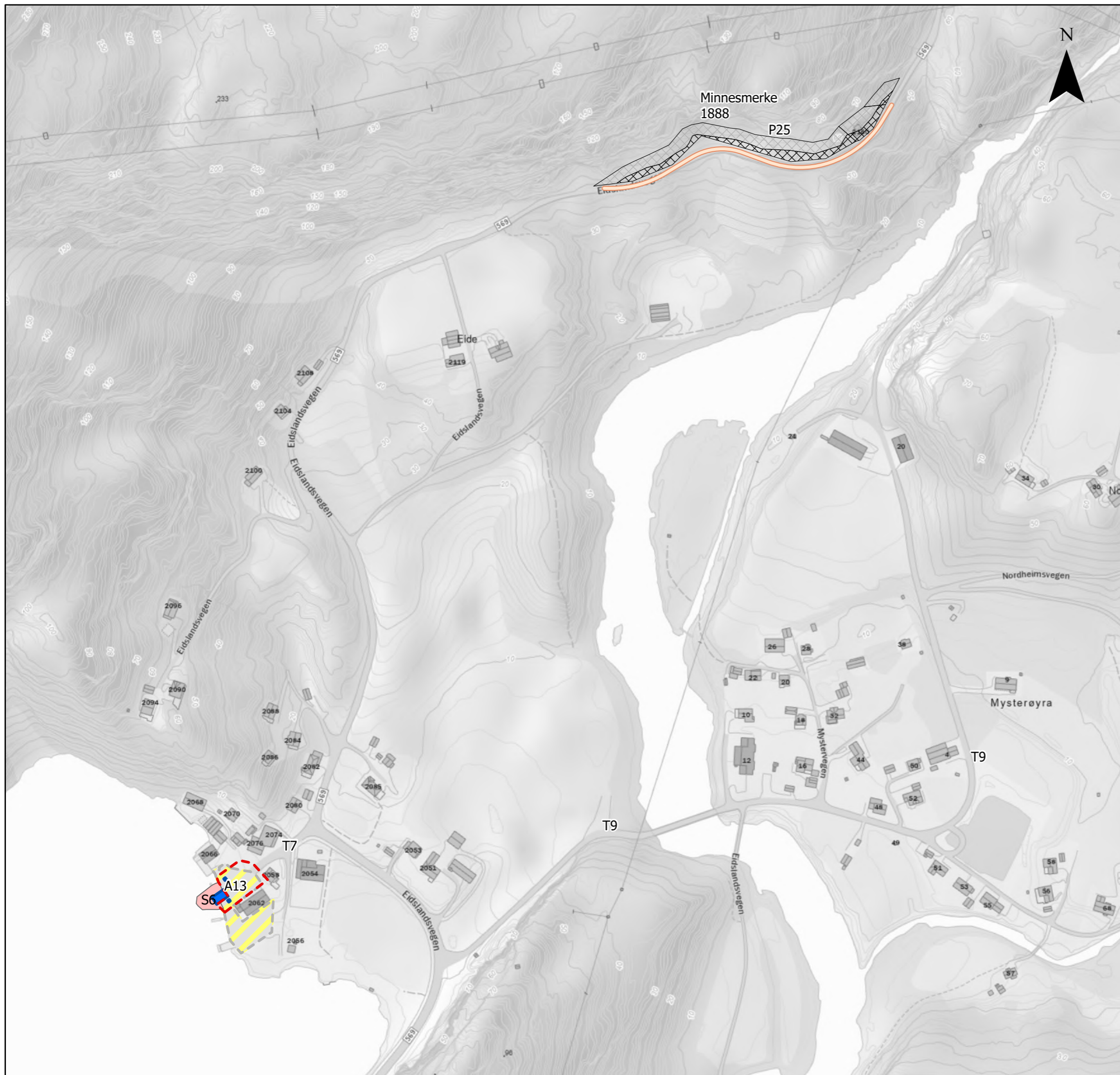
Kunde
Statnett

Koordinatsystem
ETRS 1989 UTM Zone 33N

Dato 24.04.2026	Utarbeidet av NODINH	Kontrollert av NOINST	Målestokk (A3) 1:3 200
--------------------	-------------------------	--------------------------	---------------------------

Kartdata fra © Geodata AS, Kartverket, Geovekst og kommunene, OpenStreetMap





Tegnforklaring

- Transportvei sør
- Anleggssoner
- Plastringsareal
- Midlertidig arealbeslag
- Permanent arealbeslag
- Kaihakk Eidslandet
- Anleggsplass konsesjonskart

Arealbrukskart Krossdalen

Prosjekt
10228861 - SSMK

Kartblad
17 av 25

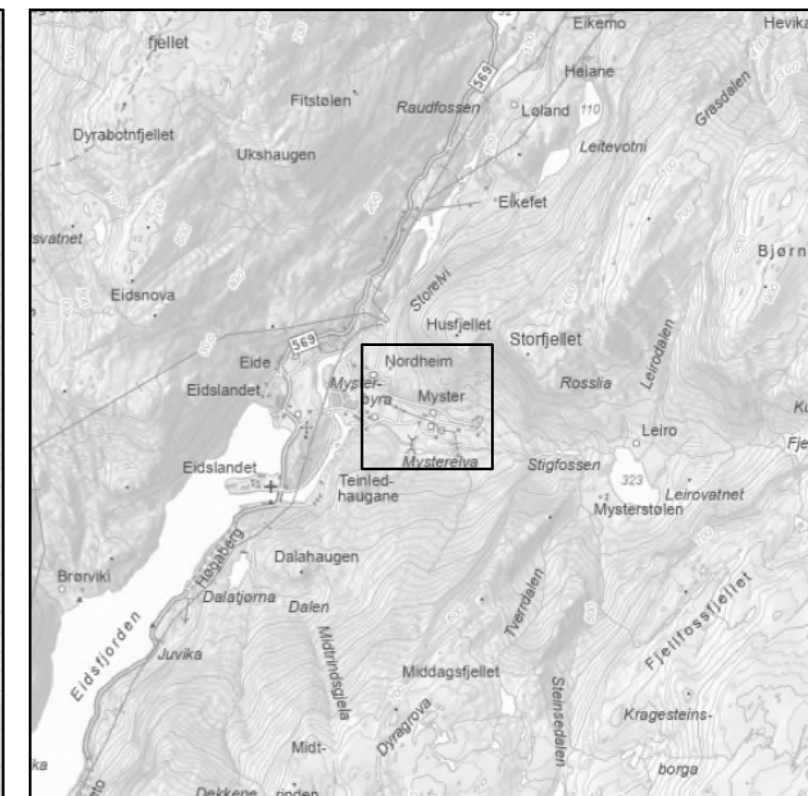
Kunde
Statnett

Koordinatsystem
ETRS 1989 UTM Zone 33N

Dato 24.04.2026	Utarbeidet av NODINH	Kontrollert av NOINST	Målestokk (A3) 1:3 200
--------------------	-------------------------	--------------------------	---------------------------

Kartdata fra © Geodata AS, Kartverket, Geovekst og kommunene, OpenStreetMap





Tegnforklaring

--	--	--	--

Arealbrukskart Krossdalen

Prosjekt
10228861 - SSMK

Kartblad
18 av 25

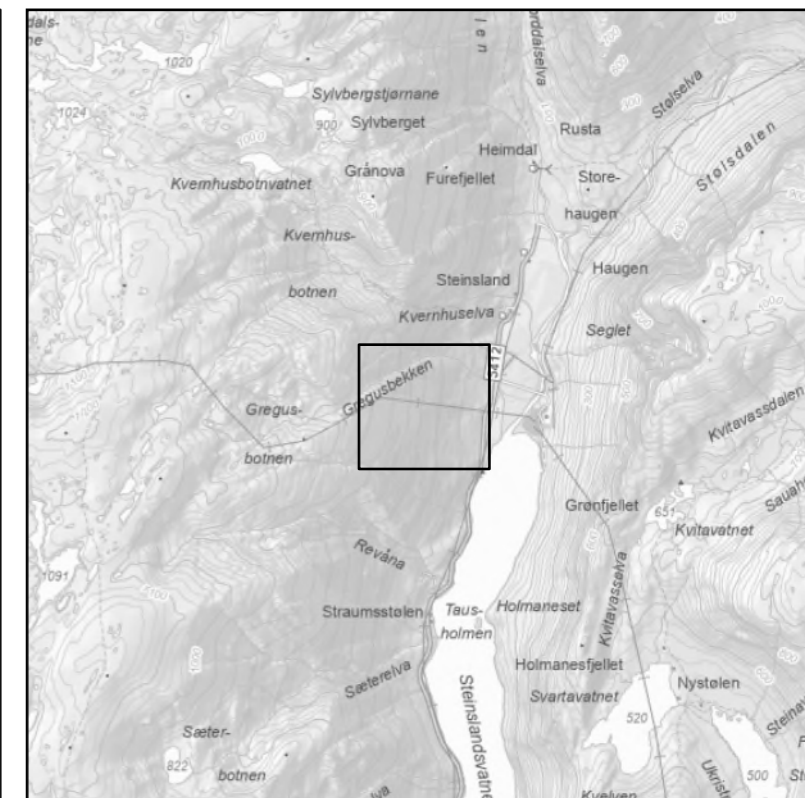
Kunde
Statnett

Koordinatsystem
ETRS 1989 UTM Zone 33N

Dato 24.04.2026	Utarbeidet av NODINH	Kontrollert av NOINST	Målestokk (A3) 1:3 200
--------------------	-------------------------	--------------------------	---------------------------

Kartdata fra © Geodata AS, Kartverket, Geovekst og kommunene, OpenStreetMap

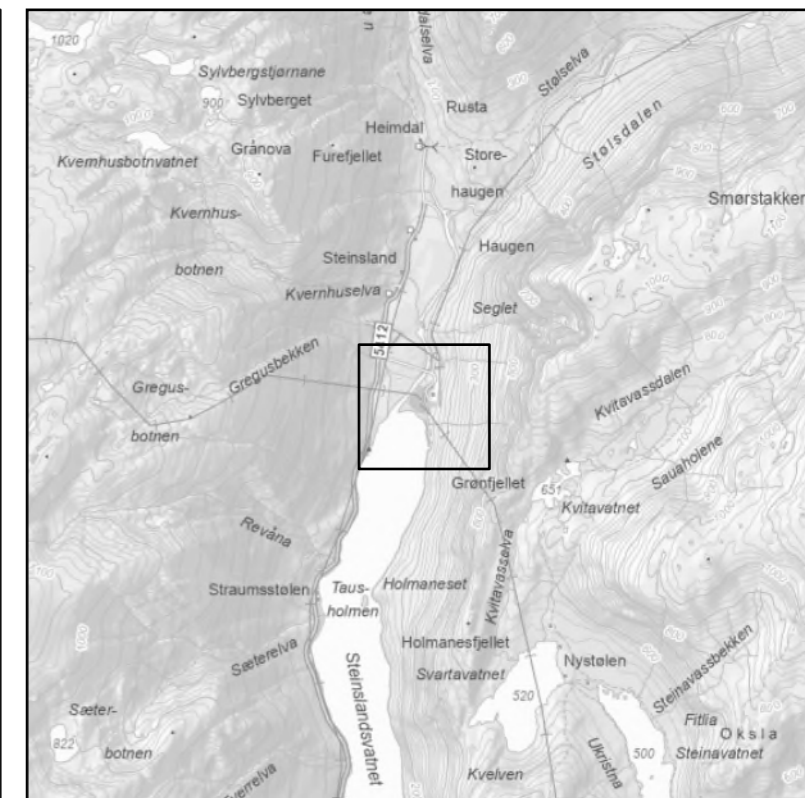
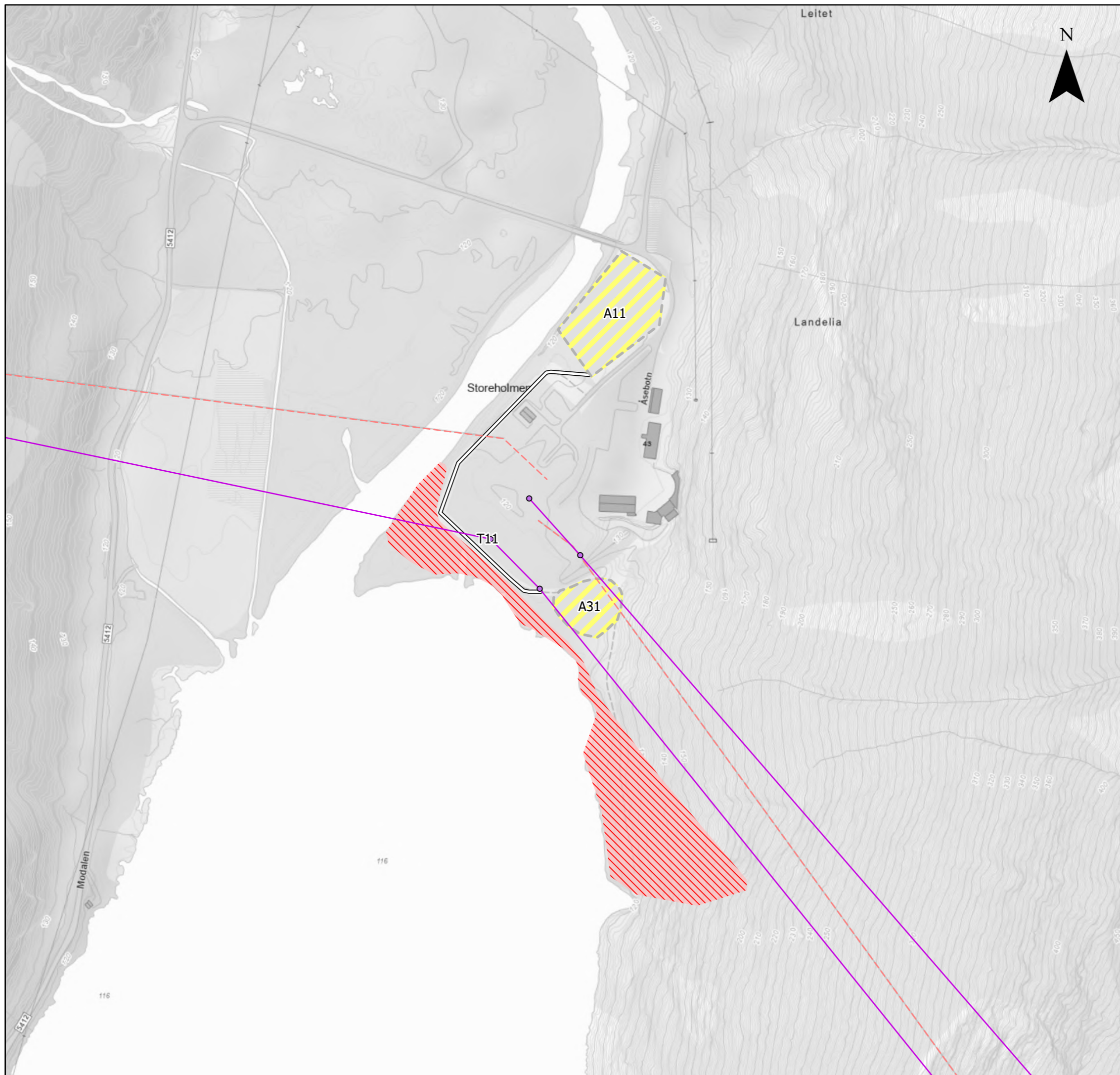




Tegnforklaring

- Anleggssoner
- Ledning rives
- Ledninger
- Master

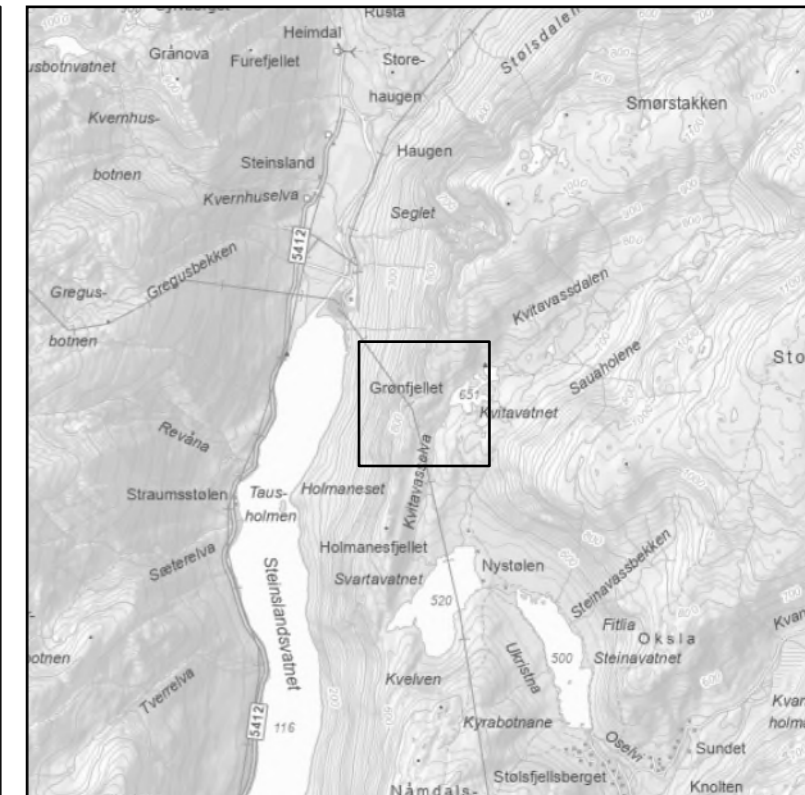
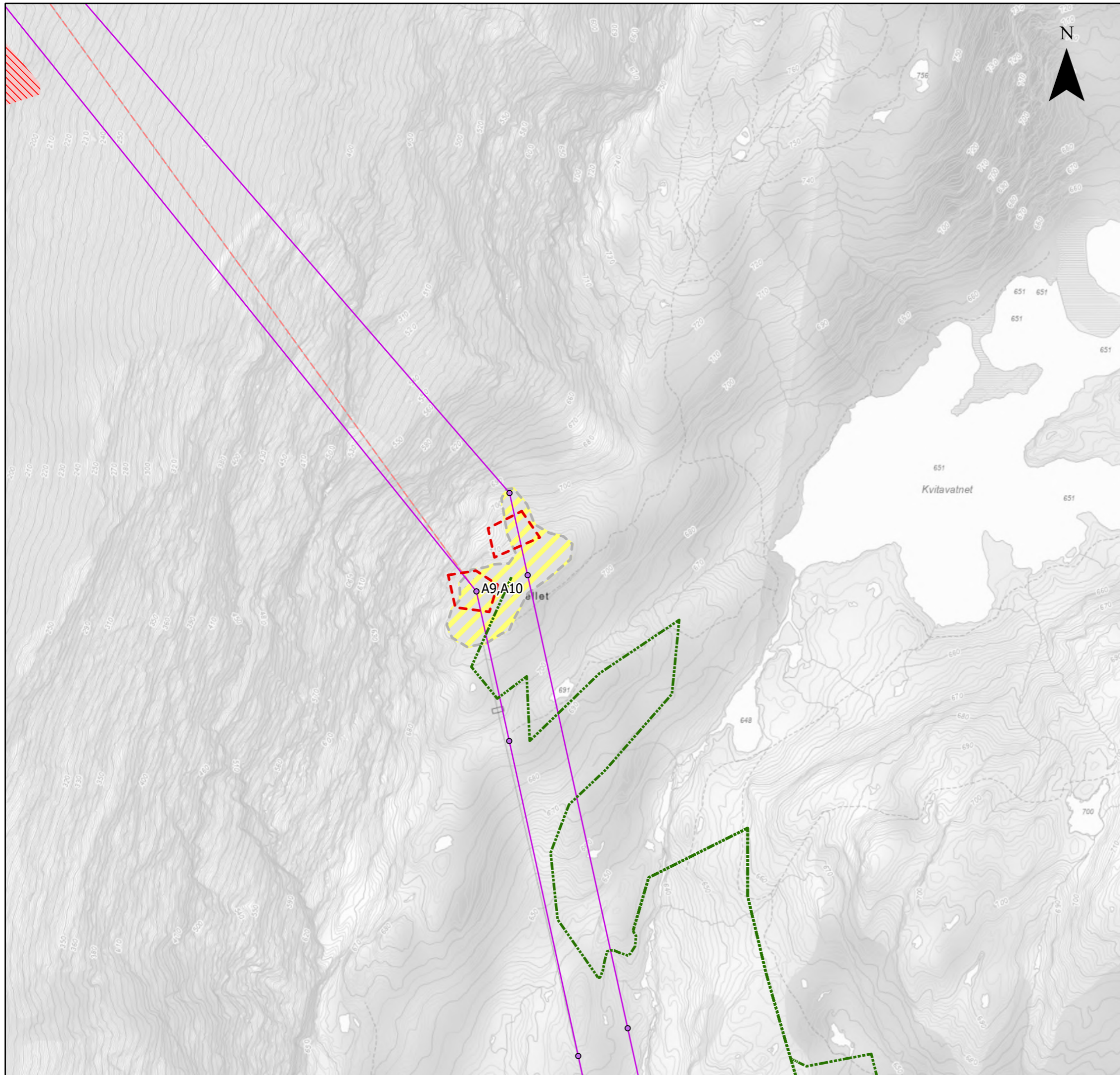
Arealbrukskart Krossdalen			
Prosjekt 10228861 - SSMK			
Kartblad 19 av 25	Kunde Statnett		
Koordinatsystem ETRS 1989 UTM Zone 33N			
Dato 24.04.2026	Utarbeidet av NODINH	Kontrollert av NOINST	Målestokk (A3) 1:3 200
Kartdata fra © Geodata AS, Kartverket, Geovekst og kommunene, OpenStreetMap			SWECO



Tegnforklaring

- Anleggssoner
- Bevaring av kantvegetasjon
- Ledning rives
- Anleggsvei for ledningsbygging
- Ledninger
- Master

Arealbrukskart Krossdalen			
Prosjekt 10228861 - SSMK			
Kartblad 20 av 25	Kunde Statnett		
Koordinatsystem ETRS 1989 UTM Zone 33N			
Dato 24.04.2026	Utarbeidet av NODINH	Kontrollert av NOINST	Målestokk (A3) 1:3 200
Kartdata fra © Geodata AS, Kartverket, Geovekst og kommunene, OpenStreetMap			SWECO



Tegnforklaring

- Anleggssoner
- Bevaring av kantvegetasjon
- Ledning rives
- Ledninger
- Master
- Barmarksløyper
- Anlegsplass konsesjonskart

Arealbrukskart Krossdalen

Prosjekt
10228861 - SSMK

Kartblad
21 av 25

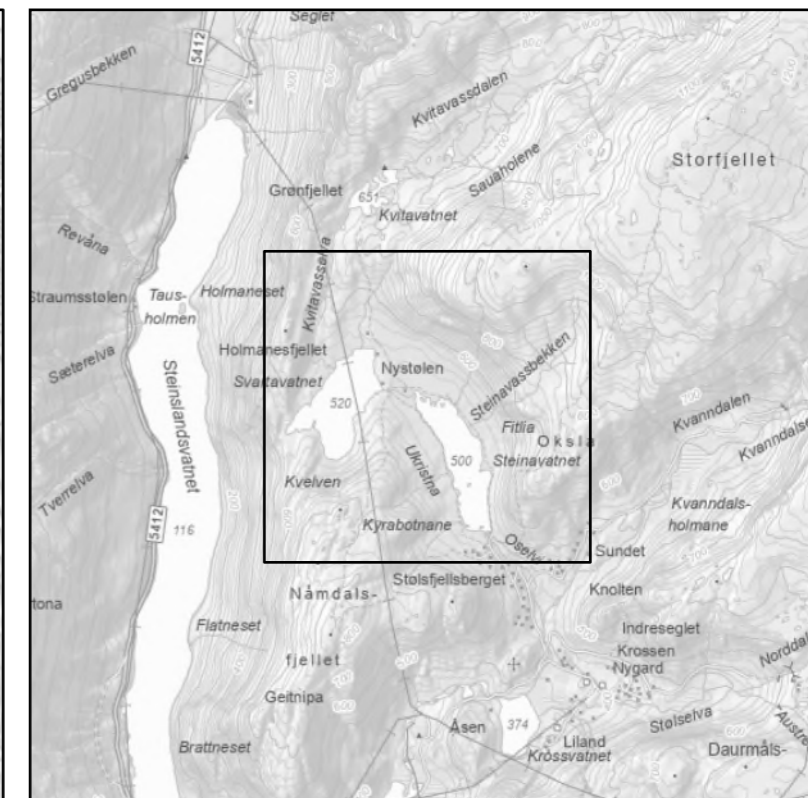
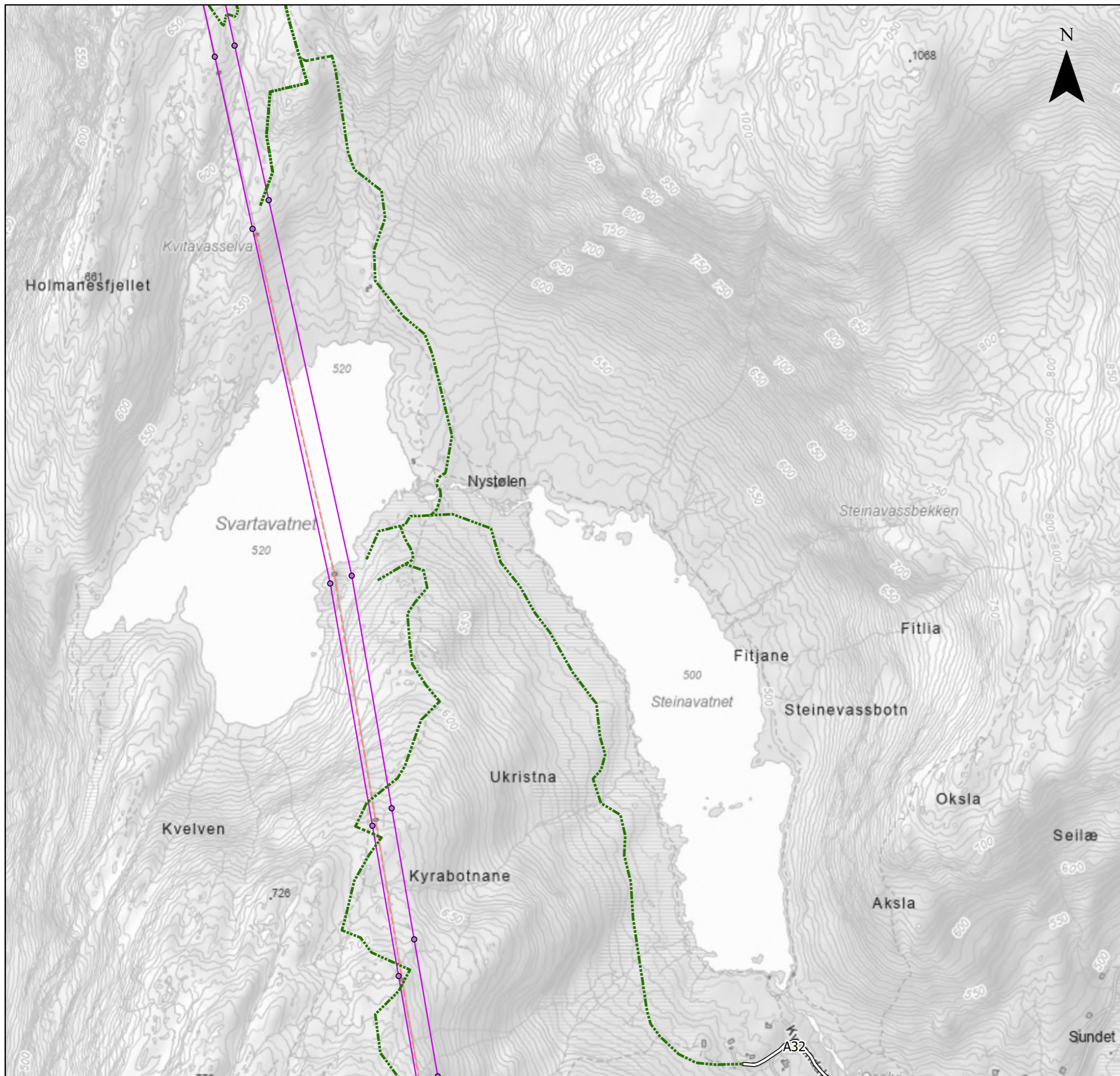
Kunde
Statnett

Koordinatsystem
ETRS 1989 UTM Zone 33N

Dato 24.04.2026	Utarbeidet av NODINH	Kontrollert av NOINST	Målestokk (A3) 1:3 200
--------------------	-------------------------	--------------------------	---------------------------

Kartdata fra © Geodata AS, Kartverket, Geovekst og kommunene, OpenStreetMap





Tegnforklaring

- Anleggssoner
- Ledning rives
- Anleggsvei for ledningsbygging
- Ledninger
- Master
- Barmarksløyper

Arealbrukskart Krossdalen

Prosjekt
10228861 - SSMK

Kartblad
22 av 25

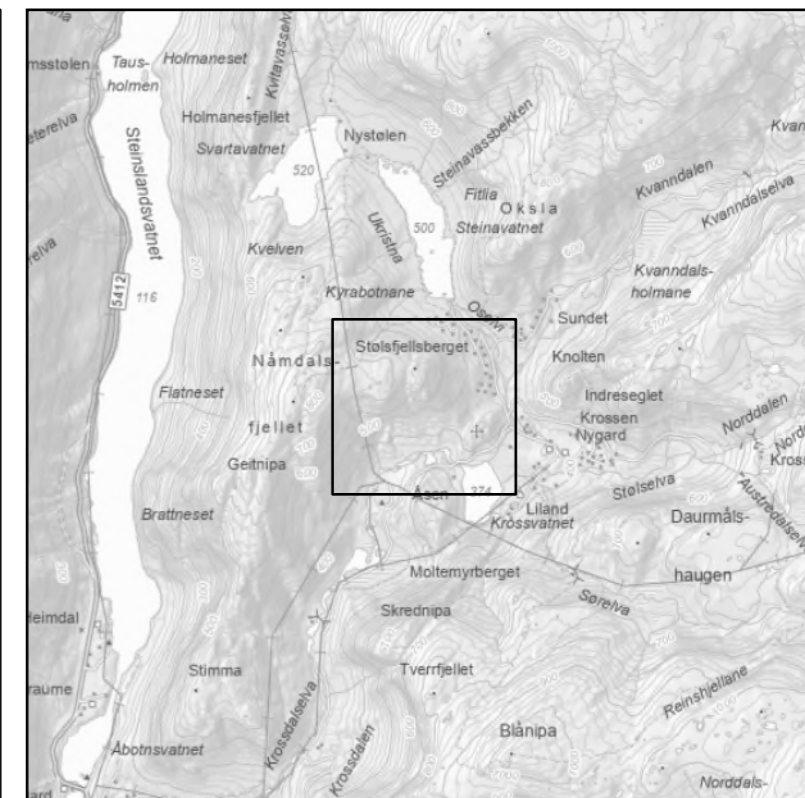
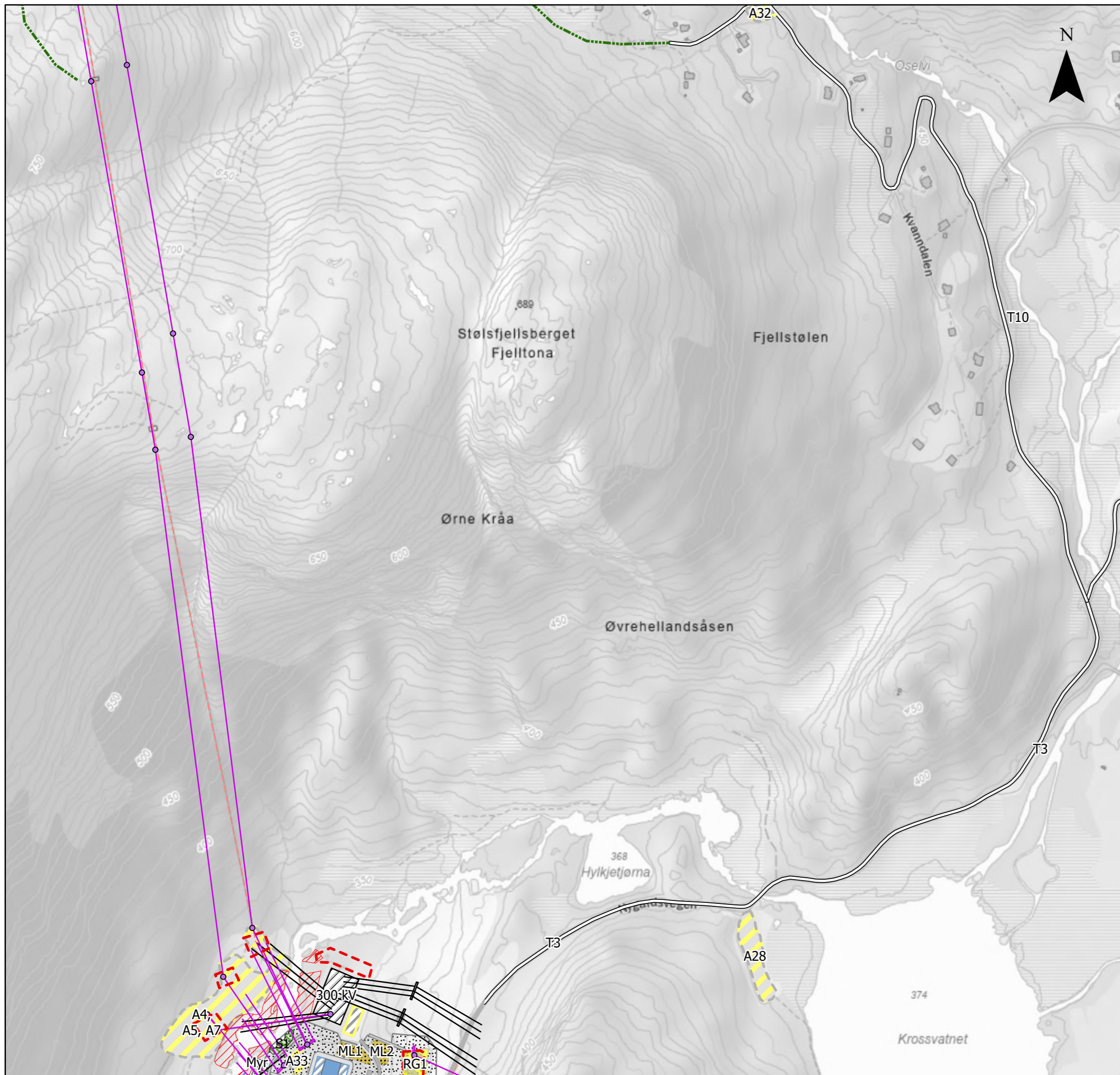
Kunde
Statnett

Koordinatsystem
ETRS 1989 UTM Zone 33N

Dato 24.04.2026	Utarbeidet av NODINH	Kontrollert av NOINST	Målestokk (A3) 1:8 000
--------------------	-------------------------	--------------------------	---------------------------

Kartdata fra © Geodata AS, Kartverket, Geovekst og kommunene, OpenStreetMap



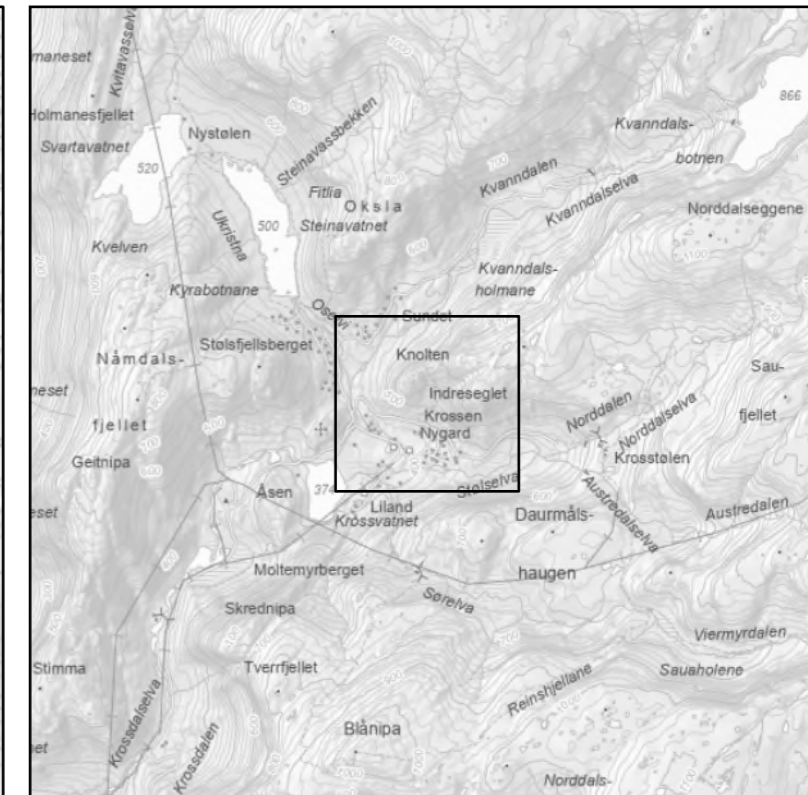
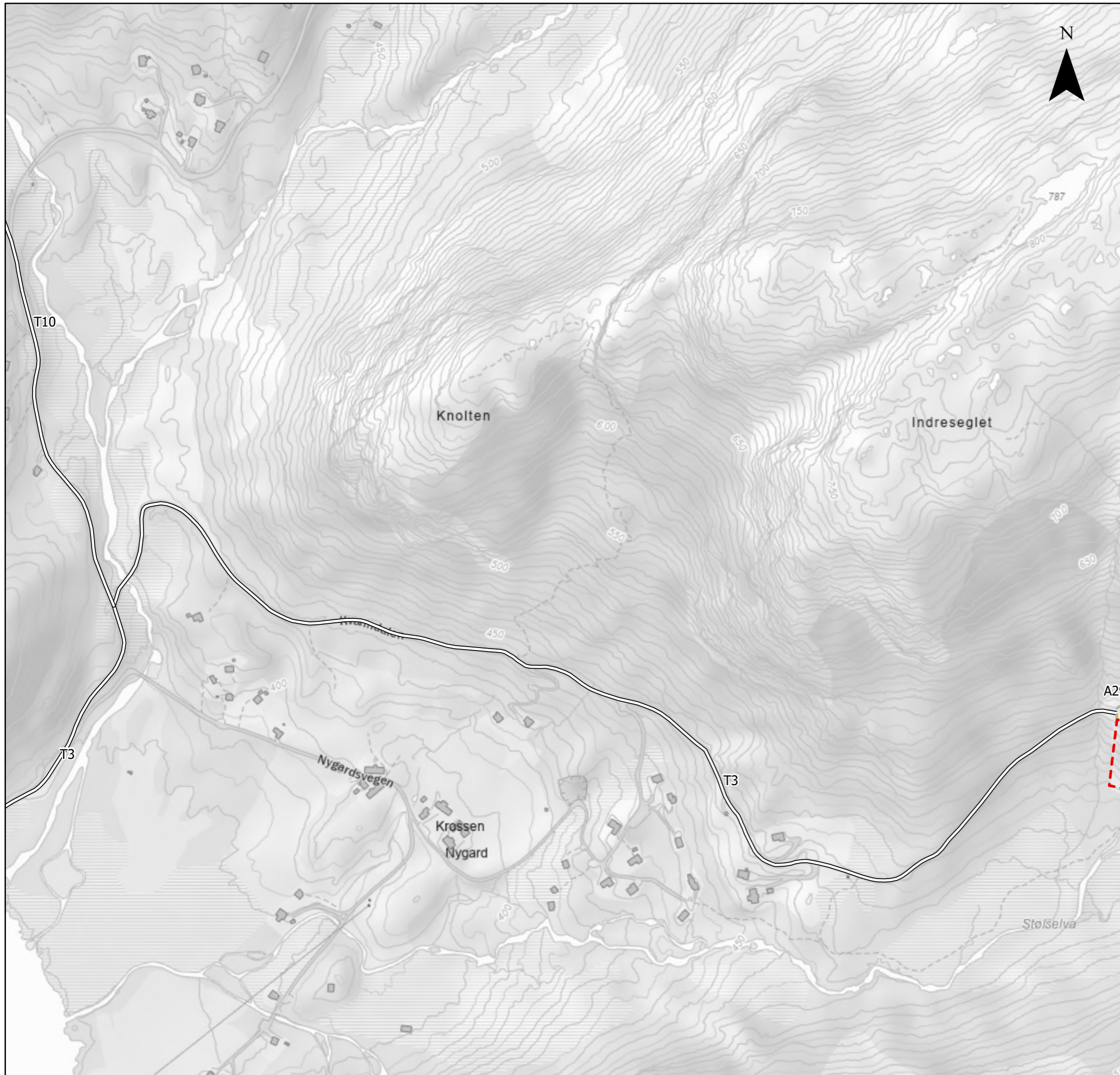


Tegnforklaring




- Oppgradering av Nygårdsvegen
- Erosjonssikring
- Anleggssoner
- Midlertidig arealbeslag
- Ledning rives
- Eksisterende luftledning
- Ny luftledning
- Mellomlagringsområde
- Ny arealbruk
- Ny vei
- Restriksjonsområde
- Riggplass midlertidig
- Eksisterende 300 kV apparatanlegg
- Eksisterende bygning
- Eksisterende myr
- Nytt apparatanlegg
- Ny bygning
- Ny gjerdevei
- Grus/asfalt
- Anleggsvei for ledningsbygging
- Ledninger
- Master
- Barmarksløyper
- Anleggsplass konsesjonskart

Arealbrukskart Krossdalen

Prosjekt 10228861 - SSMK			
Kartblad 23 av 25	Kunde Statnett		
Koordinatsystem ETRS 1989 UTM Zone 33N			
Dato 24.04.2026	Utarbeidet av NODINH	Kontrollert av NOINST	Målestokk (A3) 1:4 500
Kartdata fra © Geodata AS, Kartverket, Geovekst og kommunene, OpenStreetMap			SWECO



Tegnforklaring

-  Anleggssoner
-  Anleggsvei for ledningsbygging
-  Anleggsplass konsesjonskart

Arealbrukskart Krossdalen

Prosjekt
10228861 - SSMK

Kartblad
24 av 25

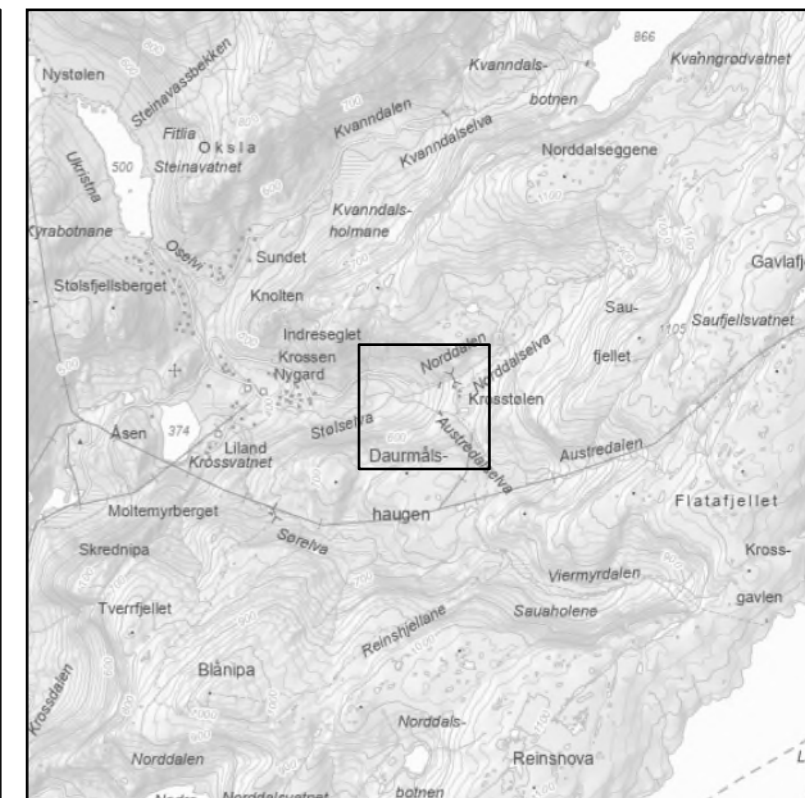
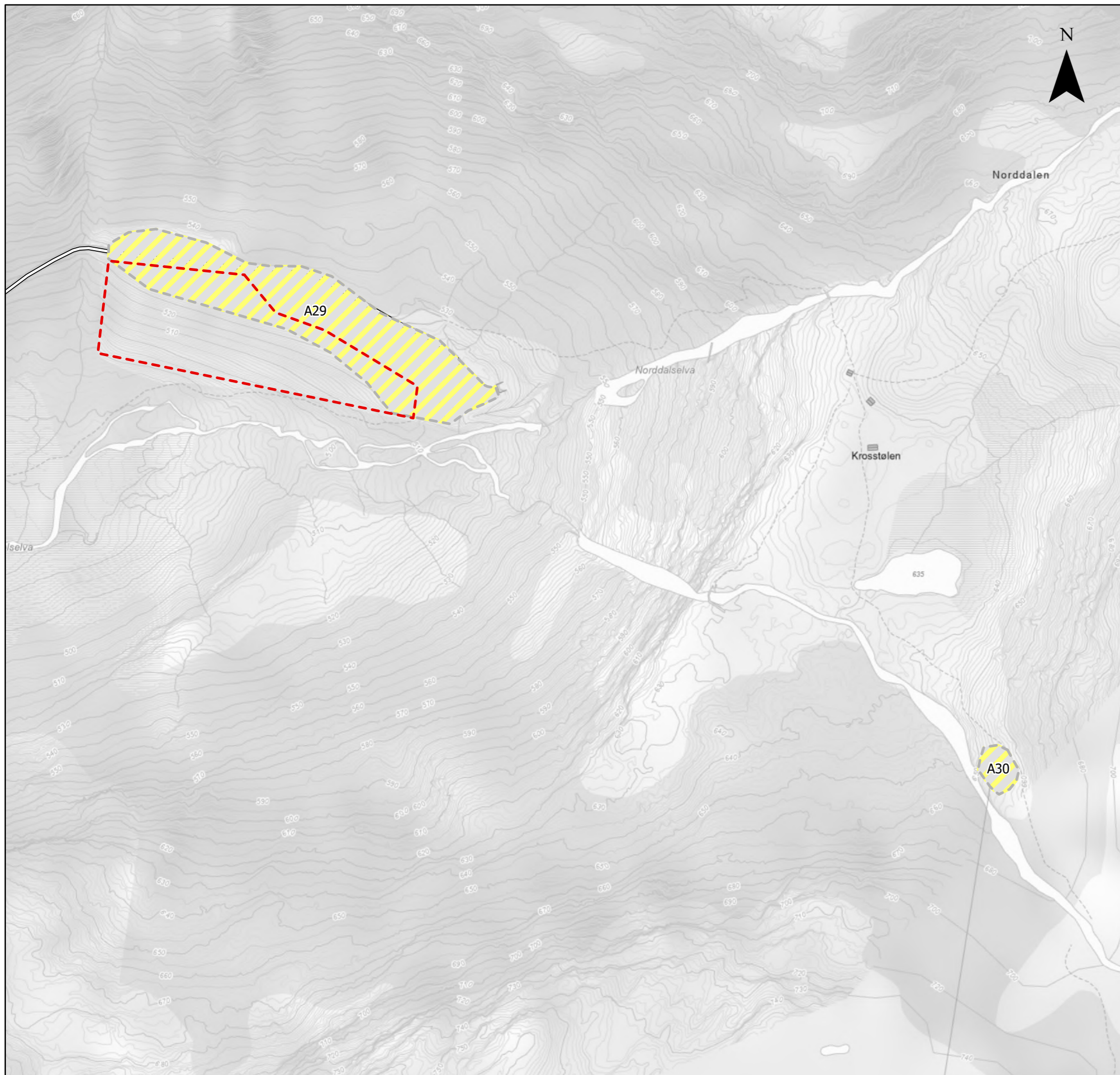
Kunde
Statnett

Koordinatsystem
ETRS 1989 UTM Zone 33N

Dato 24.04.2026	Utarbeidet av NODINH	Kontrollert av NOINST	Målestokk (A3) 1:4 500
--------------------	-------------------------	--------------------------	---------------------------

Kartdata fra © Geodata AS, Kartverket, Geovekst og kommunene, OpenStreetMap





Tegnforklaring

- Anleggssoner
- Anleggsvei for ledningsbygging
- Anleggs plass konsesjonskart

Arealbrukskart Krossdalen

Prosjekt
10228861 - SSMK

Kartblad
25 av 25

Kunde
Statnett

Koordinatsystem
ETRS 1989 UTM Zone 33N

Dato 24.04.2026	Utarbeidet av NODINH	Kontrollert av NOINST	Målestokk (A3) 1:3 200
--------------------	-------------------------	--------------------------	---------------------------

Kartdata fra © Geodata AS, Kartverket, Geovekst og kommunene, OpenStreetMap

