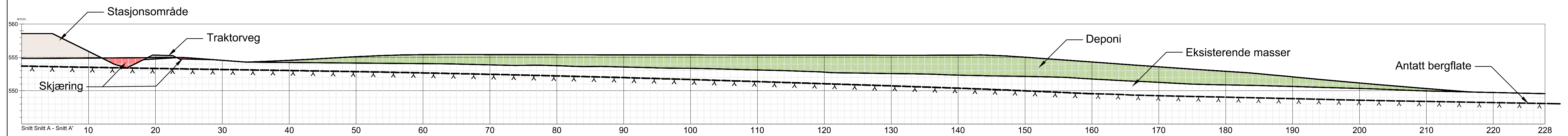
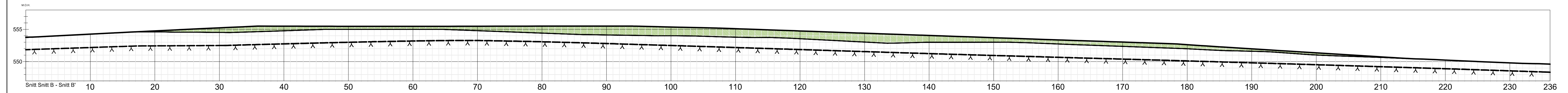


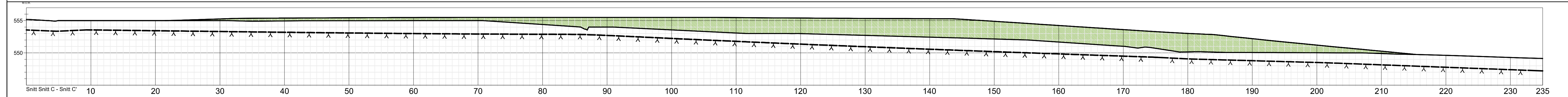
**Snitt A. 1:300(A1) / 1:600(A3)**



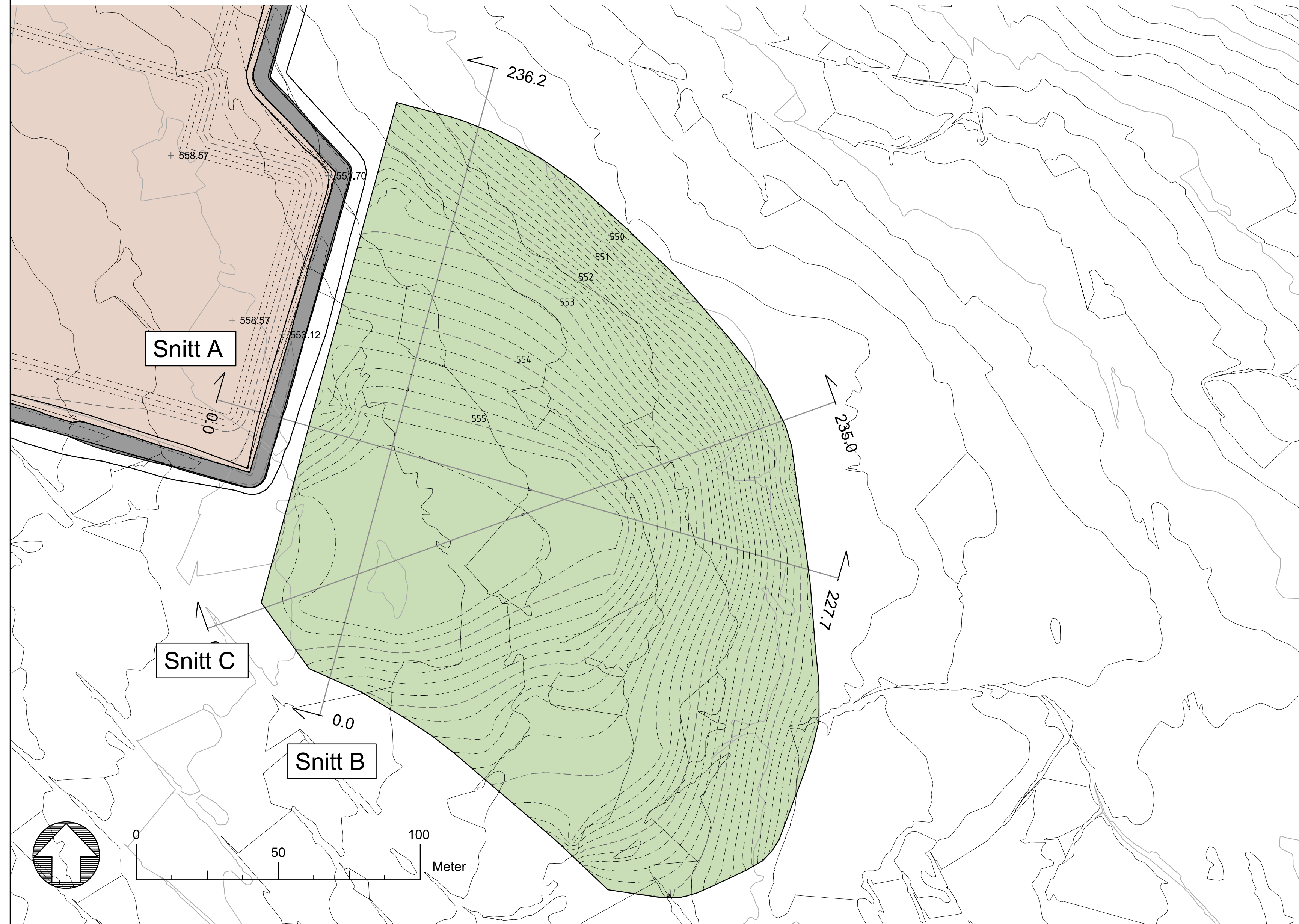
**Snitt B. 1:300(A1) / 1:600(A3)**



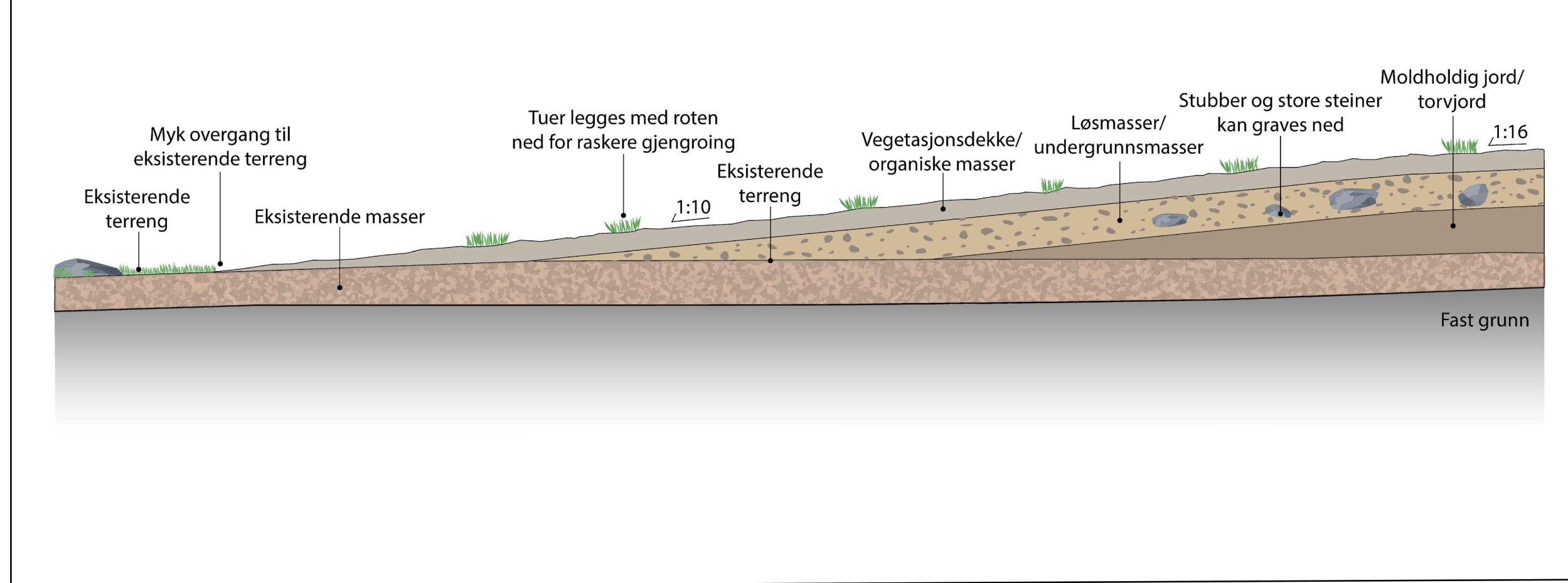
**Snitt C. 1:300(A1) / 1:600(A3)**



**Plankart hoveddeponi. 1:1000(A1) / 1:2000(A3)**



**Prinsippsnitt, oppbygning av permanent hoveddeponi**



- Tegnforklaring**
- Eksisterende høydekurver
  - Nye høydekurver
  - Stasjonsområde
  - Traktorveg
  - Permanent deponi

**Merknad**

- Nivå på bergflate er basert på graveproper

01B Utgift for tilbudsgrunnlag	SGD	RS	VK	14.02.2024
Rev. Utgivelsesgrunn/Revisjonsbeskrivelse	Utført	Kontrollert	Kontrollert (STN)	Godkjent
Prosjekt / Kontrakt nr. 10243941-02				Dato: 14.02.2024
Tittel: Skyberg transformatorstasjon Hoveddeponi Plan og snitt				Målestokk: 1:1000/1:300 Koordinatsystem: EUREF89-NTM10 Høydesystem: NN2000
Byggherre: <b>Statnett</b>	Leverandør: <b>Multiconsult</b>			Fagsvarlig: RS
Gradering: <i>K0 - Statnett Åpen informasjon</i>	Leverandørens dokumentnummer: 30092-MUL-SKY-0062			Utførende: SGD
Erstatter dokument: N/A	Ejerskapsnummer: 30092-MUL-SKY-0062			Format: A1
				Blad:

I:\sv\2-massn-51P\prosjekt\10243941-02\10243941-02\10243941-02-03-ARBEIDSPHASE\ARBEID\10243941-02-LAR\10243941-02-04-TEGNING\Skyberg Deponi\plan\1\_Landskap\_deponi\plan.dwg - Layout name: 30092-MUL-SKY-0062 - Plottet av: - - - Plottet: 2024.02.14