

Grunnundersøkelser


Gjerdrum soneutredning, Gjerdrum kommune

Geoteknisk datarapport

Fase 1 og 2

- Akseptert
- Akseptert m/kommentarer
- Ikke godkjent / kommentert
revider og send inn ny revisjon
- Kun for Informasjon

Sign.:

Revisjon	Revisjonen gjelder	Dato	Utarb. av	Kontr. av	Godkj. av
Tittel: Grunnundersøkelser Gjerdrum soneutredning, Gjerdrum kommune Geoteknisk datarapport Fase 1 og 2		Antall sider: 1095	 GeoStrøm AS Grunnundersøkelser		
		Produsent:	GeoStrøm AS		
		Oppdrags Ansvarlig:	<i>Aina Halvorsen</i>		
		Saksbehandler:	<i>Thor Halvord</i>		
		Kontrollert av:	<i>Oslem Bjelving</i>		
Prosjektnr. 22311		Dokument-/tegningsnummer:		Revisjon:	
Parsell:		3571 R1		00A	
Planfase:					
Saksnr.: 3571		FDV-dokument-/tegningsnummer:		FDV-rev.:	

INNHOLDSFORTEGNELSE

REVISJONSOVERSIKT.....	5
TEGNINGER OG VEDLEGG.....	6
1 INNLEDNING.....	7
1.1 FORMÅL OG BAKGRUNN	7
1.2 UTFØRELSE.....	8
1.3 KVALITETSSIKRING OG STANDARDKRAV.....	8
1.4 INNHOLD OG BRUK AV RAPPORTEN.....	8
2 OMRÅDEBESKRIVELSE	9
2.1 OMRÅDEBESKRIVELSE OG TOPOGRAFI	9
2.2 GEOTEKNISKE GRUNNUNDERSØKELSER.....	9
2.2.1 Tidligere undersøkelser	9
2.2.2 Utførte grunnundersøkelser.....	10
2.2.3 Laboratorieundersøkelser.....	10
3 GRUNNFORHOLD	11
3.1.1 Dybder til berg.....	11
3.1.2 Løsmasser.....	Feil! Bokmerke er ikke definert.
3.1.3 Poretrykk og grunnvann.....	11
3.1.4 Grunnforholdsbeskrivelser.....	12
4 GEOTEKNISK EVALUERING AV RESULTATER	13
4.1 AVVIK FRA STANDARD UTFØRELSESMETODER	13
4.2 AVVIK FRA BORPLAN	13
4.3 VIKTIGE FORUTSETNINGER.....	13
4.4 UNDERSØKELSE- OG PRØVEKVALITET	13
5 PRESENTASJON AV FARESONER.....	14
5.1 FARESONER.....	14
5.1.1 Faresone 83 Hval.....	14
5.1.1.1 Topografi/omgivelser.....	14
5.1.1.2 Felt- og laboratorieresultater	14
5.1.1.3 Berg.....	15
5.1.1.4 Grunnvann/ poretrykksituasjon.....	15
5.1.2 Faresone 90 Sørum.....	16
5.1.2.1 Topografi/omgivelser.....	16
5.1.2.2 Felt- og laboratorieresultater	16
5.1.2.3 Berg.....	16
5.1.2.4 Grunnvann/ poretrykksituasjon.....	16
5.1.3 Faresone 91 Vestheim.....	17
5.1.3.1 Topografi/omgivelser.....	17
5.1.3.2 Felt- og laboratorieresultater	17
5.1.3.3 Berg.....	17
5.1.3.4 Grunnvann/ poretrykksituasjon.....	17
5.1.4 Faresone 92 Hammer.....	18
5.1.4.1 Topografi/omgivelser.....	18
5.1.4.2 Felt- og laboratorieresultater	18
5.1.4.3 Berg.....	18
5.1.4.4 Grunnvann/ poretrykksituasjon.....	18
5.1.5 Faresone 95 Nordli	19
5.1.5.1 Topografi/omgivelser.....	19
5.1.5.2 Felt- og laboratorieresultater	19
5.1.5.3 Berg.....	19
5.1.5.4 Grunnvann/ poretrykksituasjon.....	19
5.1.6 Faresone 96 Løken.....	20
5.1.6.1 Topografi/omgivelser.....	20
5.1.6.2 Felt- og laboratorieresultater	20
5.1.6.3 Berg.....	21
5.1.6.4 Grunnvann/ poretrykksituasjon.....	21

5.1.7	<i>Faresone 97 Skei</i>	22
5.1.7.1	Topografi/omgivelser.....	22
5.1.7.2	Felt- og laboratorieresultater	22
5.1.7.3	Berg.....	23
5.1.7.4	Grunnvann/ poretrykksituasjon.....	23
5.1.8	<i>Faresone 98 Askjorget</i>	24
5.1.8.1	Topografi/omgivelser.....	24
5.1.8.2	Felt- og laboratorieresultater	24
5.1.8.3	Berg.....	24
5.1.8.4	Grunnvann/ poretrykksituasjon.....	24
5.1.9	<i>Faresone 99 Ask</i>	25
5.1.9.1	Topografi/omgivelser.....	25
5.1.9.2	Felt- og laboratorieresultater	25
5.1.9.3	Berg.....	25
5.1.9.4	Grunnvann/ poretrykksituasjon.....	25
5.1.10	<i>Faresone 100 Kulsrud</i>	26
5.1.10.1	Topografi/omgivelser.....	26
5.1.10.2	Felt- og laboratorieresultater	26
5.1.10.3	Berg.....	26
5.1.10.4	Grunnvann/ poretrykksituasjon.....	26
5.1.11	<i>Faresone 101 Nafstad</i>	27
5.1.11.1	Topografi/omgivelser.....	27
5.1.11.2	Felt- og laboratorieresultater	27
5.1.11.3	Berg.....	28
5.1.11.4	Grunnvann/ poretrykksituasjon.....	28
5.1.12	<i>Faresone 102 Kråkvål</i>	29
5.1.12.1	Topografi/omgivelser.....	29
5.1.12.2	Felt- og laboratorieresultater	29
5.1.12.3	Berg.....	29
5.1.12.4	Grunnvann/ poretrykksituasjon.....	30
5.1.13	<i>Faresone 103 Fossum</i>	31
5.1.13.1	Topografi/omgivelser.....	31
5.1.13.2	Felt- og laboratorieresultater	31
5.1.13.3	Berg.....	31
5.1.13.4	Grunnvann/ poretrykksituasjon.....	31
5.1.14	<i>Faresone 104 Sørum Prestegård</i>	32
5.1.14.1	Topografi/omgivelser.....	32
5.1.14.2	Felt- og laboratorieresultater	32
5.1.14.3	Berg.....	32
5.1.14.4	Grunnvann/ poretrykksituasjon.....	32
5.1.15	<i>Faresone 105 Iverstun</i>	34
5.1.15.1	Topografi/omgivelser.....	34
5.1.15.2	Felt- og laboratorieresultater	34
5.1.15.3	Berg.....	34
5.1.15.4	Grunnvann/ poretrykksituasjon.....	35
5.1.16	<i>Faresone 106 Skei</i>	36
5.1.16.1	Topografi/omgivelser.....	36
5.1.16.2	Felt- og laboratorieresultater	36
5.1.16.3	Berg.....	36
5.1.16.4	Grunnvann/ poretrykksituasjon.....	36
5.1.17	<i>Faresone 107 Kogstad</i>	37
5.1.17.1	Topografi/omgivelser.....	37
5.1.17.2	Felt- og laboratorieresultater	37
5.1.17.3	Berg.....	37
5.1.17.4	Grunnvann/ poretrykksituasjon.....	38
5.1.18	<i>Faresone 108 Vestby</i>	39
5.1.18.1	Topografi/omgivelser.....	39
5.1.18.2	Felt- og laboratorieresultater	39
5.1.18.3	Berg.....	39
5.1.18.4	Grunnvann/ poretrykksituasjon.....	39
5.1.19	<i>Faresone 109 Finstad</i>	40
5.1.19.1	Topografi/omgivelser.....	40
5.1.19.2	Felt- og laboratorieresultater	40
5.1.19.3	Berg.....	40
5.1.19.4	Grunnvann/ poretrykksituasjon.....	40

5.1.20	<i>Faresone 138 Berg</i>	41
5.1.20.1	Topografi/omgivelser.....	41
5.1.20.2	Felt- og laboratorieresultater	41
5.1.20.3	Berg.....	42
5.1.20.4	Grunnvann/ poretrykksituasjon.....	42
5.1.21	<i>Faresone 471 Berger</i>	44
5.1.21.1	Topografi/omgivelser.....	44
5.1.21.2	Felt- og laboratorieresultater	44
5.1.21.3	Berg.....	44
5.1.21.4	Grunnvann/ poretrykksituasjon.....	44
6	REFERANSER	45

REVISJONSOVERSIKT

Tabell 1 - Oversikt over dokumentets revisjoner.

Rev.nr.	Kapittel	Oppdatering
00A	Alle	Første utgave.

TEGNINGER OG VEDLEGG

Tegningsnummer/ figurnummer	Beskrivelse	Målestokk	Format
3571-1	Oversiktskart fra GeoStrøm	1:20000	A3/A1
3571-2	Borplaner fra GeoStrøm	1:5000	A3
3571-3	Sonderinger	1:200	A4
3571-4	Laboratorie		A4
3571-5	Poretrykksmålere		A4
Vedlegg 1	Koordinatliste		A4
Vedlegg 2	Løsmasse klassifisering og skjærstyrker		A4
Vedlegg 3	Borkort med kommentar fra borleder		A4
Vedlegg 4	Kalibreringsskjema CPTU-sonde		A4
Vedlegg 5	Kalibreringsskjema poretrykksmålere		A4
Vedlegg 6	Avlesning poretrykksmålere		
Bilag 1	Geoteknisk bilag		A4
Bilag 2	Oversikt over metode- standarder og retnings- linjer		A4

1 INNLEDNING

1.1 Formål og bakgrunn

GeoStrøm AS har utført geotekniske feltundersøkelser i flere faresoner for kvikkleireskred i Gjerdrum kommune i regi av NVE.

Geoteknikere fra Løvlien Georåd har planlagt og fulgt opp grunnundersøkelsene, samt spesifisert laboratorieprogram for prosjektet.

NVE er oppdragsgiver i prosjektet.

Beliggenheten av faresonene er vist i plan på figur 3571-1-1

GeoStrøm AS har fått i oppdrag å utføre de geotekniske laboratorieundersøkelser og utarbeide datarapport som oppsummerer resultatene fra grunnundersøkelsene. Det er gjennomført en forenklet soneutredning i 22 utvalgte faresoner i Gjerdrum kommune.

Hensikten med den forenklede soneutredningen er å vurdere om eksisterende bebyggelse er utsatt for områdeskred. Arbeidet bidrar til å bestemme hvilke faresoner det bør utføres sikringstiltak i for å forhindre fremtidige områdeskred. Den forenklede soneutredningen er delt inn i to faser; fase 1 og fase 2.

I fase 1 utføres det sonderinger samt opptak av sylindrerprøver for å undersøke om grunnen består av sprøbruddmateriale og kvikkleire. Fase 2 er opsjonspunkter og boring i punktene iverksettes avhengig av resultatene fra fase 1. Foreliggende rapport inneholder resultater fra begge fasene.

Tabell 1.1 Utvalgte faresoner i Gjerdrum kommune.

Nr.	Navn	Nr.	Navn	Nr.	Navn
83	Hval	98	Askjordet	106	Skei
90	Sørum	99	Ask	107	Kogstad
91	Vestheim	100	Kulsrud	108	Vestby
92	Hammer	101	Nafstad	109	Finstad
93	Kyken	102	Kråkvål	138	Berg
95	Nordli	103	Fossum	471	Berger
96	Løken	104	Sørum prestegård		
97	Skei	105	Iverstun		

1.2 Utførelse

Feltundersøkelsene ble utført av GeoStrøm AS med hydrauliske borerigger av typene Geotech 504, Geotech 604 og Geotech 605.

Været i undersøkelsestidsrommet var varierende.

Feltundersøkelsene for fase 1 ble gjennomført i perioden februar til desember 2023.

Undersøkelser for fase 2 ble gjennomført i perioden januar 2024 til juni 2024.

Alle borpunktene ble målt inn av GeoStrøm AS med GPS av typen Topcon GRS-1 og Topcon Hiper SR GPS/GNSS

Det er innmålt i koordinatsystem UTM 32. Alle koter i denne rapporten refererer til høydesystem NN 2000. Koordinatene er målt inn i CPOS. Koordinat- og borpunktliste kan sees på vedlegg 1.

Laboratorieundersøkelsene er utført ved GeoStrøm sitt geotekniske laboratorium på Knutstad, utenfor Horten.

Boringens utførelse er generelt beskrevet i geoteknisk bilag 1, mens oversikt over metodestandarder for utførelse er gitt i geoteknisk bilag 2.

Metodikk/prosedyre for utførelse av laboratorieundersøkelsene er generelt beskrevet i geoteknisk bilag 2.

Kalibreringsskjema for benyttet CPTU-sonde og elektriske poretrykksmålere er presentert i vedlegg 4 og 5.

1.3 Kvalitetssikring og standardkrav

Oppdraget er kvalitetssikret i henhold til GeoStrøm sitt styringssystem. Systemet omfatter prosedyrer og beskrivelser som er dekkende for kvalitetsstandarden NS-EN ISO 9001:2015 [1]. Feltundersøkelsene er utført iht. NS 8020-1:2016 [2] og tilgjengelige metodestandarder fra Norsk Geoteknisk Forening [3].

Laboratorieundersøkelsene er utført iht. ISO 17892-serien, Statens Vegvesens håndbok R210 og NS8000-serien. Datarapporten er utarbeidet i henhold til NGF-melding nr. 2 og krav i NS-EN-1997 (Eurokode 7)- del 2 [4].

Oversikt over utvalgte metodestandarder er vist i geoteknisk bilag 2.

1.4 Innhold og bruk av rapporten

Denne geotekniske datarapporten presenterer resultater fra utførte geotekniske grunnundersøkelser i geotekniske termer og krever kompetanse for videre bruk i rådgivings- og prosjekteringssammenheng. Rapporten inneholder i så måte ingen vurderinger av byggbarhet, metoder eller tiltak.

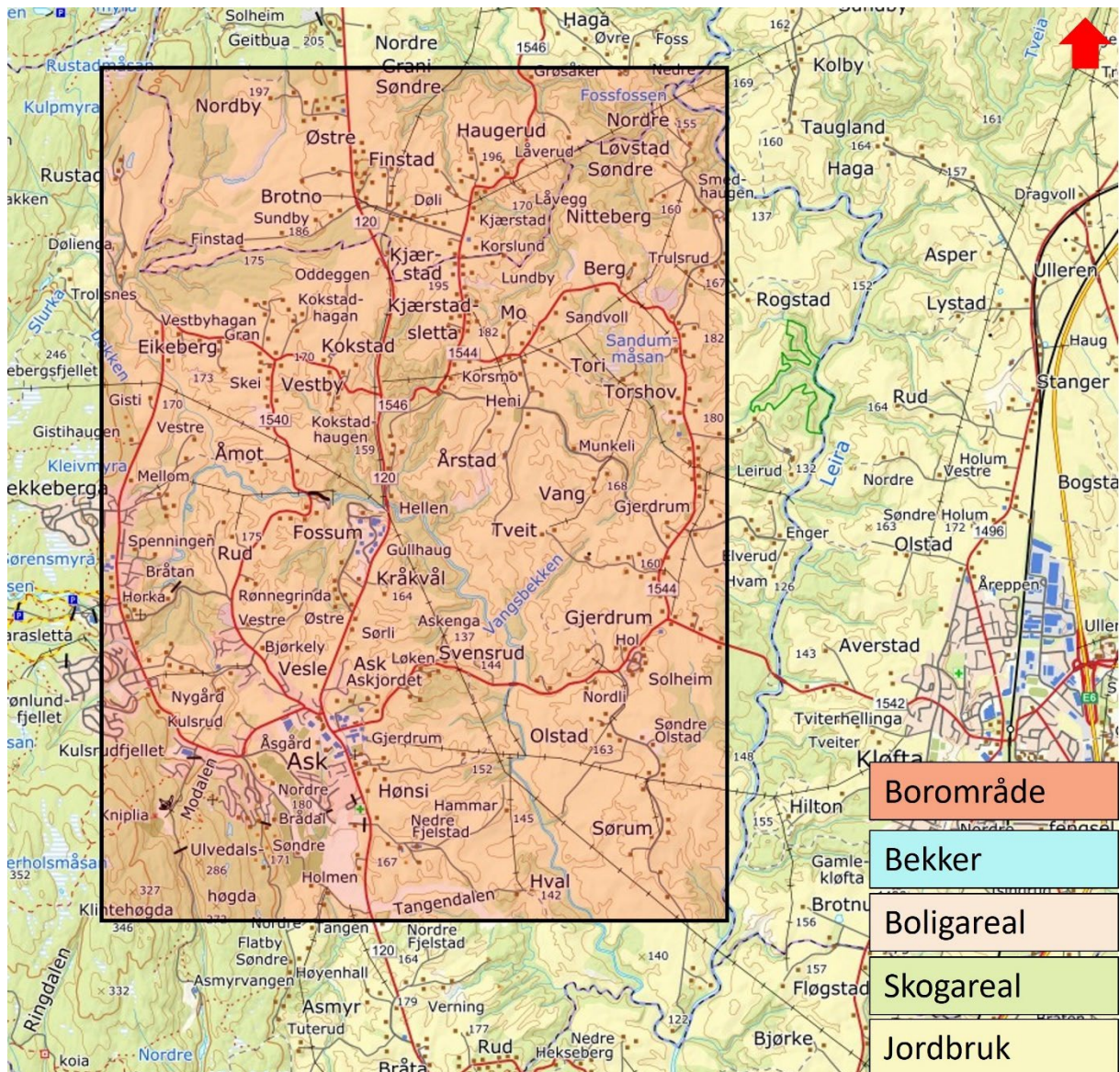
Denne geotekniske datarapporten omhandler ikke data eller vurderinger knyttet til tilstedeværelse av forurenset grunn i det undersøkte området.

2 OMRÅDEBESKRIVELSE

2.1 Områdebeskrivelse og topografi

Undersøkelsen ble primært gjort i ubebygde områder fra Grøsåker i nord og ned mot Hval i syd. Totalt er det gjennomført 158 sonderinger.

Grunnundersøkelsesområdet er gjengitt i figur 2-1 med rød skravering.



Figur 2-1: Oversiktskart fra Norgeskart med omtrentlig plassering av undersøkelses-området markert med rød skravering [5].

2.2 Geotekniske grunnundersøkelser

2.2.1 Tidligere undersøkelser

Denne rapporten inkluderer ikke andre undersøkelser i dette området.

2.2.2 Utførte grunnundersøkelser

Grunnundersøkelsene ble utført i tidsrommet april 2023 til mai 2024.

Feltarbeidene bestod av følgende:

- Kabel-/ledningspåvisning av alle punkter.
- Grunneierkontakt.
- 130 dreietrykksonderinger.
- 11 totalsonderinger for måling av løsmassenes relative fasthet.
- 17 CPTU sondering for å måle konstruksjonsegenskapene til løsmassene. Det ble gjennomført 2 stk. CPTU i punkt 138_214x
- 86 prøveserier med opptak av uforstyrrede prøver. Det ble gjennomført supplerende prøvetakning i 2 punkter og derfor totalt 88 prøveserier.
- 26 installeringer av elektriske poretrykksmålere i 14 ulike punkter. Se vedlegg 5.
- Innmåling av alle punkter med GPS(CPOS).

En samlet oversikt over utførte feltarbeider kommer frem av tabellen i vedlegg 1.

Boringene ble utført med beltegående borerigg av typene Geotech 504, Geotech 604 og Geotech 605. Disse boreriggene er utstyrt med elektronisk loggsystem av typen Geotech for registrering av borparametere.

Borledere var Arvis Strekalovs på 504, Toms Razminovics på 604 og Thore Lystad på 605.

Borplaner med plassering av borpunktene er presentert på figur. 3571-3-83_101 til 3571-3-471_102.

2.2.3 Laboratorieundersøkelser

Det ble tatt opp 88 prøveserier bestående av totalt 182 sylinderprøver, tatt med stålsylinder med diameter 54mm.

Laboratoriearbeidene bestod av følgende.

- Prøvebeskrivelse og vanninnhold på alle prøver.
- Skjærfasthet ved enaksialforsøk og konusforsøk på sylinderprøvene.

Resultatene av laboratoriearbeidene er presentert på figur. 3571-4-83_102 til 3571-4-471_101.

3 GRUNNFORHOLD

3.1.1 Dybder til berg

Alle sonderinger ble avsluttet etter avtale med geotekniker fra Løvlien Georåd. Dreietrykksonderingene ble avsluttet etter avtalt dybde eller mot faste masser/antatt berg. Det ble utført totalsonderinger med innboring til avtalt dybde i de punktene der det ble påvist berg. Unntak av borpunkt 102_107, her ble det stans mot antatt berg etter avtale med geotekniker. I borepunkt 97_102 og 99_107 ble det stangbrudd.

3.1.2 Poretrykk og grunnvann

Det er installert 26 elektroniske poretrykksmålere. Alle målere har elektronisk minne.

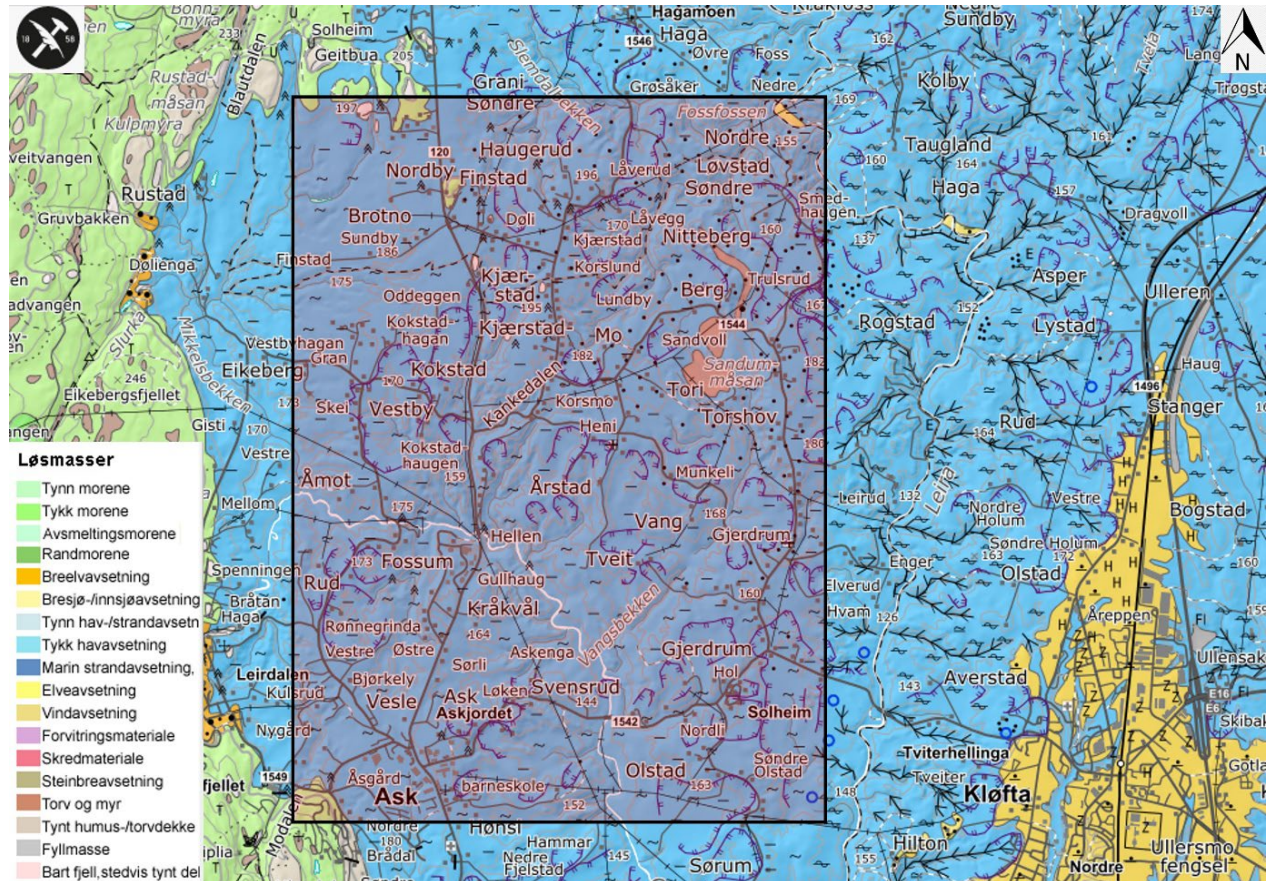
Tabell 1.2 - Oversikt over monterte poretrykksmålere

Punkt	Spiss nr.	Montert	Dybde	Avlesning 15.12.2023		Avlesning 08.01.24		Avlesning 12.06.24		Avlesning 03.07.24	
				mH ₂ O	Mb	mH ₂ O	Mb	mH ₂ O	Mb	mH ₂ O	Mb
96_206	34722	15.11.2023	10m	5,93	1017	5,69	1043	5,9	990		
	34723	15.11.2023	20m	10,81	1017	10,66	1043	10,66	990		
96_208	34803	24.10.2023	3m	4,01	1017	4,08	1045	4,33	993		
	34768	24.10.2023	7m	12,26	1017	12,2	1045	12,07	993		
101_207	34810	18.12.2023	7m			5,64	1043	6,1	991		
	34811	18.12.2023	1 m			15,45	1043	15,56	991		
104_201	34770	12.10.2023	5m	5,49	1017	5,4	1043	5,59	990		
	34771	12.10.2023	12m	11,68	1017	11,55	1043	11,72	990		
104_202	34802	26.10.2023	8m	5,52	1017	5,47	1040	5,79	986		
	34800	26.10.2023	15m	10,54	1017	10,45	1040	10,73	986		
104_203	34769	17.10.2023	7m	5,95	1017	5,94	1038	6,03	989		
105_204x	34724	12.12.2023	13m			5,34	1038	5,35	987		
	34725	12.12.2023	25m			10,66	1038	10,74	987		
105_205	35209	24.04.2024	15m					7,08	990		
	35458	24.04.2024	7m					15,88	990		
105_206	34789	05.12.2023	10m			3,36	1039	3,28	987		
	34726	05.12.2023	20m			5,98	1039	6,07	987		
138_102	35200	05.02.2024	13m					6,46	987		
	32711	05.02.2024	25m					11,28	987		
138_104x	35267	12.06.2024	15m							0,47	979
	35607	13.06.2024	25m							4,33	979
138-201	34792	10.05.2024	9m					7,08	990		
	34793	10.05.2024	14m					11,51	990		
138_208x	35265	14.06.2024	10m							6,1	979
	35266	14.06.2024	20m							6,04	979
138_212x	35199	31.01.2024	20m					1,97	988		

3.1.3 Grunnforholdsbeskrivelser

Figur 3.1 viser kartutsnitt av NGU sitt løsmassekart. Kartet indikerer at massene i området skal bestå av;

«Hav- og fjordavsetning, sammenhengende dekke, stedvis med stor mektighet».



Figur 3.1 Løsmassekart fra NGU [6]. Omtrentlig plassering av undersøkelsesområdet markert i svart.

4 GEOTEKNISK EVALUERING AV RESULTATER

4.1 Avvik fra standard utførelsesmetoder

Det er ikke registrert avvik fra standard prosedyrer på de punktene som er boret. I punktene 97_102 og 99_104 ble det stangbrudd.

4.2 Avvik fra borplan

Det er Løvlien Georåd som har satt opp rekkefølgen på de punktene som er boret. Det er også de som har bestemt hvilke punkter som skal utgå fra fasene.

Vi har etter avtale og føringer fra Løvlien Georåd gjort enkelte sonderinger som var planlagt gjennomført i fase 2, som sonderinger i fase 1.

4.3 Viktige forutsetninger

Det gjøres oppmerksom på at grunnundersøkelsene kun avdekker lokale forhold i de respektive utførte borpunktene. Dette benyttes videre til å gi en generell beskrivelse av grunnforholdene i området. Grunnforholdene mellom borpunktene kan variere mer enn det som eventuelt kan interpoleres fra utførte grunnundersøkelser.

4.4 Undersøkelles- og prøve kvalitet

Generelt vurderes kvaliteten på utførte undersøkelser som god/akseptabel.

5 PRESENTASJON AV FARESONER

5.1 Faresoner

5.1.1 Faresone 83 Hval

5.1.1.1 Topografi/omgivelser

Borpunktene er utført i faresone 83 Hval som ligger ca. 2,2 km sør-øst for Ask sentrum. Sonen består hovedsakelig av jordbruk og skog. Sonen er avgrenset av elvene Gjermåa i sør-øst og Tangeelva i sør. Det er også noen små bekkedrag i området og består av ravinelandskap med noe skog rundt bekkedragene.

Grunnundersøkelsene er utført mellom kote +120,4 og +140,5. Terrenget er kupert, men faller hovedsakelig mot elvene der skråningene ned mot bekkedragene er generelt bratte.

5.1.1.2 Felt- og laboratorieresultater

Det er utført 7 dreietrykkssonderinger, 1 trykksondering (CPTu) og 5 prøveserier med optak av 12 sylinderprøver.

En oversikt over utførte undersøkelser i plan er vist på tegning 3571-2-20.

Sonderingene kan sees på tegning 3571-3-83_101 til 3571-3-83_209.

Undersøkelsesomfanget er oppsummert i tabell 2.3.1.a.

Tabell 2.3.1.a - Oversikt prøver.

Borpunkt	DTR	CPTu	Prøvetakning	
			Poseprøve	Ø 54mm
83_101	X			
83_102	X			2 stk.
83_103	X			
83_201	X			4 stk.
83_206	X	1 stk.		2 stk.
83_208	X			1 stk.
83_209	X			3 stk.

Forklaringer:
DTR: Dreietrykksondering
CPTU: Trykksondering
Ø54mm: Uforstyrret sylinderprøver

Det er påvist forekomster av kvikkleire ($C_{urfc} \leq 0,33\text{kPa}$) i følgende punkt og dybdeintervall:

- Punkt 83_102: Dybde 24-25m
- Punkt 83_201: Dybde 8-8,8m, 11,5-12,3m og 16-16,8m
- Punkt 83_209: Dybde 13,2-14m

Laboratorieundersøkelsene kan sees på 3571-4-83_102 til 3571-4-83_209. CPTu sonde 5305. Se vedlegg 4 for sertifikat

5.1.1.3 Berg

Dreietrykk- og trykksonderinger er ikke en egnet metode for å utføre bergpåvisning. Sonderingene er avsluttet i løsmasser på 35-40m dybde.

5.1.1.4 Grunnvann/ poretrykksituasjon

Det er forsøkt å lese av grunnvann i prøvehull. Det er fuktig på stenger, men ikke synlig grunnvann.

Det er ikke installert poretrykksmålere i utførte grunnundersøkelser

5.1.2 Faresone 90 Sørums

5.1.2.1 Topografi/omgivelser

Borpunktene er utført i faresone 90 Sørums som ligger ca. 2,7 km sør-øst for Ask sentrum. Sonen består hovedsakelig av jordbruk med noen gårder og flere boliger. I nord og i sør er det noe skog. Gjennom sonen går Sørumsvegen fra nord til syd. Det er langs veien at de fleste boligene ligger.

Sonen er avgrenset av elva Leira i øst og det er noen bekkedrag i området som består av ravinelandskap med noe skog rundt elva og bekkedraget.

Grunnundersøkelsene er utført mellom kote +151,0 og +155,4. Terrenget er kupert, men faller hovedsakelig mot elva og bekkedragene. Det er høydeforskjeller på ca. 5-50m i sonen og skråninger ned mot bekkene er generelt bratte.

5.1.2.2 Felt- og laboratorieresultater

Det er utført 5 dreietrykkssonderinger og 2 prøveserier med opptak av 3 sylindrerprøver.

En oversikt over utførte undersøkelser i plan er vist på tegning 3571-2-19 og 3571-2-16.

Sonderingene kan sees på tegning 3571-3-90_101 til 3571-3-90_105.

Undersøkelsesomfanget er oppsummert i tabell 2.3.2.a.

Vask av borerigg på punkt 90_101.

Tabell 2.3.2.a - Oversikt prøver.

Borpunkt	DTR	CPTu	Prøvetakning	
			Poseprøve	Ø 54mm
90_101	X			
90_102	X			2 stk.
90_103	X			
90_104	X			
90_105	X			1 stk.

Forklaringer:
DTR: Dreietrykkssondering
CPTU: Trykksondering
Ø54mm: Uforstyrret sylindrerprøve

Det er ikke påvist forekomster av kvikkleire ($C_{urfc} \leq 0,33\text{kPa}$) i opptatte prøver. Laboratorieundersøkelsene kan sees på 3571-4-90_102 og 3571-4-90_105.

5.1.2.3 Berg

Dreietrykk- og trykksonderinger er ikke en egnet metode for å utføre bergpåvisning. Sonderingene er avsluttet i løsmasser på 30-35m dybde.

5.1.2.4 Grunnvann/ poretrykksituasjon

Det er forsøkt å lese av grunnvann i prøvehull. Det er fuktig på stenger, men ikke synlig grunnvann.

Det er ikke installert poretrykksmålere i utførte grunnundersøkelser

5.1.3 Faresone 91 Vestheim

5.1.3.1 Topografi/omgivelser

Borpunktene er utført i faresone 91 Vestheim som ligger ca. 2.1 km øst for Ask sentrum. Sonen består hovedsakelig av jordbruk med gårder og boliger. Sonen er avgrenset av elva Gjermåa i vest og noen bekkedrag med noe skog rundt elva og bekkedragene.

Grunnundersøkelsene er utført mellom kote +117,1 og +147,4. Terrenget er kupert, men faller hovedsakelig mot bekkedraget. Det er høydeforskjeller på ca. 5-30m i sonen og skråningene ned mot elva og bekkedragene er generelt slake, med noen bratte partier.

5.1.3.2 Felt- og laboratorieresultater

Det er utført 3 dreietrykksonderinger og 2 prøveserier med opptak av 5 sylinderprøver.

En oversikt over utførte undersøkelser i plan er vist på tegning 3571-2-15 og 3571-2-18.

Sonderingene kan sees på tegning 3571-3-91_101 til 3571-3-91_202.

Undersøkelsesomfanget er oppsummert i tabell 2.3.3.a

Tabell 2.3.3.a - Oversikt prøver.

Borpunkt	DTR	CPTu	Prøvetakning	
			Poseprøve	Ø 54mm
91_101	X			2 stk.
91_102	X			3 stk.
91_202	X			

Forklaringer:
DTR: Dreietrykksondering
CPTU: Trykksondering
Ø54mm: Uforstyrret sylinderprøver

Det er påvist forekomster av kvikkleire ($C_{urfc} \leq 0,33\text{kPa}$) i følgende punkt og dybdeintervall:

- Punkt 91_101; Dybde 11,9-12,3m og 14,5-15,3m

Laboratorieundersøkelsen kan sees på 3571-4-91_101 til 3571-4-91_102.

5.1.3.3 Berg

Dreietrykk- og trykksonderinger er ikke en egnet metode for å utføre bergpåvisning. Sonderingene er avsluttet i løsmasser på 18-25m dybde.

5.1.3.4 Grunnvann/ poretrykksituasjon

Det er forsøkt å lese av grunnvann i prøvehull. Det er fuktig på stenger, men ikke synlig grunnvann.

Det er ikke installert poretrykksmålere i utførte grunnundersøkelser

5.1.4 Faresone 92 Hammer

5.1.4.1 Topografi/omgivelser

Borpunktene er utført i faresone 92 Hammer som ligger ca. 1,6 km sør-øst for Ask sentrum. Sonen består hovedsakelig av jordbruk med gårdsbruk. Sonen er avgrenset av elva Gjermåa i øst, og området består av noe skog rundt elva.

Grunnundersøkelsene er utført mellom kote +122,3 og +139,9. Terrenget er kupert, men faller hovedsakelig mot elva i øst og faller også mot vest ned mot en vanningsdam. Det er høydeforskjeller på ca. 5-50m i sonen, og skråningene er slake ned mot elva med noen bratte partier.

5.1.4.2 Felt- og laboratorieresultater

Det er utført 4 dreietrykksonderinger, 1 totalsonering og 3 prøveserier med opptak av 4 sylinderprøver.

En oversikt over utførte undersøkelser i plan er vist på tegning 3571-2-18.

Sonderingene kan sees på tegning 3571-3-92_101 til 3571-3-92_203.

Undersøkelsesomfanget er oppsummert i tabell 2.3.4.a

Tabell 2.3.4.a - Oversikt prøver.

Borpunkt	DTR	TOT	CPTu	Prøvetakning	
				Poseprøve	Ø 54mm
92_101	X				
92_102	X	X			1 stk.
92_103	X				2 stk.
92_203	X				1 stk.

Forklaringer:

DTR: Dreietrykksondering

CPTU: Trykksondering

TOT: Totalsonering

Ø54mm: Uforstyrret sylinderprøver

Det er ikke påvist forekomster av kvikkleire ($C_{urfc} \leq 0,33\text{kPa}$) i opptatte prøver.

Laboratorieundersøkelsene kan sees på 3571-4-92_102 til 3571-4-92_203.

5.1.4.3 Berg

Dreietrykk- og trykksonderinger er ikke en egnet metode for å utføre bergpåvisning. Sonderingene er avsluttet i løsmasser på 15-38m dybde.

Det er boret i berg på totalsoneringen. Dybde til antatt berg er tolket til ca. 18,1m.

Det er gjennomført innboring til 2m.

5.1.4.4 Grunnvann/ poretrykksituasjon

Det er forsøkt å lese av grunnvann i prøvehull. Det er fuktig på stenger, men ikke synlig grunnvann.

Det er ikke installert poretrykksmålere i utførte grunnundersøkelser

5.1.5 Faresone 95 Nordli

5.1.5.1 Topografi/omgivelser

Borpunktene er utført i faresone 95 Nordli som ligger ca. 3,6 km nord-øst for Ask sentrum. Sonen består hovedsakelig av jordbruk og skog med enkelte boliger og gårdsbruk. Kløftavegen krysser sonen fra vest til øst.

Sonen er avgrenset av elven Leira i øst og Gjerivegen i vest. Det er flere lokale bekkedrag i sonen og området består av ravinelandskap med noe skog rundt elva og bekkedragene.

Grunnundersøkelsene er utført mellom kote +128,9 og +150,7. Terrenget er kupert, men faller hovedsakelig mot elva, men også mot vest. Det er høydeforskjeller på ca. 5-40m i sonen og skråningene ned mot elva og bekkedragene er generelt bratte.

5.1.5.2 Felt- og laboratorieresultater

Det er utført 3 dreietrykksonderinger. En oversikt over utførte undersøkelser i plan er vist på tegning 3571-2-9 og 3571-2-16.

Sonderingene kan sees på tegning 3571-3-95_101 til 3571-3-95_201.

Undersøkelsesomfanget er oppsummert i tabell 2.3.5.a.

Tabell 2.3.5.a - Oversikt prøver.

Borpunkt	DTR	CPTu	Prøvetakning	
			Poseprøve	Ø 54mm
95_101	X			
95_102	X			
95_201	X			

Forklaringer:
DTR: Dreietrykksondering
CPTU: Trykksondering
Ø54mm: Uforstyrret sylinderprøver

5.1.5.3 Berg

Dreietrykk- og trykksonderinger er ikke en egnet metode for å utføre bergpåvisning. Sonderingene er avsluttet i løsmasser på 25-35m dybde.

5.1.5.4 Grunnvann/ poretrykksituasjon

Det er forsøkt å lese av grunnvann i prøvehull. Det er fuktig på stenger, men ikke synlig grunnvann.

Det er ikke installert poretrykksmålere i utførte grunnundersøkelser

5.1.6 Faresone 96 Løken

5.1.6.1 Topografi/omgivelser

Borpunktene er utført i faresone 96 Løken som ligger ca. 2,7 km nord-øst for Ask sentrum. Sonen består hovedsakelig av jordbruk med flere gårder og en del boliger. Sonen er avgrenset av Gjerivegen i øst og i syd, og Vangsbekken i vest. Mot nord avgrenses sonen mot veien Vangsdalen. Det er noen bekkedrag i området som består av ravinelandskap med noe skog rundt elva og bekkedragene.

Grunnundersøkelsene er utført mellom kote +108,1 og +153,2. Terrenget er kupert, men faller hovedsakelig mot elva og sørover. Det er høydeforskjeller på ca. 5-50m i sonen og skråningene ned mot elva er generelt bratte.

5.1.6.2 Felt- og laboratorieresultater

Det er utført 10 dreietrykksonderinger, 2 trykksondering (CPTu), 4 elektriske poretrykksmålere i 2 punkter og 6 prøveserier med opptak av 11 sylindrerprøver. En oversikt over utførte undersøkelser i plan er vist på tegning 3571-2-8 og 3571-2-15. Sonderingene kan sees på tegning 3571-3-96_102 til 3571-3-96_210. I pkt.96_102 ble det bestilt en ekstra prøveserie. Undersøkelsesomfanget er oppsummert i tabell 2.3.6.a

Tabell 2.3.6.a - Oversikt prøver.

Borpunkt	DTR	TOT	CPTu	Pz	Prøvetakning	
					Poseprøve	Ø 54mm
96_102	X				3 stk.	
96_103	X					
96_104	X				2 stk.	
96_203	X				1 stk.	
96_204	X				2 stk.	
96_205	X					
96_206	X			2 stk.		
96_208	X		1 stk.	2 stk.		
96_209	X		1 stk.		1 stk.	
96_210	X				2 stk.	

Forklaringer:

DTR: Dreietrykksondering

CPTU: Trykksondering

TOT: Totalsondering

Ø54mm: Uforstyrret sylindrerprøver

Pz:

poretrykksmåler

Det er påvist forekomster av kvikkleire ($C_{urfc} \leq 0,33\text{kPa}$) i følgende punkt og dybdeintervall:

- Punkt 96_102b: Dybde 21,2-22m
- Punkt 96_104: Dybde 9,2-10m og 15,2-16m
- Punkt 96_203: Dybde 12,5-13,3m
- Punkt 96_204: Dybde 23,2-24m

Laboratorieundersøkelsene kan sees på 3571-4-96_102 til 3571-4-96_210. CPTu sonde 5305. Se vedlegg 4 for sertifikat

5.1.6.3 Berg

Dreietrykk- og trykksonderinger er ikke en egnet metode for å utføre bergpåvisning. Sonderingene er avsluttet i løsmasser på 20-45m dybde.

5.1.6.4 Grunnvann/ poretrykksituasjon

Det er forsøkt å lese av grunnvann i prøvehull. Det er fuktig på stenger, men ikke synlig grunnvann.

Det er installert to elektriske poretrykksmålere i punkt 96_206 med spiss på 10m og 20m dybde. Resultater er presentert på tegning 3571-6-96_206.

Det er installert to elektriske poretrykksmålere i punkt 96_208 med spiss på 3m og 7m dybde. Resultater er presentert på tegning 3571-6-96_208.

Sertifikat for poretrykksmålere kan sees i vedlegg 5. Avlesningsresultat kan sees i vedlegg 6.

5.1.7 Faresone 97 Skei

5.1.7.1 Topografi/omgivelser

Borpunktene er utført i faresone 97 Skei som ligger ca. 1 km nord-øst for Ask sentrum. Sonen består hovedsakelig av jordbruk, skog med noen gårder og flere boliger.

Sonen er avgrenset av elva Gjermåa mot øst og flere bekkedrag i sør. Gjerivegen krysser sonen fra sør-vest mot nord-øst. Området i sør består av ravinelandskap med skog rundt bekkedragene.

Mot øst er det et område som kalles Svensrudfossen.

Grunnundersøkelsene er utført mellom kote +123,9 og +161,1. Terrenget er kupert, men faller hovedsakelig mot bekkedragene og elva. Terrenget faller også mot syd. Det er høydeforskjeller på ca. 5-45m i sonen og skråningene ned mot elva og bekkedragene er generelt bratte.

5.1.7.2 Felt- og laboratorieresultater

Det er utført 9 dreietrykksonderinger, 2 totalsonderinger (samme punkt) og 6 prøveserier med opptak av 13 sylinderprøver. En oversikt over utførte undersøkelser i plan er vist på tegning 3571-2-14.

Sonderingene kan sees på tegning 3571-3-97_101 til 3571-3-97_205.

Undersøkelsesomfanget er oppsummert i tabell 2.3.7.a.

Tabell 2.3.7.a - Oversikt prøver.

Borpunkt	DTR	TOT	CPTu	Prøvetakning	
				Poseprøve	Ø 54mm
97_101	X				2 stk.
97_102	X	2 stk.			1 stk.
97_103	X				3 stk.
97_104	X				
97_105	X				3 stk.
97_106	X				
97_107	X				2 stk.
97_204	X				
97_205	X				2 stk.

Forklaringer:

DTR: Dreietrykksondering

CPTU: Trykksondering

TOT: Totalsondering

Ø54mm: Uforstyrret sylinderprøver

Det er påvist forekomster av kvikkleire ($C_{urfc} \leq 0,33\text{kPa}$) i følgende punkt og dybdeintervall:

- Punkt 97_101: Dybde 19,2-20m
- Punkt 97_105: Dybde 14,2-15m og 18,2-19m
- Punkt 97_205: Dybde 4,5-5m og 6,2-7m

Laboratorieundersøkelsene kan sees på 3571-4-97_101 til 3571-4-97_205.

5.1.7.3 Berg

Dreietrykk- og trykksonderinger er ikke en egnet metode for å utføre bergpåvisning. Sonderingene er avsluttet i løsmasser på 11-40m dybde. Det er boret i berg i begge totalsonderingene som resulterte i stangbrudd for begge sonderingene. Borleder tolker det som skråfjell.

5.1.7.4 Grunnvann/ poretrykksituasjon

Det er forsøkt å lese av grunnvann i prøvehull. Det er fuktig på stenger, men ikke synlig grunnvann.

I punkt 97_101 er det målt grunnvann på 3,2m.

I punkt 97_102 er det målt grunnvann på 1,85m.

I punkt 97_205 er det målt grunnvann på 1,5m.

Det er ikke installert poretrykksmålere i utførte grunnundersøkelser

5.1.8 Faresone 98 Askjordet

5.1.8.1 Topografi/omgivelser

Borpunktene er utført i faresone 98 Askjordet som ligger ca. 1,2 km nord-vest for Ask sentrum. Sonen består hovedsakelig av jordbruk med gårder og boliger. Det er skog nord i sonen med ravinelandskap og bekkedrag. Fv 120 krysser gjennom sonen fra nord-øst til sør. Den sørlige delen av sonen ligger ned mot Gjerdrum sentrum.

Grunnundersøkelsene er utført mellom kote +162,9 og +168,4. Terrenget er kupert, men faller hovedsakelig mot sør. Det er høydeforskjeller på ca. 5-10m i sonen og skråningene ned mot bekkedragene er generelt bratte.

5.1.8.2 Felt- og laboratorieresultater

Det er utført 3 dreietrykksonderinger og 2 prøveserier med opptak av 5 sylinderprøver. En oversikt over utførte undersøkelser i plan er vist på tegning 3571-2-13. Sonderingene kan sees på tegning 3571-3-98_101 til 3571-3-98_103. Undersøkellesomfanget er oppsummert i tabell 2.3.8.a

Tabell 2.3.8.a - Oversikt prøver.

Borpunkt	DTR	CPTu	Prøvetakning	
			Poseprøve	Ø 54mm
98_101	X			2 stk.
98_102	X			
98_103	X			3 stk.

Forklaringer:
DTR: Dreietrykksondering
CPTU: Trykksondering
Ø54mm: Uforstyrret sylinderprøver

Det er ikke påvist forekomster av kvikkleire ($C_{urfc} \leq 0,33\text{kPa}$) i opptatte prøver. Laboratorieundersøkelsene kan sees på 3571-4-98_101 og 3571-4-98_103.

5.1.8.3 Berg

Dreietrykk- og trykksonderinger er ikke en egnet metode for å utføre bergpåvisning. Sonderingene er avsluttet i løsmasser på 14-25m dybde.

5.1.8.4 Grunnvann/ poretrykksituasjon

Det er forsøkt å lese av grunnvann i prøvehull. Det er fuktig på stenger, men ikke synlig grunnvann.

Det er ikke installert poretrykksmålere i utførte grunnundersøkelser

5.1.9 Faresone 99 Ask

5.1.9.1 Topografi/omgivelser

Borpunktene er utført i faresone 99 Ask som ligger ca. 1,3 km nord-vest for Ask sentrum. Sonen består hovedsakelig av skog og boligområder. Sonen er avgrenset av Kulsrubbekken som går fra nord til sør, vest i sonen. Området i nord-vest består av ravinelandskap med bekkedrag.

Grunnundersøkelsene er utført mellom kote +155,3 og +178,3. Terrenget er kupert, men faller hovedsakelig mot Kulsrubbekken. Det er høydeforskjeller på ca. 5-25m i sonen og skråningene ned mot bekken er generelt slake, men med noen brattere skråninger.

5.1.9.2 Felt- og laboratorieresultater

Det er utført 6 dreietrykksonderinger og 5 prøveserier med opptak av 12 sylinderprøver. En oversikt over utførte undersøkelser i plan er vist på tegning 3571-2-13. Sondringene kan sees på tegning 3571-3-99_101 til 3571-3-99_107. Undersøkelsesomfanget er oppsummert i tabell 2.3.9.a. Vask av borerigg ved punkt 99_104.

Tabell 2.3.9.a - Oversikt prøver.

Borpunkt	DTR	CPTu	Prøvetakning	
			Poseprøve	Ø 54mm
99_101	X			2 stk.
99_102	X			1 stk.
99_104	X			
99_105				4 stk.
99_106	X			3 stk.
99_107	X			2 stk.

Forklaringer:
DTR: Dreietrykksondering
CPTU: Trykksondering
Ø54mm: Uforstyrret sylinderprøver

Det er ikke påvist forekomster av kvikkleire ($C_{urfc} \leq 0,33\text{kPa}$) i opptatte prøver. Laboratorieundersøkelsene kan sees på 3571-4-99_101 til 3571-4-99_107.

5.1.9.3 Berg

Dreietrykk- og trykksonderinger er ikke en egnet metode for å utføre bergpåvisning. Sondringene er avsluttet i løsmasser på 10-34m dybde.

5.1.9.4 Grunnvann/ poretrykksituasjon

Det er forsøkt å lese av grunnvann i prøvehull. Det er fuktig på stenger, men ikke synlig grunnvann.

Det er ikke installert poretrykksmålere i utførte grunnundersøkelser

5.1.10 Faresone 100 Kulsrud

5.1.10.1 Topografi/omgivelser

Borpunktene er utført i faresone 100 Kulsrud som ligger ca. 1,5 km nord-vest for Ask sentrum. Sonen består hovedsakelig av jordbruk og skog med gårder og boliger. Sonen er avgrenset av Kulsrubbekken som går i en bue nord i sonen. Kulsrubbekken munner ut i elven Gjermåa. Kulsrubbekken går også sørover på sonen sin østre del. Kulsrudgutua krysser sonen fra øst til vest og Fjellvegen går vest i sonen. Det er skog i den nordre delen av sonen.

Grunnundersøkelsene er utført mellom kote +170,1 og +175,8. Terrenget er kupert, men faller hovedsakelig mot sør og ned mot bekkedraget. Skråningene er generelt slake med enkelte bratte partier ned mot Kulsrubbekken.

5.1.10.2 Felt- og laboratorieresultater

Det er utført 4 dreietrykksonderinger, 1 totalsondering og 1 prøveserier med opptak av 1 sylindprøve. En oversikt over utførte undersøkelser i plan er vist på tegning 3571-2-12.

Sonderingene kan sees på tegning 3571-3-100_101 til 3571-3-100_104. Undersøkelsesomfanget er oppsummert i tabell 2.3.10.a.

Tabell 2.3.10.a - Oversikt prøver.

Borpunkt	DTR	TOT	CPTu	Prøvetakning	
				Poseprøve	Ø 54mm
100_101	X				1 stk.
100_102	X				
100_103	X	X			
100_104	X				

Forklaringer:
DTR: Dreietrykksondering
CPTU: Trykksondering
TOT: Totalsondering
Ø54mm: Uforstyrret sylindprøver

Det er ikke påvist forekomster av kvikkleire ($C_{urfc} \leq 0,33\text{kPa}$) i opptatte prøver. Laboratorieundersøkelsene kan sees på 3571-4-100_101.

5.1.10.3 Berg

Dreietrykk- og trykksonderinger er ikke en egnet metode for å utføre bergpåvisning. Sonderingene er avsluttet i løsmasser på 7-30m dybde.

Det er boret i berg i totalsonderingen. Dybde til antatt berg er tolket til ca. 7,8m og med 1,5m innboring.

5.1.10.4 Grunnvann/ poretrykksituasjon

Det er forsøkt å lese av grunnvann i prøvehull. Det er fuktig på stenger, men ikke synlig grunnvann.

Det er ikke installert poretrykksmålere i utførte grunnundersøkelser.

5.1.11 Faresone 101 Nafstad

5.1.11.1 Topografi/omgivelser

Borpunktene er utført i faresone 101 Nafstad som ligger ca. 2,5 km nord-øst for Ask sentrum. Sonen består hovedsakelig av jordbruk med noen gårder og noen få boliger. Sonen er avgrenset av elva Gjermåa i vest og Vangsbekken i øst. I syd ligger Svendsrudfossen. Det er noen bekkedrag langs Vangsbekken og det området består av ravinelandskap med noe skog rundt bekkedragene og elva.

Grunnundersøkelsene er utført mellom kote +124,1 og +147,3. Terrenget er kupert, men faller hovedsakelig mot bekkedragene og Gjermåa. Det er høydeforskjeller på ca. 5-25m i sonen og skråningene mot bekkedrag og elv er generelt slake med noen bratter partier.

5.1.11.2 Felt- og laboratorieresultater

Det er utført 10 dreietrykksonderinger, 2 trykksondering (CPTu) og 9 prøveserier med opptak av 16 sylindereprøver. En oversikt over utførte undersøkelser i plan er vist på tegning 3571-2-8.

Sonderingene kan sees på tegning 3571-3-101_101 til 3571-3-101_207.

Undersøkelsesomfanget er oppsummert i tabell 2.3.11.a.

Tabell 2.3.11.a - Oversikt prøver.

Borpunkt	DTR	TOT	CPTu	Pz	Prøvetakning	
					Poseprøve	Ø 54mm
101_101	X					2 stk.
101_102	X					2 stk.
101_103	X					1 stk.
101_104	X					1 stk.
101_201	X					2 stk.
101_202	X					
101_204	X					2 stk.
101_205	X		1 stk.			2 stk.
101_206	X					2 stk.
101_207	X		1 stk.	2 stk.		2 stk.

Forklaringer:

DTR: Dreietrykksondering

CPTU: Trykksondering

TOT: Totalsondering

Ø54mm: Uforstyrret sylindereprøver

Pz: poretrykksmål

Det er påvist forekomster av kvikkleire ($C_{urfc} \leq 0,33\text{kPa}$) i følgende punkt og dybdeintervall:

- Punkt 101_101: Dybde 11,2-12m og 21,2-22m
- Punkt 101_102: Dybde 10,5-11,2 og 14,2-15m
- Punkt 101_103: Dybde 12,5-13,2m
- Punkt 101_104: Dybde 6,2-7m
- Punkt 101_201: Dybde 9-9,5m og 11,2-12m
- Punkt 101_205: Dybde 17,5-18,3m

Laboratorieundersøkelsene kan sees på 3571-4-101_101 til 3571-4-101_207. CPTu sonde 5305 og 5211. Se vedlegg 4 for sertifikat.

5.1.11.3 Berg

Dreietrykk- og trykksonderinger er ikke en egnet metode for å utføre bergpåvisning. Sonderingene er avsluttet i løsmasser på 17-51m dypde.

5.1.11.4 Grunnvann/ poretrykksituasjon

Det er forsøkt å lese av grunnvann i prøvehull. Det er fuktig på stenger, men ikke synlig grunnvann.

I punkt 101_205 er det målt grunnvann på 2,6m.

Det er installert to elektriske poretrykksmålere i punkt 101_207 med spiss på 7m og 15m dypde. Resultater er presentert på tegning 3571-6-101_207.

Sertifikat for poretrykksmålere kan sees i vedlegg 5. Avlesningsresultat kan sees i vedlegg 6.

5.1.12 Faresone 102 Kråkvål

5.1.12.1 Topografi/omgivelser

Borpunktene er utført i faresone 102 Kråkvål som ligger ca. 1,8 km nord for Ask sentrum. Sonen består hovedsakelig av jordbruk og skog med gårder og boliger. Nord i sonen ligger Hellen næringsområde. Sonen er avgrenset mot nord og øst av elven Gjermåa. Mot vest går det noen bekkedrag og området består av ravinelandskap med skog.

Grunnundersøkelsene er utført mellom kote +127,2 og +163,5. Terrenget er kupert, men faller hovedsakelig mot Gjermåa. Det er høydeforskjeller på ca. 5-35m i sonen og skråningene mot elva er slake med noen bratte partier mot bekkedragene.

5.1.12.2 Felt- og laboratorieresultater

Det er utført 9 dreietrykksonderinger, 1 totalsonering og 6 prøveserier med opptak av 16 sylinderprøver. En oversikt over utførte undersøkelser i plan er vist på tegning 3571-2-11 og 3571-2-13.

Sonderingene kan sees på tegning 3571-3-102_101 til 3571-3-102_203.

Undersøkelsesomfanget er oppsummert i tabell 2.3.12.a

Tabell 2.3.12.a - Oversikt prøver.

Borpunkt	DTR	TOT	CPTu	Prøvetakning	
				Poseprøve	Ø 54mm
102_101	X				4 stk.
102_102	X				4 stk.
102_103	X				2 stk.
102_104	X				2 stk.
102_105	X				3 stk.
102_106	X				1 stk.
102_107	X	X			
102_201	X				
102_203	X				

Forklaringer:

DTR: Dreietrykksondering

CPTU: Trykksondering

TOT: Totalsonering

Ø54mm: Uforstyrret sylinderprøver

Det er påvist forekomster av kvikkleire ($C_{urfc} \leq 0,33\text{kPa}$) i følgende punkt og dybdeintervall:

- Punkt 102_101: Dybde 18-18,8m

Laboratorieundersøkelsene kan sees på 3571-4-102_201 til 3571-4-102_106.

5.1.12.3 Berg

Dreietrykk- og trykksonderinger er ikke en egnet metode for å utføre bergpåvisning. Sonderingene er avsluttet i løsmasser på 10-38m dybde.

Det er boret til berg i totalsoneringen. Dybde til antatt berg er tolket til ca. 25,7m.

Det er ikke gjennomført innboring i berg.

5.1.12.4 Grunnvann/ poretrykksituasjon

Det er forsøkt å lese av grunnvann i prøvehull. Det er fuktig på stenger, men ikke synlig grunnvann.

I punkt 102_101 er det målt grunnvann på 0,7m.

Det er ikke installert poretrykksmålere i utførte grunnundersøkelser.

5.1.13 Faresone 103 Fossum

5.1.13.1 Topografi/omgivelser

Borpunktene er utført i faresone 103 Fossum som ligger ca. 2 km nord-nord-vest for Ask sentrum. Sonen består hovedsakelig av jordbruk med gårder og noen boliger. Sonen er avgrenset av elva Gjermåa i nord og mot vest. Mot nord-øst ligger området Kvernstufossen.

Vestbyvegen (Fv427) krysser sonen fra nord til syd og Rudsbakka avgrenser mot syd.

Mot øst er det bekkedrag i et ravinelandskap med skog. Det er også skog rundt Gjermåa.

Grunnundersøkelsene er utført mellom kote +159,1 og +176,2. Terrenget er kupert, men faller hovedsakelig mot elva. Det er høydeforskjeller på ca. 5-25m i sonen og skråningene mot Gjermåa er generelt slake med enkelte bratte partier. Det er generelt brattere mot bekkedraget.

5.1.13.2 Felt- og laboratorieresultater

Det er utført 5 dreietrykksonderinger, 1 totalsondering og 3 prøveserier med opptak av 4 sylinderprøver. En oversikt over utførte undersøkelser i plan er vist på tegning 3571-2-10 og 3571-2-11.

Sonderingene kan sees på tegning 3571-3-103_101 til 3571-3-103_105.

Undersøkellesomfanget er oppsummert i tabell 2.3.13.a

Tabell 2.3.13.a - Oversikt prøver.

Borpunkt	DTR	TOT	CPTu	Prøvetakning	
				Poseprøve	Ø 54mm
103_101	X				
103_102	X				1 stk.
103_103	X				2 stk.
103_104	X	X			1 stk.
103_105	X				

Forklaringer: DTR: Dreietrykksondering CPTU: Trykksondering TOT: Totalsondering Ø54mm: Uforstyrret sylinderprøver

Det er ikke påvist forekomster av kvikkleire ($C_{urfc} \leq 0,33\text{kPa}$) i opptatte prøver.

Laboratorieundersøkelsene kan sees på 3571-4-103_102 til 3571-4-103_104.

5.1.13.3 Berg

Dreietrykk- og trykksonderinger er ikke en egnet metode for å utføre bergpåvisning. Sonderingene er avsluttet i løsmasser på 8-24m dybde.

Det er boret i berg i totalsonderingen. Dybde til antatt berg er tolket til ca. 17,8m og det er gjennomført innboring på 2m.

5.1.13.4 Grunnvann/ poretrykksituasjon

Det er forsøkt å lese av grunnvann i prøvehull. Det er fuktig på stenger, men ikke synlig grunnvann.

Det er ikke installert poretrykksmålere i utførte grunnundersøkelser.

5.1.14 Faresone 104 Sørums Prestegård

5.1.14.1 Topografi/omgivelser

Borpunktene er utført i faresone 104 Sørums Prestegård som ligger ca.3,1 km nord-øst for Ask sentrum. Sonen består hovedsakelig av jordbruk med gårder og noen boliger. Sonen er avgrenset av veien Vangsdalen som går fra nord mot øst. Vangsbekken avgrenser mot øst og ned mot syd og Henivegen krysser fra nord mot syd. Det er noen bekkedrag i området og består av ravinelandskap med noe skog.

Grunnundersøkelsene er utført mellom kote +130,1 og +169. Terrenget er kupert, men faller hovedsakelig mot bekkedragene. Det er høydeforskjeller på ca. 5-40m i sonen og skråningene er generelt slake. Noe brattere skråninger ned mot bekkedrag.

5.1.14.2 Felt- og laboratorieresultater

Det er utført 7 dreietrykksonderinger, 4 trykksondering (CPTu) og 5 prøveserier med opptak av 10 sylindrerprøver. En oversikt over utførte undersøkelser i plan er vist på tegning 3571-2-7 og 3571-2-8.

Sonderingene kan sees på tegning 3571-3-104_101 til 3571-3-104_203.

Undersøkelsesomfanget er oppsummert i tabell 2.3.14.a.

Tabell 2.3.14.a - Oversikt prøver.

Borpunkt	DTR	TOT	CPTu	Pz	Prøvetakning	
					Poseprøve	Ø 54mm
104_101	X		1 stk.			2 stk.
104_102	X		1 stk.			2 stk.
104_103	X					
104_104	X					
104_201	X		1 stk.	2 stk.		2stk.
104_202	X			2 stk.		2stk.
104_203	X		1 stk.	1 stk.		2 stk.

Forklaringer:

DTR: Dreietrykksondering

CPTU: Trykksondering

TOT: Totalsondering

Ø54mm: Uforstyrret sylindrerprøver

Pz: poretrykksmålter

Det er påvist forekomster av kvikkleire ($C_{urfc} \leq 0,33\text{kPa}$) i følgende punkt og dybdeintervall:

- Punkt 104_102: Dybde 19,2-20m
- Punkt 104_202: Dybde 27,2-28m

Laboratorieundersøkelsene kan sees på 3571-4-104_101 til 3571-4-104_203. CPTu sonde 5305. Se vedlegg 4 for sertifikat.

5.1.14.3 Berg

Dreietrykk- og trykksonderinger er ikke en egnet metode for å utføre bergpåvisning. Sonderingene er avsluttet i løsmasser på 21-41m dybde.

5.1.14.4 Grunnvann/ poretrykksituasjon

Det er forsøkt å lese av grunnvann i prøvehull. Det er fuktig på stenger, men ikke synlig grunnvann.

Det er installert to elektriske poretrykksmålere i punkt 104_201 med spiss på 5m og 12m dybde. Resultater er presentert på tegning 3571-6-104_201

Det er installert to elektriske poretrykksmålere i punkt 104_202 med spiss på 8m og 15m dybde. Resultater er presentert på tegning 3571-6-104_202

Det er installert en elektrisk poretrykksmåler i punkt 104_203 med spiss på 7m dybde. Resultater er presentert på tegning 3571-6-104_203

Sertifikat for poretrykksmålere kan sees i vedlegg 5. Avlesningsresultat kan sees i vedlegg 6.

5.1.15 Faresone 105 Iverstun

5.1.15.1 Topografi/omgivelser

Borpunktene er utført i faresone 105 Iverstun som ligger ca. 2,6 km nord for Ask sentrum. Sonen består hovedsakelig av jordbruk og skog med gårder og noen få boliger. Sonen er avgrenset av bekkedrag i vest og ned mot sør. Bekkedraget ligger i et ravinelandskap med skog rundt bekkedragene. Henivegen krysser gjennom sonen i nord, den går fra øst til vest.

Grunnundersøkelsene er utført mellom kote +121,4 og +159,2. Terrenget er kupert, men faller hovedsakelig mot bekkedragene. Det er høydeforskjeller på ca. 5-25m i sonen og skråningene ned mot bekkedragene er generelt bratte.

5.1.15.2 Felt- og laboratorieresultater

Det er utført 7 dreietrykksonderinger, 2 trykksondering (CPTu), 6 poretrykksmålere i 3 punkter og 3 prøveserier med opptak av 6 sylinderprøver. En oversikt over utførte undersøkelser i plan er vist på tegning 3571-2-7.

Sonderingene kan sees på tegning 3571-3-105_101 til 3571-3-105_206.

Undersøkellesomfanget er oppsummert i tabell 2.3.15.a.

Tabell 2.3.15.a - Oversikt prøver.

Borpunkt	DTR	TOT	CPTu	Pz	Prøvetakning	
					Poseprøve	Ø 54mm
105_101	X					
105_102	X					2 stk.
105_103x	X					1 stk.
105_104x	X		1 stk.			3 stk.
105_204x	X			2 stk.		
105_205	X		1 stk.	2 stk.		
105_206				2 stk.		

Forklaringer:

DTR: Dreietrykksondering

CPTU: Trykksondering

TOT: Totalsondering

Ø54mm: Uforstyrret sylinderprøver

Pz: poretrykksmåler

Det er påvist forekomster av kvikkleire ($C_{urfc} \leq 0,33\text{kPa}$) i følgende punkt og dybdeintervall:

- Punkt 105_102: Dybde 15,2-16m
- Punkt 105_104x: Dybde 19,5-20,3m og 22,2-23m

Laboratorieundersøkelsene kan sees på 3571-4-105_102 til 3571-4-105_104x. CPTu sonde 5305. Se vedlegg 4 for sertifikat

5.1.15.3 Berg

Dreietrykk- og trykksonderinger er ikke en egnet metode for å utføre bergpåvisning. Sonderingene er avsluttet i løsmasser på 11-45m dybde.

5.1.15.4 Grunnvann/ poretrykksituasjon

Det er forsøkt å lese av grunnvann i prøvehull. Det er fuktig på stenger, men ikke synlig grunnvann.

I punkt 105_103x er det målt grunnvann på 3,8m.

Det er installert to elektriske poretrykksmålere i punkt 105_204 med spiss på 13m og 25m dybde. Resultater er presentert på tegning 3571-6-105_204.

Det er installert to elektriske poretrykksmålere i punkt 105_205x med spiss på 7m og 15m dybde. Resultater er presentert på tegning 3571-6-105_205x.

Det er installert to elektriske poretrykksmålere i punkt 105_206 med spiss på 10m og 20m dybde. Resultater er presentert på tegning 3571-6-105_206.

Sertifikat for poretrykksmålere kan sees i vedlegg 5. Avlesningsresultat kan sees i vedlegg 6.

5.1.16 Faresone 106 Skei

5.1.16.1 Topografi/omgivelser

Borpunktene er utført i faresone 106 Skei som ligger ca. 2,8 km nord for Ask sentrum. Sonen består hovedsakelig av jordbruk med gårder og boliger. Sonen er avgrenset av Mikkelsbekken i syd-vest og Gjermåa i syd. Mot øst og nord-øst avgrenses området av et bekkedrag i et ravinelandskap. Det er skog i ravinelandskapet. Vestbyvegen krysser området fra nord til sør.

Grunnundersøkelsene er utført mellom kote +157,3 og +175,2. Terrenget er kupert, men faller hovedsakelig mot elva og bekken. Det er høydeforskjeller på ca. 5-25m i sonen og skråningene ned mot bekken og elva er generelt slake. I ravinelandskapet er det generelt bratte skråninger ned til bekkedragene.

5.1.16.2 Felt- og laboratorieresultater

Det er utført 5 dreietrykksonderinger, 1 totalsondering og 4 prøveserier med opptak av 7 sylinderprøver. En oversikt over utførte undersøkelser i plan er vist på tegning 3571-2-5 og 3571-2-6.

Sonderingene kan sees på tegning 3571-3-106_101 til 3571-3-106_205.

Undersøkellesomfanget er oppsummert i tabell 2.3.16.a

Tabell 2.3.16.a - Oversikt prøver.

Borpunkt	DTR	TOT	CPTu	Prøvetakning	
				Poseprøve	Ø 54mm
106_101	X				2 stk.
106_102	X				
106_103	X				2 stk.
106_104x	X	X			1stk
106_205	X				2 stk.

Forklaringer:

DTR: Dreietrykksondering

CPTU: Trykksondering

TOT: Totalsondering

Ø54mm: Uforstyrret sylinderprøver

Det er påvist forekomster av kvikkleire ($C_{urfc} \leq 0,33\text{kPa}$) følgende punkt og dybdeintervall:

- Punkt 106_101: Dybde 9-9,8m

Laboratorieundersøkelsene kan sees på 3571-4-106_101 til 3571-4-106_205.

5.1.16.3 Berg

Dreietrykk- og trykksonderinger er ikke en egnet metode for å utføre bergpåvisning. Sonderingene er avsluttet i løsmasser på 11-30m dybde.

Det er boret i berg i totalsonderingen. Dybde til antatt berg er tolket til ca. 13,2m og det er gjennomført 1 meter innboring.

5.1.16.4 Grunnvann/ poretrykksituasjon

Det er forsøkt å lese av grunnvann i prøvehull. Det er fuktig på stenger, men ikke synlig grunnvann.

I punkt 106_101 er det målt grunnvann på 3,5m.

Det er ikke installert poretrykksmålere i utførte grunnundersøkelser

5.1.17 Faresone 107 Kogstad

5.1.17.1 Topografi/omgivelser

Borpunktene er utført i faresone 107 Kogstad som ligger ca. 3,1km nord for Ask sentrum. Sonen består hovedsakelig av jordbruk med gårder og boliger. Sonen er avgrenset av Nannestadvegen i øst og bekkedrag i sør, og området består av ravinelandskap med noe skog rundt bekkedragene.

Grunnundersøkelsene er utført mellom kote +162,7 og +185. Terrenget er kupert, men faller hovedsakelig mot bekkedragene og Nannestadvegen. Det er høydeforskjeller på ca. 5-25m i sonen og skråningene ned mot bekkedragene er generelt slake.

5.1.17.2 Felt- og laboratorieresultater

Det er utført 7 dreietrykksonderinger, 2 totalsonderinger og 5 prøveserier med opptak av 12 sylinderprøver. En oversikt over utførte undersøkelser i plan er vist på tegning 3571-2-4 og 3571-2-6.

Sonderingene kan sees på tegning 3571-3-107_101 til 3571-3-107_206.

Undersøkelsesomfanget er oppsummert i tabell 2.3.17.a

Tabell 2.3.17.a - Oversikt prøver.

Borpunkt	DTR	TOT	CPTu	Prøvetakning	
				Poseprøve	Ø 54mm
107_101	X				2 stk.
107_102	X	X			3 stk.
107_103	X				3 stk.
107_104	X				2 stk.
107_105	X	X			
107_106	X				
107_206	X				2 stk.

Forklaringer:

DTR: Dreietrykksondering

CPTU: Trykksondering

TOT: Totalsondering

Ø54mm: Uforstyrret sylinderprøver

Det er påvist forekomster av kvikkleire ($C_{urfc} \leq 0,33\text{kPa}$) i følgende punkt og dybdeintervall:

- Punkt 107_206: Dybde 11,2-12m

Laboratorieundersøkelsene kan sees på 3571-4-107_101 til 3571-4-107_206.

5.1.17.3 Berg

Dreietrykk- og trykksonderinger er ikke en egnet metode for å utføre bergpåvisning. Sonderingene er avsluttet i løsmasser på 12-27m dybde.

Det er boret i berg i begge totalsonderingene. Dybde til antatt berg i punkt 107_102 er tolket til ca. 23,8m, det er gjort en innboring på 1 meter.

Dybde til antatt berg i punkt 107_105 er tolket til ca. 17m, det er gjort en innboring på 1 meter.

5.1.17.4 Grunnvann/ poretrykksituasjon

Det er forsøkt å lese av grunnvann i prøvehull. Det er fuktig på stenger, men ikke synlig grunnvann.

Det er ikke installert poretrykksmålere i utførte grunnundersøkelser

5.1.18 Faresone 108 Vestby

5.1.18.1 Topografi/omgivelser

Borpunktene er utført i faresone 108 Vestby som ligger ca. 3,6 km nord-nord-vest for Ask sentrum. Sonen består hovedsakelig av jordbruk og skog med gårder og boliger. Sonen er avgrenset av et ravinelandskap med bekkedrag i nord, rundt bekkedraget er det skog. Mot vest ligger Mikkelsbekken og veien Skeismoen krysser området fra øst til vest.

Grunnundersøkelsen er utført på kote +167,2. Terrenget er kupert, men faller hovedsakelig mot bekkedragene Mikkelsbekken. Det er høydeforskjeller på ca. 5-25m i sonen og skråningene ned mot bekkedragene er generelt slake med noen bratte partier.

5.1.18.2 Felt- og laboratorieresultater

Det er utført 1 dreietrykksonderinger og 1 prøveserier med opptak av 2 sylindrerprøver. En oversikt over utførte undersøkelser i plan er vist på tegning 3571-2-5. Sonderingene kan sees på tegning 3571-3-108_101x. Undersøkelsesomfanget er oppsummert i tabell 2.3.18.a.

Tabell 2.3.18.a - Oversikt prøver.

Borpunkt	DTR	TOT	CPTu	Prøvetakning	
				Poseprøve	Ø 54mm
108_101x	X				2 stk.

Forklaringer:
DTR: Dreietrykksondering
CPTU: Trykksondering
TOT: Totalsondering
Ø54mm: Uforstyrret sylindrerprøver

Det er ikke påvist forekomster av kvikkleire ($C_{urfc} \leq 0,33\text{kPa}$) i opptatte prøver. Laboratorieundersøkelsene kan sees på 3571-4-108_101.

5.1.18.3 Berg

Dreietrykk- og trykksonderinger er ikke en egnet metode for å utføre bergpåvisning. Sonderingen er avsluttet i løsmasser på 26m dybde.

5.1.18.4 Grunnvann/ poretrykksituasjon

Det er forsøkt å lese av grunnvann i prøvehull. Det er fuktig på stenger, men ikke synlig grunnvann.

Det er ikke installert poretrykksmålere i utførte grunnundersøkelser

5.1.19 Faresone 109 Finstad

5.1.19.1 Topografi/omgivelser

Borpunktene er utført i faresone 83 Hval som ligger ca. 4,3 km nord-nord-vest for Ask sentrum. Sonen består hovedsakelig av jordbruk og skog med gårder og boliger. Sonen er avgrenset av Mikkelsbekken mot vest og et ravinelandskap med bekkedrag mot syd. Rundt bekkedraget er det skog. I nord er det også et ravinelandskap med bekkedrag.

Grunnundersøkelsene er utført mellom kote +161,1 og +171,6. Terrenget er kupert, men faller hovedsakelig mot bekkedragene. Det er høydeforskjeller på ca. 5-25m i sonen og skråningene ned mot bekkedragene er generelt bratte.

5.1.19.2 Felt- og laboratorieresultater

Det er utført 4 dreietrykksonderinger og 3 prøveserier med opptak av 6 sylinderprøver. En oversikt over utførte undersøkelser i plan er vist på tegning 3571-2-3 og 3571-2-4.

Sonderingene kan sees på tegning 3571-3-109_101 til 3571-3-109_204.

Undersøkelsesomfanget er oppsummert i tabell 2.3.19.a.

Tabell 2.3.19.a - Oversikt prøver.

Borpunkt	DTR	CPTu	Prøvetakning	
			Poseprøve	Ø 54mm
109_101	X			2 stk.
109_102	X			
109_103	X			2 stk.
109_204	X			2 stk.

Forklaringer:
DTR: Dreietrykksondering
CPTU: Trykksondering
Ø54mm: Uforstyrret sylinderprøver

Det er ikke påvist forekomster av kvikkleire ($C_{urfc} \leq 0,33\text{kPa}$) i opptatte prøver. Laboratorieundersøkelsene kan sees på 3571-4-109_101 til 3571-4-109_204.

5.1.19.3 Berg

Dreietrykk- og trykksonderinger er ikke en egnet metode for å utføre bergpåvisning. Sonderingene er avsluttet i løsmasser på 12-21m dybde.

5.1.19.4 Grunnvann/ poretrykksituasjon

Det er forsøkt å lese av grunnvann i prøvehull. Det er fuktig på stenger, men ikke synlig grunnvann.

Det er ikke installert poretrykksmålere i utførte grunnundersøkelser

5.1.20 Faresone 138 Berg

5.1.20.1 Topografi/omgivelser

Borpunktene er utført i faresone 138 Berg som ligger ca. 5,6 km nord-nord-øst for Ask sentrum. Sonen består hovedsakelig av skog med noe jordbruk med gårder og boliger. Sonen er avgrenset av Slemdalbekken i nord og Mobekken i øst. Disse bekkene går sammen i øst og renner videre ut i Leira.

Det er flere bekkedrag i sonen med tilhørende ravinelandskap med skog.

Utenfor sonen går veiene Nittebergvegen og Løvstadvegen fra nord til sør. Veiene ligger i området det er gjort grunnundersøkelser.

Grunnundersøkelsene er utført mellom kote +127,6 og +171,8. Terrenget er kupert, men faller hovedsakelig mot bekkedragene. Det er høydeforskjeller på ca. 5-25m i sonen og skråningene mot bekkedragene er generelt bratte.

5.1.20.2 Felt- og laboratorieresultater

Det er utført 20 dreietrykksonderinger, 7 trykksondering (CPTu), 2 totalsonderinger, 9 poretrykksmålere i 5 punkter og 14 prøveserier med opptak av 35 sylinderprøver. En oversikt over utførte undersøkelser i plan er vist på tegning 3571-2-1 og 3571-2-2.

Sonderingene kan sees på tegning 3571-3-138_101 til 3571-3-138_216x.

Undersøkelsesomfanget er oppsummert i tabell 2.3.20.a.

Tabell 2.3.20.a - Oversikt prøver.

Borpunkt	DTR	TOT	CPTu	Pz	Prøvetakning	
					Poseprøve	Ø 54mm
138_101	X					2 stk.
138_102	X			2 stk		3 stk.
138_103	X					3 stk.
138_104x	X		1 stk.	2 stk.		5 stk.
138_105x	X					3 stk.
138_106x	X	X				
138_107x	X					3 stk.
138_108x	X					2 stk.
138_109x	X					2 stk.
138_201	X		1 stk.	2 stk.		2 stk.
138_204	X					
138_208x	X		1 stk.	2 stk.		2 stk.
138_209x	X					2 stk.
138_211x	X	X				
138_212x	X		1 stk.	1 stk.		2 stk.
138_213x	X					
138_214	X					2 stk.
138_214x	X		2 stk.			
138_215x	X		1 stk.			2 stk.
138_216x	X					

Forklaringer:

DTR: Dreietrykksondering

CPTU: Trykksondering

TOT: Totalsondering

Ø54mm: Uforstyrret sylinderprøver

Pz: poretrykksmåler

I punkt 138_102 ble det gjort 2 forsøk på prøveserie. Første forsøk stanset ved 30-31 meter uten å få opp prøver. Punktet ble flyttet noe og fikk da opp prøver.

I punkt 138_104x ble det bestilt ekstra opptak av sylindere.

Punkt 138_209x ble det forsøkt å ta opp en sylindere fra 26-27 meter, men fikk ikke opp prøver dypere enn 26 meter.

Det er påvist forekomster av kvikkleire ($C_{urfc} \leq 0,33\text{kPa}$) i følgende punkt og dybdeintervall:

- Punkt 138_101: Dybde 19,2-20m
- Punkt 138_102: Dybde 13,2-14m, 20,2-21m og 29,2-30m
- Punkt 138_103: Dybde 17,5-18,3m og 24,2-25m
- Punkt 138_104x: Dybde 21,2-22m og 26,2-27m
- Punkt 138_105x: Dybde 25,5-26m
- Punkt 138_107x: Dybde 38,5-39,3m
- Punkt 138_108x: Dybde 23,5-24,3m og 25,2-28m
- Punkt 138_201: Dybde 11,2-12m og 12,5-13,2m

Laboratorieundersøkelsene kan sees på 3571-4-138_101 til 3571-4-138_215x. CPTu sonde 5072, 5211 og 5693. Se vedlegg 4 for sertifikat

I punkt 138_104x oppstod det en maskin feil på dybde 23,6 til 23,7.

5.1.20.3 Berg

Dreietrykk- og trykksonderinger er ikke en egnet metode for å utføre bergpåvisning. Sondringene er avsluttet i løsmasser på 23,5-60m dybde.

Det er boret til avtalt dybde i begge totalsonderingene.

Avtal dybde i punkt 138_106 er til ca. 32m.

Avtal dybde i punkt 138_211 er til ca. 30m.

5.1.20.4 Grunnvann/ poretrykksituasjon

Det er forsøkt å lese av grunnvann i prøvehull. Det er fuktig på stenger, men ikke synlig grunnvann.

I punkt 138_108x er det målt grunnvann på 6,5m.

I punkt 138_201 er det målt grunnvann på 1,7m.

Det er installert to elektriske poretrykksmålere i punkt 138_102 med spiss på 13m og 25m dybde. Resultater er presentert på tegning 3571-6-138_102.

Det er installert to elektriske poretrykksmålere i punkt 138_104x med spiss på 15m og 25m dybde. Resultater er presentert på tegning 3571-6-138_104x.

Det er installert to elektriske poretrykksmålere i punkt 138_201 med spiss på 9m og 14m dybde. Resultater er presentert på tegning 3571-6-138_201.

Det er installert to elektriske poretrykksmålere i punkt 138_208x med spiss på 10m og 20 m dybde. Resultater er presentert på tegning 3571-6-138_208x.

Det er installert en elektrisk poretrykksmåler i punkt 138_212x med spiss på 20m.
Resultater er presentert på tegning 3571-6-138_212x.

Sertifikat for poretrykksmålere kan sees i vedlegg 5. Avlesningsresultat kan sees i vedlegg 6.

5.1.21 Faresone 471 Berger

5.1.21.1 Topografi/omgivelser

Borpunktene er utført i faresone 471 Berger som ligger ca. 850 m vest for Ask sentrum. Sonen består hovedsakelig av jordbruk med gårder og boliger. Sonen er avgrenset av Kulsrudbekken i vest og et bekkedrag i sør-sør-øst, i området der bekkedraget ligger er det bygget golfbane. Fv427 Fjellvegen krysser gjennom sonen fra syd til øst og veiene Fjellinna og Brådalsvegen ligger i området.

Grunnundersøkelsene er utført mellom kote +160,8 og +175,2. Terrenget er små kupert, men faller hovedsakelig sørover. Det er høydeforskjeller på ca. 5-10m i sonen og skråningene ned mot Kulsrudbekken er generelt slake med enkelte brattere partier.

5.1.21.2 Felt- og laboratorieresultater

Det er utført 2 dreietrykksonderinger og 1 prøveserier med opptak av 2 sylindrerprøver. En oversikt over utførte undersøkelser i plan er vist på tegning 3571-2-17.

Sonderingene kan sees på tegning 3571-3-471_101 til 3571-3-471_102.

Undersøkelsesomfanget er oppsummert i tabell 2.3.21.a.

Tabell 2.3.21.a - Oversikt prøver.

Borpunkt	DTR	CPTu	Prøvetakning	
			Poseprøve	Ø 54mm
471_101	X			2 stk.
417_102	X			

Forklaringer:
DTR: Dreietrykksondering
CPTU: Trykksondering
Ø54mm: Uforstyrret sylindrerprøver

Det er ikke påvist forekomster av kvikkleire ($C_{urfc} \leq 0,33\text{kPa}$) i opptatte prøver.

Laboratorieundersøkelsene kan sees på 3571-4-471_101.

5.1.21.3 Berg

Dreietrykk- og trykksonderinger er ikke en egnet metode for å utføre bergpåvisning. Sonderingene er avsluttet i løsmasser på 15-25m dybde.

5.1.21.4 Grunnvann/ poretrykksituasjon

Det er forsøkt å lese av grunnvann i prøvehull. Det er fuktig på stenger, men ikke synlig grunnvann.

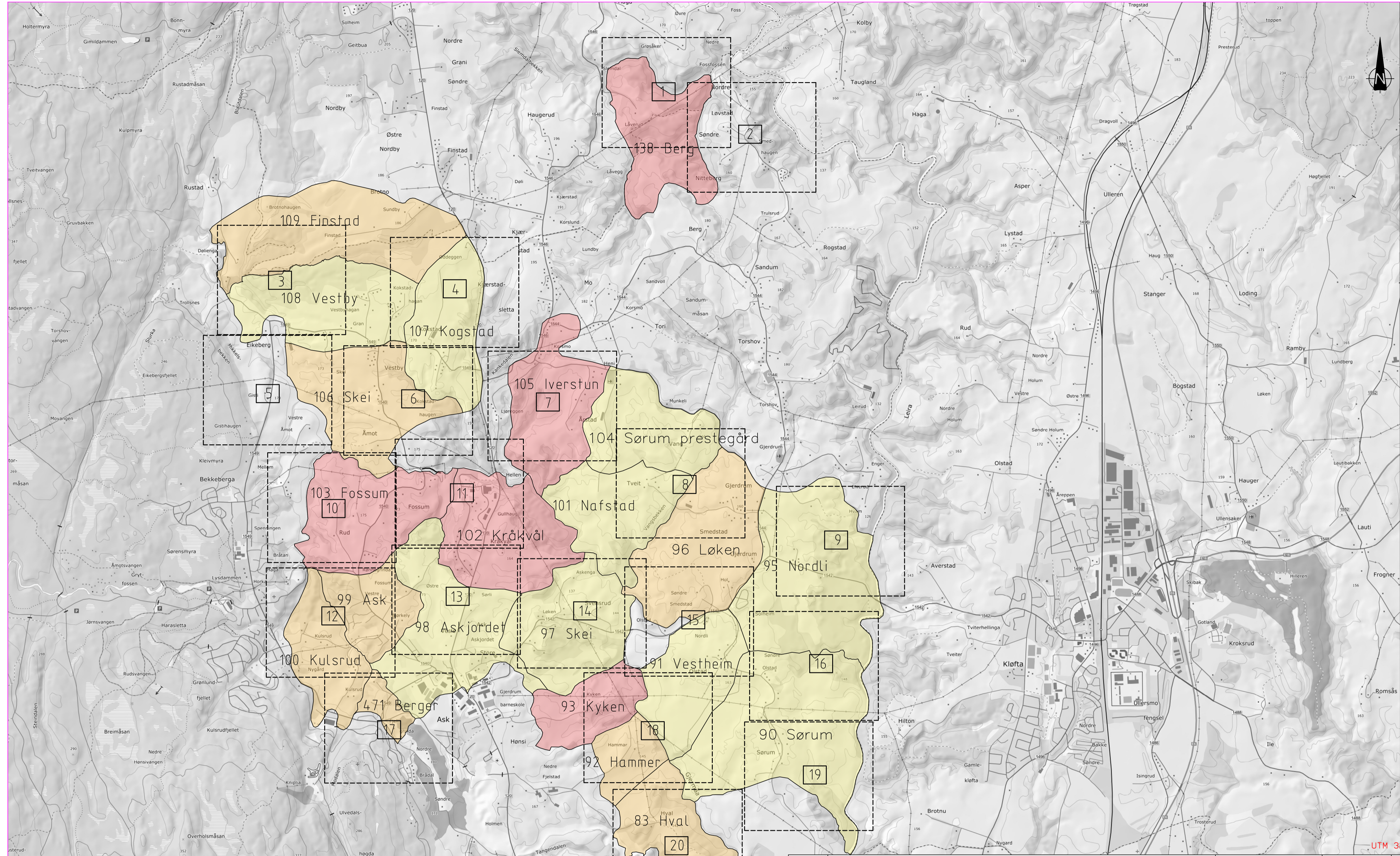
Det er ikke installert poretrykksmålere i utførte grunnundersøkelser

6 REFERANSER

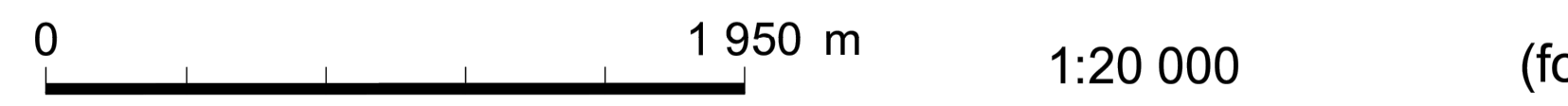
- [1] Standard Norge, «Systemer for kvalitetsstyring. Krav (ISO 9001:2015)»
Standard Norge, Norsk standard (Eurokode) NS-EN ISO 9001:2015
 - [2] Standard Norge, «Kvalifikasjonskrav til utførende av grunnundersøkelser- Del 1: Geotekniske feltundersøkelser (NS8020-1:2016)» Standard Norge, Norsk standard NS 8020-1:2016
 - [3] Norsk Geoteknisk Forening (NGF): NGF-Melding nr. 1-11.
 - [4] Standard Norge, «Eurokode 7: Geoteknisk prosjektering. Del 2: Regler basert på grunnundersøkelser og laboratorieprøver (NS-EN-1997-2:2007)» Standard Norge, Norsk standard (Eurokode) NS-EN-1997-2:2007/AC:2010+NA 2008, mars 2007
 - [5] Norgeskart.no, Oversiktskart
 - [6] NGU.no, Kvartærgeologisk kart
-

1. Oversiktskart fra GeoStrøm AS

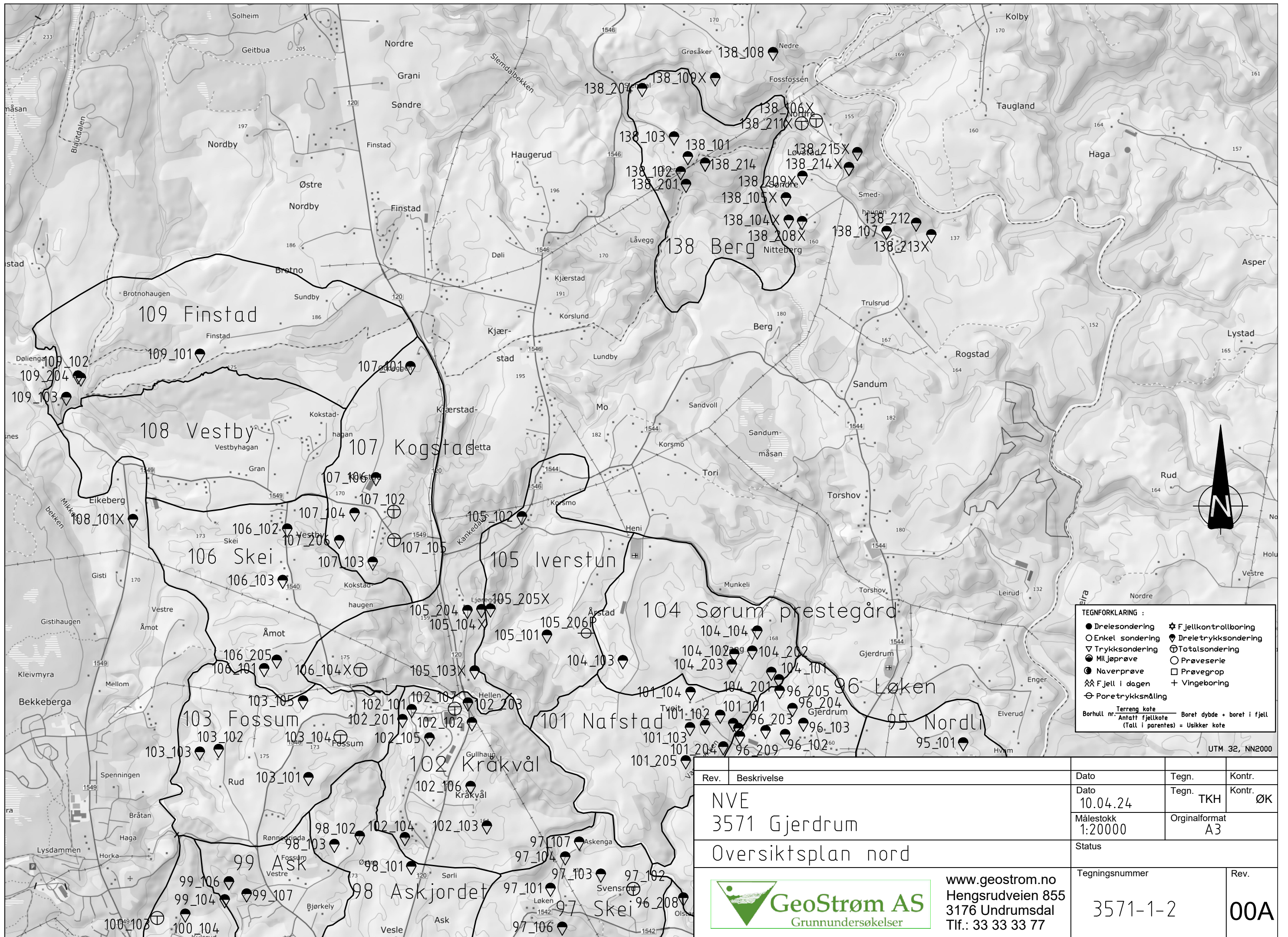
Kartgrunnlag:	Høydedata.no
Koordinatsystem:	Euref89 UTM 32
Høydereferanse:	NN2000
Utgangspunkt for innmåling:	GPS GLONAS CPOS



Den stippledde rammen henviser til borplanområdet og nummereringen henviser til tegningsnummeret. Fargene viser til: Rød: Høy faregrad
Orang: Middels faregrad
Gul: Lav faregrad



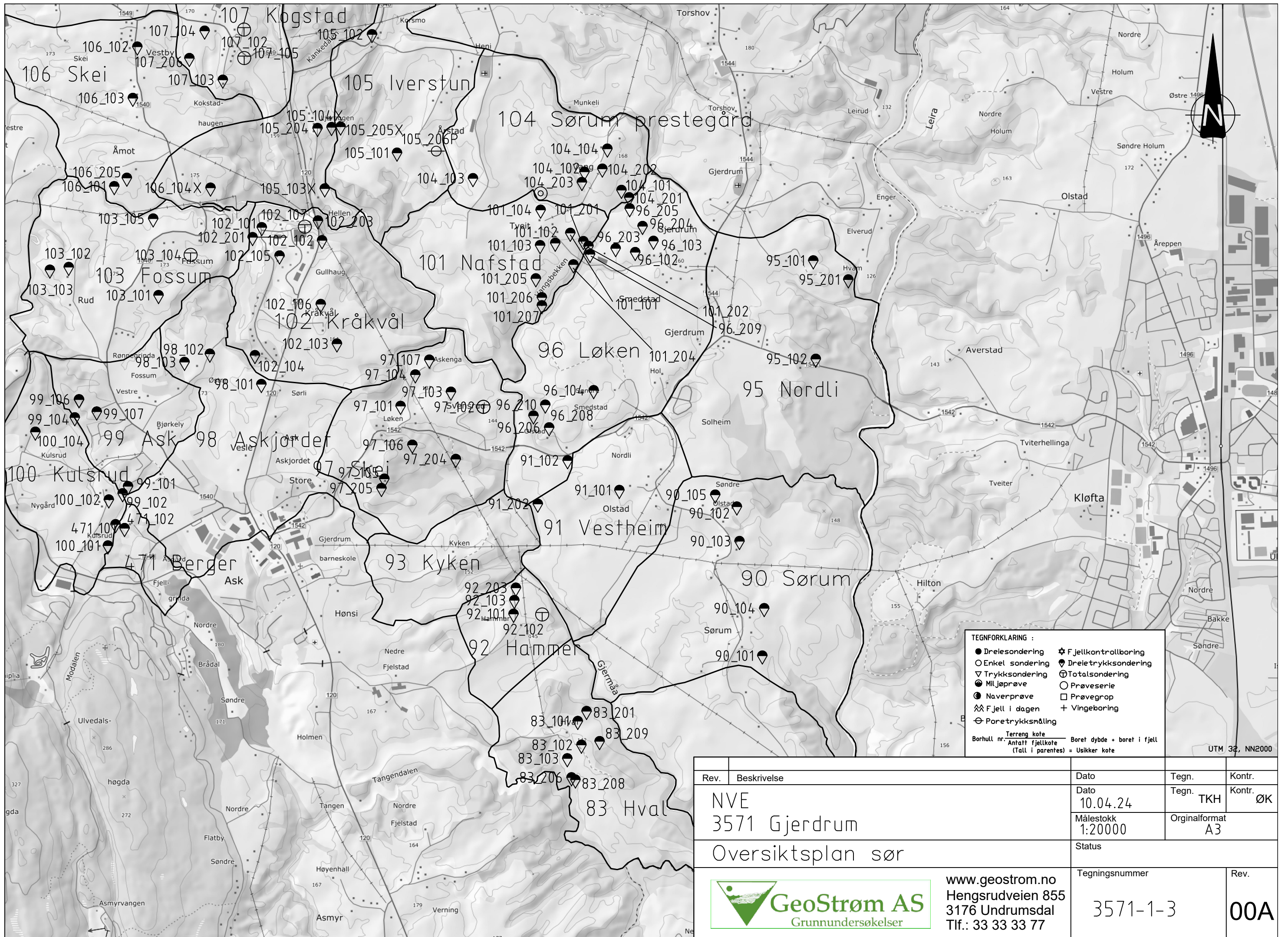
Rev.	Beskrivelse	Dato	Tegn.	Kontr.
	NVE	22.07.24	Tegn. TKH	Kontr. ØK
	3571_2 Gjerdrum	Målestokk	Originalformat	A1
	Oversiktskart med soneinndeling	Status		
	 GeoStrøm AS Grunnundersøkelser	Tegningsnummer		Rev.
	www.geostrom.no Hengsrudveien 855 3176 Undrumsdal Tlf.: 33 33 33 77	3571-1-1		00A



Rev.	Beskrivelse	Dato	Tegn.	Kontr.
	NVE	Dato	Tegn. TKH	Kontr. ØK
	3571 Gjerdrum	Målestokk	Originalformat	
	Oversiktsplan nord	1:20000	A3	
		Status		
		Tegningsnummer	Rev.	
		3571-1-2	00A	

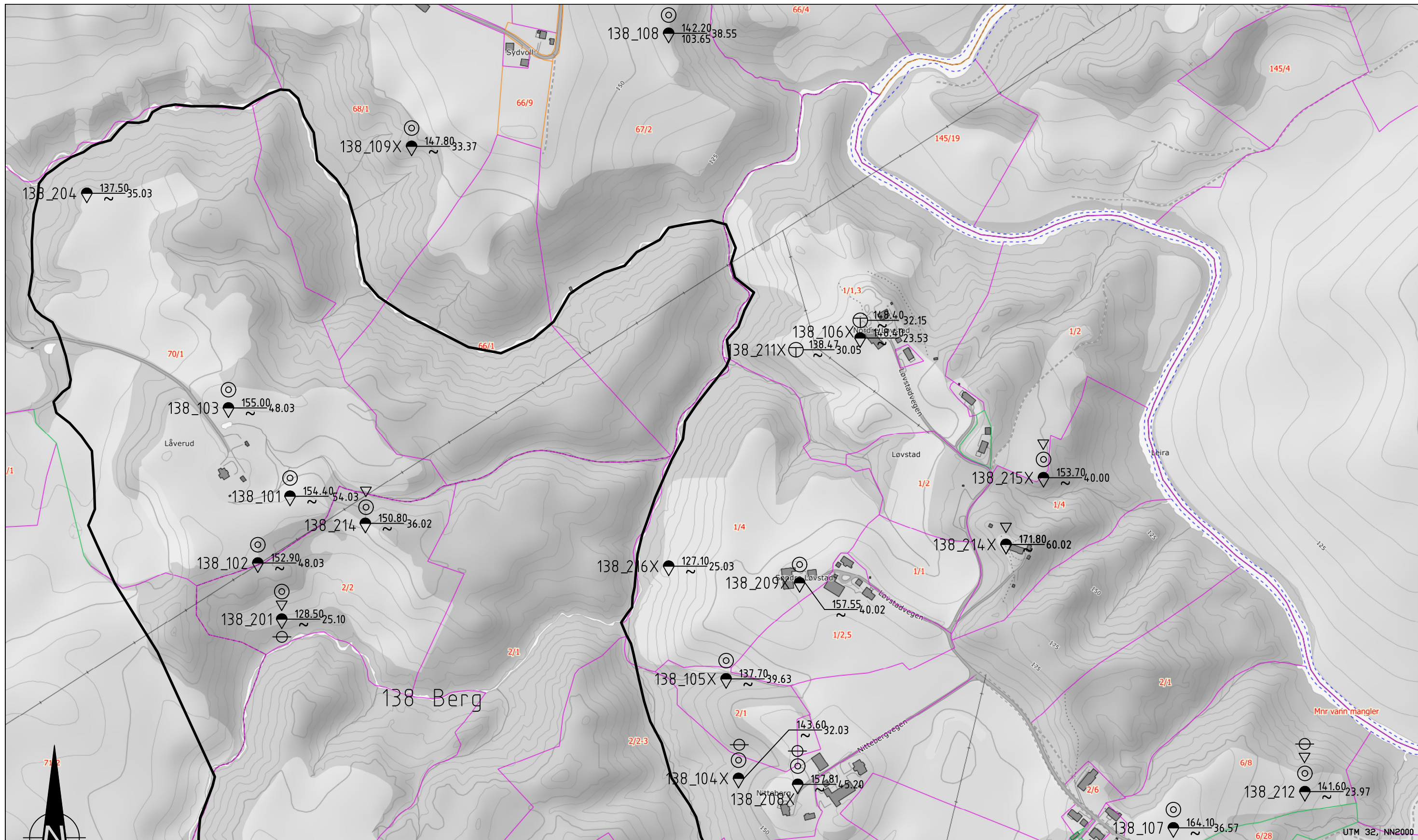


www.geostrom.no
Hengsrudveien 855
3176 Undrumsdal
Tlf.: 33 33 33 77



2. Borplaner fra GeoStrøm AS

Kartgrunnlag:	Høydedata.no
Koordinatsystem:	Euref89 UTM 32
Høydereferanse:	NN2000
Utgangspunkt for innmåling:	GPS GLONAS CPOS



TEGNFORKLARING :

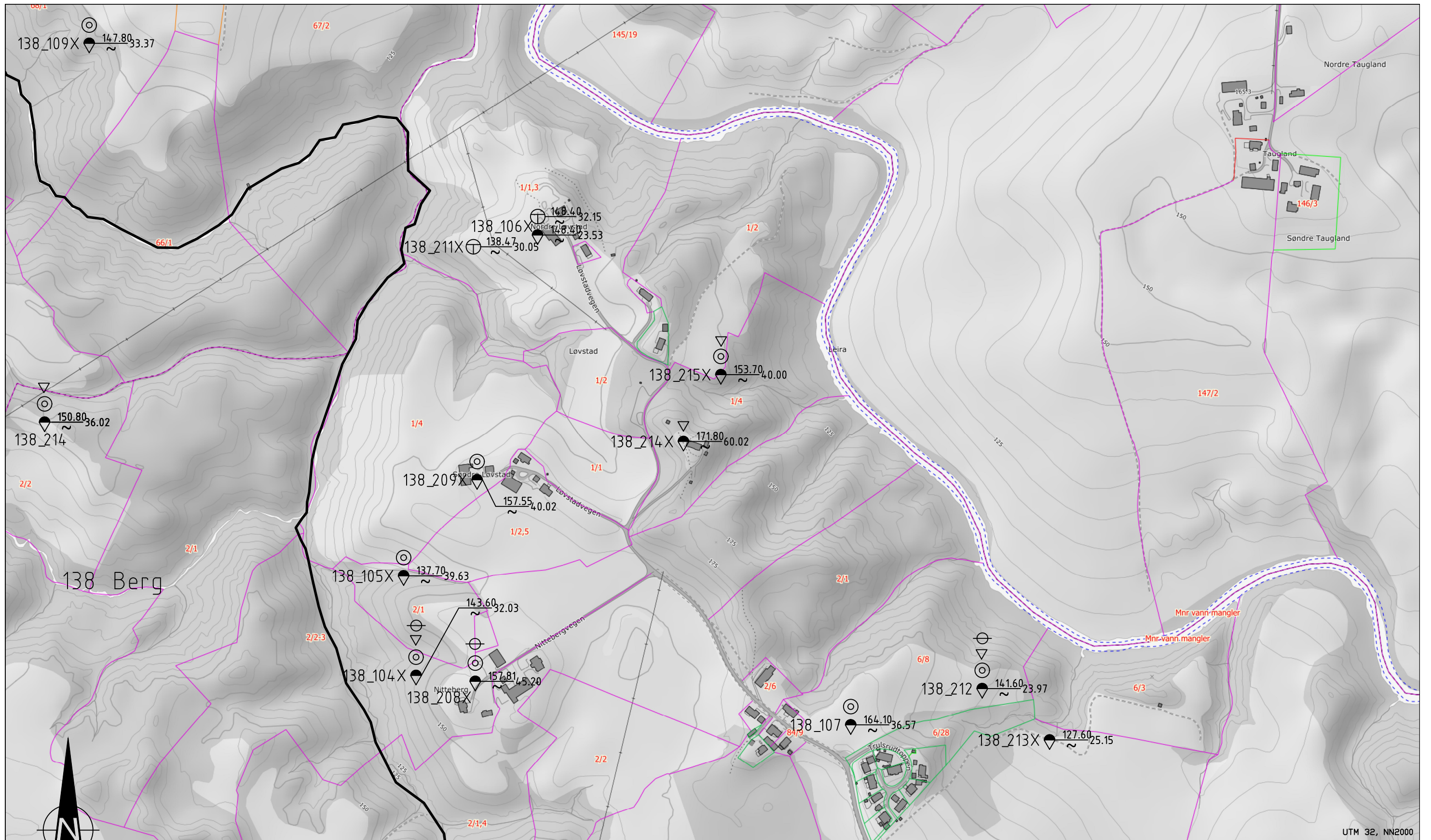
- Diresondering
- Enkel sondering
- ▽ Trykksondering
- Miljøprøve
- Naverprøve
- ▲▲ Fjell i dagen
- ⊖ Poretrykksmåling
- ★ Fjellkontrollboring
- ◆ Dretetrykksondering
- ⊕ Totalsondering
- ⊙ Prøveserie
- Prøvegrop
- + Vingeboring

Terreng kote
 Borhull nr. Antatt fjellkote Boret dybde + boret i fjell
 (Tall i parentes) = Usikker kote

Rev.	Beskrivelse	Dato	Tegn.	Kontr.
	NVE	Dato	Tegn. TKH	Kontr. ØK
	3571 Gjerdrum	Målestokk	Originalformat	
	Borplan nr.1	1:5000	A3	
		Status		
		Tegningsnummer	Rev.	
		3571-2-1	00A	



www.geostrom.no
 Hengsrudveien 855
 3176 Undrumsdal
 Tlf.: 33 33 33 77



UTM 32, NN2000

TEGNFORKLARING :

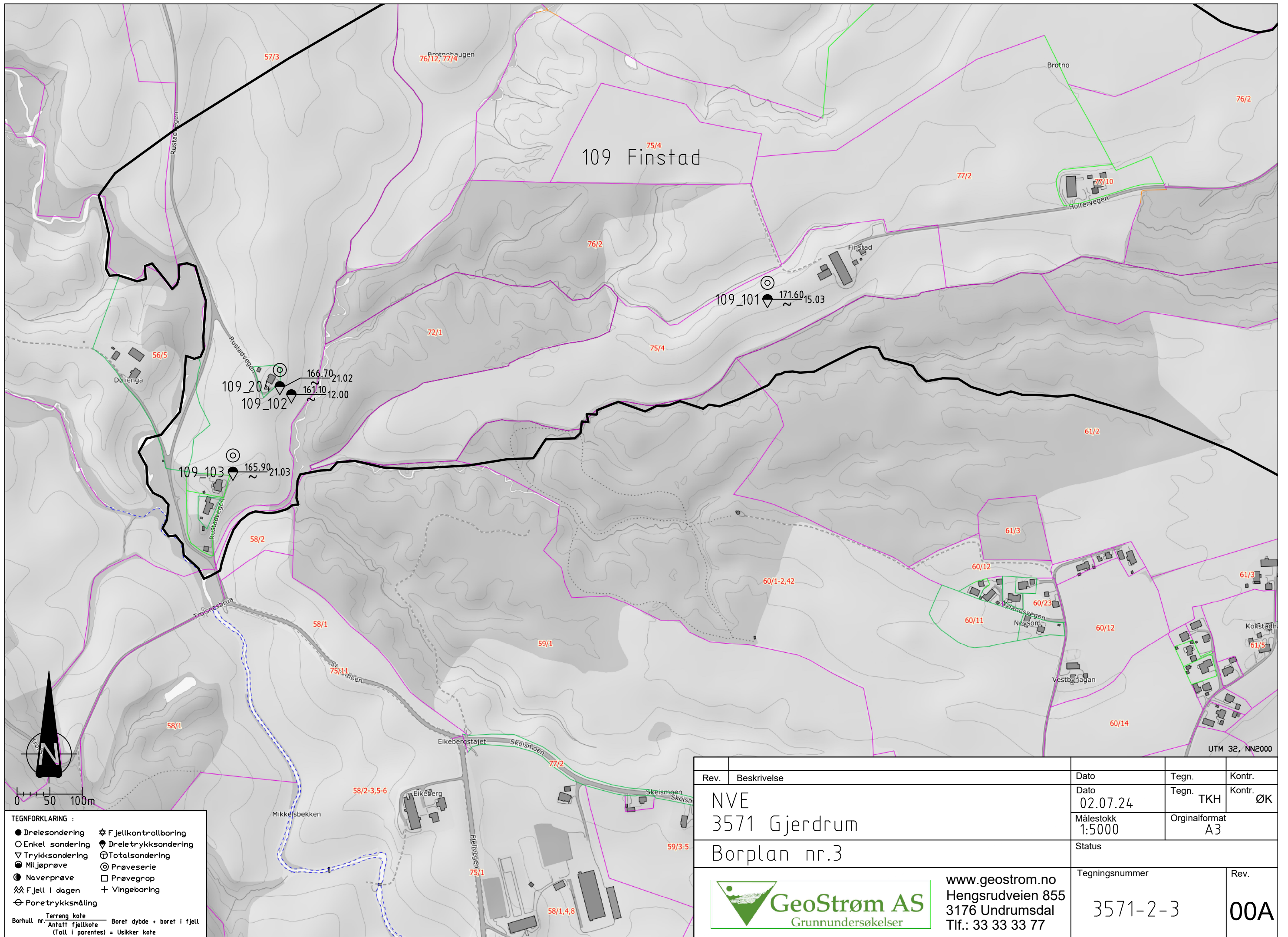
● Dreiesondering	★ Fjellkontrollboring
○ Enkel sondering	◆ Dreiestrykksondering
▽ Trykksondering	⊕ Totalsondering
● Miljøprøve	⊙ Prøveserie
● Naverprøve	□ Prøvegrop
⚓ Fjell i dagen	+ Vingeboring
⊖ Poretrykksmåling	

Terrangskote
 Borhull nr. Antatt fjellkote Boret dybde + boret i fjell
 (Tall i parentes) = Usikker kote

Rev.	Beskrivelse	Dato	Tegn.	Kontr.
	NVE	Dato	Tegn. TKH	Kontr. ØK
	3571 Gjerdrum	02.07.24		
	Borplan nr.2	Målestokk	Originalformat	
		1:5000	A3	
		Status		
		Tegningsnummer		Rev.
		3571-2-2		00A



www.geostrom.no
 Hengsrudveien 855
 3176 Undrumsdal
 Tlf.: 33 33 33 77



TEGNFORKLARING :

- Drelesondering
- Enkel sondering
- ▽ Trykksondering
- Miljøprøve
- Naverprøve
- ⋈ Fjell i dagen
- ⊖ Poretrykksmåling
- ★ Fjellkontrollboring
- ◆ Dreletrykksondering
- ⊕ Totalsondering
- ⊙ Prøveserie
- Prøvegrop
- + Vingeboering

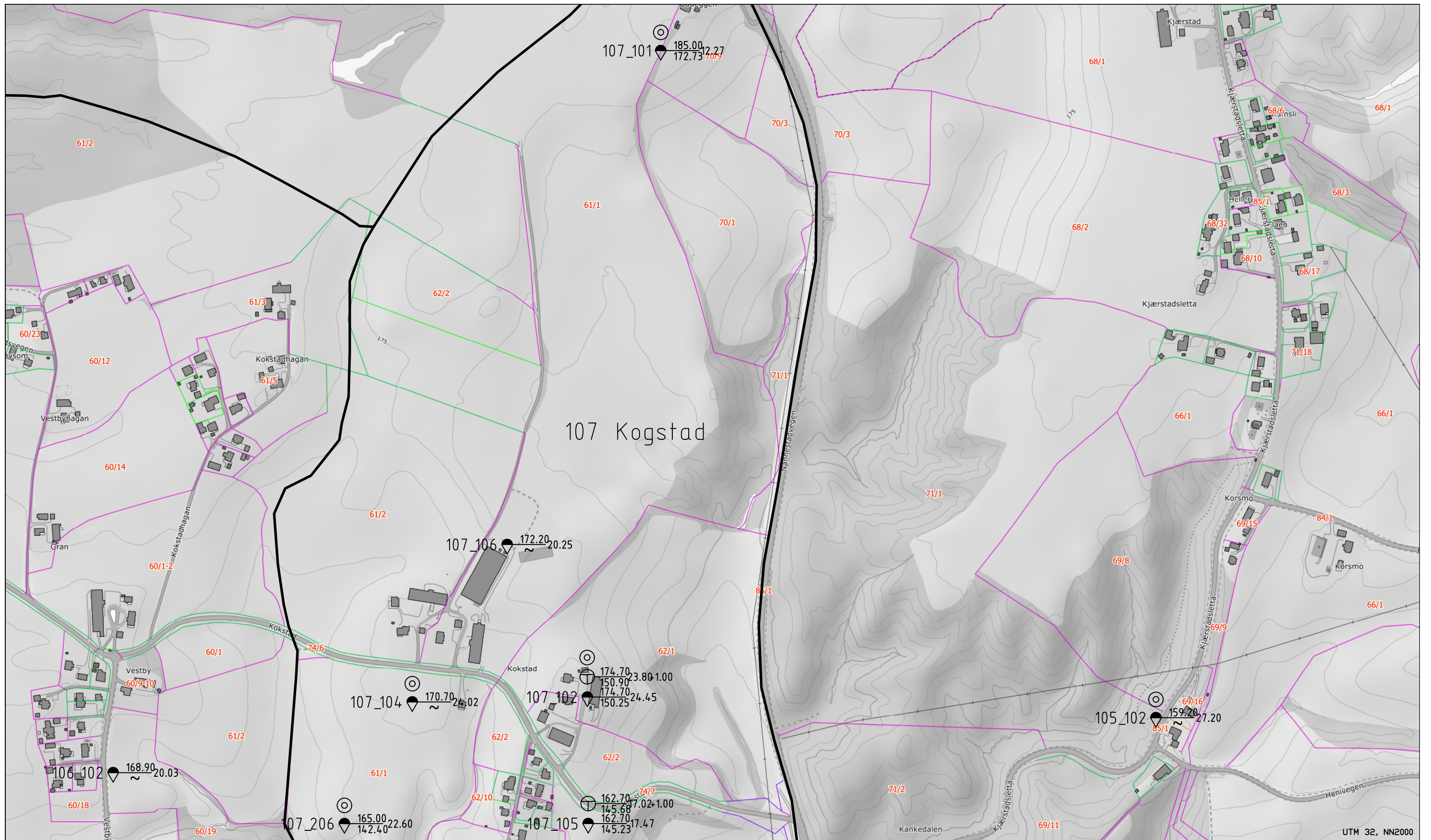
Terreng kote
 Borhull nr. Antatt fjellkote Boret dybde + boret i fjell
 (Tall i parentes) = Usikker kote

Rev.	Beskrivelse	Dato	Tegn.	Kontr.
	NVE 3571 Gjerdrum Borplan nr.3	Dato 02.07.24	Tegn. TKH	Kontr. ØK
		Målestokk 1:5000	Originalformat A3	
		Status		
		Tegningsnummer	Rev.	
		3571-2-3	00A	



www.geostrom.no
 Hengrudveien 855
 3176 Undrumsdal
 Tlf.: 33 33 33 77

UTM 32, NN2000



- TEGNFORKLARING :**
- Drelesondering
 - Enkel sondering
 - ▽ Trykksondering
 - Miljøprøve
 - Naverprøve
 - ▲▲ Fjell i dagen
 - ⊖ Poretrykksmåling
 - ★ Fjellkontrollboring
 - ◆ Dreletrykksondering
 - ⊕ Totalsondering
 - ⊙ Prøveserie
 - Prøvegrop
 - + Vingeboering
- Terreng kote
 Borhull nr. Antatt fjellkote Boret dybde + boret i fjell
 (Tall i parentes) = Usikker kote

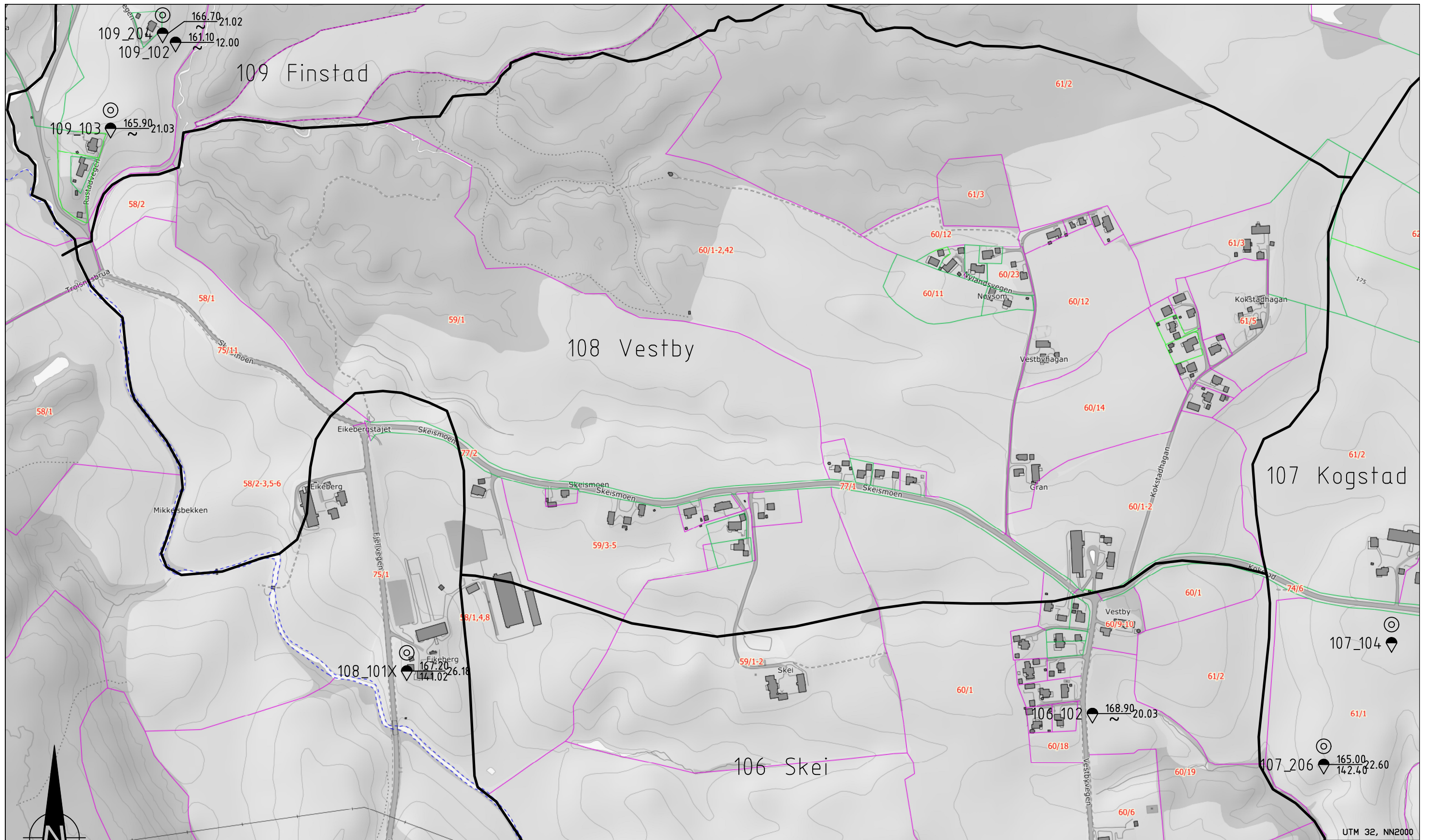


Rev.	Beskrivelse	Dato	Tegn.	Kontr.
	NVE	02.07.24	TKH	ØK
	3571 Gjerdrum	Målestokk	Originalformat	
	Borplan nr.4	1:5000	A3	
		Status		
		Tegningsnummer	Rev.	
		3571-2-4	00A	



www.geostrom.no
 Hengsrudveien 855
 3176 Undrumsdal
 Tlf.: 33 33 33 77

UTM 32, NN2000



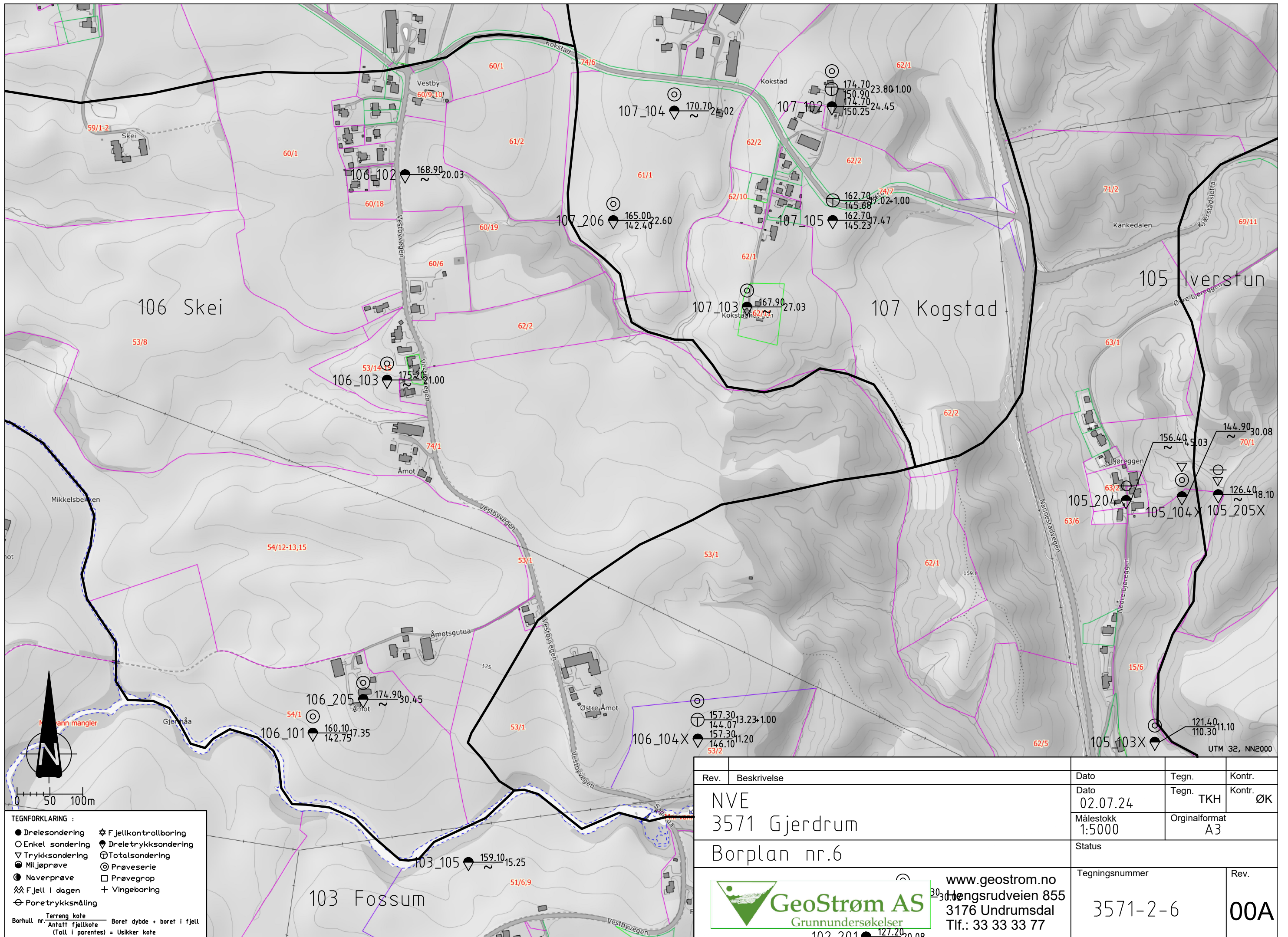
UTM 32, NN2000

TEGNFORKLARING :

● Drelesondering	✦ Fjellkontrollboring
○ Enkel sondering	◆ Dreletrykksondering
▽ Trykksondering	⊕ Totalsondering
● Miljøprøve	⊙ Prøveserie
● Naverprøve	□ Prøvegrøp
▲▲ Fjell i dagen	+ Vingebooring
⊖ Poretrykksmåling	

Terreng kote
 Borhull nr. Antatt fjellkote Boret dybde + boret i fjell
 (Tall i parentes) = Usikker kote

Rev.	Beskrivelse	Dato	Tegn.	Kontr.
	NVE 3571 Gjerdrum Borplan nr. 5	Dato 02.07.24	Tegn. TKH	Kontr. ØK
		Målestokk 1:5000	Originalformat A3	
		Status		
		Tegningsnummer 3571-2-5	Rev. 00A	
 GeoStrøm AS Grunnundersøkelser		www.geostrom.no Hengsrudveien 855 3176 Undrumsdal Tlf.: 33 33 33 77		

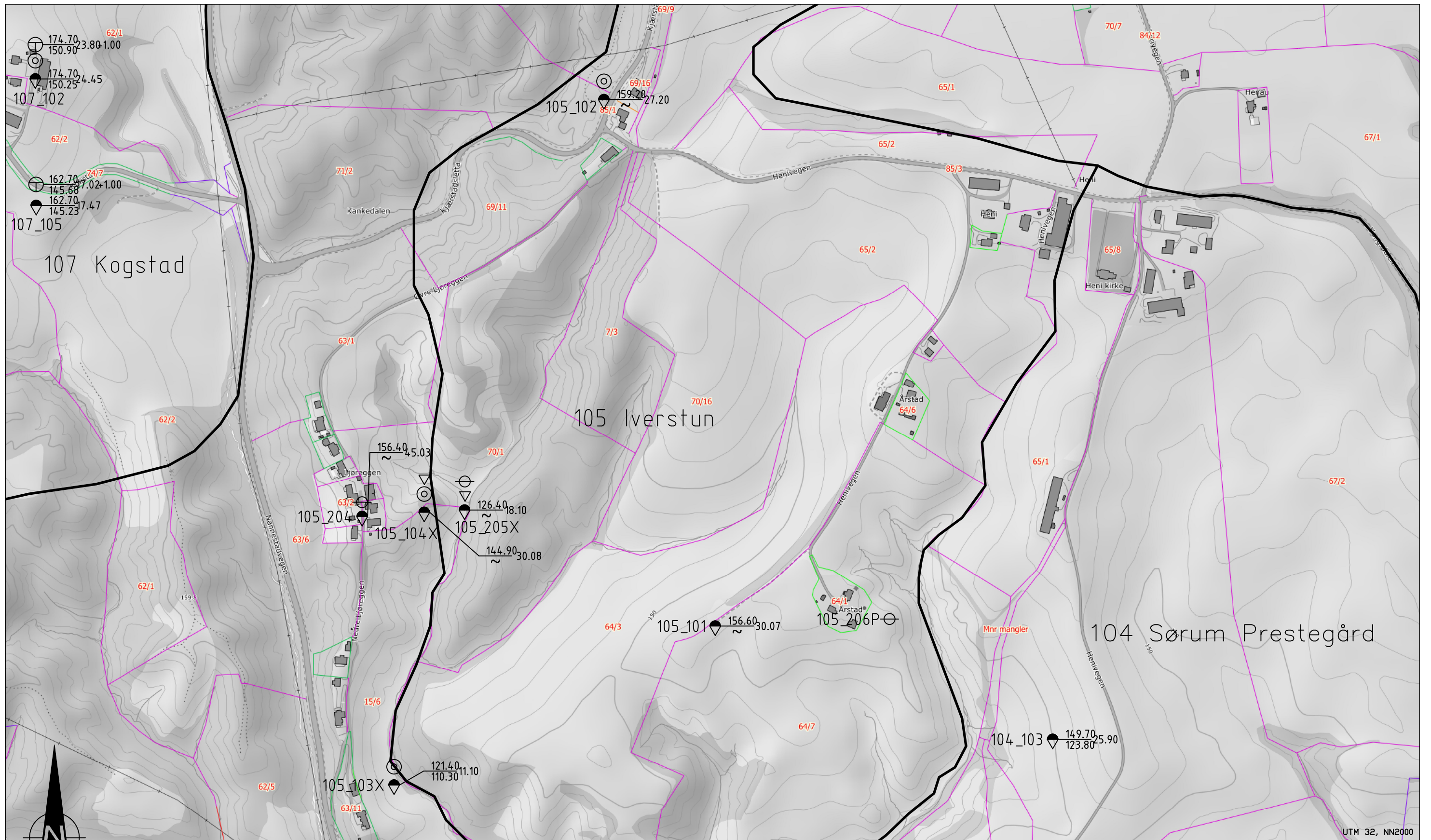


Rev.	Beskrivelse	Dato	Tegn.	Kontr.
	NVE	02.07.24	TKH	ØK
	3571 Gjerdrum	Målestokk	Originalformat	
	Borplan nr.6	1:5000	A3	
		Status		
		Tegningsnummer	Rev.	
		3571-2-6	00A	

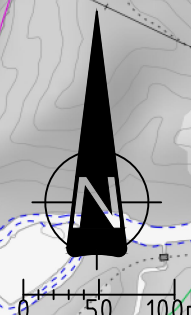


www.geostrom.no
 303 Hengsrudveien 855
 3176 Undrumsdal
 Tlf.: 33 33 33 77

- TEGNFORKLARING :**
- Dreiesondering
 - Enkel sondering
 - ▽ Trykksondering
 - Miljøprøve
 - Naverprøve
 - ▲▲ Fjell i dagen
 - ⊖ Poretrykksmåling
 - ★ Fjellkontrollboring
 - ◆ Dreiestrykksondering
 - ⊕ Totalsondering
 - ⊙ Prøveserie
 - Prøvegrop
 - + Vingeboring
- Terreng kote
 Borhull nr. Antatt fjellkote Boret dybde + boret i fjell
 (Tall i parentes) = Usikker kote



UTM 32, NN2000



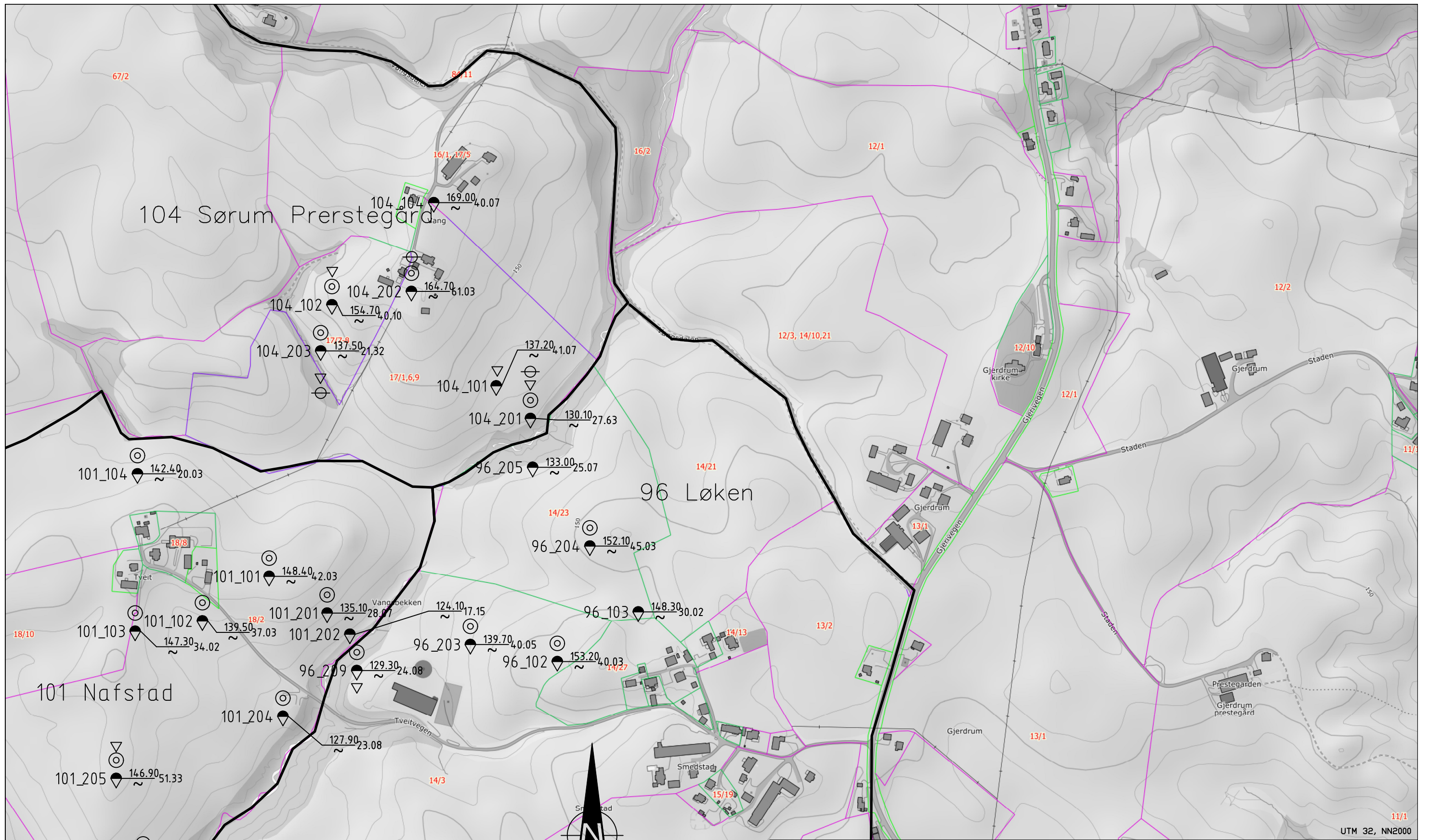
TEGNFORKLARING :

● Drelesondering	✱ Fjellkontrollboring
○ Enkel sondering	◆ Dreletrykksondering
▽ Trykksondering	⊕ Totalsondering
● Miljøprøve	⊙ Prøveserie
● Naverprøve	□ Prøvegrop
▲▲ Fjell i dagen	+ Vingeboring
⊖ Poretrykksmåling	

Terreng kote
 Borhull nr. Antatt fjellkote Boret dybde + boret i fjell
 (Tall i parentes) = Usikker kote

Rev.	Beskrivelse	Dato	Tegn.	Kontr.
	NVE	02.07.24	TKH	ØK
	3571 Gjerdrum	Målestokk	Originalformat	
	Borplan nr.7	1:5000	A3	
		Status	Tegningsnummer	Rev.
			3571-2-7	00A


GeoStrøm AS
 Grunnundersøkelser
 www.geostrom.no
 Hengsrudveien 855
 3176 Undrumsdal
 Tlf.: 33 33 33 77



UTM 32, NN2000



TEGNFORKLARING :

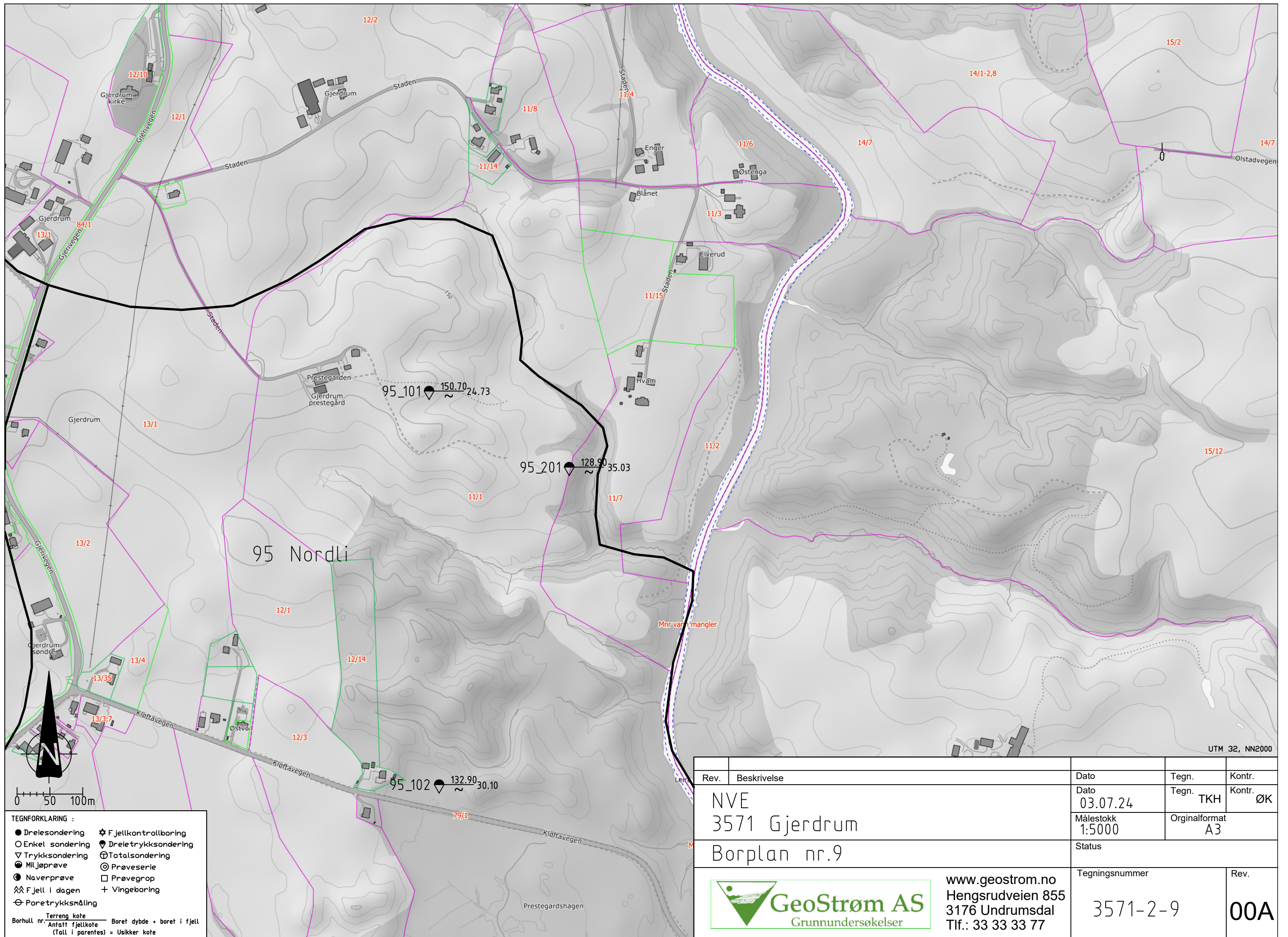
● Dreiesondering	★ Fjellkontrollboring
○ Enkel sondering	◆ Dreiestrykksondering
▽ Trykksondering	⊕ Totalsondering
● Miljøprøve	⊙ Prøveserie
● Naverprøve	□ Prøvegrop
▲▲ Fjell i dagen	+ Vingeboring
⊖ Poretrykksmåling	

Terreng kote
 Borhull nr. Antatt fjellkote Boret dybde + boret i fjell
 (Tall i parentes) = Usikker kote

Rev.	Beskrivelse	Dato	Tegn.	Kontr.
	NVE 3571 Gjerdrum	Dato 03.07.24	Tegn. TKH	Kontr. ØK
	Borplan nr.8	Målestokk 1:5000	Originalformat A3	
		Status		
		Tegningsnummer		Rev.
		3571-2-8		00A



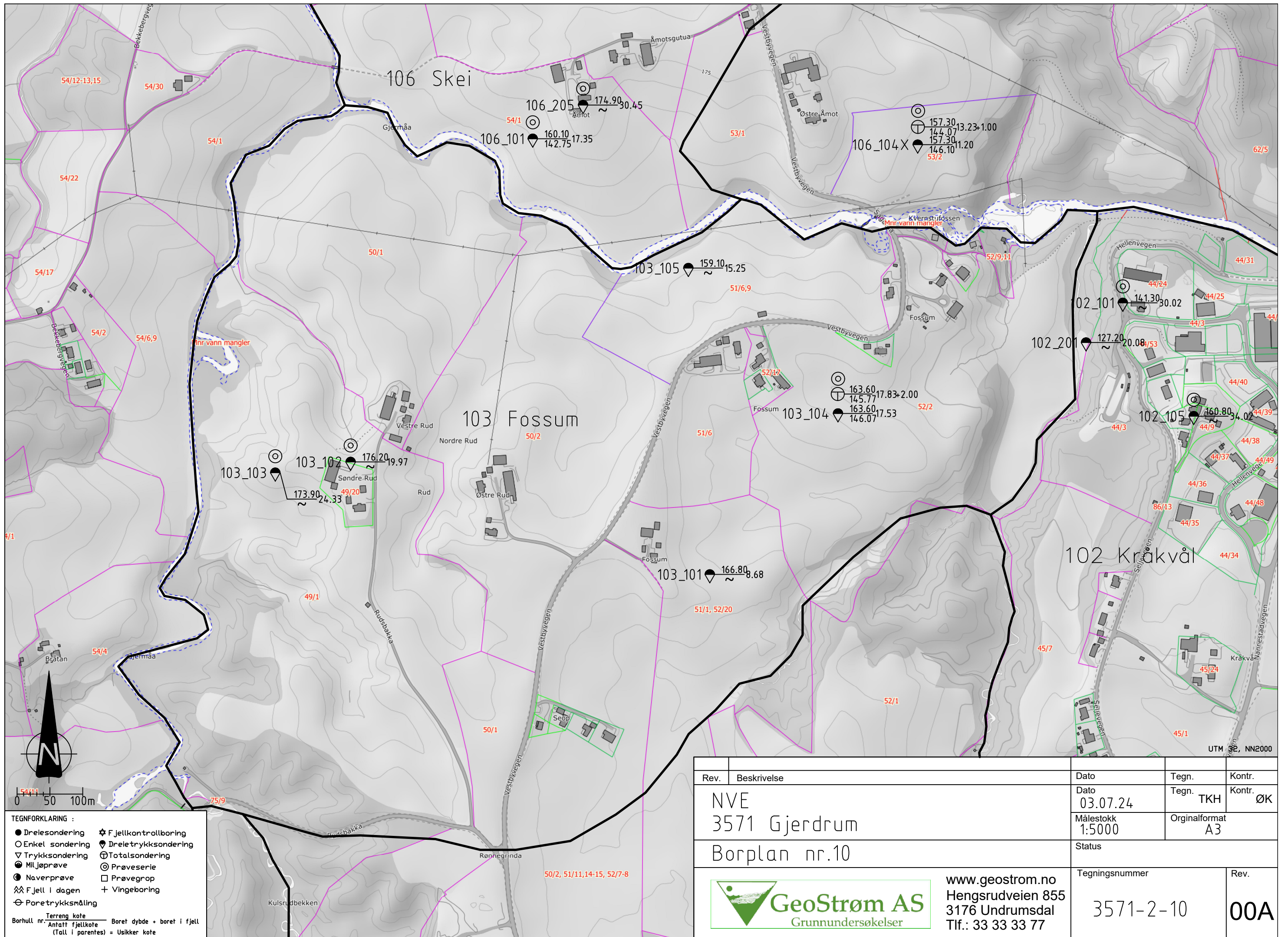
www.geostrom.no
 Hengsrudveien 855
 3176 Undrumsdal
 Tlf.: 33 33 33 77



UTM 32, NN2000

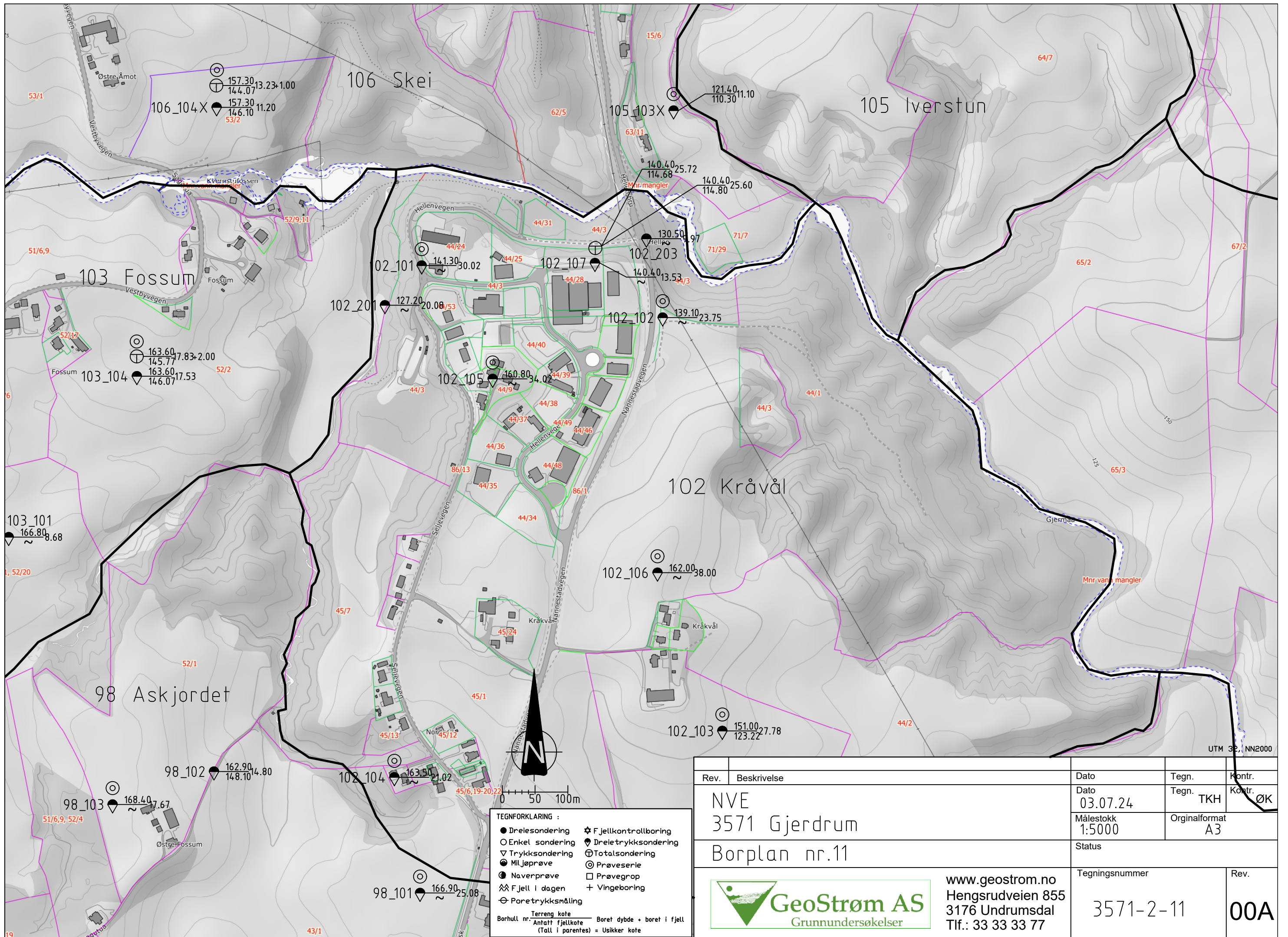
Rev.	Beskrivelse	Dato	Tegn.	Kontr.
	NVE	03.07.24	TKH	ØK
	3571 Gjerdrum	Målestokk 1:5000	Originalformat A3	
	Borplan nr.9	Status		
	 GeoStrøm AS Grunnundersøkelser	www.geostrom.no	Rev.	
		Hengrudveien 855 3176 Undrumdal Tlf.: 33 33 33 77	Tegningsnummer 3571-2-9	00A

- TEGNFORKLARING :**
- Drelesondering ⚙ Fjellkontrollboring
 - Enkel sondering ⚙ Dreletrykksondering
 - ▽ Trykksondering ⊕ Totalsondering
 - ⊙ Miljøprøve ⊙ Prøveserie
 - ⊙ Naverprøve □ Prøvegrop
 - ⚙ Fjell i dagen + Vingeboering
 - ⊖ Poretrykksmåling
- Terreng kote Boret dybde + boret i fjell
 Borhull nr. Antatt fjellkote
 (Tall i parentes) = Usikker kote



Rev.	Beskrivelse	Dato	Tegn.	Kontr.
	NVE	Dato	Tegn. TKH	Kontr. ØK
	3571 Gjerdrum	03.07.24		
	Borplan nr.10	Målestokk	Originalformat	
		1:5000	A3	
		Status		
		Tegningsnummer		Rev.
		3571-2-10		00A
	 GeoStrøm AS Grunnundersøkelser	www.geostrom.no Hengrudveien 855 3176 Undrumsdal Tlf.: 33 33 33 77		

- TEGNFORKLARING :
- Drelesondering ⚙ Fjellkontrollboring
 - Enkel sondering ⚙ Dreletrykksondering
 - ▽ Trykksondering ⊕ Totalsondering
 - Miljøprøve ⊕ Prøveserie
 - Naverprøve □ Prøvegrop
 - ⚙ Fjell i dagen + Vingeboring
 - ⊖ Poretrykksmåling
- Terreng kote
 Borhull nr. Antatt fjellkote Boret dybde + boret i fjell
 (Tall i parentes) = Usikker kote



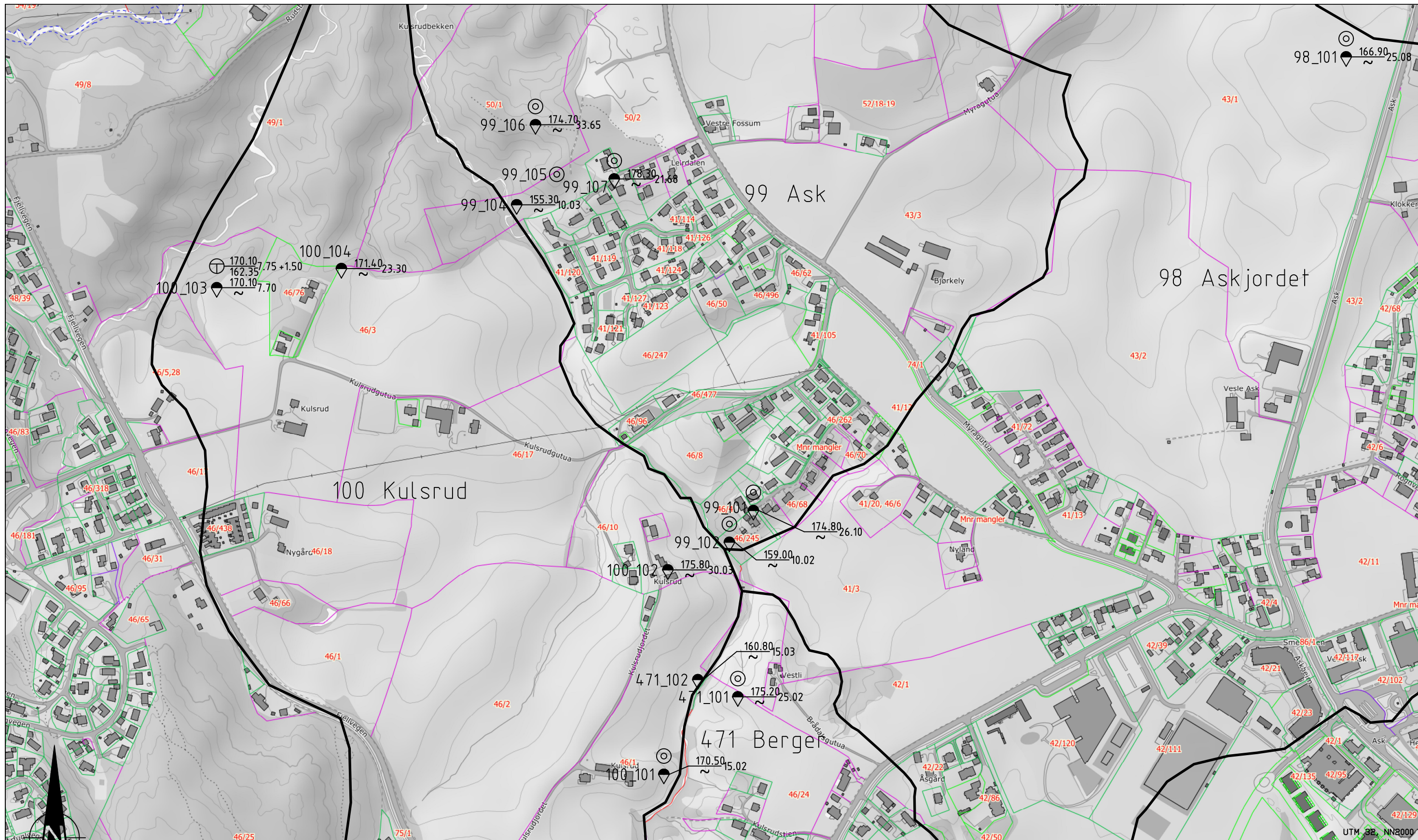
Rev.	Beskrivelse	Dato	Tegn.	Kontr.
	NVE 3571 Gjerdrum	Dato 03.07.24	Tegn. TKH	Kontr. ØK
	Borplan nr.11	Målestokk 1:5000	Originalformat A3	
		Status		
		Tegningsnummer	Rev.	
		3571-2-11	00A	

- TEGNFORKLARING :**
- Dreiesondering
 - Enkel sondering
 - ▽ Trykksondering
 - Mljøprøve
 - Naverprøve
 - ⌘ Fjell i dagen
 - ⊖ Poretrykksmåling
 - ★ Fjellkontrollboring
 - ◆ Dreielektrisksondering
 - ⊕ Totalsondering
 - ⊙ Prøveserie
 - Prøvegrop
 - + Vingeboring
- Terrangskote
Borhull nr. Antatt fjellskote Boret dybde + boret i fjell
(Tall i parentes) = Usikker skote



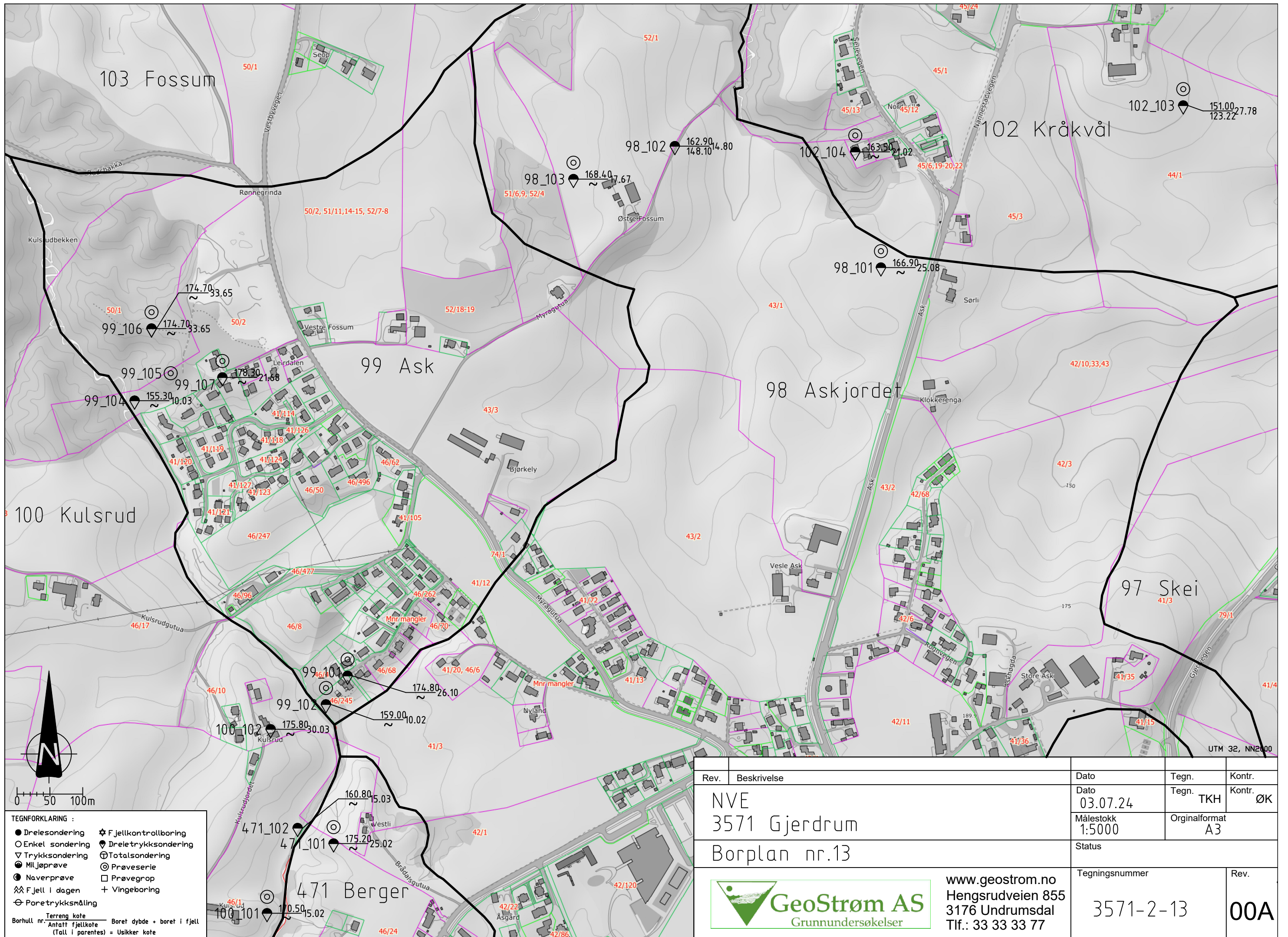
www.geostrom.no
Hengsrudveien 855
3176 Undrumsdal
Tlf.: 33 33 33 77

UTM 32, NN2000



- TEGNFORKLARING :**
- Drelesondering
 - Enkel sondering
 - ▽ Trykksondering
 - Miljøprøve
 - Naverprøve
 - ⊕ Poretrykksmåling
 - ⊕ Fjellkontrollboring
 - ⊕ Dreletrykksondering
 - ⊕ Totalsondering
 - ⊕ Prøveserie
 - ⊕ Prøvegrop
 - ⊕ Vingeboring
- Terreng kote
 Borhull nr. Antatt fjellkote Boret dybde + boret i fjell
 (Tall i parentes) = Usikker kote

Rev.	Beskrivelse	Dato	Tegn.	Kontr.
	NVE	Dato	Tegn. TKH	Kontr. ØK
	3571 Gjerdrum	Målestokk	Originalformat	
	Borplan nr.12	1:5000	A3	
		Status	Tegningsnummer	Rev.
			3571-2-12	00A
 GeoStrøm AS Grunnundersøkelser		www.geostrom.no Hengsrudveien 855 3176 Undrumsdal Tlf.: 33 33 33 77		



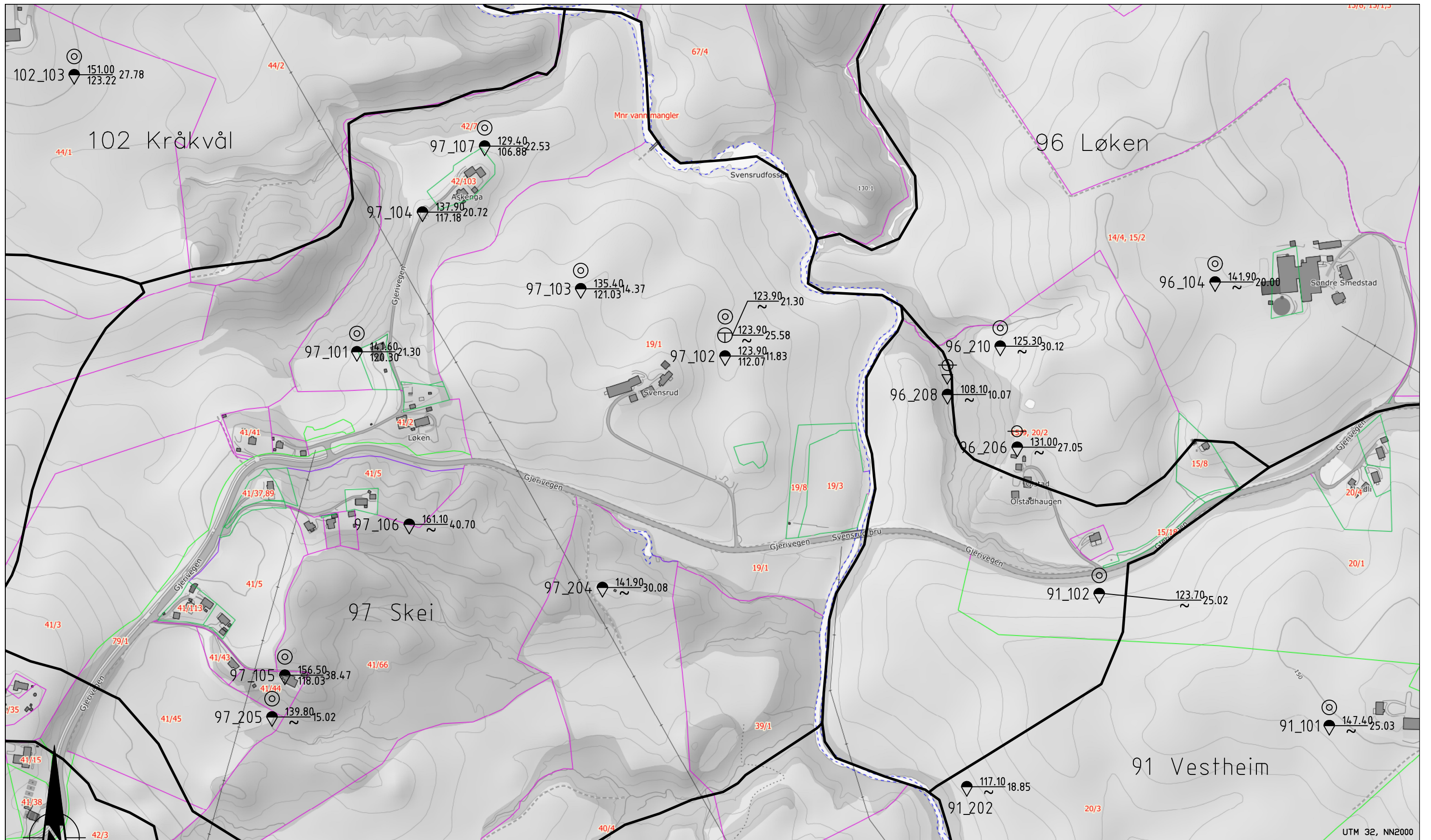
Rev.	Beskrivelse	Dato	Tegn.	Kontr.
	NVE	Dato	Tegn. TKH	Kontr. ØK
	3571 Gjerdrum	03.07.24		
	Borplan nr.13	Målestokk	Originalformat	
		1:5000	A3	
		Status		
		Tegningsnummer		Rev.
		3571-2-13		00A



www.geostrom.no
Hengsrudveien 855
3176 Undrumsdal
Tlf.: 33 33 33 77

- TEGNFORKLARING :
- Diresondering
 - Enkel sondering
 - ▽ Trykksondering
 - Miljøprøve
 - Naverprøve
 - ▲▲ Fjell i dagen
 - ⊖ Poretrykksmåling
 - ★ Fjellkontrollboring
 - ◆ Direslekksondering
 - ⊕ Totalsondering
 - ⊙ Prøveserie
 - Prøvegrop
 - + Vingeboring
- Terreng kote
Borhull nr. Antatt fjellkote
(Tall i parentes) = Usikker kote
- Boret dybde + boret i fjell

UTM 32, NN2000



UTM 32, NN2000

TEGNFORKLARING :

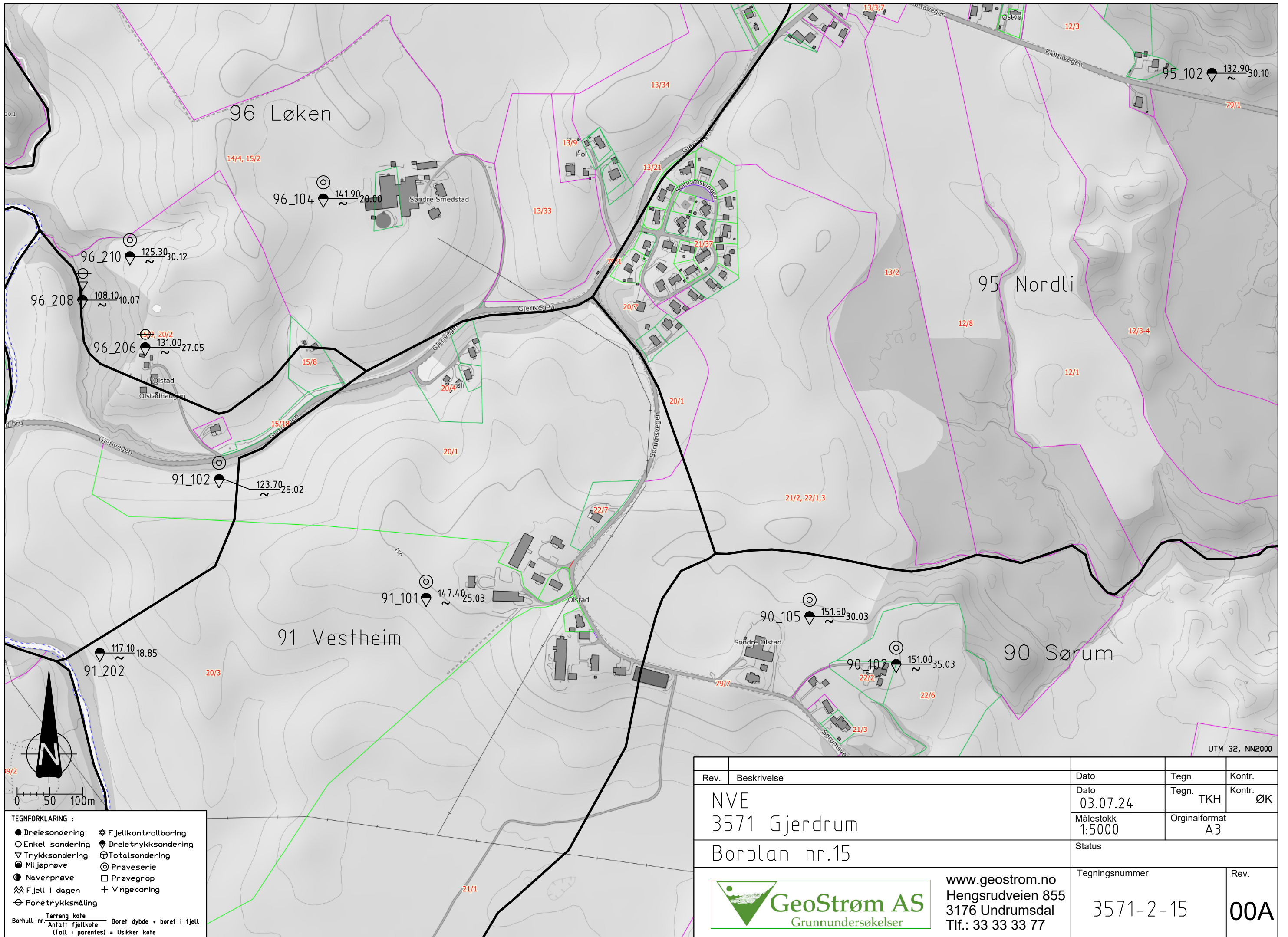
● Dreiesondering	★ Fjellkontrollboring
○ Enkel sondering	◆ Dreletrykksondering
▽ Trykksondering	⊕ Totalsondering
● Miljøprøve	⊙ Prøveserie
● Naverprøve	□ Prøvegrop
▲▲ Fjell i dagen	+ Vingeboring
⊖ Poretrykksmåling	

Terreng kote
 Borhull nr. Antatt fjellkote Boret dybde + boret i fjell
 (Tall i parentes) = Usikker kote

Rev.	Beskrivelse	Dato	Tegn.	Kontr.
	NVE	Dato	Tegn. TKH	Kontr. ØK
	3571 Gjerdrum	03.07.24		
	Borplan nr.14	Målestokk	Originalformat	
		1:5000	A3	
		Status		
		Tegningsnummer		Rev.
		3571-2-14		00A



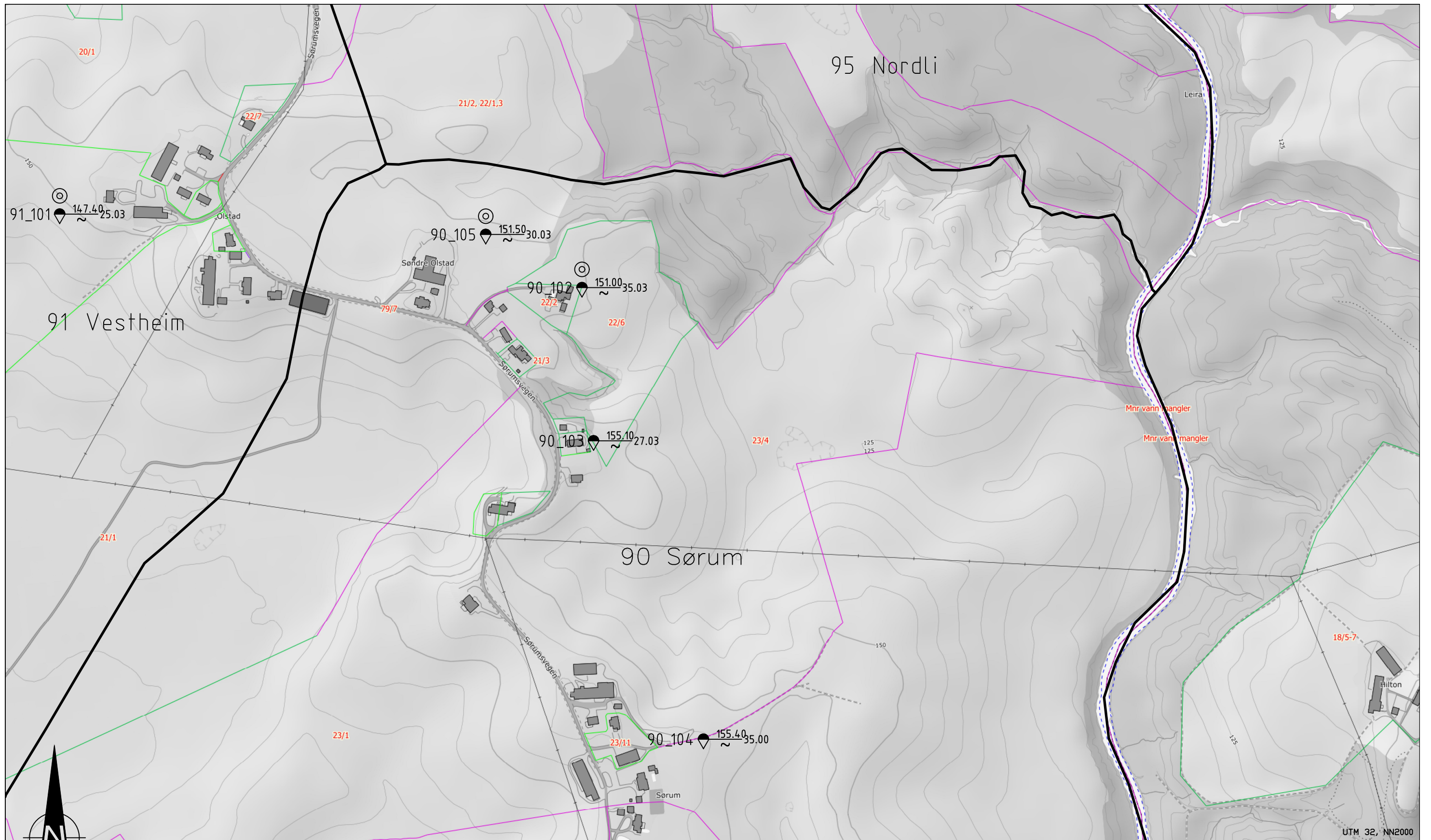
www.geostrom.no
 Hengsrudveien 855
 3176 Undrumsdal
 Tlf.: 33 33 33 77



UTM 32, NN2000

Rev.	Beskrivelse	Dato	Tegn.	Kontr.
	NVE	Dato	Tegn. TKH	Kontr. ØK
	3571 Gjerdrum	03.07.24		
	Borplan nr.15	Målestokk	Originalformat	
		1:5000	A3	
		Status		
		Tegningsnummer		Rev.
		3571-2-15		00A
		www.geostrom.no Hengsrudveien 855 3176 Undrumsdal Tlf.: 33 33 33 77		

- TEGNFORKLARING :
- Drelesondering
 - Enkel sondering
 - ▽ Trykksondering
 - Miljøprøve
 - Naverprøve
 - ▲▲ Fjell i dagen
 - ⊖ Poretrykksmåling
 - ★ Fjellkontrollboring
 - ◆ Dreletrykksondering
 - ⊕ Totalsondering
 - ⊙ Prøveserie
 - Prøvegrop
 - + Vingeboring
- Terreng kote
 Borhull nr. Antatt fjellkote Boret dybde + boret i fjell
 (Tall i parentes) = Usikker kote

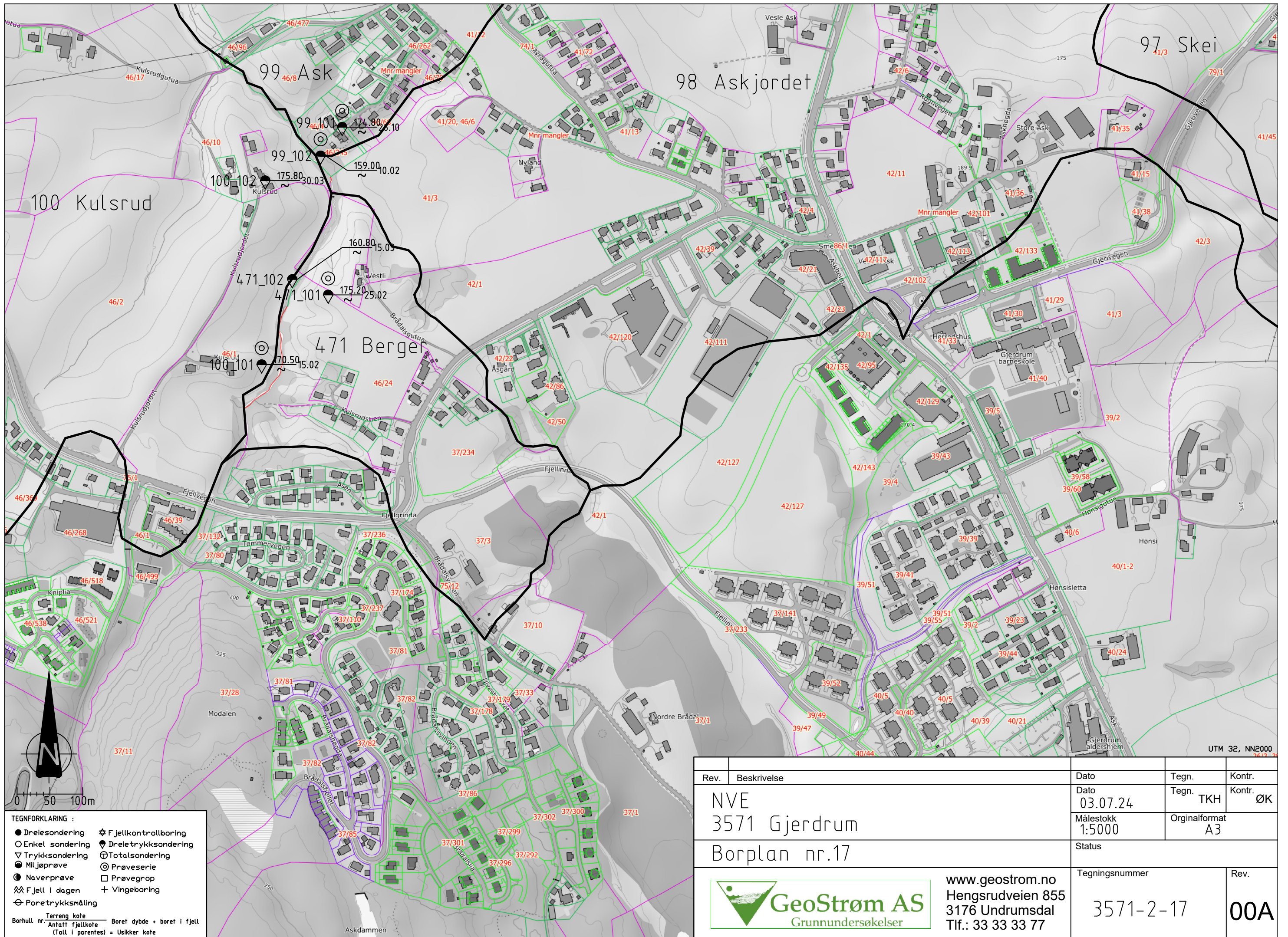


TEGNFORKLARING :

● Dreiesondering	★ Fjellkontrollboring
○ Enkel sondering	◆ Dreletrykksondering
▽ Trykksondering	⊕ Totalsondering
● Miljøprøve	⊙ Prøveserie
● Naverprøve	□ Prøvegrop
▲▲ Fjell i dagen	+ Vingeboring
⊖ Poretrykksmåling	

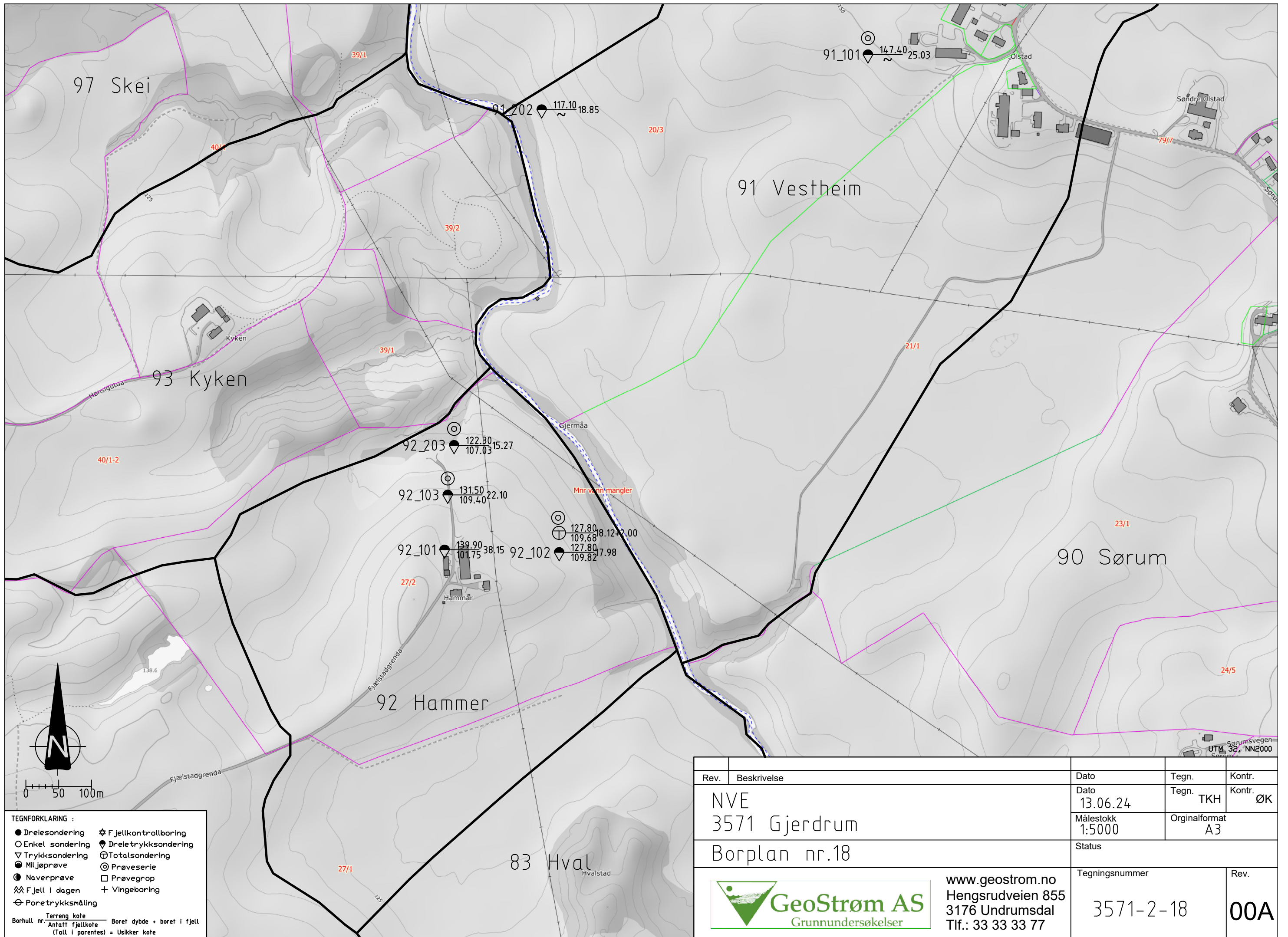
Terreng kote
 Borhull nr. Antatt fjellkote Boret dybde + boret i fjell
 (Tall i parentes) = Usikker kote

Rev.	Beskrivelse	Dato	Tegn.	Kontr.
	NVE	03.07.24	TKH	ØK
	3571 Gjerdrum	Målestokk 1:5000	Originalformat A3	
	Borplan nr.16	Status	Tegningsnummer	Rev.
		www.geostrom.no Hengsrudveien 855 3176 Undrumsdal Tlf.: 33 33 33 77	3571-2-16	00A



Rev.	Beskrivelse	Dato	Tegn.	Kontr.
	NVE	03.07.24	Tegn. TKH	Kontr. ØK
	3571 Gjerdrum	Målestokk 1:5000	Originalformat A3	
	Borplan nr.17	Status	Tegningsnummer	Rev.
	 GeoStrøm AS Grunnundersøkelser	www.geostrom.no Hengsrudveien 855 3176 Undrumsdal Tlf.: 33 33 33 77	3571-2-17	00A

- TEGNFORKLARING :**
- Drelesondering
 - Enkel sondering
 - ▽ Trykksondering
 - Miljøprøve
 - Naverprøve
 - ⌘ Fjell i dagen
 - ⊖ Poretrykksmåling
 - ⊛ Fjellkontrollboring
 - ◆ Dreletrykksondering
 - ⊙ Totalsondering
 - ⊙ Prøveserie
 - ⊙ Naverprøve
 - ⊙ Prøvegrop
 - ⊙ Vingebooring
- Terreng kote
Borhull nr. Antatt fjellkote Boret dybde + boret i fjell
(Tall i parentes) = Usikker kote

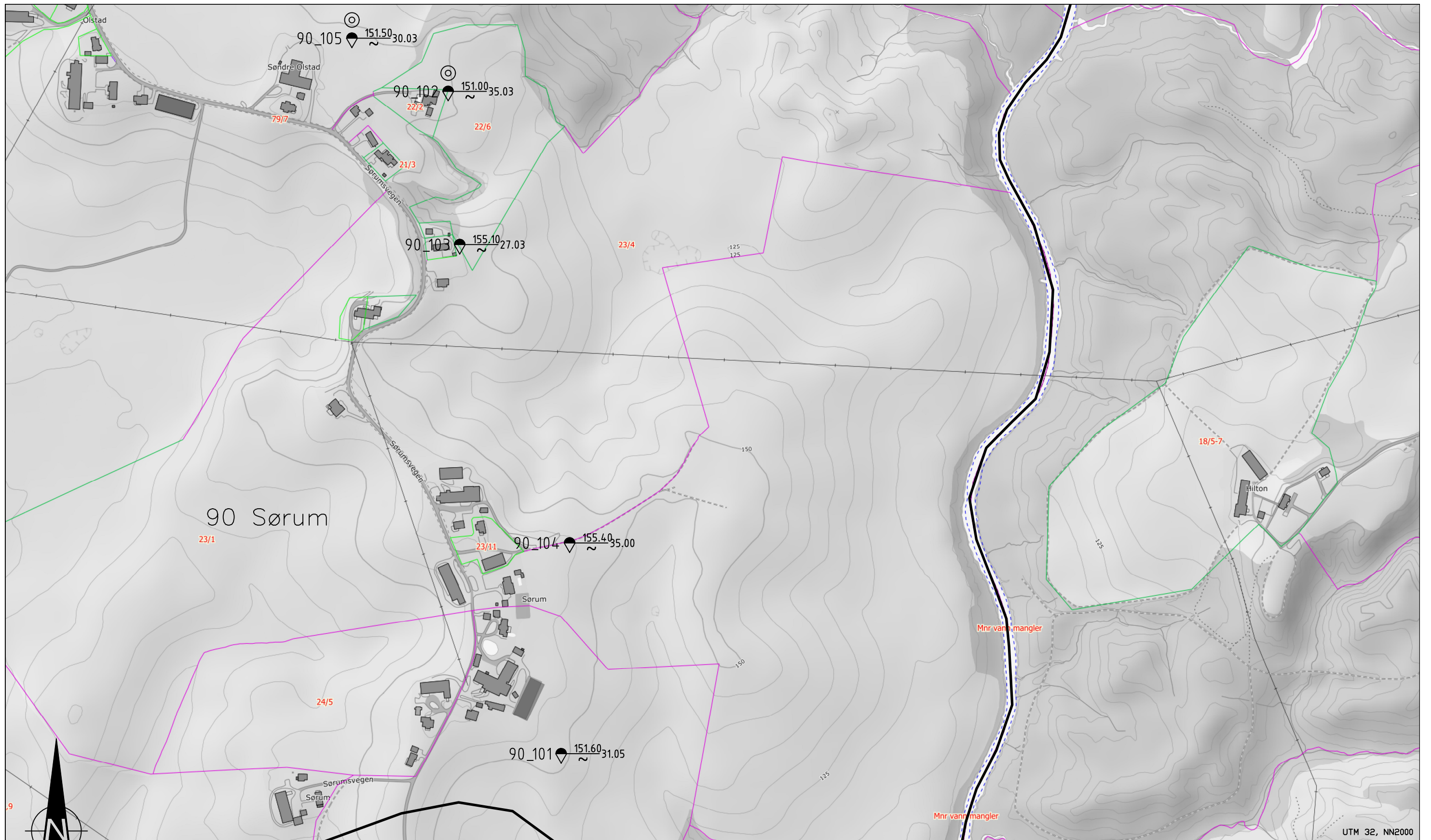


Rev.	Beskrivelse	Dato	Tegn.	Kontr.
	NVE	Dato	Tegn. TKH	Kontr. ØK
	3571 Gjerdrum	Målestokk	Originalformat	
	Borplan nr.18	1:5000	A3	
		Status		
		Tegningsnummer	Rev.	
		3571-2-18	00A	



www.geostrom.no
Hengrudveien 855
3176 Undrumsdal
Tlf.: 33 33 33 77

- TEGNFORKLARING :
- Drelesondering
 - Enkel sondering
 - ▽ Trykksondering
 - Miljøprøve
 - Naverprøve
 - ▲▲ Fjell i dagen
 - ⊖ Poretrykksmåling
 - ★ Fjellkontrollboring
 - ◆ Dreletrykksondering
 - ⊕ Totalsondering
 - ⊙ Prøveserie
 - Prøvegrop
 - + Vingeboring
- Terreng kote
Borhull nr. Antatt fjellkote Boret dybde + boret i fjell
(Tall i parentes) = Usikker kote



UTM 32, NN2000

TEGNFORKLARING :

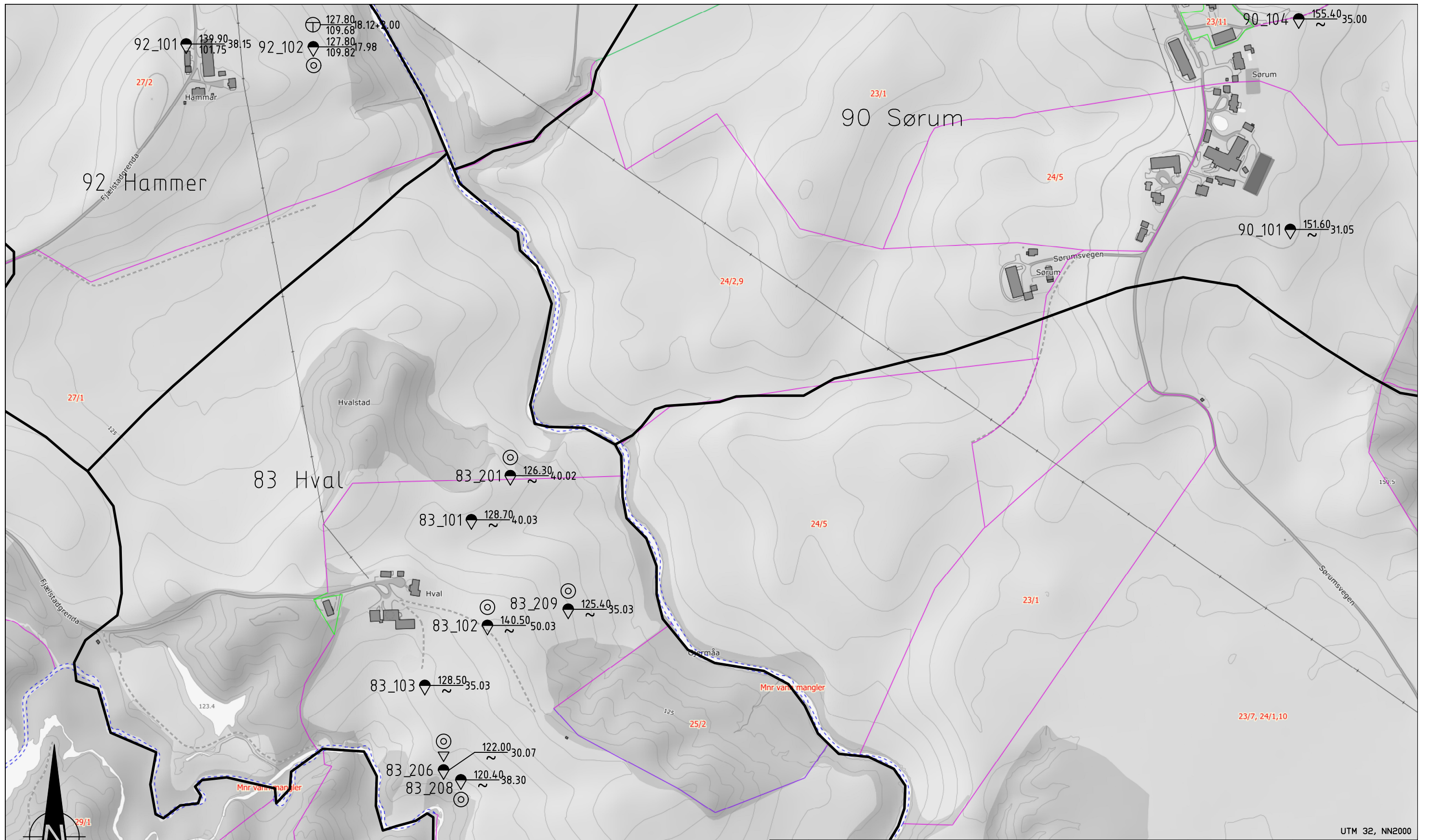
● Dreiesondering	★ Fjellkontrollboring
○ Enkel sondering	◆ Dreletrykksondering
▽ Trykksondering	⊕ Totalsondering
● Miljøprøve	⊙ Prøveserie
● Naverprøve	□ Prøvegrop
▲▲ Fjell i dagen	+ Vingeboring
⊖ Poretrykksmåling	

Terreng kote
 Borhull nr. Antatt fjellkote Boret dybde + boret i fjell
 (Tall i parentes) = Usikker kote

Rev.	Beskrivelse	Dato	Tegn.	Kontr.
	NVE	Dato	Tegn. TKH	Kontr. ØK
	3571 Gjerdrum	Målestokk	Originalformat	
	Borplan nr.19	1:5000	A3	
		Status	Tegningsnummer	Rev.
			3571-2-19	00A

GeoStrøm AS
Grunnundersøkelser

www.geostrom.no
 Hengsrudveien 855
 3176 Undrumsdal
 Tlf.: 33 33 33 77



UTM 32, NN2000

TEGNFORKLARING :

● Drelesondering	✱ Fjellkontrollboring
○ Enkel sondering	◆ Dreletrykkssondering
▽ Trykksondering	⊕ Totalsondering
● Miljøprøve	⊙ Prøveserie
● Naverprøve	□ Prøvegrop
▲▲ Fjell i dagen	+ Vingeboring
⊖ Poretrykksmåling	

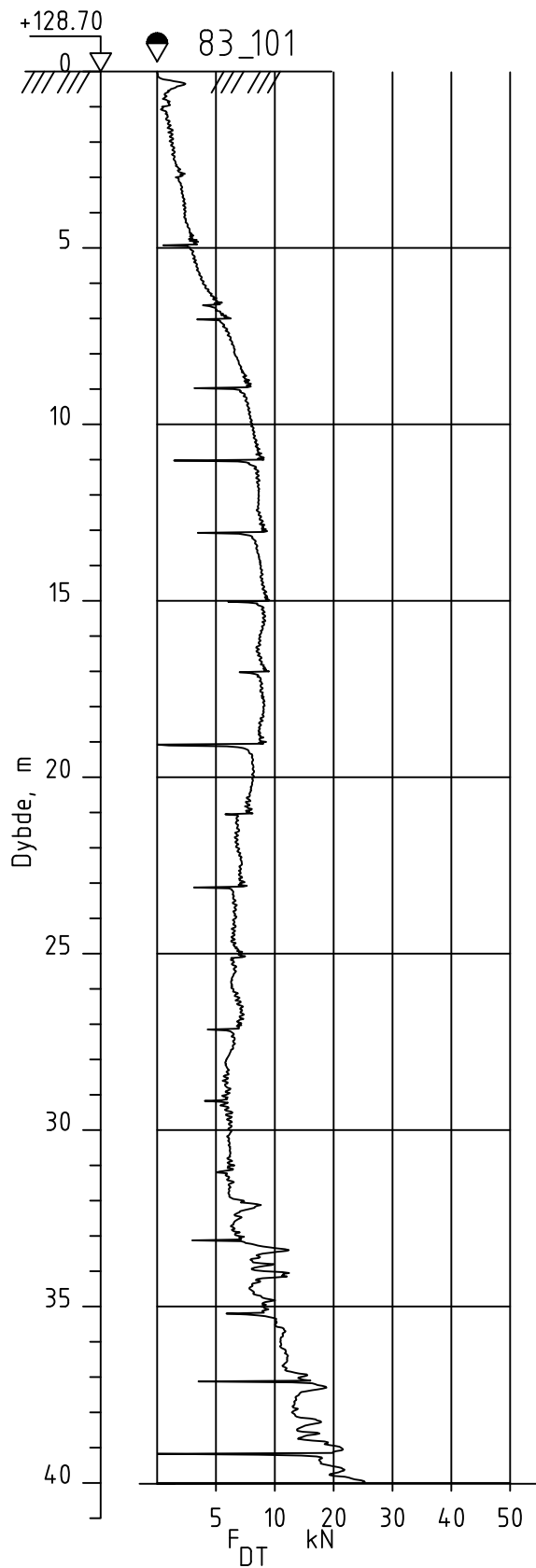
Terreng kote
 Borhull nr. Antatt fjellkote Boret dybde + boret i fjell
 (Tall i parentes) = Usikker kote

Rev.	Beskrivelse	Dato	Tegn.	Kontr.
	NVE	Dato	Tegn. TKH	Kontr. ØK
	3571 Gjerdrum	Målestokk	Originalformat	
	Borplan nr.20	1:5000	A3	
		Status		
		Tegningsnummer	Rev.	
		3571-2-20	00A	



www.geostrom.no
 Hengsrudveien 855
 3176 Undrumsdal
 Tlf.: 33 33 33 77

3. Sonderingsresultater

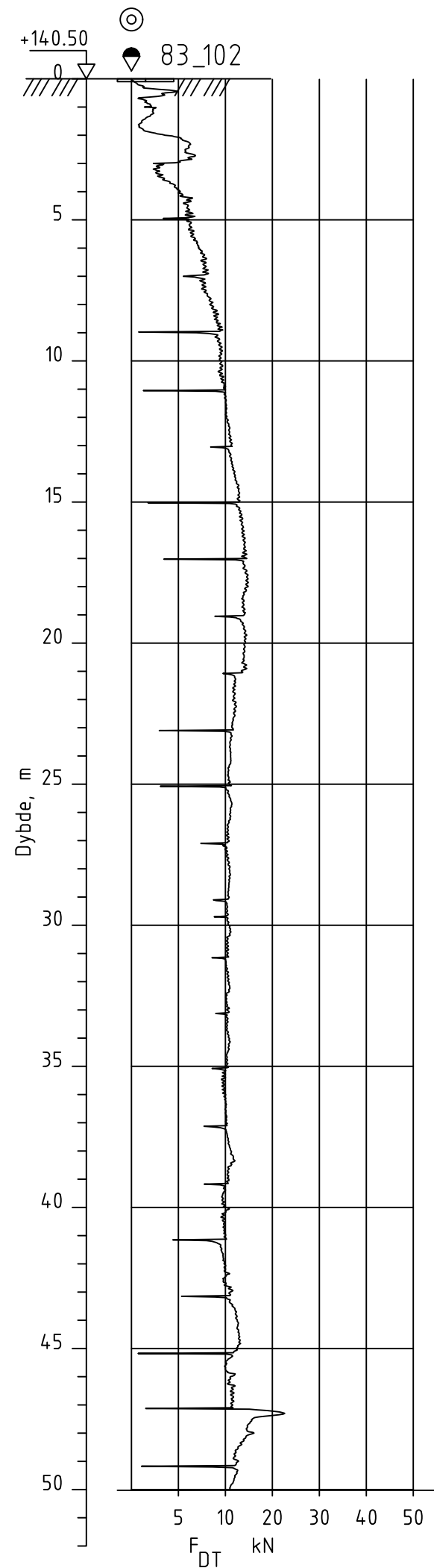


Dato boret :21.04.2023

Posisjon: X 6660016.30 Y 615118.60

UTM 32, NN2000

Rev.	Beskrivelse	Dato	Tegn.	Kontr.
	NVE	Dato	Tegn.	Kontr.
	3571 Gjerdrum	24.07.24	TKH	ØK
		Målestokk	Originalformat	
		1:200	A4	
	Dreietrykksondering	Status		
 GeoStrøm AS Grunnundersøkelser		Tegningsnummer		Rev.
		www.geostrom.no Hengsrudveien 855 3176 Undrumsdal Tlf.: 33 33 33 77		3571-3-83_101

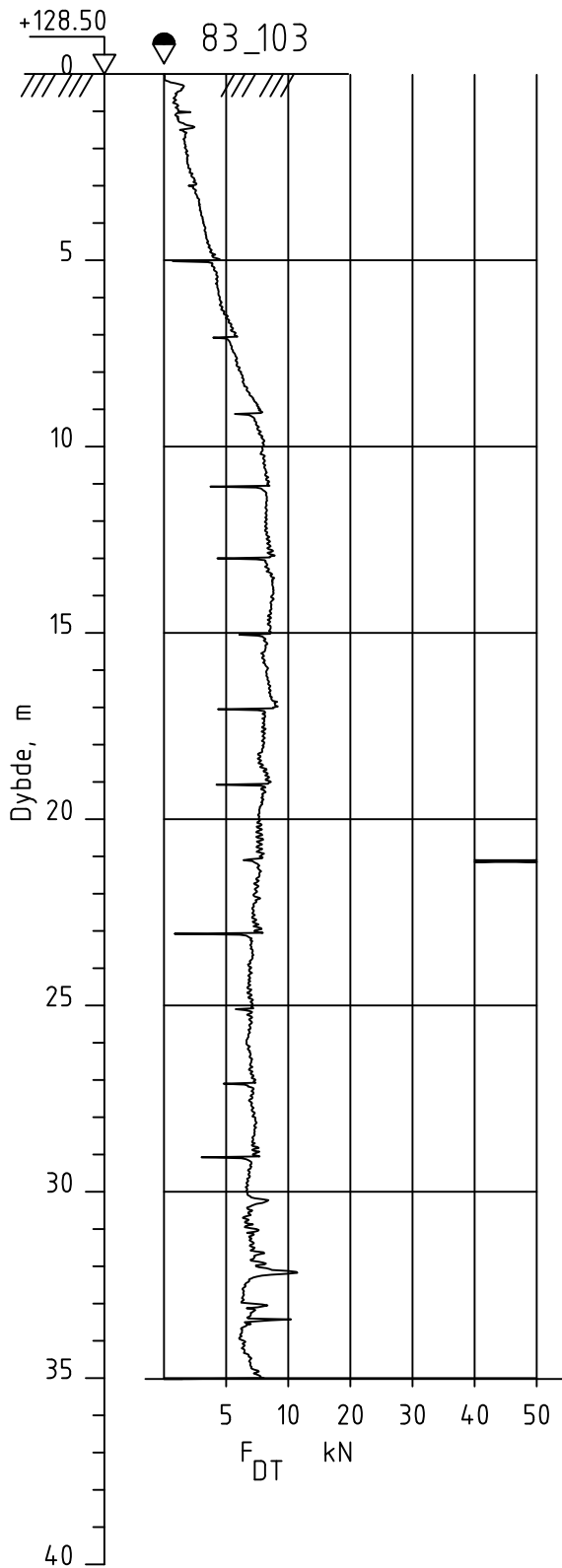


Dato boret :21.04.2023

Posisjon: X 6659871.30 Y 615140.70

UTM 32, NN2000

Rev.	Beskrivelse	Dato	Tegn.	Kontr.
	NVE	Dato 24.07.24	Tegn. TKH	Kontr. ØK
	3571 Gjerdrum	Målestokk 1:200	Originalformat A3	
	Dreietrykkssondering	Status		
	 www.geostrom.no Hengsrudveien 855 3176 Undrumsdal Tlf.: 33 33 33 77	Tegningsnummer	Rev.	
		3571-3-83_102	00A	



Dato boret :21.04.2023

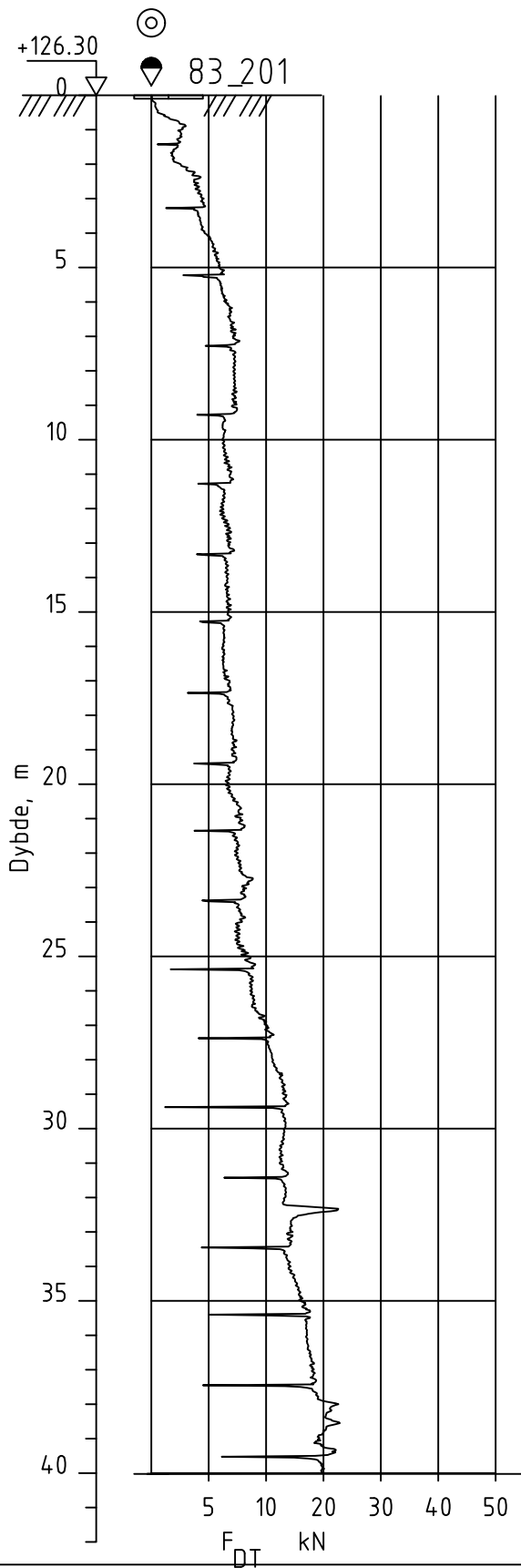
Posisjon: X 6659788.90 Y 615054.70

UTM 32, NN2000

Rev.	Beskrivelse	Dato	Tegn.	Kontr.
	NVE	Dato	Tegn. TKH	Kontr. ØK
	3571 Gjerdrum	Målestokk	Originalformat	
	Dreietrykksondering	1:200	A4	
		Status		
		Tegningsnummer	Rev.	
		3571-3-83_103	00A	



www.geostrom.no
Hengsrudveien 855
3176 Undrumsdal
Tlf.: 33 33 33 77



Dato boret :02.05.2023

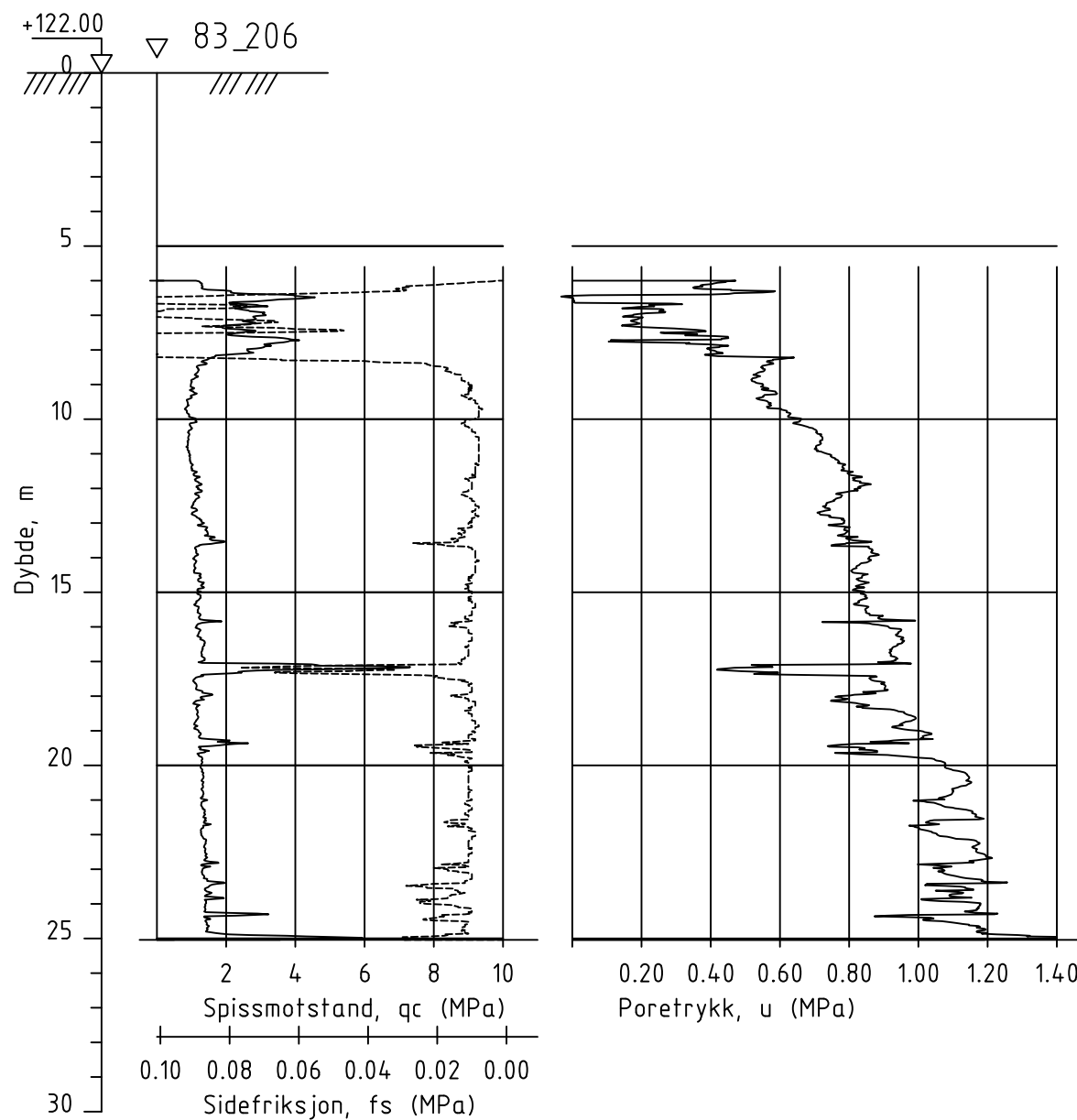
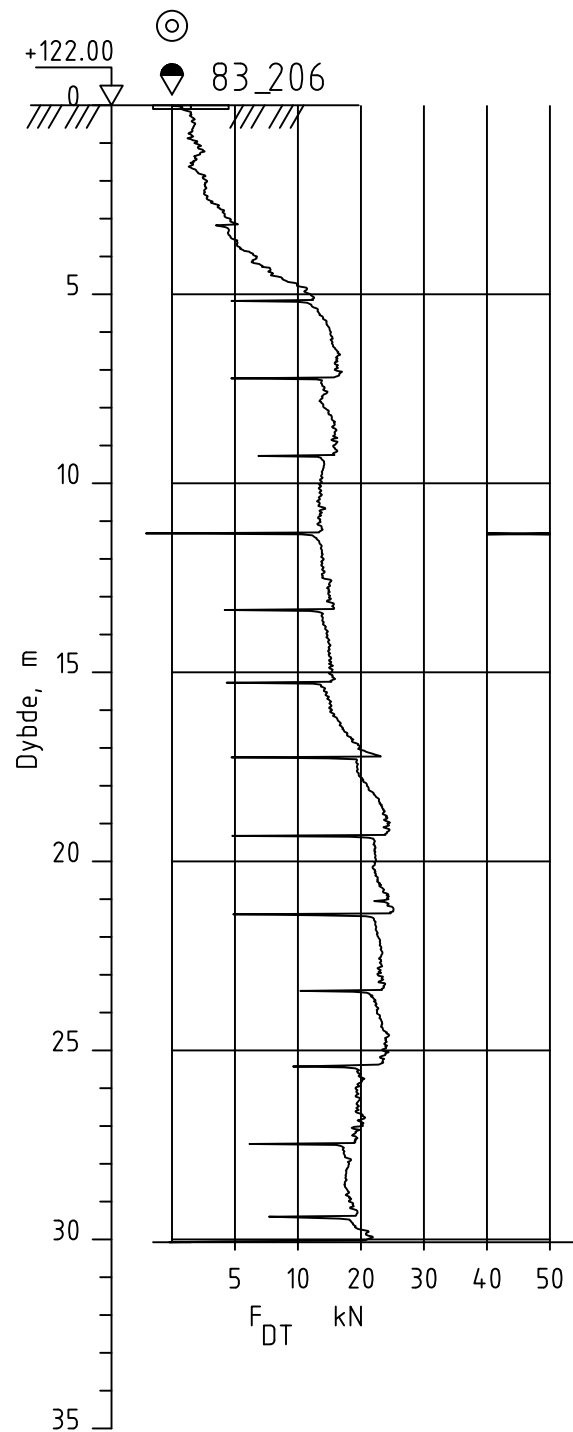
Posisjon: X 6660076.90 Y 615172.10

UTM 32, NN2000

Rev.	Beskrivelse	Dato	Tegn.	Kontr.
	NVE	Dato	Tegn.	Kontr.
	3571 Gjerdrum	24.07.24	TKH	ØK
	Dreietrykksondering	Målestokk	Originalformat	
		1:200	A4	
		Status		
		Tegningsnummer		Rev.
		3571-3-83_201		00A



www.geostrom.no
 Hengsrudveien 855
 3176 Undrumsdal
 Tlf.: 33 33 33 77

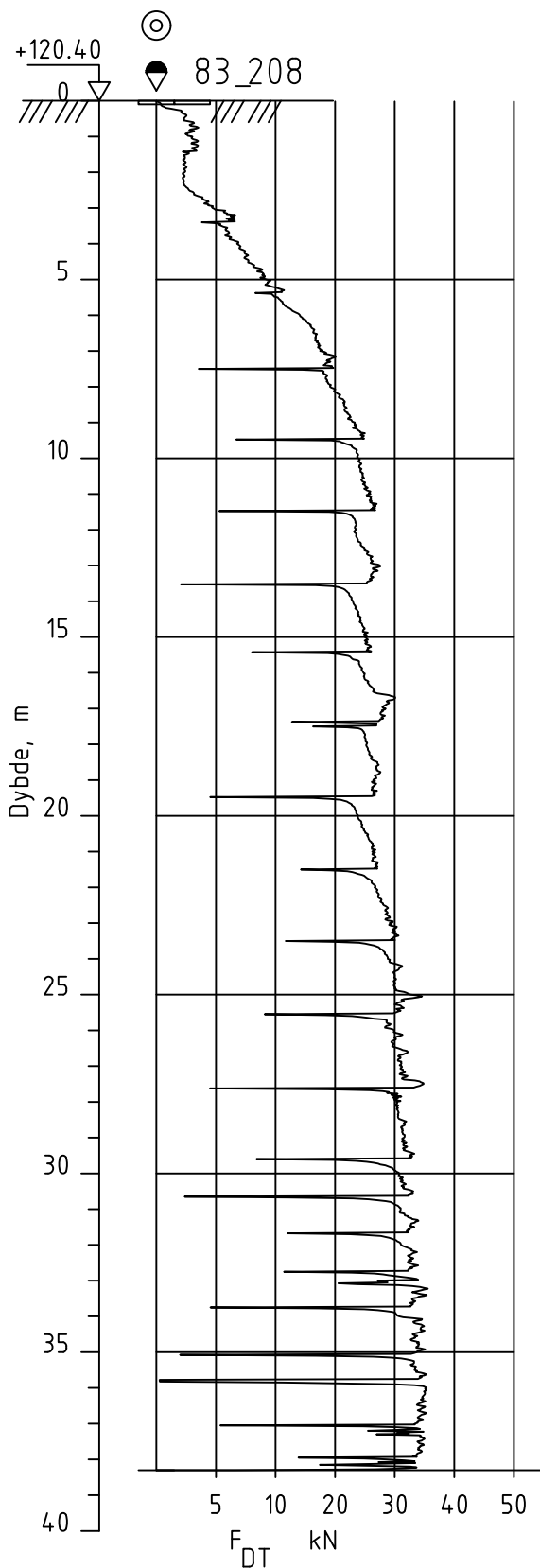


Dato boret :03.05.2023

Posisjon: X 6659672.80 Y 615080.40

UTM 32, NN2000

Rev.	Beskrivelse	Dato	Tegn.	Kontr.
	NVE	24.07.24	TKH	ØK
	3571 Gjerdrum	Målestokk 1:200	Originalformat A3	
	Dreietrykksondering / CPTu	Status		
	 GeoStrøm AS Grunnundersøkelser	Tegningsnummer 3571-3-83_206	Rev. 00A	
	www.geostrom.no Hengsrudveien 855 3176 Undrumsdal Tlf.: 33 33 33 77			



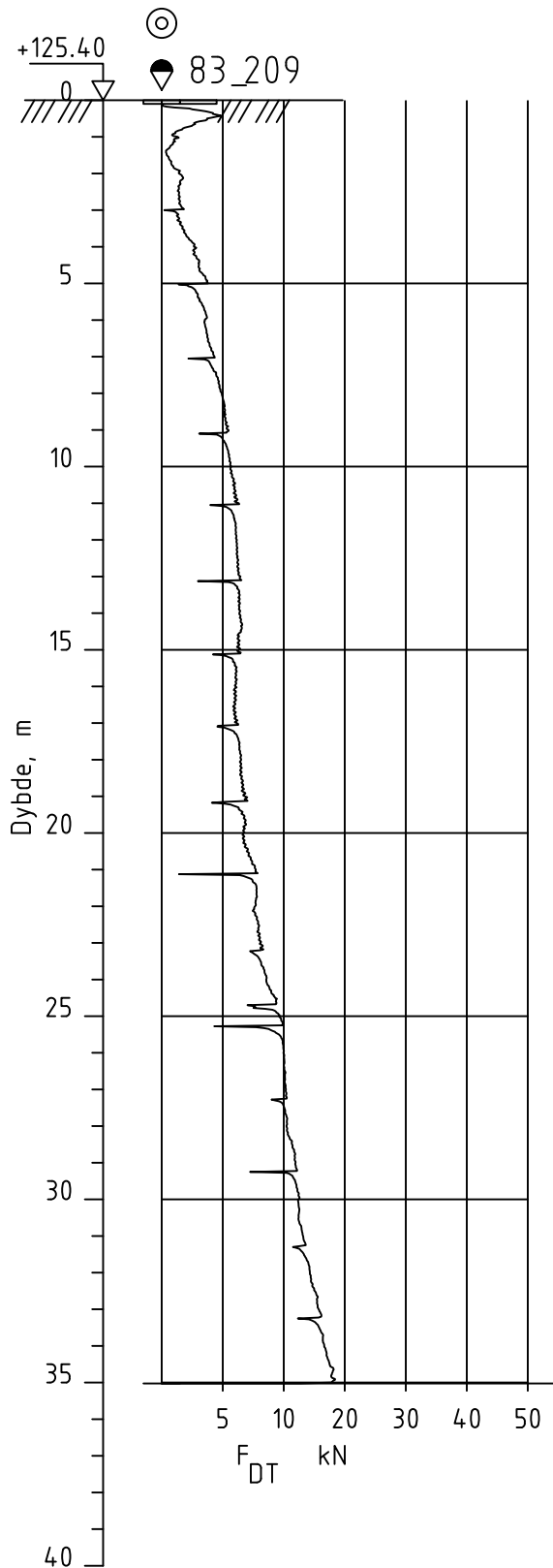
Dato boret :10.10.2023
 Posisjon: X 6659659.20 Y 615104.20

UTM 32, NN2000

Rev.	Beskrivelse	Dato	Tegn.	Kontr.
	NVE	Dato	Tegn.	Kontr.
	3571 Gjerdrum	24.07.24	TKH	ØK
	Dreietrykksondering	Målestokk	Originalformat	
		1:200	A4	
		Status		
		Tegningsnummer	Rev.	
		3571-3-83_208	00A	



www.geostrom.no
 Hengsrudveien 855
 3176 Undrumsdal
 Tlf.: 33 33 33 77

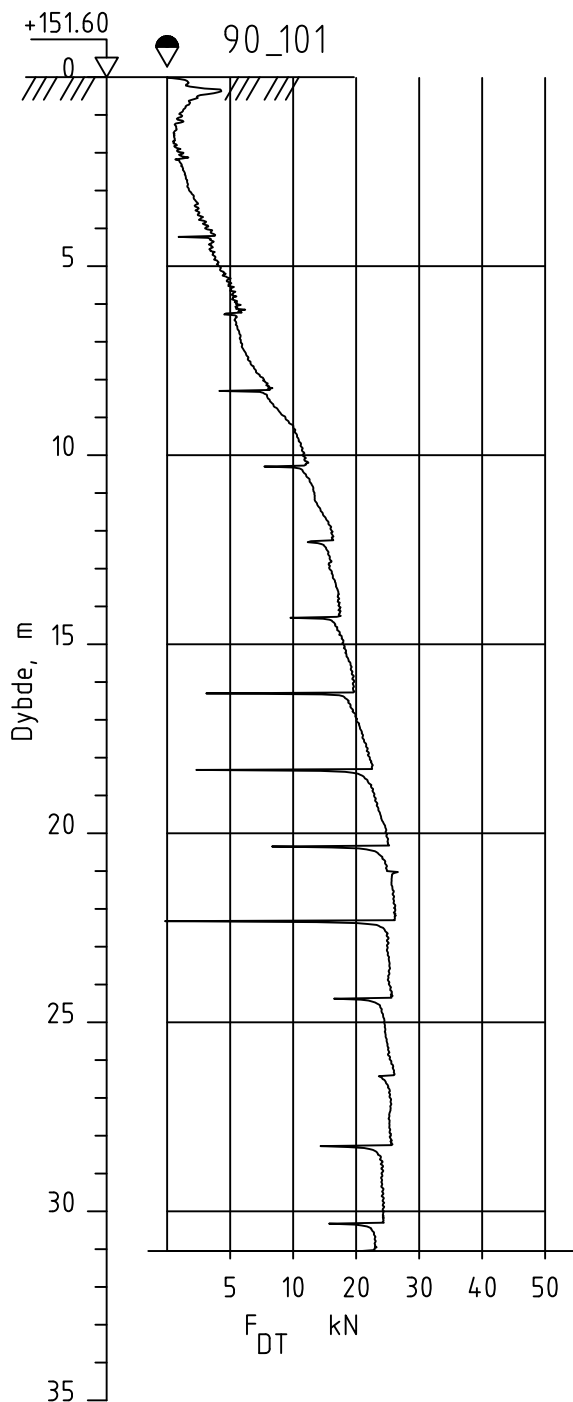


Dato boret :15.09.2023

Posisjon: X 6659893.50 Y 615251.60

UTM 32, NN2000

Rev.	Beskrivelse	Dato	Tegn.	Kontr.
	NVE 3571 Gjerdrum	Dato 24.07.24	Tegn. TKH	Kontr. ØK
	Dreietrykksondering	Målestokk 1:200	Originalformat A4	Status
	 GeoStrøm AS Grunnundersøkelser	www.geostrom.no Hengsrudveien 855 3176 Undrumsdal Tlf.: 33 33 33 77	Tegningsnummer 3571-3-83_209	Rev. 00A



Dato boret :19.05.2023

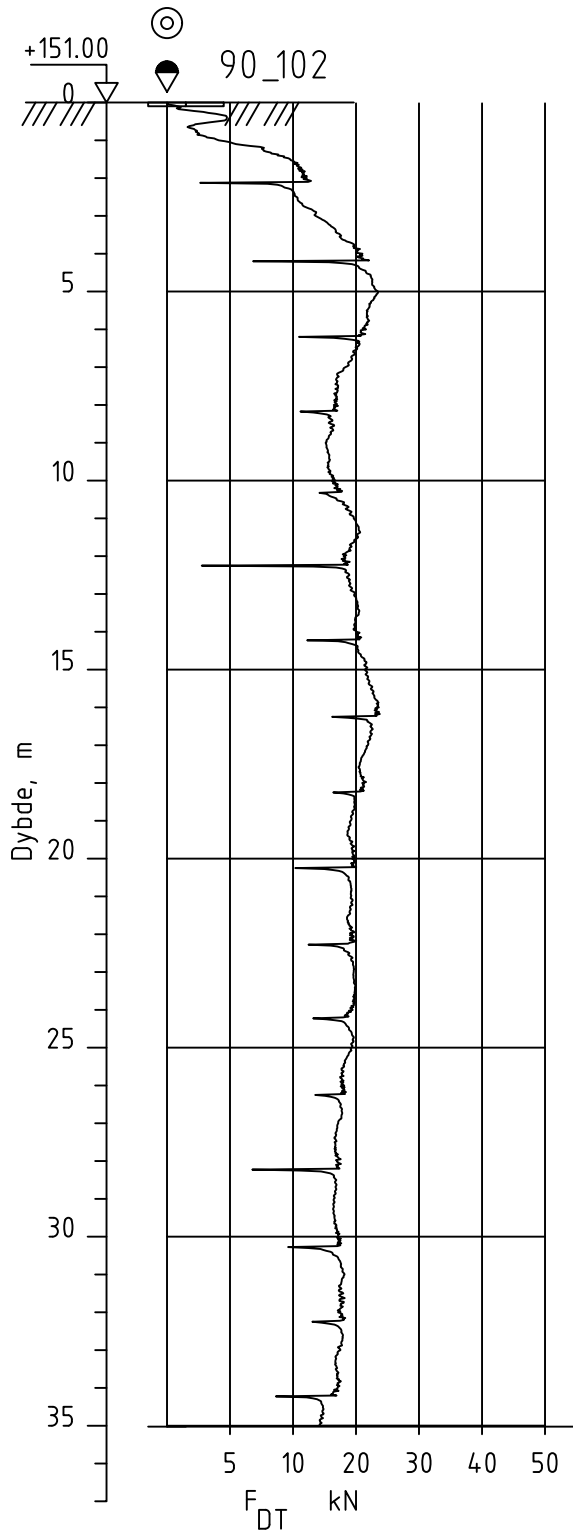
Posisjon: X 6660414.90 Y 616243.30

UTM 32, NN2000

Rev.	Beskrivelse	Dato	Tegn.	Kontr.
	NVE 3571 Gjerdrum	Dato 25.07.24	Tegn. TKH	Kontr. ØK
	Dreietrykksondering	Målestokk 1:200	Originalformat A4	
		Status		
		Tegningsnummer	3571-3-90_101	Rev. 00A



www.geostrom.no
Hengsrudveien 855
3176 Undrumsdal
Tlf.: 33 33 33 77

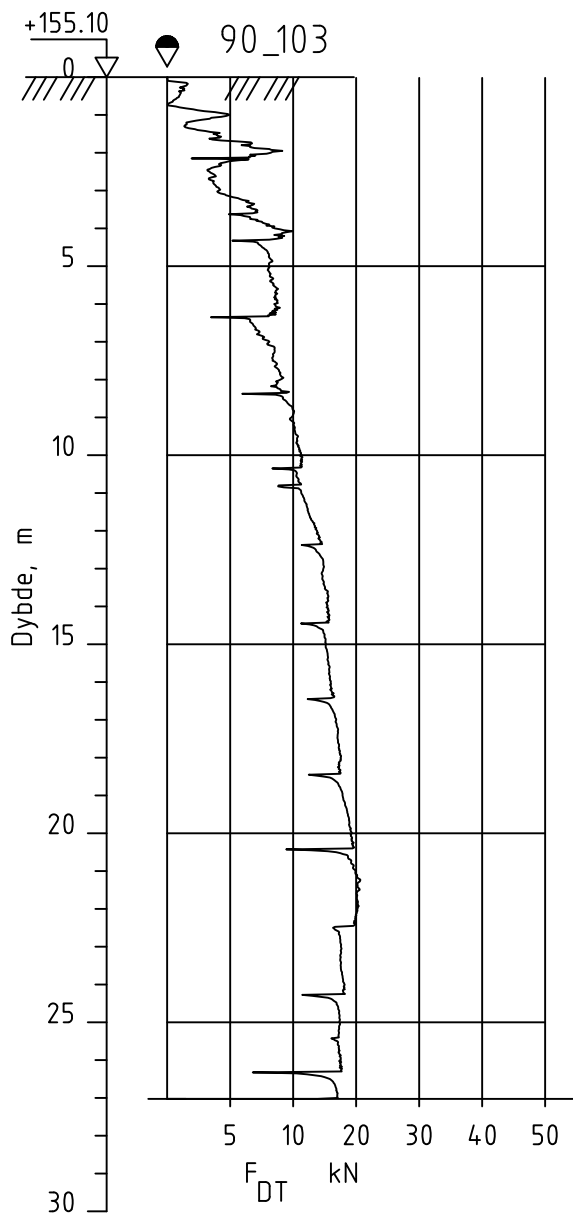


Dato boret :06.06.2023

Posisjon: X 6661323.20 Y 616088.30

UTM 32, NN2000

Rev.	Beskrivelse	Dato	Tegn.	Kontr.
	NVE	25.07.24	TKH	ØK
	3571 Gjerdrum	Målestokk 1:200	Originalformat A4	
	Dreietrykksondering	Status		
		Tegningsnummer	Rev.	
www.geostrom.no Hengsrudveien 855 3176 Undrumsdal Tlf.: 33 33 33 77		3571-3-90_102	00A	

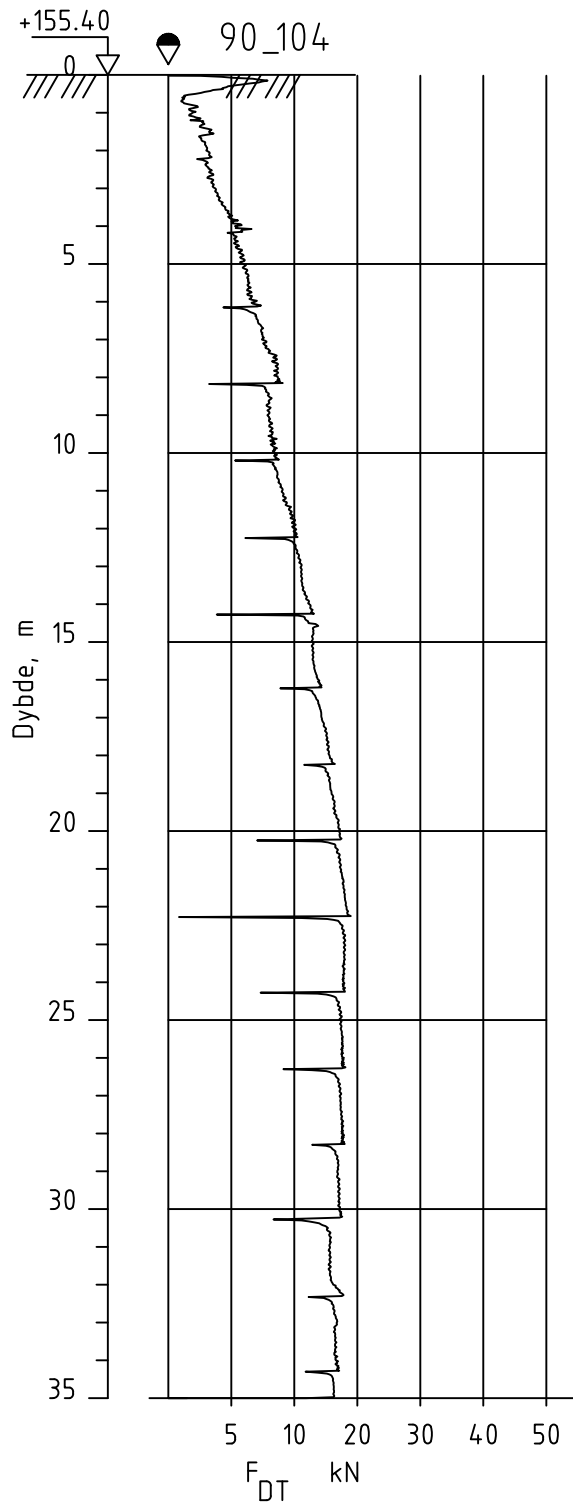


Dato boret :06.06.2023

Posisjon: X 6661113.10 Y 616104.20

UTM 32, NN2000

Rev.	Beskrivelse	Dato	Tegn.	Kontr.
	NVE 3571 Gjerdrum	Dato 25.07.24	Tegn. TKH	Kontr. ØK
	Dreietrykksondering	Målestokk 1:200	Originalformat A4	Status
	 GeoStrøm AS Grunnundersøkelser	www.geostrom.no Hengsrudveien 855 3176 Undrumsdal Tlf.: 33 33 33 77	Tegningsnummer 3571-3-90_103	Rev. 00A

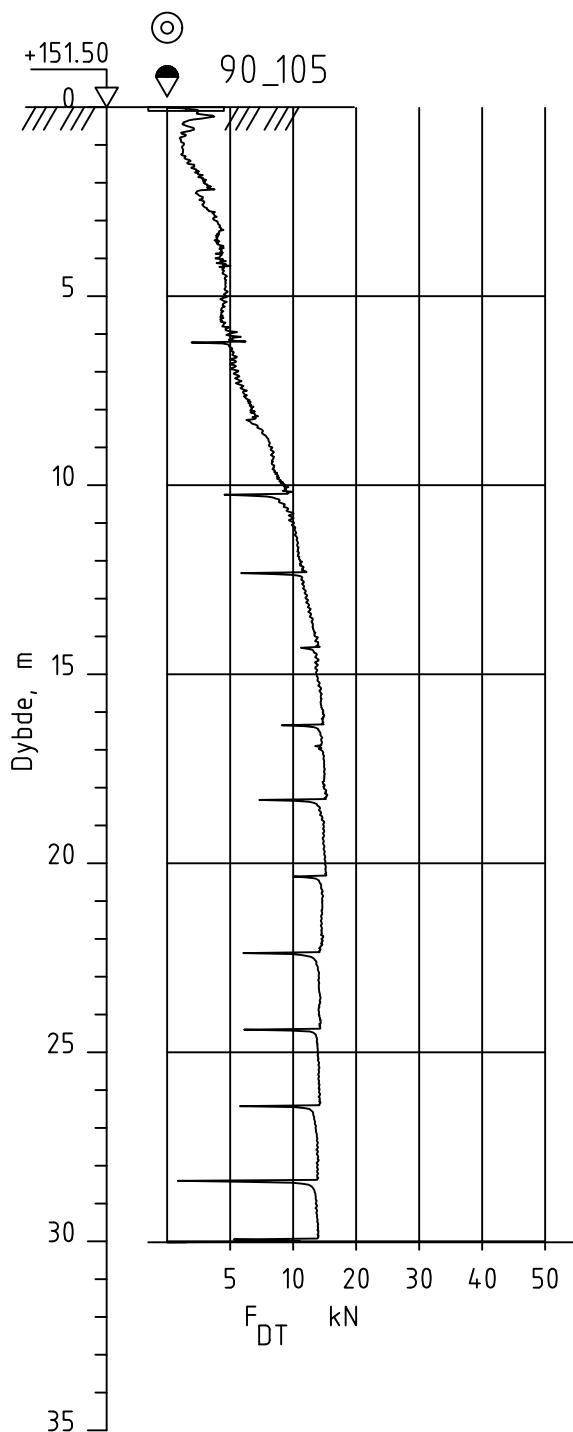


Dato boret :05.06.2023

Posisjon: X 6660703.90 Y 616254.90

UTM 32, NN2000

Rev.	Beskrivelse	Dato	Tegn.	Kontr.
	NVE	Dato	Tegn.	Kontr.
	3571 Gjerdrum	25.07.24	TKH	ØK
		Målestokk	Originalformat	
		1:200	A4	
	Dreietrykksondering	Status		
 GeoStrøm AS Grunnundersøkelser		Tegningsnummer		Rev.
		www.geostrom.no Hengsrudveien 855 3176 Undrumsdal Tlf.: 33 33 33 77		3571-3-90_104

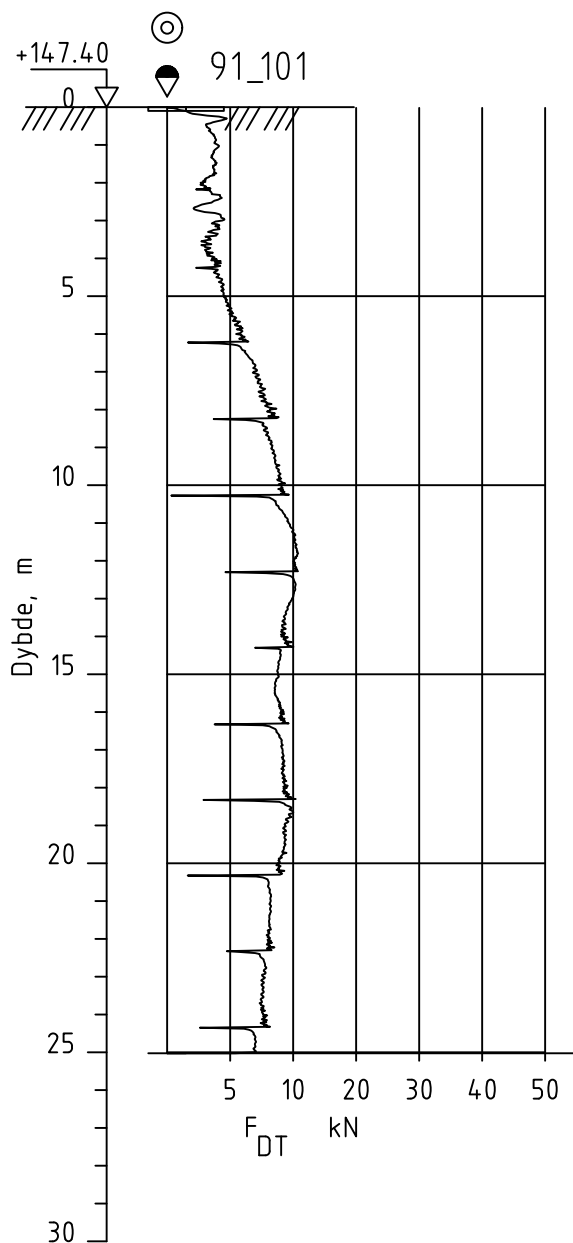


Dato boret :06.06.2023

Posisjon: X 6661396.10 Y 615956.30

UTM 32, NN2000

Rev.	Beskrivelse	Dato	Tegn.	Kontr.
	NVE 3571 Gjerdrum	Dato 25.07.24	Tegn. TKH	Kontr. ØK
	Dreietrykksondering	Målestokk 1:200	Originalformat A4	
		Status		
		Tegningsnummer	Rev.	
www.geostrom.no Hengsrudveien 855 3176 Undrumsdal Tlf.: 33 33 33 77		3571-3-90_105	00A	



Dato boret :19.05.2023

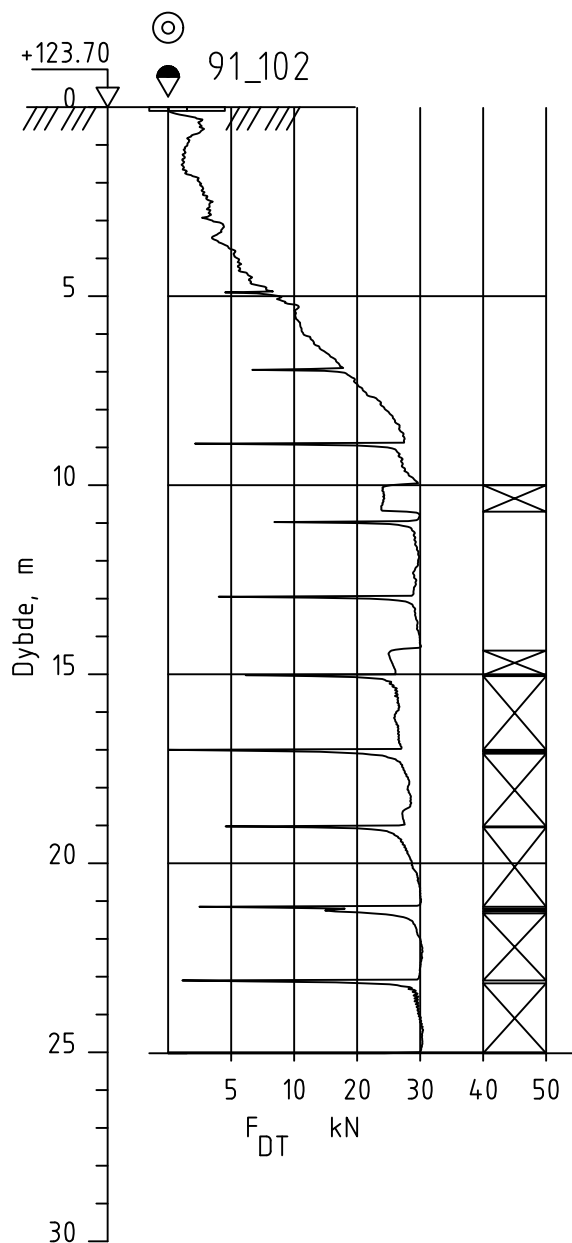
Posisjon: X 6661424.00 Y 615372.00

UTM 32, NN2000

Rev.	Beskrivelse	Dato	Tegn.	Kontr.
	NVE	Dato	Tegn. TKH	Kontr. ØK
	3571 Gjerdrum	Målestokk	Originalformat	
	Dreietrykksondering	1:200	A4	
		Status		
		Tegningsnummer	Rev.	
		3571-3-91_101	00A	



www.geostrom.no
Hengsrudveien 855
3176 Undrumsdal
Tlf.: 33 33 33 77

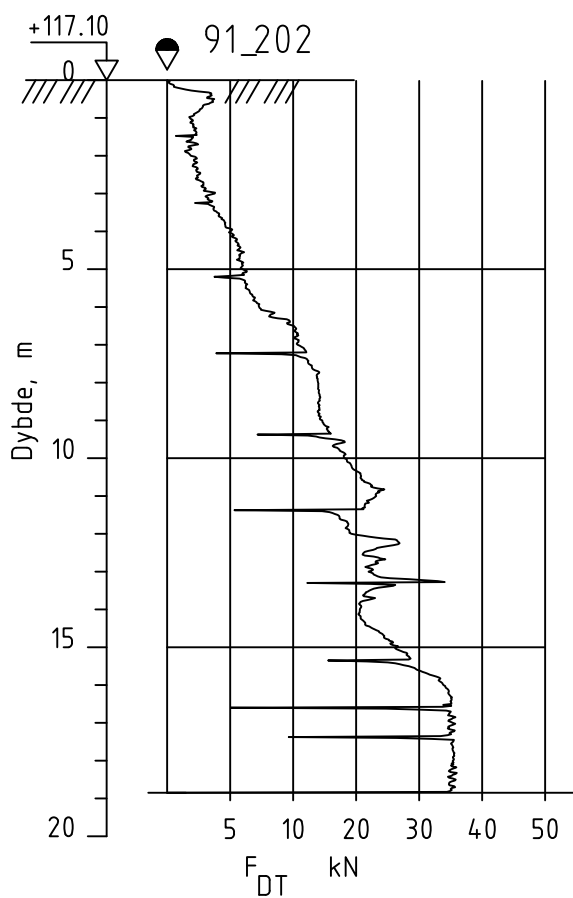


Dato boret :21.04.2023

Posisjon: X 6661605.00 Y 615056.50

UTM 32, NN2000

Rev.	Beskrivelse	Dato	Tegn.	Kontr.
	NVE 3571 Gjerdrum	Dato 25.07.24	Tegn. TKH	Kontr. ØK
	Dreietrykksondering	Målestokk 1:200	Originalformat A4	Status
	 GeoStrøm AS Grunnundersøkelser	www.geostrom.no Hengsrudveien 855 3176 Undrumsdal Tlf.: 33 33 33 77	Tegningsnummer 3571-3-91_102	Rev. 00A

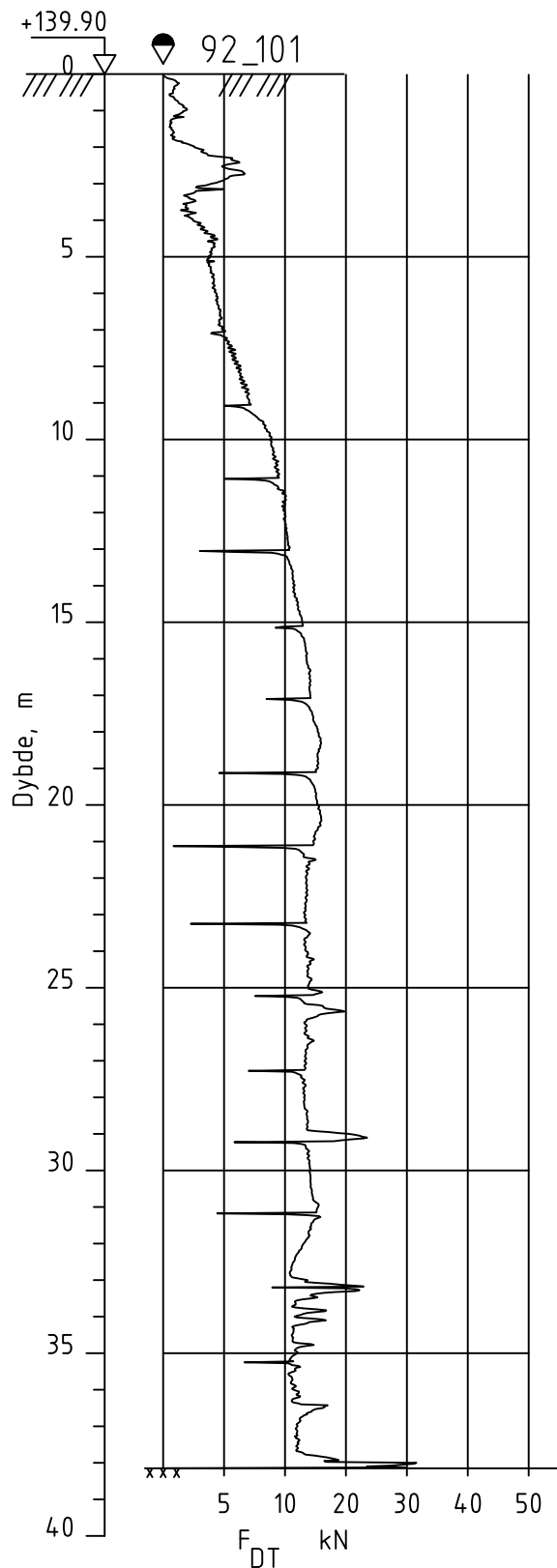


Dato boret :10.10.2023

Posisjon: X 6661340.20 Y 614874.90

UTM 32, NN2000

Rev.	Beskrivelse	Dato	Tegn.	Kontr.
	NVE 3571 Gjerdrum	Dato 25.07.24	Tegn. TKH	Kontr. ØK
	Dreietrykksondering	Målestokk 1:200	Originalformat A4	Status
	 GeoStrøm AS Grunnundersøkelser	www.geostrom.no Hengsrudveien 855 3176 Undrumsdal Tlf.: 33 33 33 77	Tegningsnummer 3571-3-91_202	Rev. 00A



Dato boret :14.06.2023

Posisjon: X 6660669.50 Y 614726.90

UTM 32, NN2000

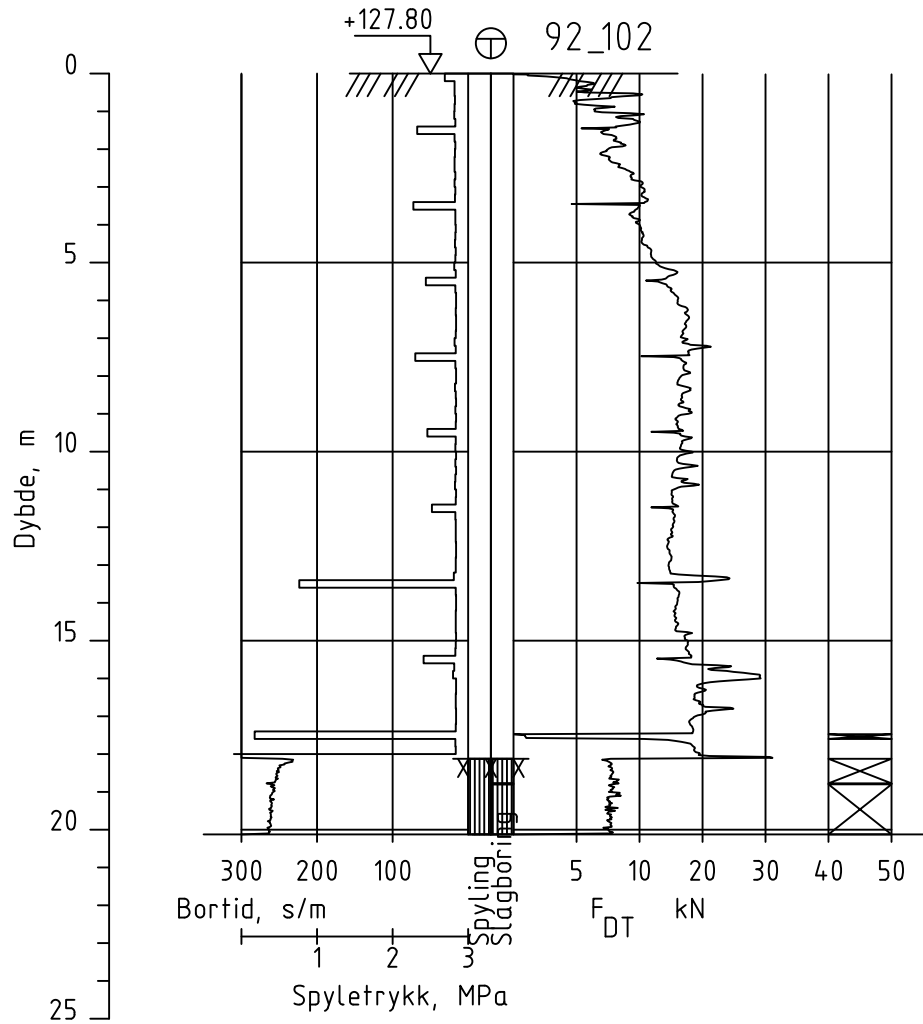
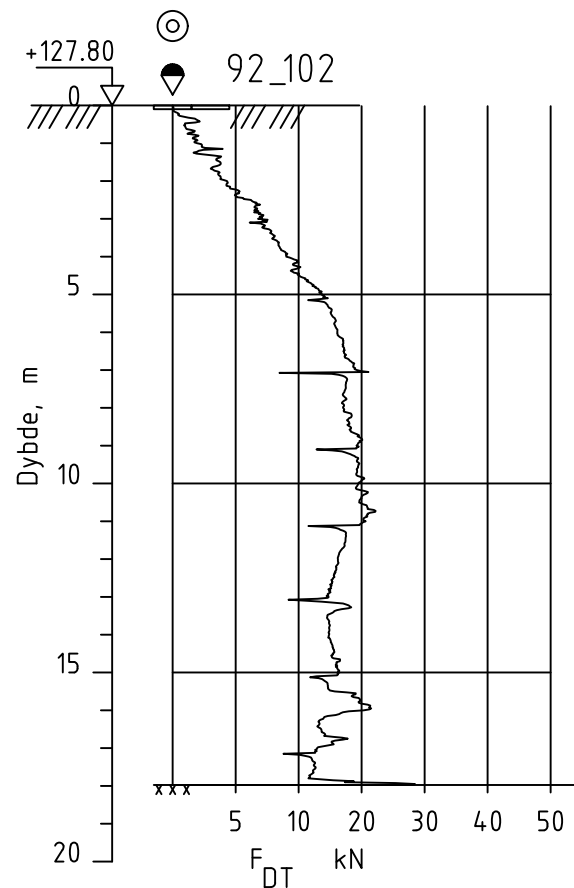
Rev.	Beskrivelse	Dato	Tegn.	Kontr.
	NVE	Dato	Tegn. TKH	Kontr. ØK
	3571 Gjerdrum	Målestokk	Originalformat	
	Dreietrykksondering	1:200	A4	
		Status		
		Tegningsnummer	Rev.	
		3571-3-92_101	00A	



www.geostrom.no
Hengsrudveien 855
3176 Undrumsdal
Tlf.: 33 33 33 77

Tegningsnummer
3571-3-92_101

Rev.
00A



Dato boret :14.06.2023

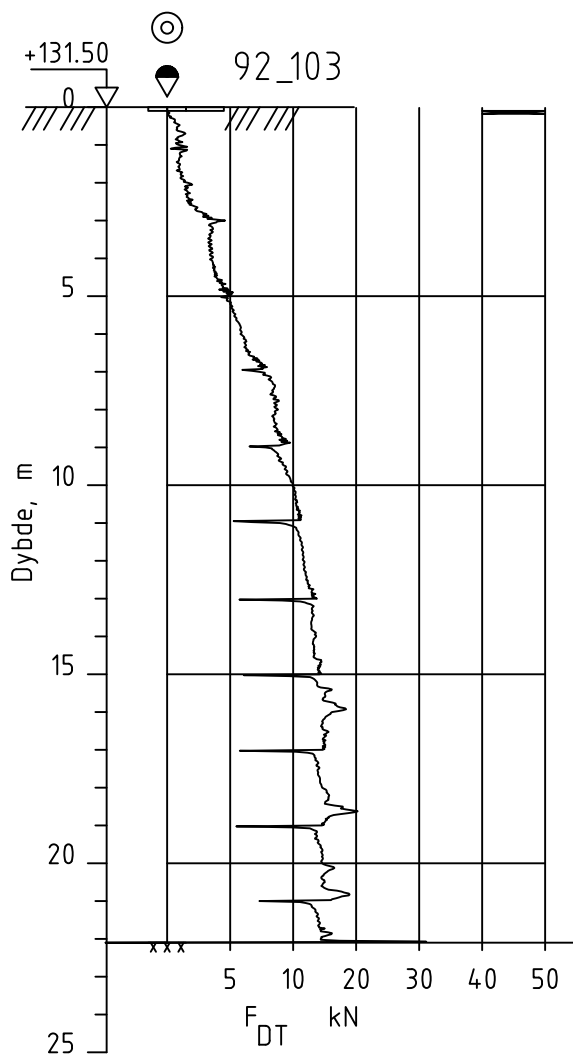
Posisjon: X 6660665.60 Y 614901.50

UTM 32, NN2000

Rev.	Beskrivelse	Dato	Tegn.	Kontr.
	NVE 3571 Gjerdrum	Dato 25.07.24	Tegn. TKH	Kontr. ØK
	Dreietrykksondering/Totalsondering	Målestokk 1:200	Originalformat A3	
		Status		
		Tegningsnummer	Rev.	
		3571-3-92_102	00A	



www.geostrom.no
Hengrudveien 855
3176 Undrumsdal
Tlf.: 33 33 33 77

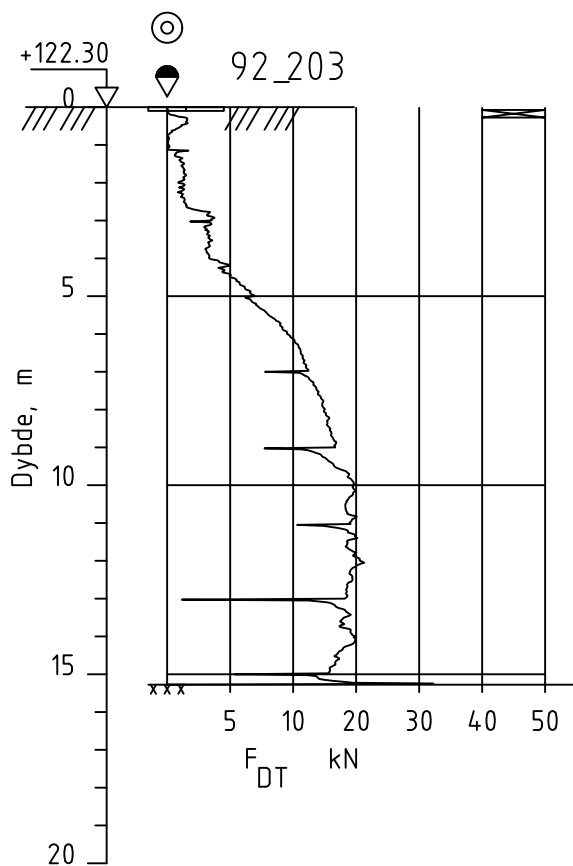


Dato boret :14.06.2023

Posisjon: X 6660753.10 Y 614731.70

UTM 32, NN2000

Rev.	Beskrivelse	Dato	Tegn.	Kontr.
	NVE	Dato	Tegn. TKH	Kontr. ØK
	3571 Gjerdrum	Målestokk	Originalformat	
		1:200	A4	
	Dreietrykksondering	Status		
	 GeoStrøm AS Grunnundersøkelser	Tegningsnummer	Rev.	
		www.geostrom.no Hengsrudveien 855 3176 Undrumsdal Tlf.: 33 33 33 77	3571-3-92_103	00A

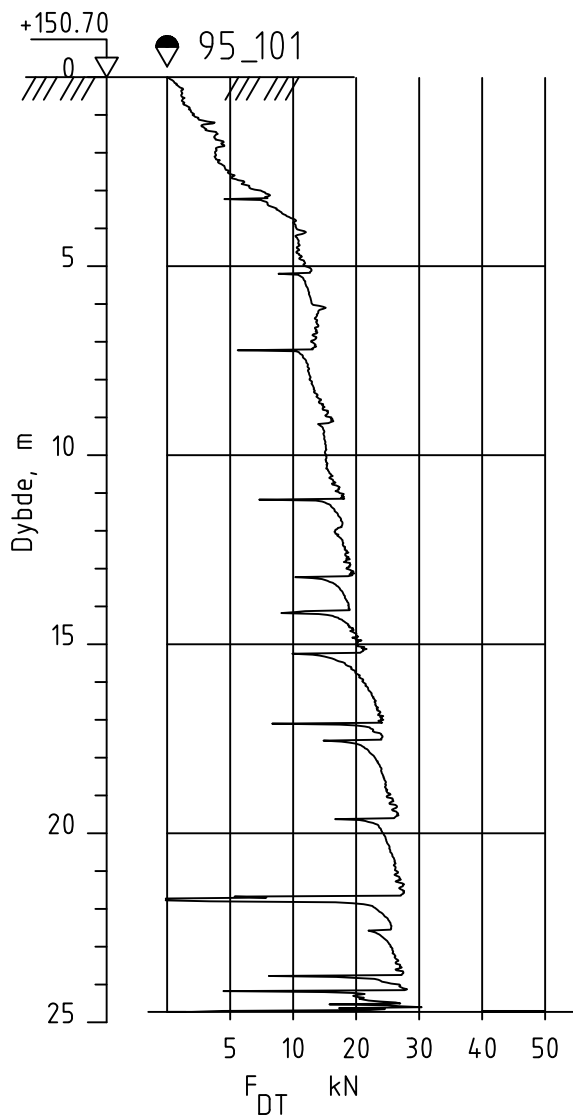


Dato boret :04.07.2023

Posisjon: X 6660828.70 Y 614741.40

UTM 32, NN2000

Rev.	Beskrivelse	Dato	Tegn.	Kontr.
	NVE 3571 Gjerdrum	Dato 25.07.24	Tegn. TKH	Kontr. ØK
	Dreietrykksondering	Målestokk 1:200	Originalformat A4	
		Status		
 GeoStrøm AS Grunnundersøkelser		www.geostrom.no Hengsrudveien 855 3176 Undrumsdal Tlf.: 33 33 33 77	Tegningsnummer 3571-3-92_203	Rev. 00A

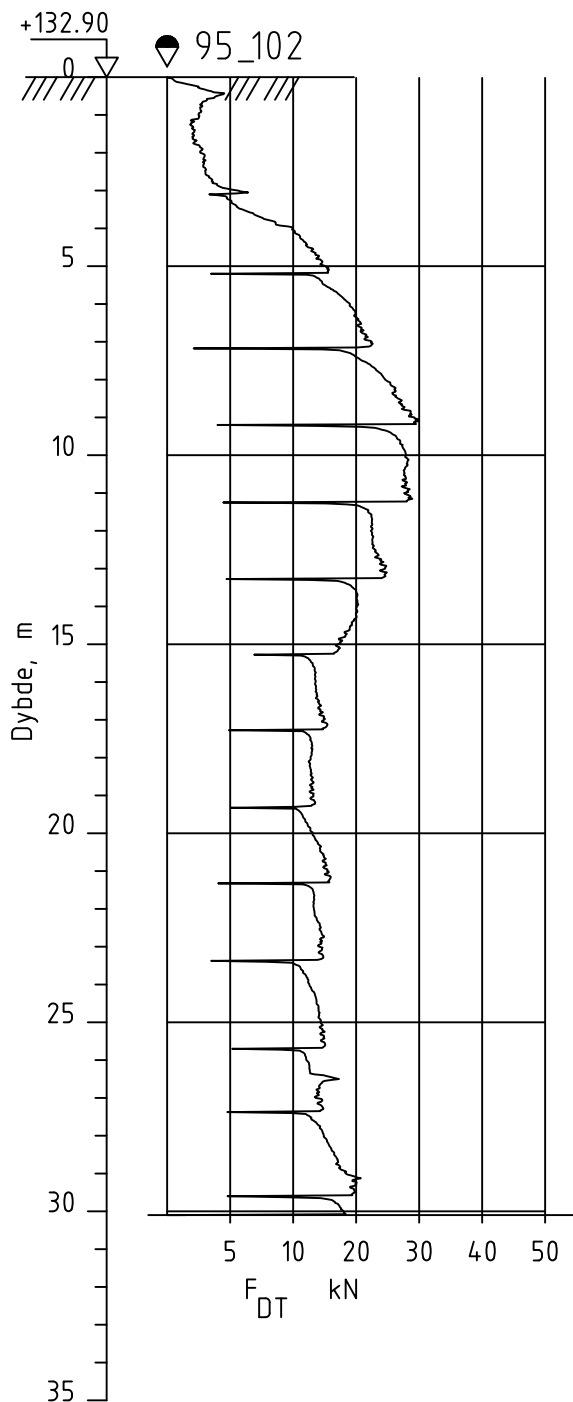


Dato boret :19.04.2023

Posisjon: X 6662823.30 Y 616553.90

UTM 32, NN2000

Rev.	Beskrivelse	Dato	Tegn.	Kontr.
	NVE 3571 Gjerdrum	Dato 25.07.24	Tegn. TKH	Kontr. ØK
	Dreietrykksondering	Målestokk 1:200	Originalformat A4	
		Status		
		Tegningsnummer 3571-3-95_101	Rev. 00A	www.geostrom.no Hengsrudveien 855 3176 Undrumsdal Tlf.: 33 33 33 77

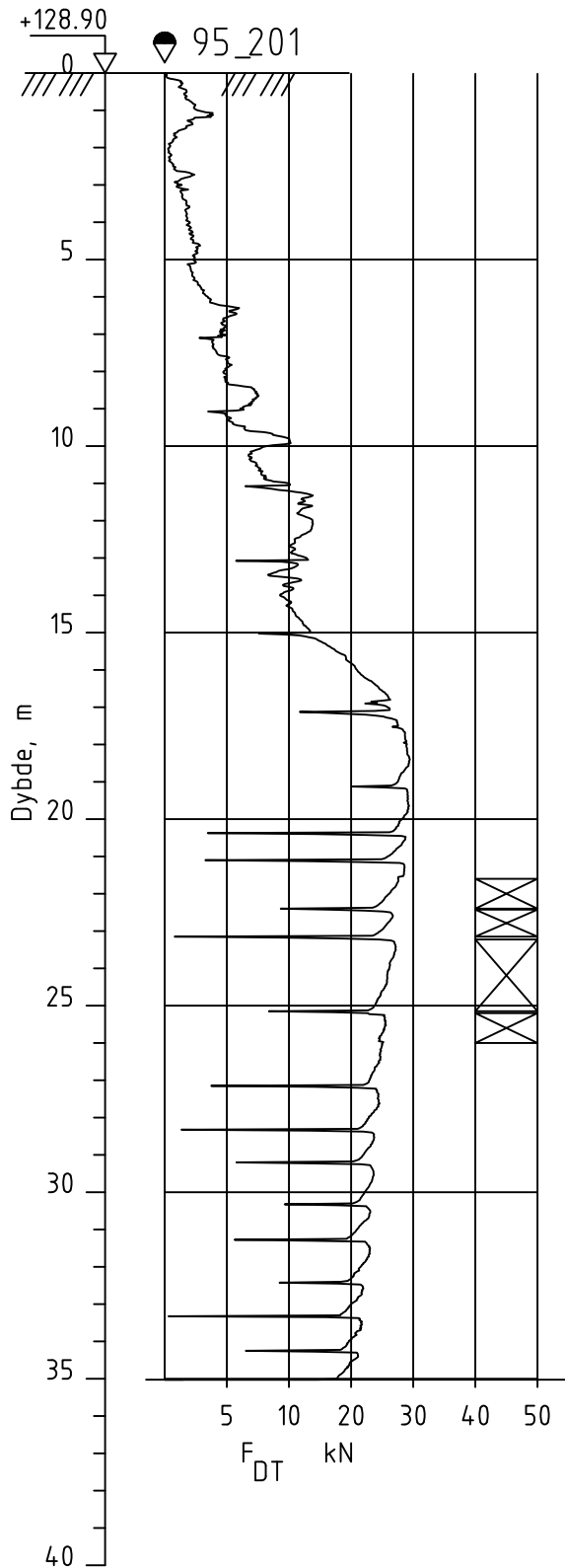


Dato boret :25.04.2023

Posisjon: X 6662223.70 Y 616569.20

UTM 32, NN2000

Rev.	Beskrivelse	Dato	Tegn.	Kontr.
	NVE 3571 Gjerdrum	Dato 25.07.24	Tegn. TKH	Kontr. ØK
	Dreietrykksondering	Målestokk 1:200	Originalformat A4	Status
	 GeoStrøm AS Grunnundersøkelser	www.geostrom.no Hengsrudveien 855 3176 Undrumsdal Tlf.: 33 33 33 77	Tegningsnummer 3571-3-95_102	Rev. 00A



Dato boret :04.07.2023

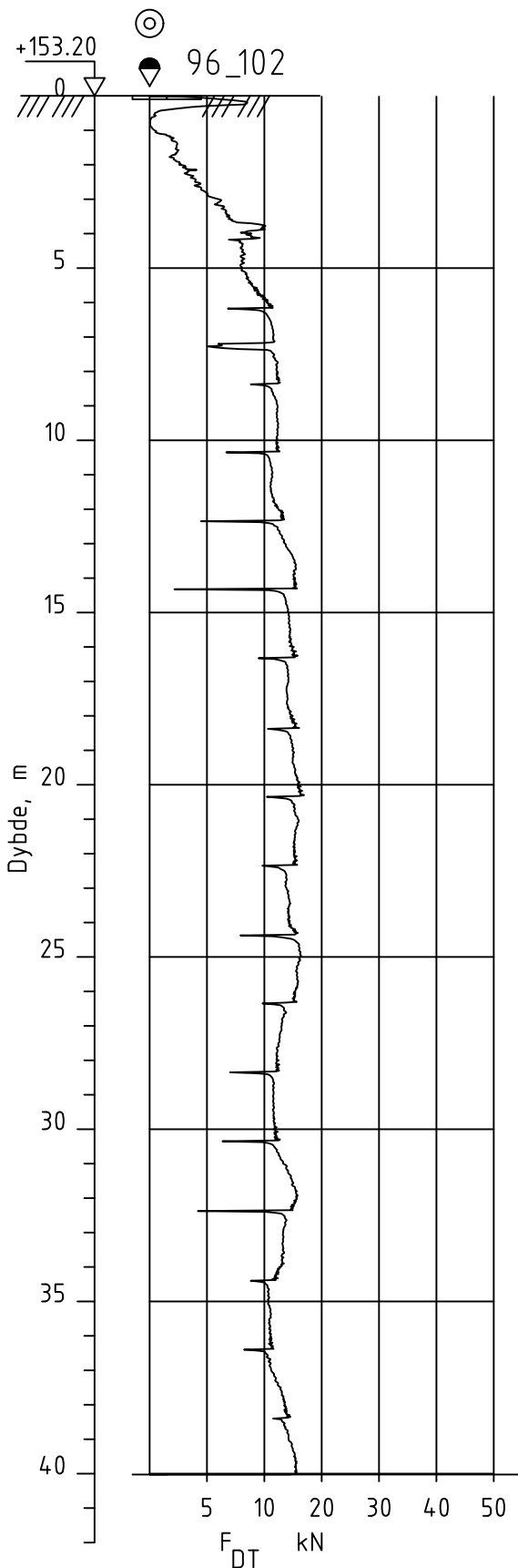
Posisjon: X 6662707.40 Y 616767.40

UTM 32, NN2000

Rev.	Beskrivelse	Dato	Tegn.	Kontr.
	NVE	Dato	Tegn. TKH	Kontr. ØK
	3571 Gjerdrum	Målestokk	Originalformat	
	Dreietrykksondering	1:200	A4	
		Status		
		Tegningsnummer	3571-3-95_201	Rev. 00A

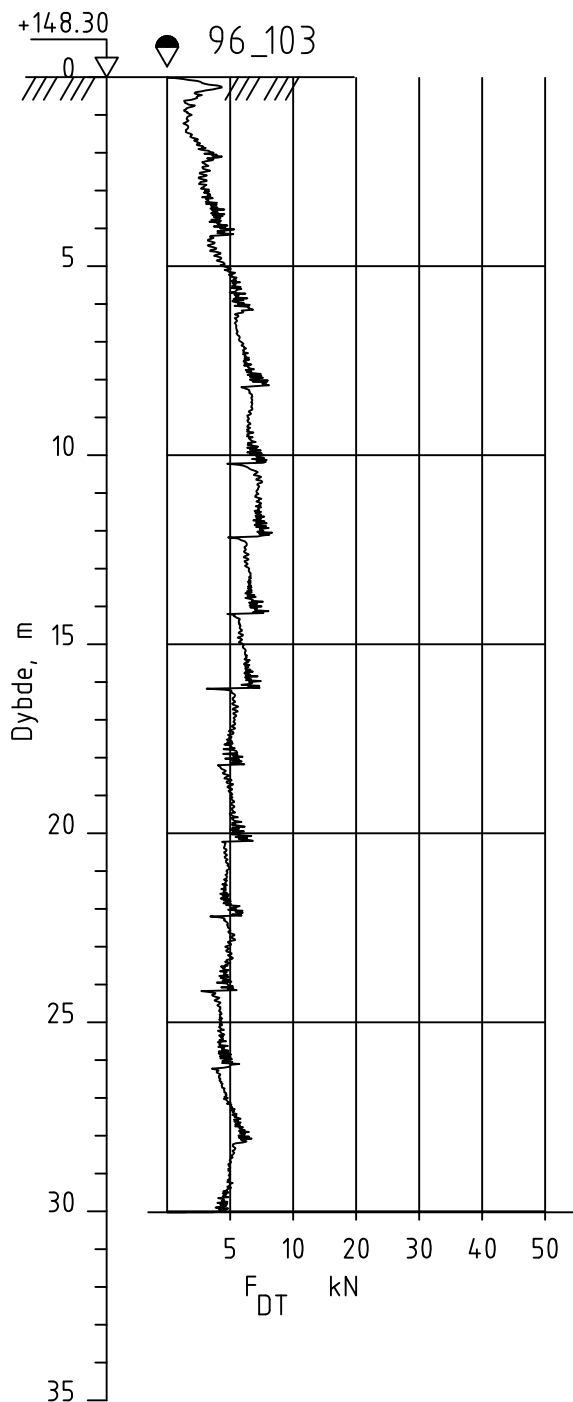


www.geostrom.no
Hengsrudveien 855
3176 Undrumsdal
Tlf.: 33 33 33 77



Dato boret :08.06.2023
 Posisjon: X 6662874.40 Y 615468.70
 UTM 32, NN2000

Rev.	Beskrivelse	Dato	Tegn.	Kontr.
	NVE 3571 Gjerdrum	Dato 25.07.24	Tegn. TKH	Kontr. ØK
	Dreietrykkssondering	Målestokk 1:200	Originalformat A4	
		Status		
		Tegningsnummer 3571-3-96_102	Rev. 00A	
www.geostrom.no Hengsrudveien 855 3176 Undrumsdal Tlf.: 33 33 33 77				

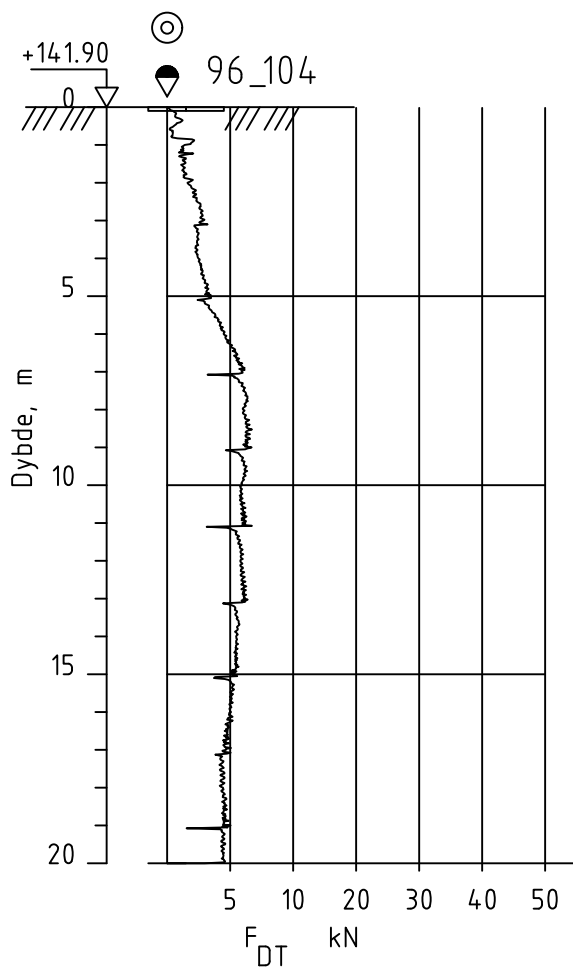


Dato boret :08.06.2023

Posisjon: X 6662942.60 Y 615579.90

UTM 32, NN2000

Rev.	Beskrivelse	Dato	Tegn.	Kontr.
	NVE 3571 Gjerdrum	Dato 25.07.24	Tegn. TKH	Kontr. ØK
	Dreietrykksondering	Målestokk 1:200	Originalformat A4	Status
	 GeoStrøm AS Grunnundersøkelser	www.geostrom.no Hengsrudveien 855 3176 Undrumsdal Tlf.: 33 33 33 77	Tegningsnummer 3571-3-96_103	Rev. 00A

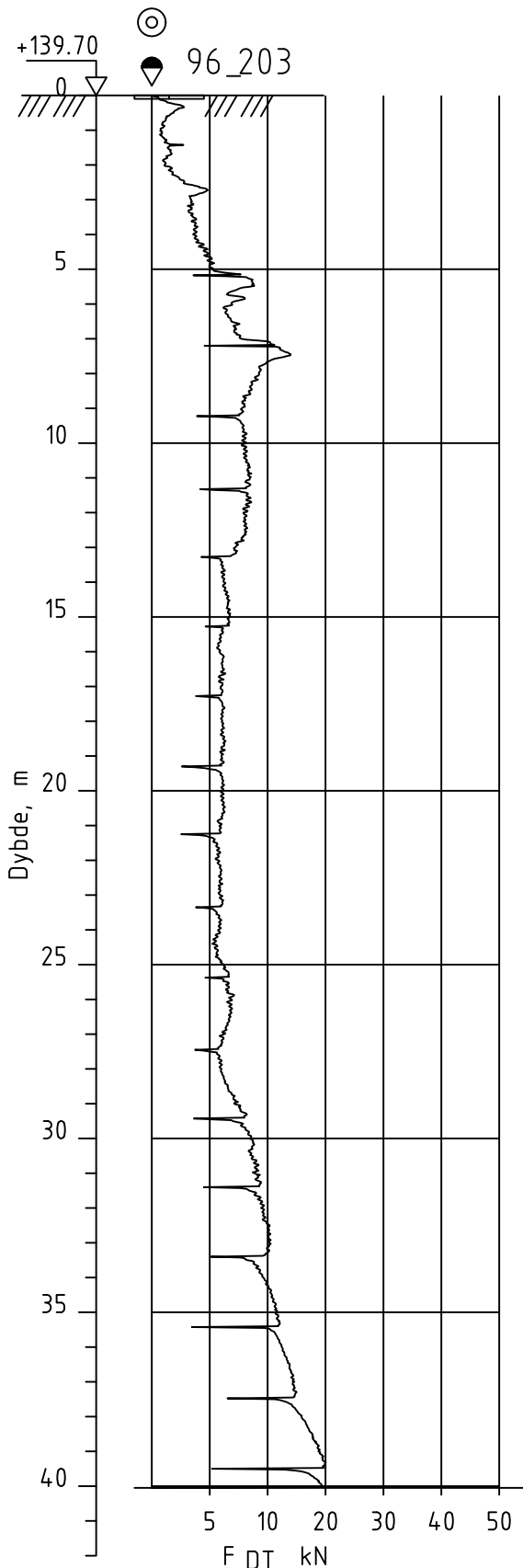


Dato boret :04.07.2023

Posisjon: X 6662032.40 Y 615215.40

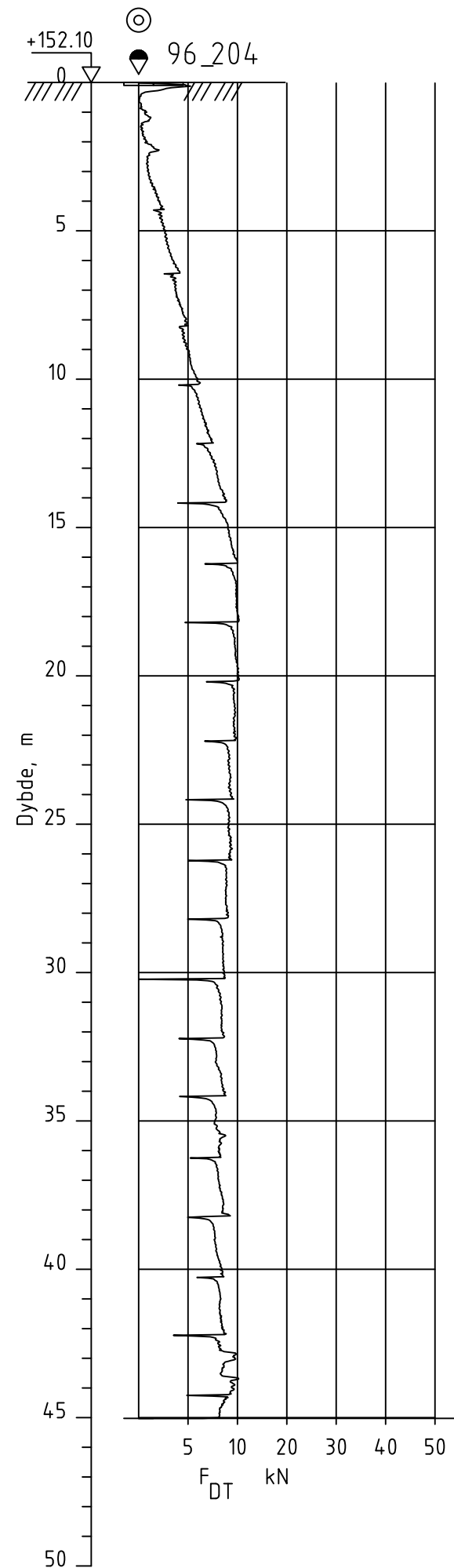
UTM 32, NN2000

Rev.	Beskrivelse	Dato	Tegn.	Kontr.
	NVE 3571 Gjerdrum	Dato 25.07.24	Tegn. TKH	Kontr. ØK
	Dreietrykksondering	Målestokk 1:200	Originalformat A4	Status
	 GeoStrøm AS Grunnundersøkelser	www.geostrom.no Hengsrudveien 855 3176 Undrumsdal Tlf.: 33 33 33 77	Tegningsnummer 3571-3-96_104	Rev. 00A



Dato boret :17.10.2023
 Posisjon: X 6662897.80 Y 615349.30
 UTM 32, NN2000

Rev.	Beskrivelse	Dato	Tegn.	Kontr.
	NVE 3571 Gjerdrum	Dato 25.07.24	Tegn. TKH	Kontr. ØK
	Dreietrykksondering	Målestokk 1:200	Originalformat A4	
		Status		
		Tegningsnummer	Rev.	
www.geostrom.no Hengsrudveien 855 3176 Undrumsdal Tlf.: 33 33 33 77		3571-3-96_203	00A	

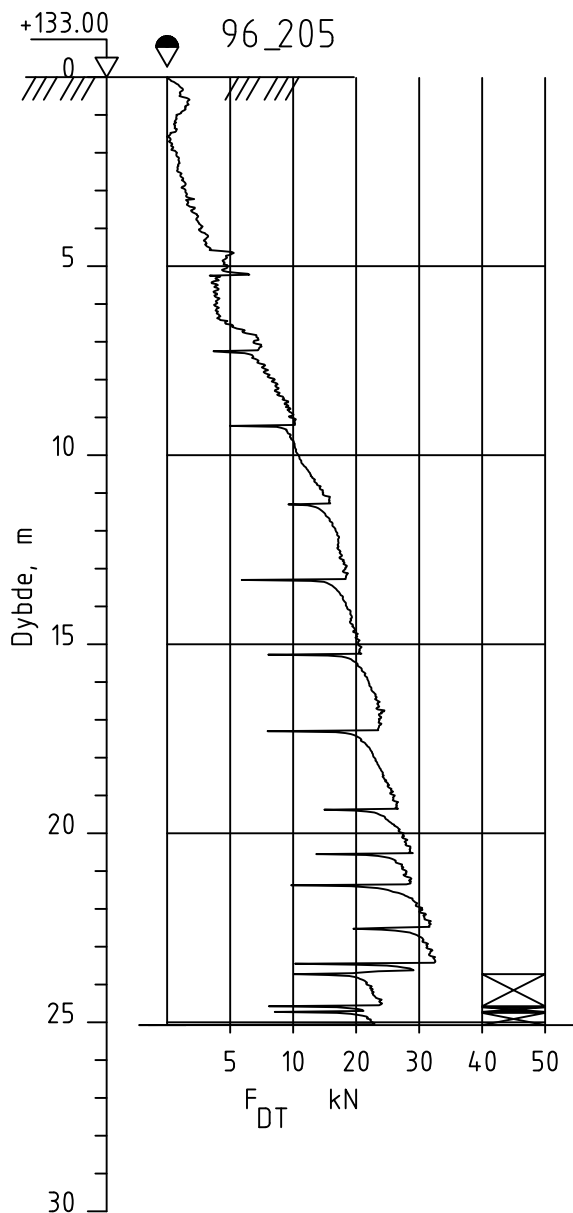


Dato boret :08.06.2023

Posisjon: X 6663033.00 Y 615513.40

UTM 32, NN2000

Rev.	Beskrivelse	Dato	Tegn.	Kontr.
	NVE	Dato 25.07.24	Tegn. TKH	Kontr. ØK
	3571 Gjerdrum	Målestokk 1:200	Originalformat A3	
	Dreietrykkssondering	Status		
	 GeoStrøm AS Grunnundersøkelser	Tegningsnummer		Rev.
		3571-3-96_204		00A
	www.geostrom.no Hengsrudveien 855 3176 Undrumsdal Tlf.: 33 33 33 77			



Dato boret :18.10.2023

Posisjon: X 666314.10 Y 615434.90

UTM 32, NN2000

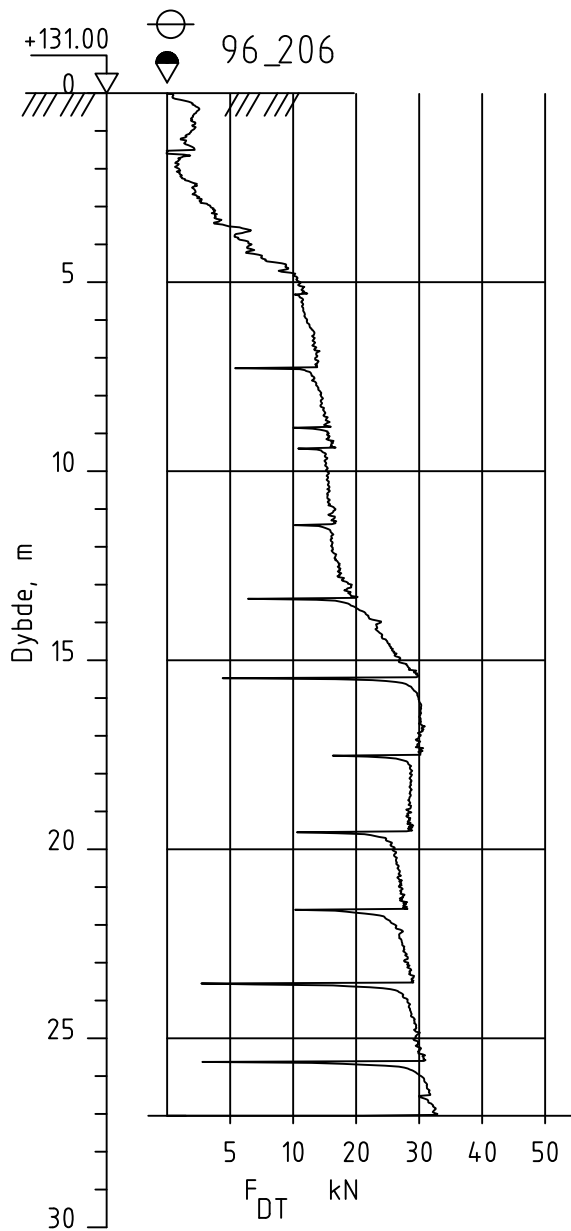
Rev.	Beskrivelse	Dato	Tegn.	Kontr.
	NVE	Dato	Tegn. TKH	Kontr. ØK
	3571 Gjerdrum	Målestokk	Originalformat	
	Dreietrykksondering	1:200	A4	
		Status		
		Tegningsnummer	Rev.	
		3571-3-96_205	00A	



www.geostrom.no
Hengsrudveien 855
3176 Undrumsdal
Tlf.: 33 33 33 77

Tegningsnummer
3571-3-96_205

Rev.
00A

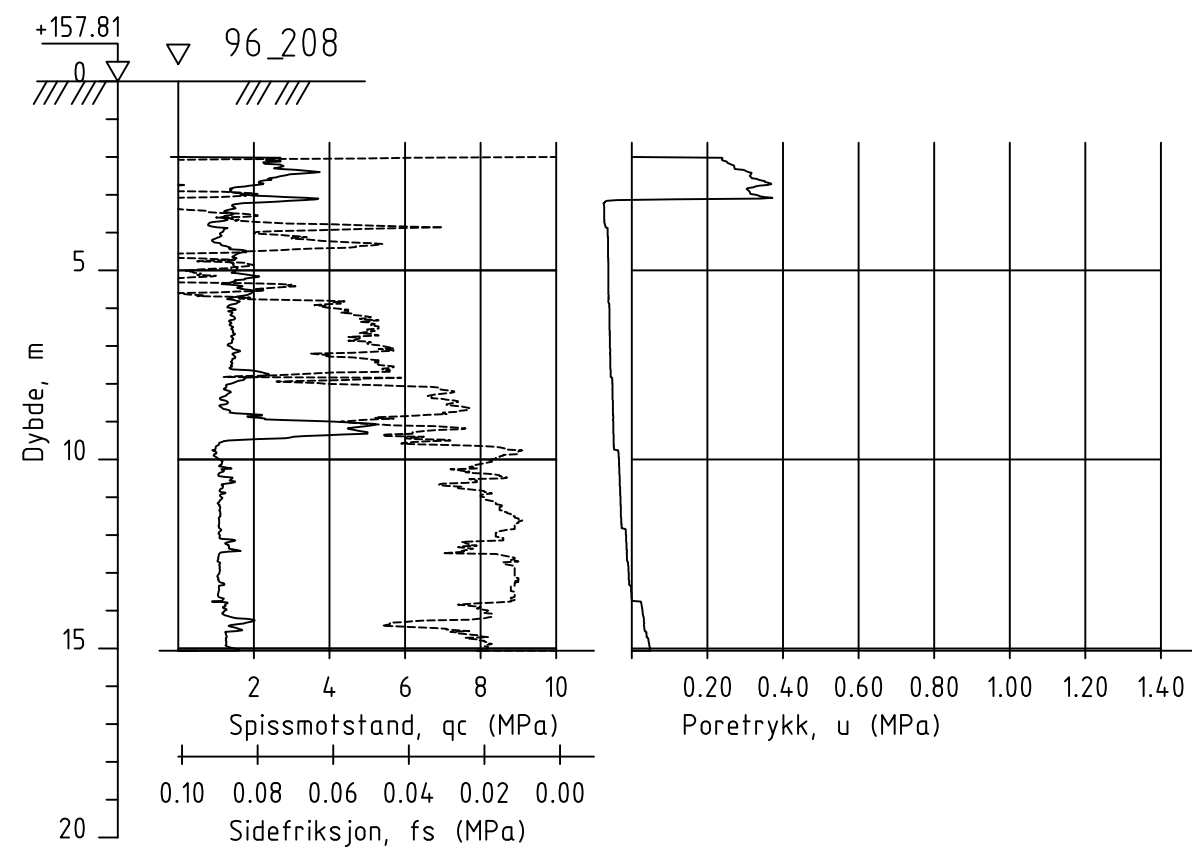
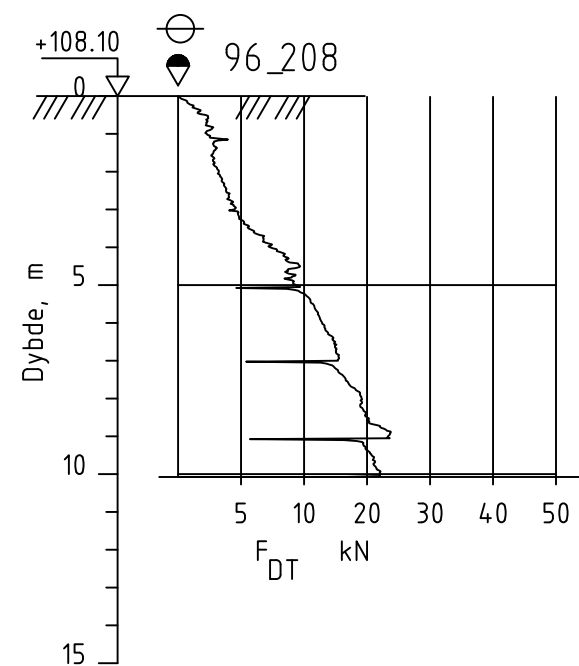


Dato boret :19.10.2023

Posisjon: X 6661805.80 Y 614944.10

UTM 32, NN2000

Rev.	Beskrivelse	Dato	Tegn.	Kontr.
	NVE 3571 Gjerdrum	Dato 25.07.24	Tegn. TKH	Kontr. ØK
	Dreietrykksondering	Målestokk 1:200	Originalformat A4	
		Status		
	 GeoStrøm AS Grunnundersøkelser	www.geostrom.no Hengsrudveien 855 3176 Undrumsdal Tlf.: 33 33 33 77	Tegningsnummer 3571-3-96_206	Rev. 00A



Dato boret :23.10.2023

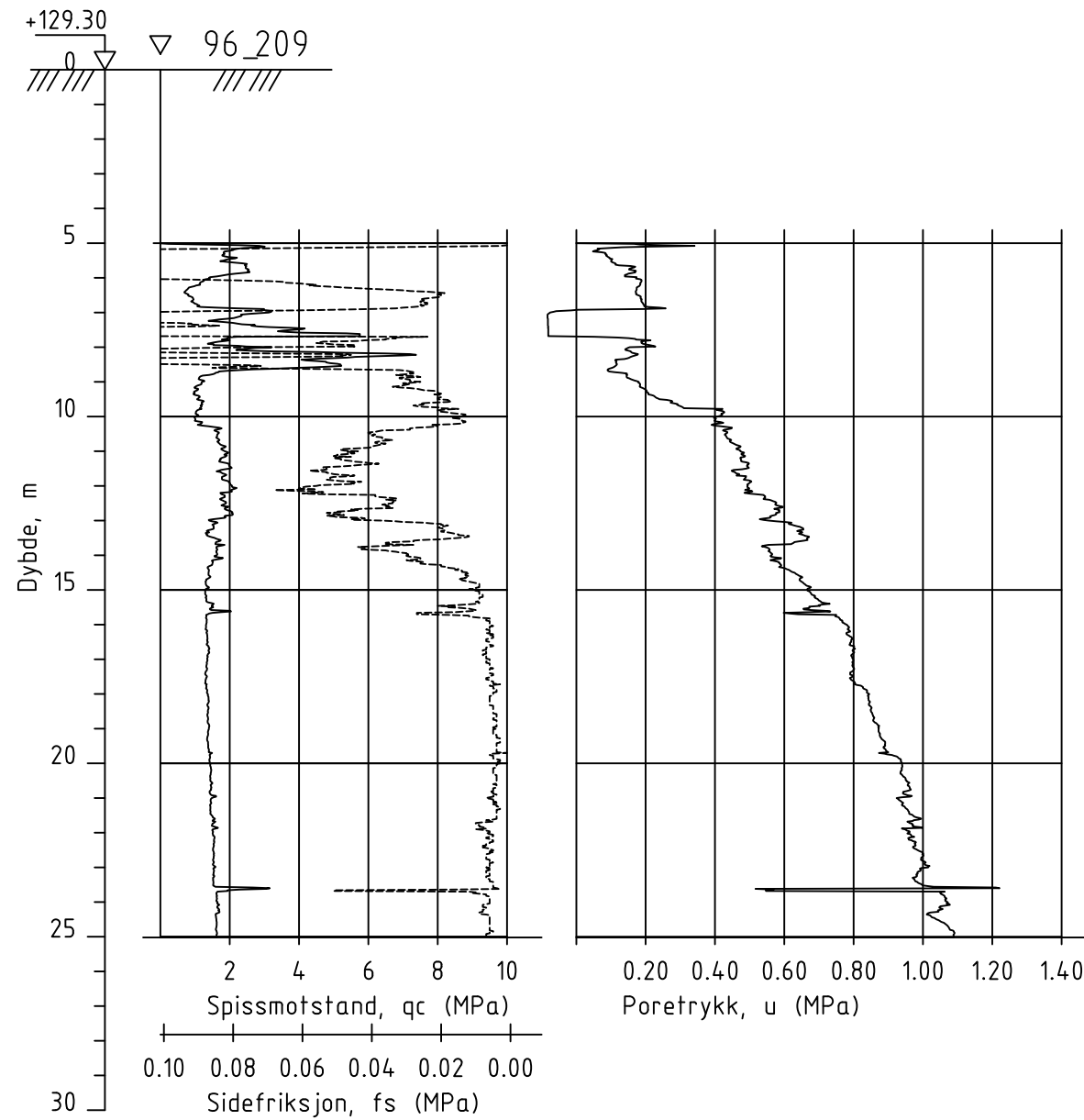
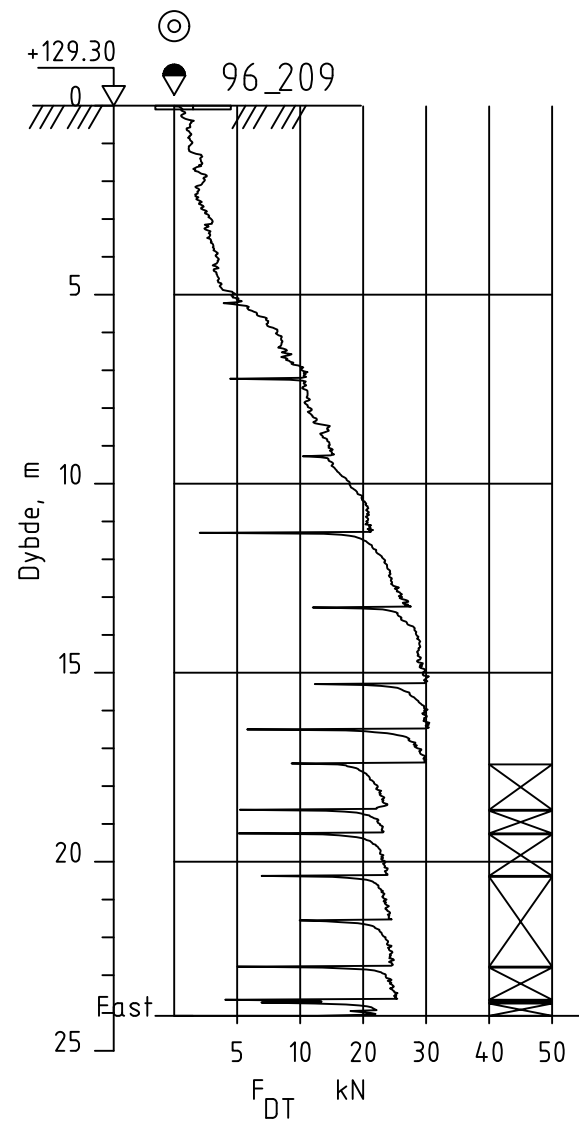
Posisjon: X 6661878.00 Y 614848.40

UTM 32, NN2000

Rev.	Beskrivelse	Dato	Tegn.	Kontr.
	NVE	Dato	Tegn.	Kontr.
	3571 Gjerdrum	25.07.24	TKH	ØK
		Målestokk	Originalformat	
		1:200	A3	
	Dreietrykksondering / CPTu	Status		
		Tegningsnummer	Rev.	
		3571-3-96_208	00A	



www.geostrom.no
Hengsrudveien 855
3176 Undrumsdal
Tlf.: 33 33 33 77



Dato boret :10

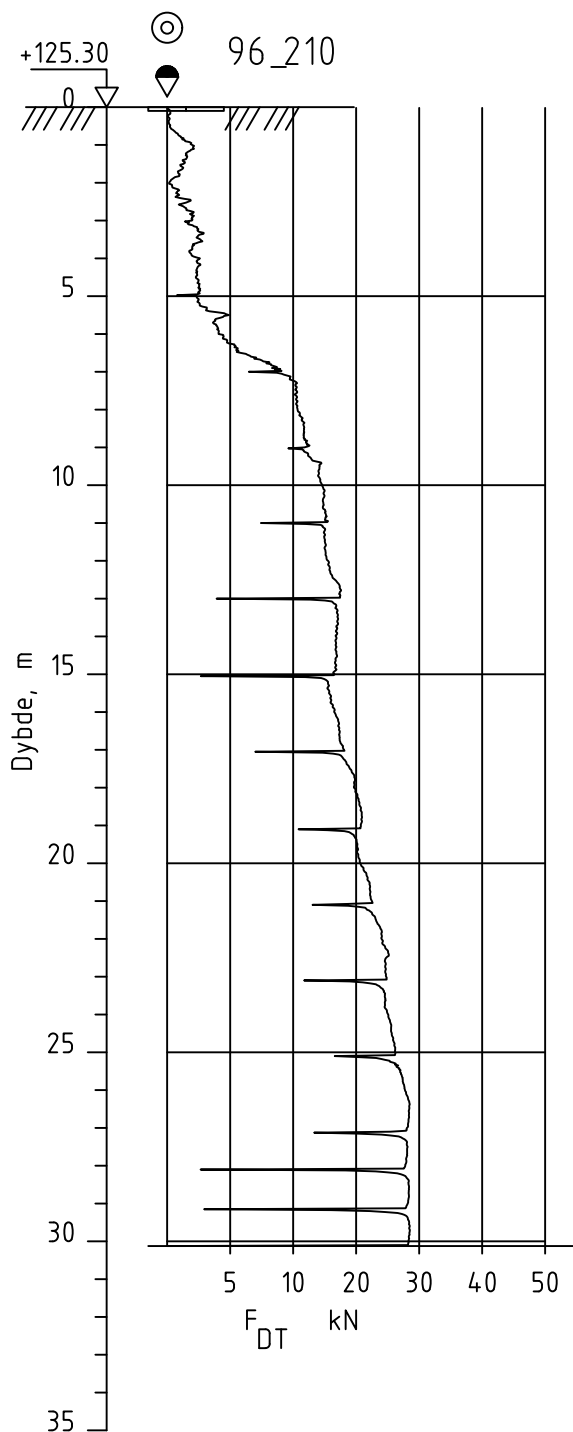
Posisjon: X 6662862.10 Y 615193.30

UTM 32, NN2000

Rev.	Beskrivelse	Dato	Tegn.	Kontr.
	NVE	Dato	Tegn. TKH	Kontr. ØK
	3571 Gjerdrum	25.07.24		
		Målestokk	Originalformat	
		1:200	A3	
	Dreietrykksondering / CPTu	Status		
		Tegningsnummer	Rev.	
		3571-3-96_209	00A	



www.geostrom.no
Hengsrudveien 855
3176 Undrumsdal
Tlf.: 33 33 33 77

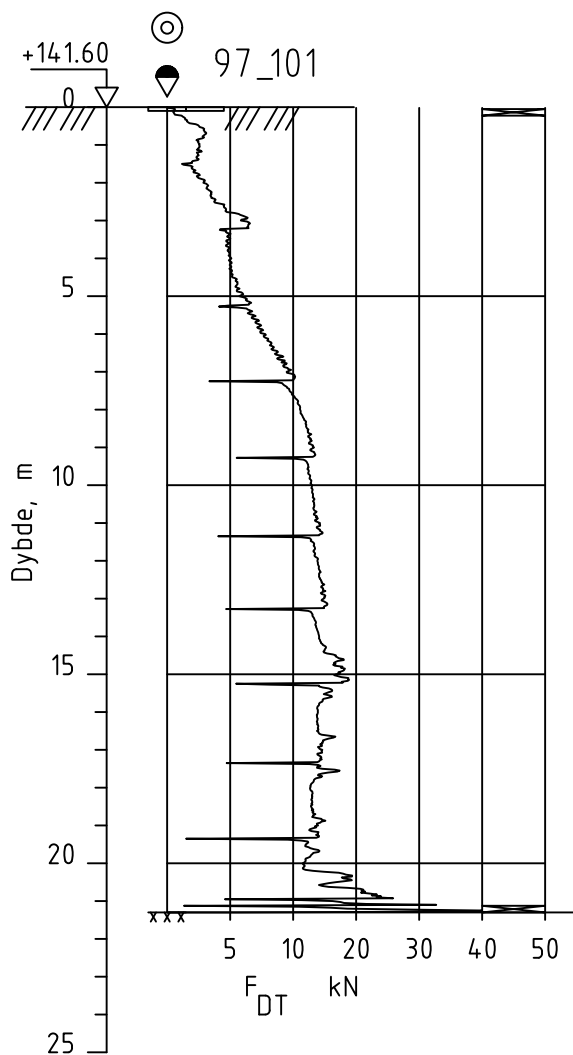


Dato boret :08.05.2024

Posisjon: X 6661944.30 Y 614920.70

UTM 32, NN2000

Rev.	Beskrivelse	Dato	Tegn.	Kontr.
	NVE 3571 Gjerdrum	Dato 25.07.24	Tegn. TKH	Kontr. ØK
	Dreietrykksondering	Målestokk 1:200	Originalformat A4	
		Status		
		Tegningsnummer	Rev.	
www.geostrom.no Hengsrudveien 855 3176 Undrumsdal Tlf.: 33 33 33 77		3571-3-96_210	00A	



Dato boret :26.04.2023

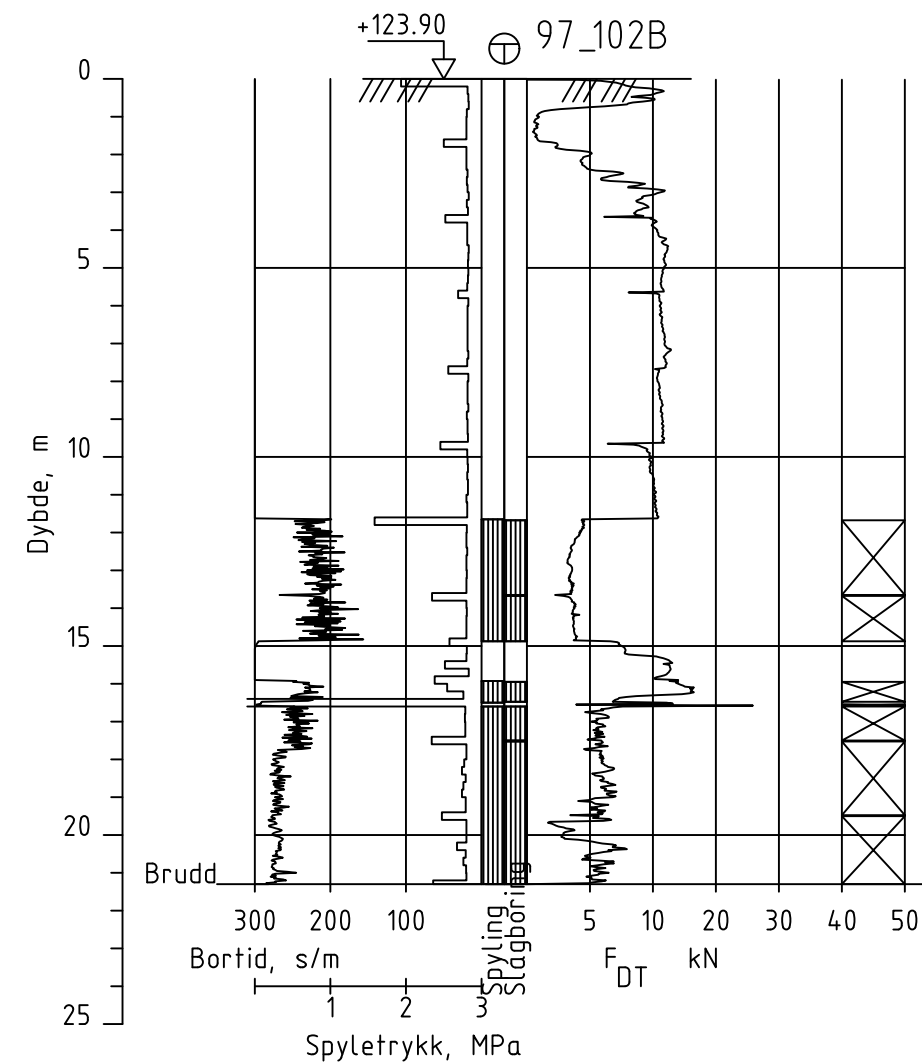
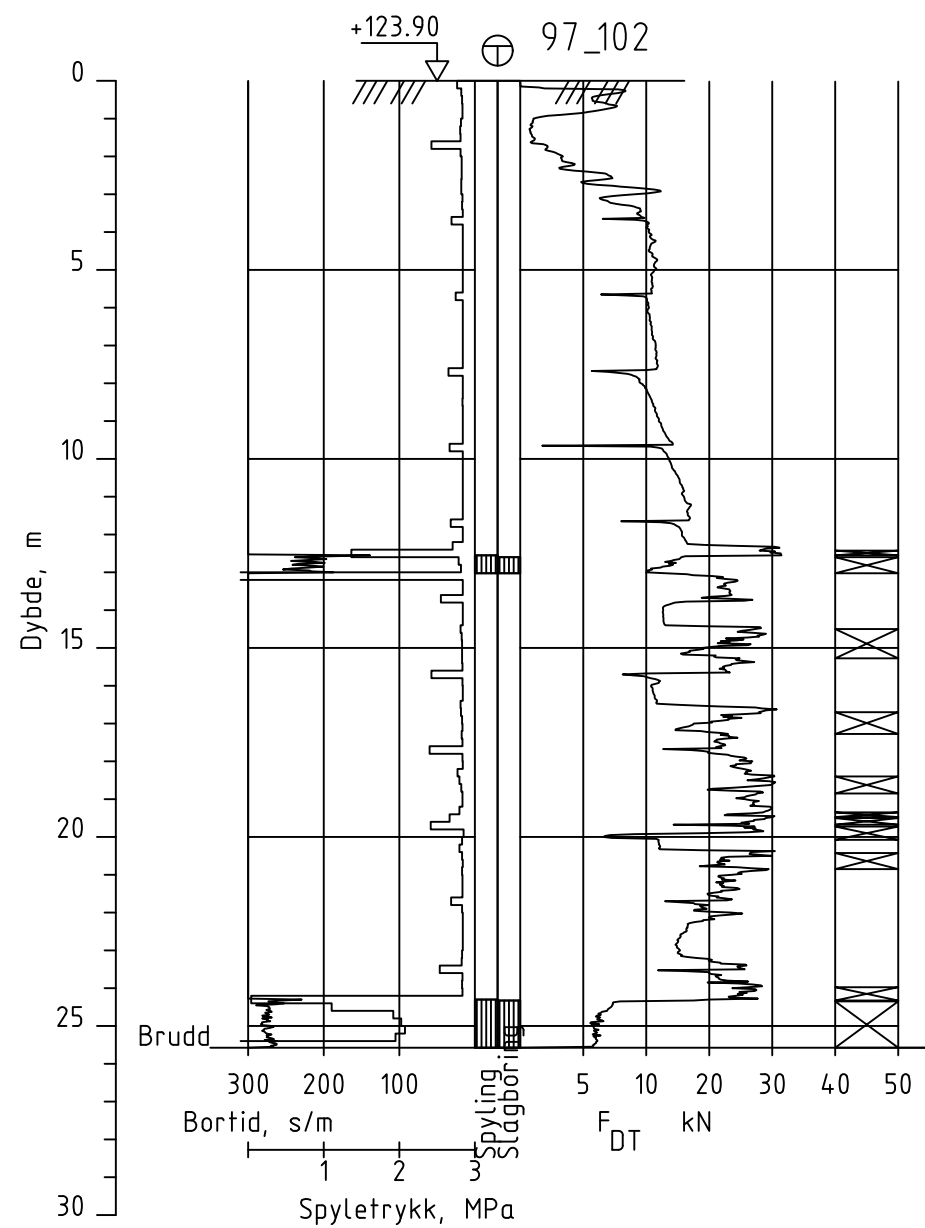
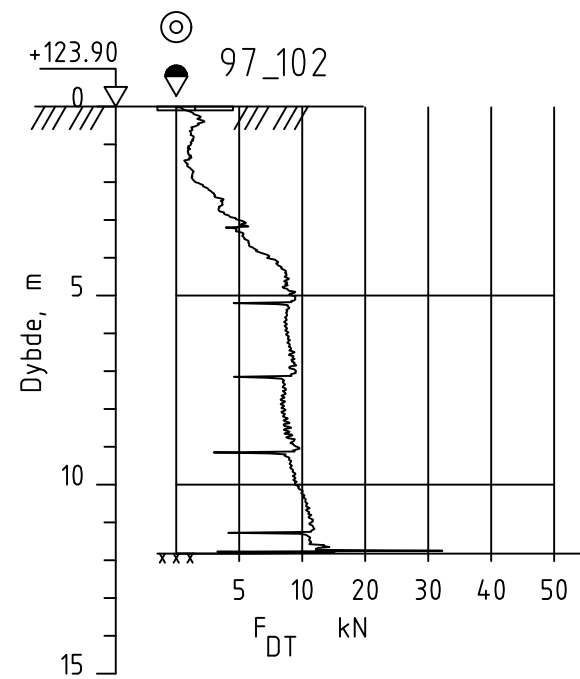
Posisjon: X 6661936.70 Y 614038.40

UTM 32, NN2000

Rev.	Beskrivelse	Dato	Tegn.	Kontr.
	NVE	Dato	Tegn. TKH	Kontr. ØK
	3571 Gjerdrum	Målestokk	Originalformat	
	Dreietrykksondering	1:200	A4	
		Status		
		Tegningsnummer	Rev.	
		3571-3-97_101	00A	



www.geostrom.no
 Hengsrudveien 855
 3176 Undrumsdal
 Tlf.: 33 33 33 77



Dato boret :27.04.2023

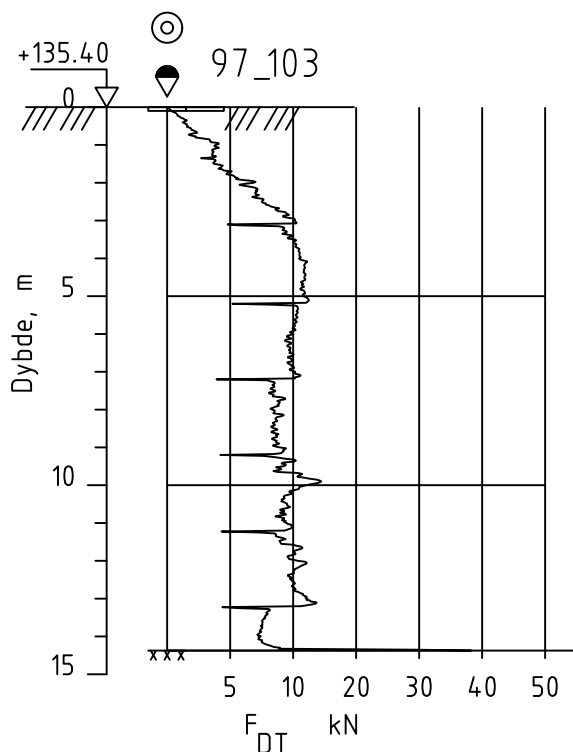
Posisjon: X 6661930.80 Y 614543.30

UTM 32, NN2000

Rev.	Beskrivelse	Dato	Tegn.	Kontr.
	NVE	Dato	Tegn. TKH	Kontr. ØK
	3571 Gjerdrum	25.07.24		
	Dreietrykksondering/Totalsondering	Målestokk	Originalformat	
		1:200	A3	
		Status		
		Tegningsnummer		Rev.
		3571-3-97_102		00A



www.geostrom.no
Hengrudveien 855
3176 Undrumsdal
Tlf.: 33 33 33 77

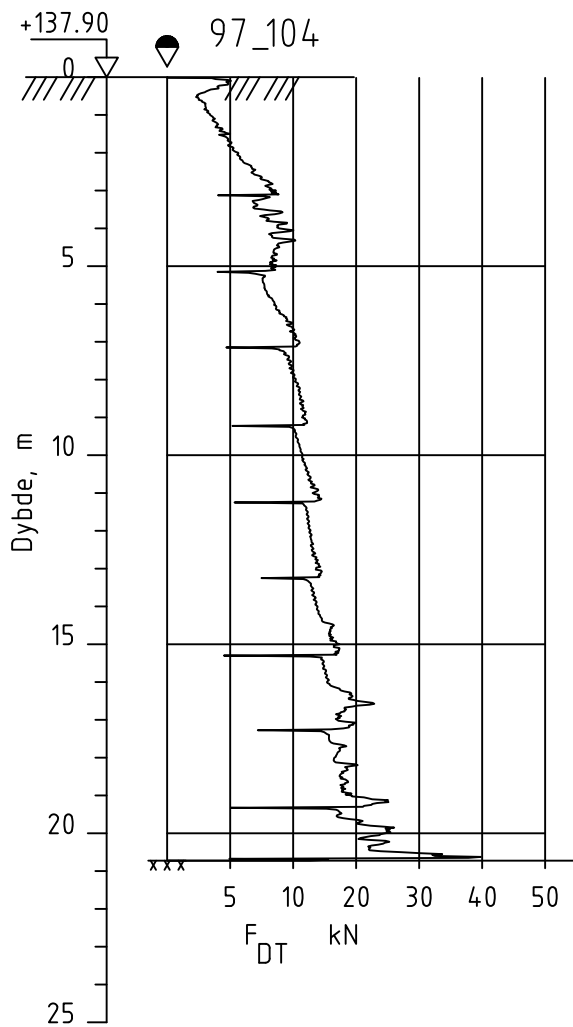


Dato boret :27.04.2023

Posisjon: X 6662023.10 Y 614345.40

UTM 32, NN2000

Rev.	Beskrivelse	Dato	Tegn.	Kontr.
	NVE 3571 Gjerdrum	Dato 25.07.24	Tegn. TKH	Kontr. ØK
	Dreietrykksondering	Målestokk 1:200	Originalformat A4	Status
	 GeoStrøm AS Grunnundersøkelser	www.geostrom.no Hengsrudveien 855 3176 Undrumsdal Tlf.: 33 33 33 77	Tegningsnummer 3571-3-97_103	Rev. 00A

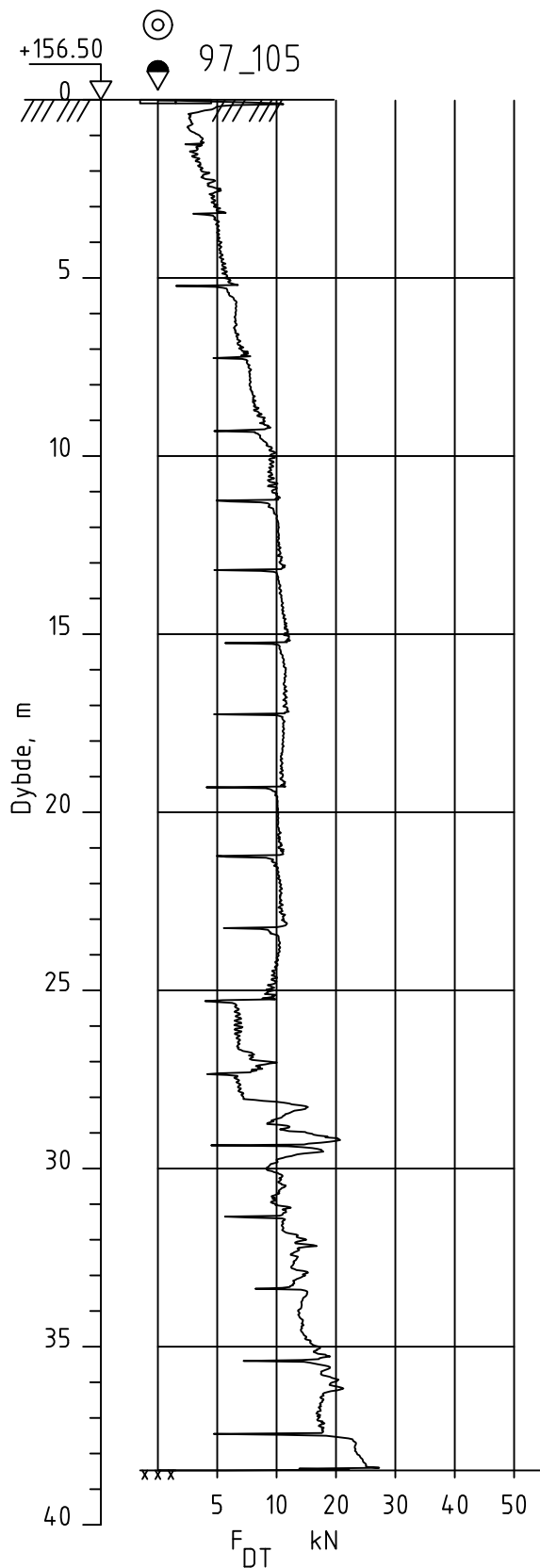


Dato boret :26.04.2023

Posisjon: X 6662128.20 Y 614128.40

UTM 32, NN2000

Rev.	Beskrivelse	Dato	Tegn.	Kontr.
	NVE 3571 Gjerdrum	Dato 25.07.24	Tegn. TKH	Kontr. ØK
	Dreietrykksondering	Målestokk 1:200	Originalformat A4	
		Status		
		Tegningsnummer	Rev.	
www.geostrom.no Hengsrudveien 855 3176 Undrumsdal Tlf.: 33 33 33 77		3571-3-97_104	00A	

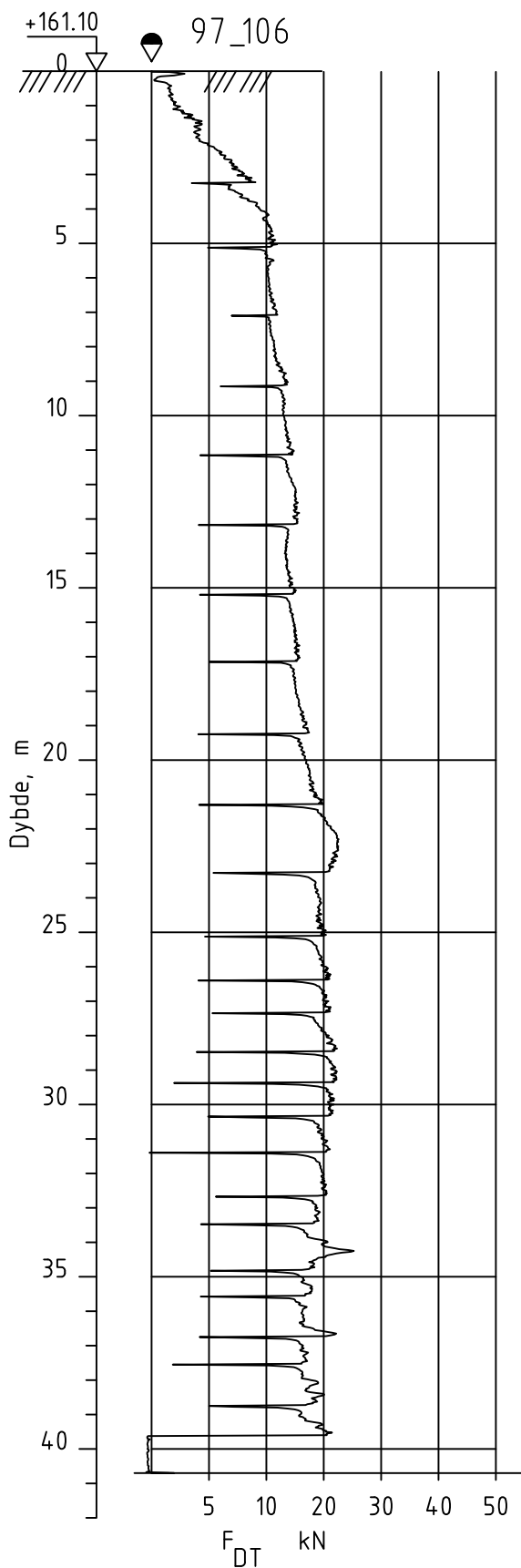


Dato boret :25.04.2023

Posisjon: X 6661493.20 Y 613939.60

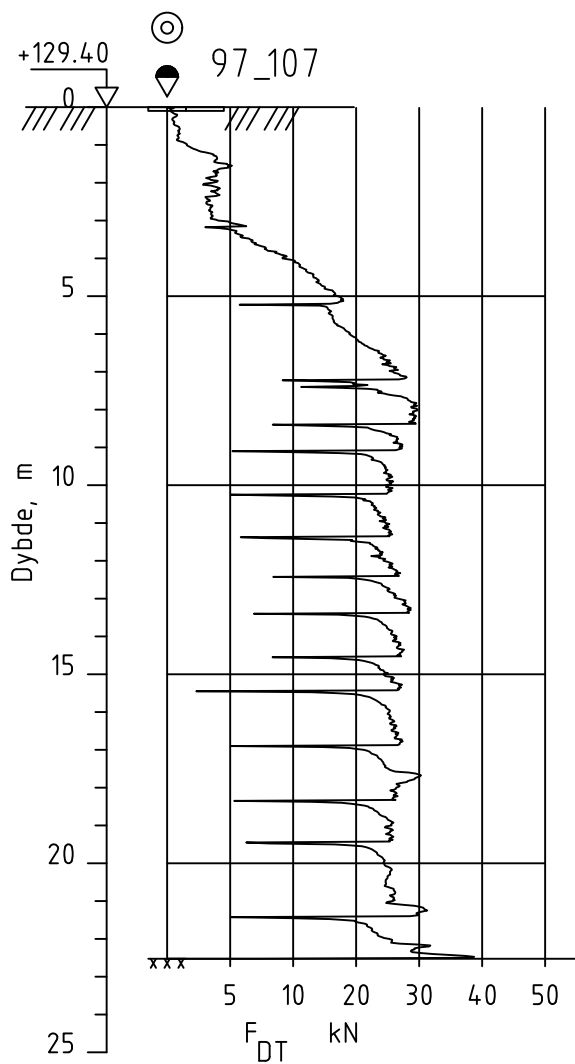
UTM 32, NN2000

Rev.	Beskrivelse	Dato	Tegn.	Kontr.
	NVE 3571 Gjerdrum	Dato 25.07.24	Tegn. TKH	Kontr. ØK
	Dreietrykksondering	Målestokk 1:200	Originalformat A4	
		Status		
	 GeoStrøm AS Grunnundersøkelser	www.geostrom.no Hengsrudveien 855 3176 Undrumsdal Tlf.: 33 33 33 77	Tegningsnummer 3571-3-97_105	Rev. 00A



Dato boret :27.04.2023
 Posisjon: X 6661700.00 Y 614110.20
 UTM 32, NN2000

Rev.	Beskrivelse	Dato	Tegn.	Kontr.
	NVE 3571 Gjerdrum	Dato 25.07.24	Tegn. TKH	Kontr. ØK
	Dreietrykksondering	Målestokk 1:200	Originalformat A4	
		Status		
		Tegningsnummer 3571-3-97_106	Rev. 00A	
www.geostrom.no Hengsrudveien 855 3176 Undrumsdal Tlf.: 33 33 33 77				

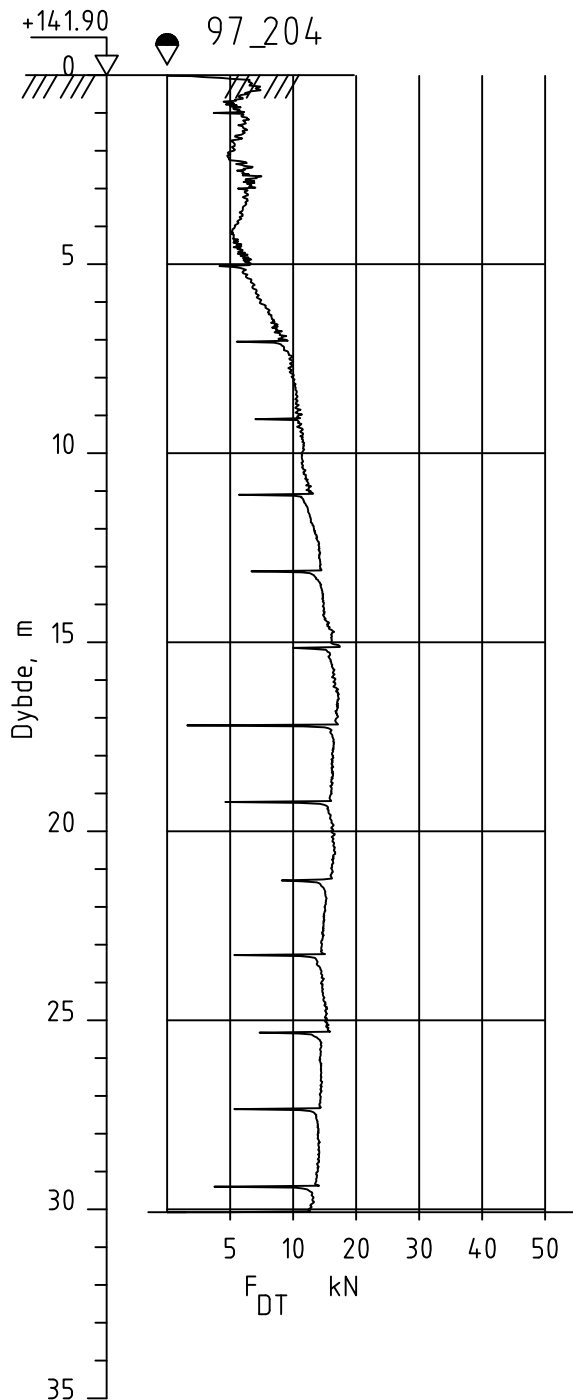


Dato boret :27.04.2023

Posisjon: X 6662218.70 Y 614213.60

UTM 32, NN2000

Rev.	Beskrivelse	Dato	Tegn.	Kontr.
	NVE 3571 Gjerdrum	Dato 25.07.24	Tegn. TKH	Kontr. ØK
	Dreietrykksondering	Målestokk 1:200	Originalformat A4	Status
	 GeoStrøm AS Grunnundersøkelser	www.geostrom.no Hengsrudveien 855 3176 Undrumsdal Tlf.: 33 33 33 77	Tegningsnummer 3571-3-97_107	Rev. 00A

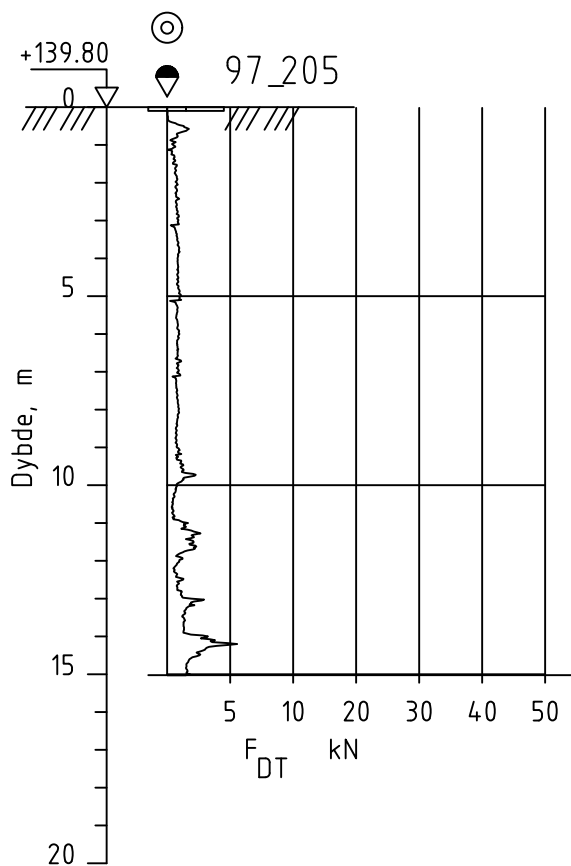


Dato boret :29.06.2023

Posisjon: X 6661613.40 Y 614375.20

UTM 32, NN2000

Rev.	Beskrivelse	Dato	Tegn.	Kontr.
	NVE 3571 Gjerdrum	Dato 25.07.24	Tegn. TKH	Kontr. ØK
	Dreietrykksondering	Målestokk 1:200	Originalformat A4	
		Status		
		Tegningsnummer	Rev.	
www.geostrom.no Hengsrudveien 855 3176 Undrumsdal Tlf.: 33 33 33 77		3571-3-97_204	00A	

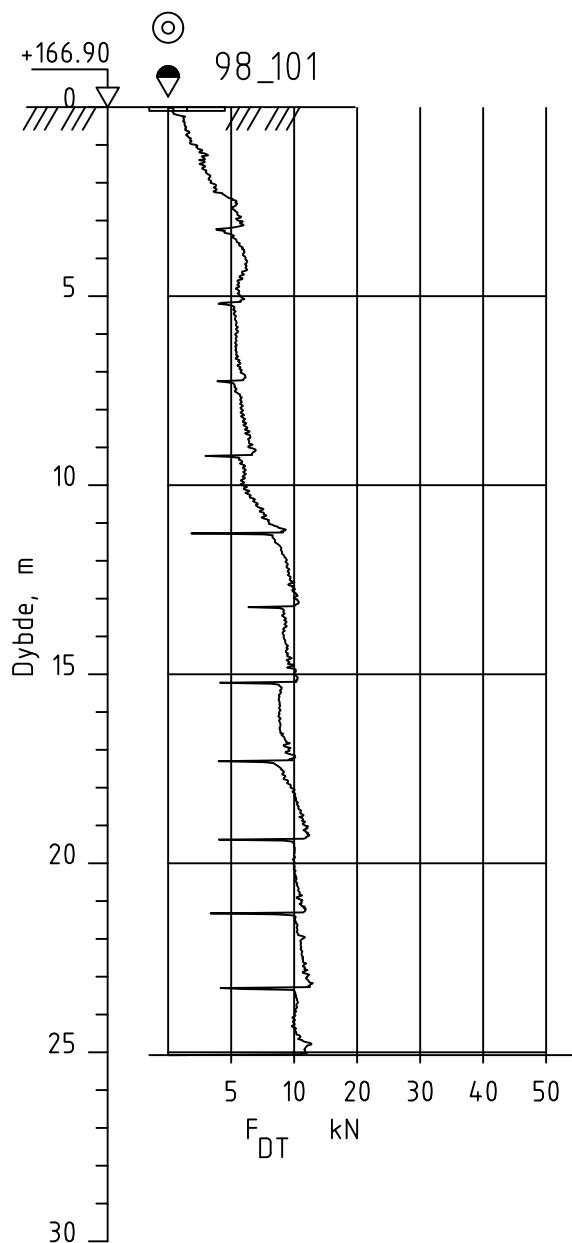


Dato boret :21.09.2023

Posisjon: X 6661435.90 Y 613922.00

UTM 32, NN2000

Rev.	Beskrivelse	Dato	Tegn.	Kontr.
	NVE 3571 Gjerdrum	Dato 25.07.24	Tegn. TKH	Kontr. ØK
	Dreietrykksondering	Målestokk 1:200	Originalformat A4	Status
	 GeoStrøm AS Grunnundersøkelser	www.geostrom.no Hengsrudveien 855 3176 Undrumsdal Tlf.: 33 33 33 77	Tegningsnummer 3571-3-97_205	Rev. 00A



Dato boret :04.05.2023

Posisjon: X 6662069.70 Y 613190.10

UTM 32, NN2000

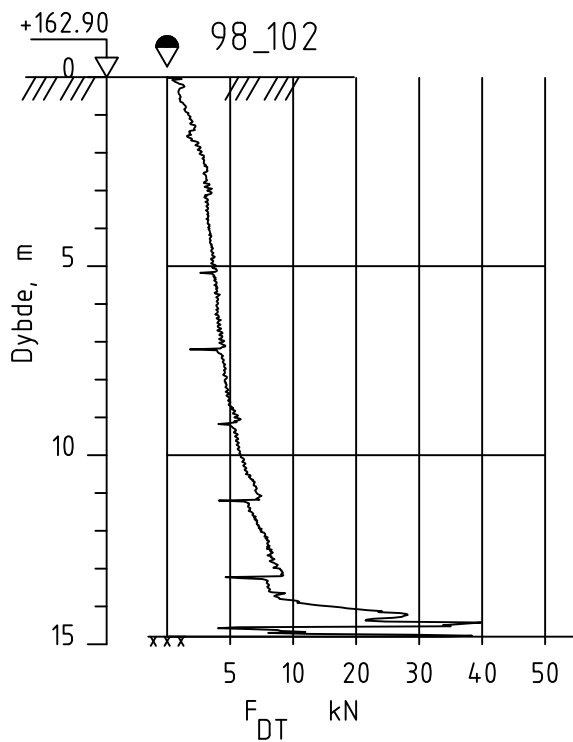
Rev.	Beskrivelse	Dato	Tegn.	Kontr.
	NVE	Dato	Tegn.	Kontr.
	3571 Gjerdrum	25.07.24	TKH	ØK
	Dreietrykksondering	Målestokk	Originalformat	
		1:200	A4	
		Status		
		Tegningsnummer	Rev.	
		3571-3-98_101	00A	



www.geostrom.no
Hengsrudveien 855
3176 Undrumsdal
Tlf.: 33 33 33 77

Tegningsnummer
3571-3-98_101

Rev.
00A

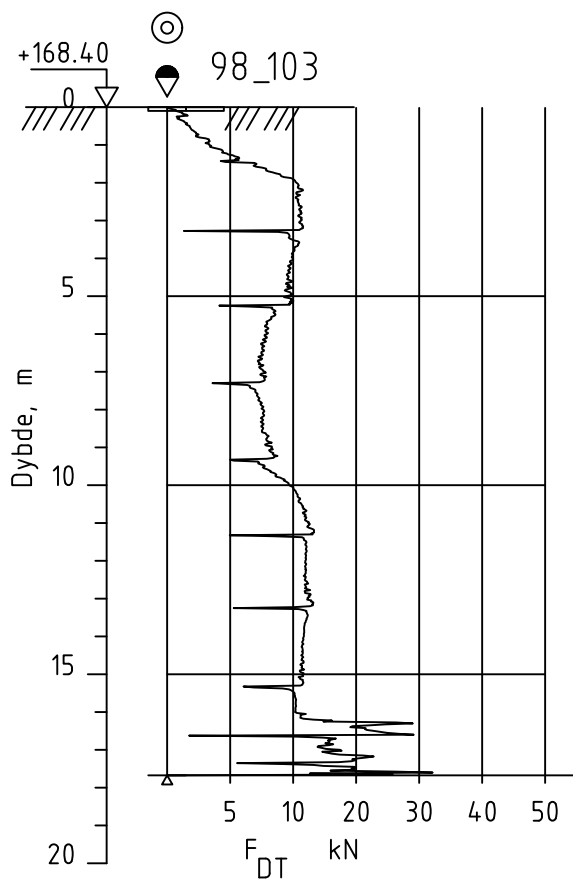


Dato boret :04.05.2023

Posisjon: X 6662254.70 Y 612876.10

UTM 32, NN2000

Rev.	Beskrivelse	Dato	Tegn.	Kontr.
	NVE 3571 Gjerdrum	Dato 25.07.24	Tegn. TKH	Kontr. ØK
	Dreietrykksondering	Målestokk 1:200	Originalformat A4	Status
	 GeoStrøm AS Grunnundersøkelser	www.geostrom.no Hengsrudveien 855 3176 Undrumsdal Tlf.: 33 33 33 77	Tegningsnummer 3571-3-98_102	Rev. 00A

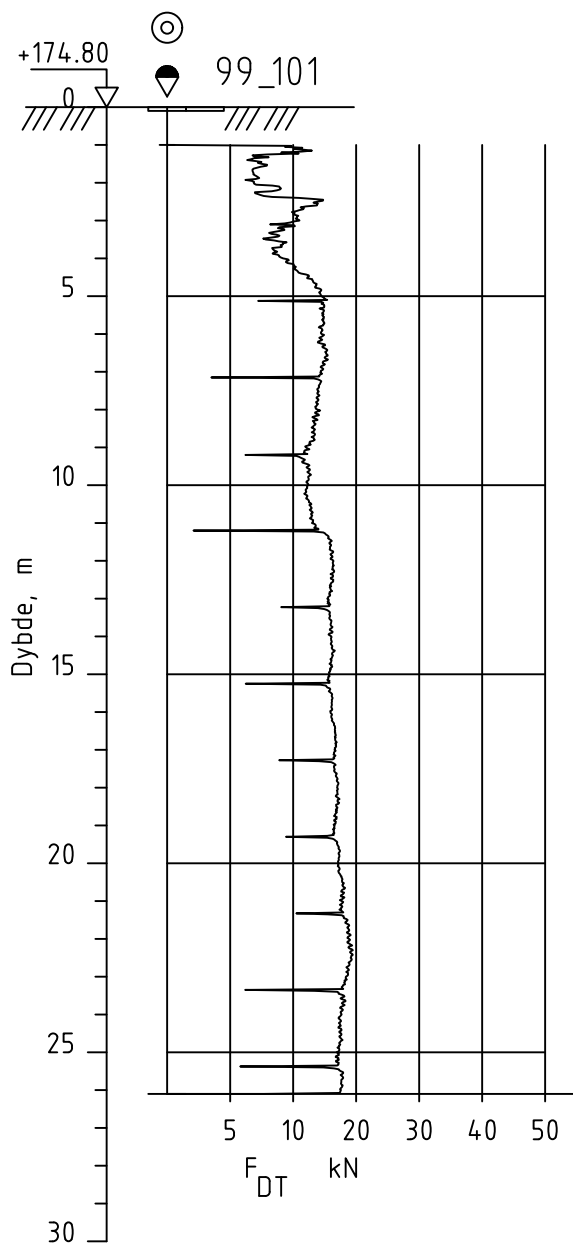


Dato boret :04.05.2023

Posisjon: X 6662204.50 Y 612721.60

UTM 32, NN2000

Rev.	Beskrivelse	Dato	Tegn.	Kontr.
	NVE 3571 Gjerdrum	Dato 25.07.24	Tegn. TKH	Kontr. ØK
	Dreietrykksondering	Målestokk 1:200	Originalformat A4	Status
	 GeoStrøm AS Grunnundersøkelser	www.geostrom.no Hengsrudveien 855 3176 Undrumsdal Tlf.: 33 33 33 77	Tegningsnummer 3571-3-98_103	Rev. 00A



Dato boret :30.06.2023

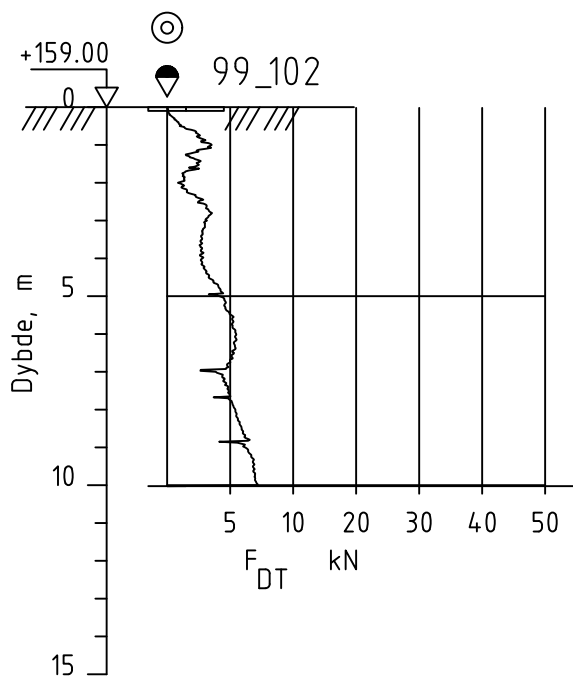
Posisjon: X 6661447.60 Y 612377.40

UTM 32, NN2000

Rev.	Beskrivelse	Dato	Tegn.	Kontr.
	NVE	Dato	Tegn.	Kontr.
	3571 Gjerdrum	25.07.24	TKH	ØK
	Dreietrykksondering	Målestokk	Originalformat	
		1:200	A4	
		Status		
		Tegningsnummer	Rev.	
		3571-3-99_101	00A	



www.geostrom.no
Hengsrudveien 855
3176 Undrumsdal
Tlf.: 33 33 33 77

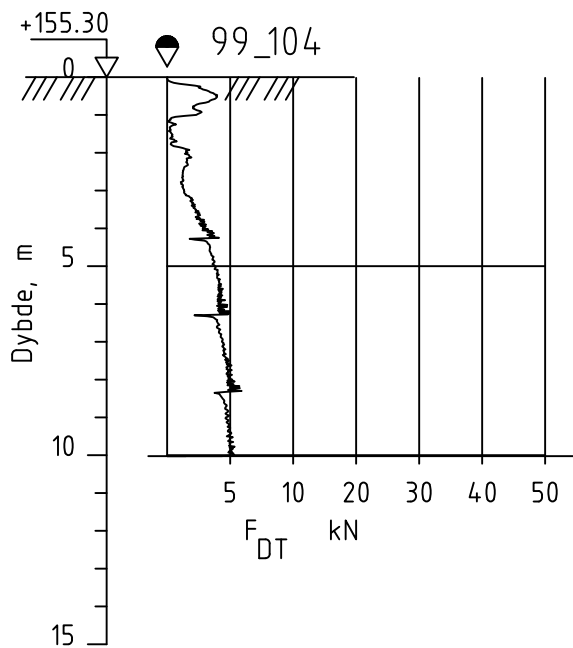


Dato boret :14.06.2023

Posisjon: X 6661404.10 Y 612344.50

UTM 32, NN2000

Rev.	Beskrivelse	Dato	Tegn.	Kontr.
	NVE 3571 Gjerdrum	Dato 25.07.24	Tegn. TKH	Kontr. ØK
	Dreietrykksondering	Målestokk 1:200	Originalformat A4	Status
	 GeoStrøm AS Grunnundersøkelser	www.geostrom.no Hengsrudveien 855 3176 Undrumsdal Tlf.: 33 33 33 77	Tegningsnummer 3571-3-99_102	Rev. 00A

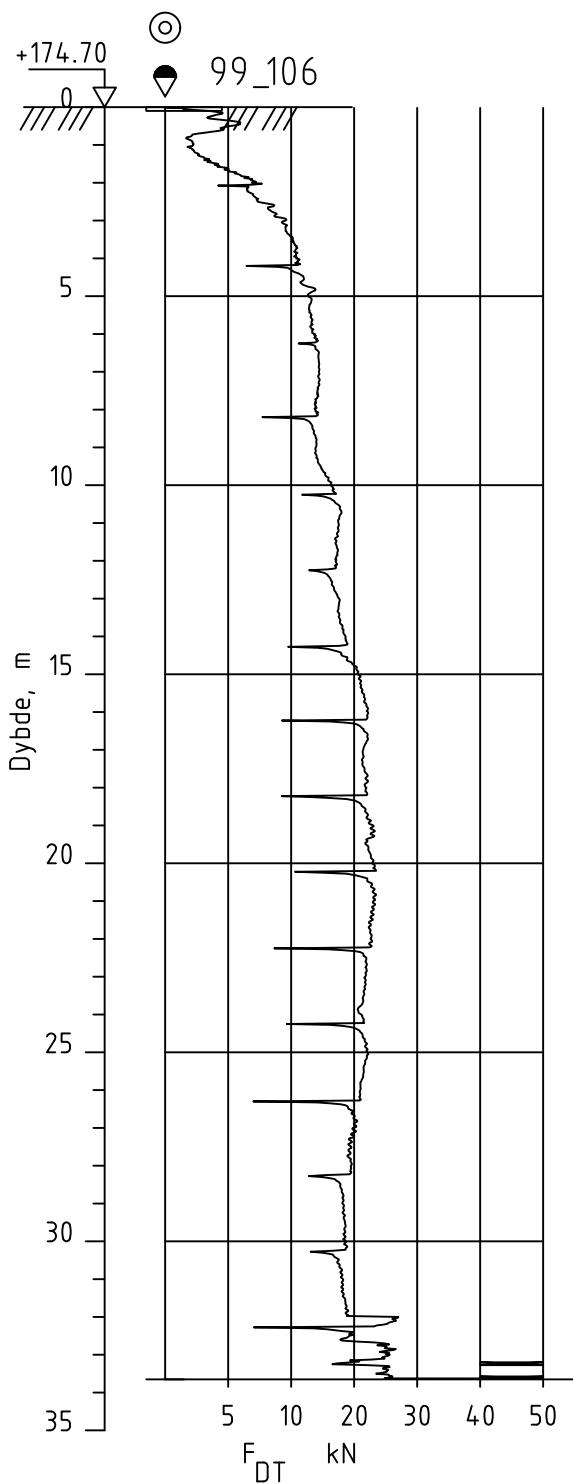


Dato boret :14.06.2023

Posisjon: X 6661866.90 Y 612052.90

UTM 32, NN2000

Rev.	Beskrivelse	Dato	Tegn.	Kontr.
	NVE 3571 Gjerdrum	Dato 25.07.24	Tegn. TKH	Kontr. ØK
	Dreietrykksondering	Målestokk 1:200	Originalformat A4	
		Status		
		Tegningsnummer 3571-3-99_104	Rev. 00A	
	www.geostrom.no Hengsrudveien 855 3176 Undrumsdal Tlf.: 33 33 33 77			

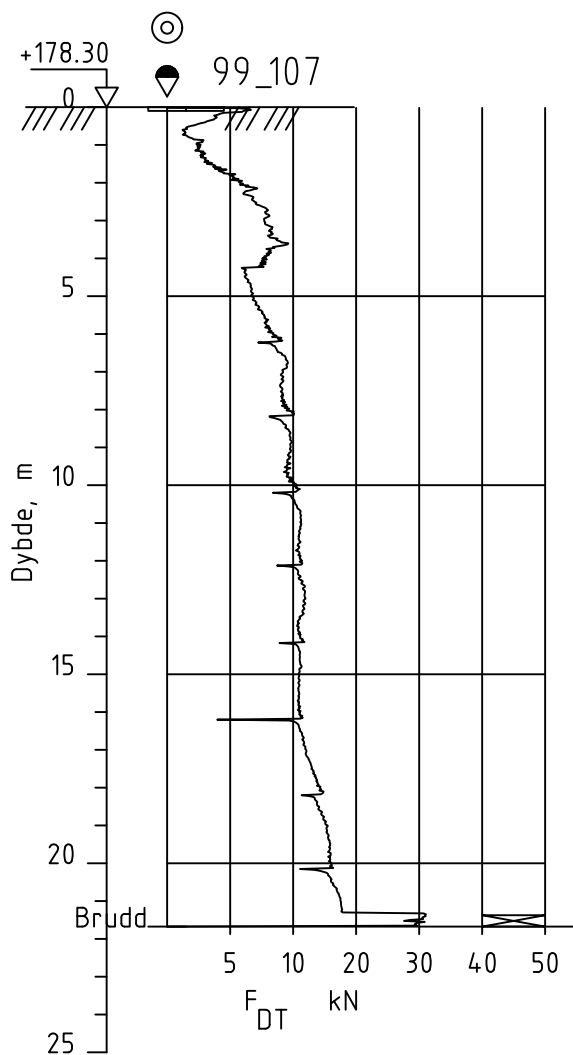


Dato boret :14.06.2023

Posisjon: X 6661976.70 Y 612078.70

UTM 32, NN2000

Rev.	Beskrivelse	Dato	Tegn.	Kontr.
	NVE	25.07.24	TKH	ØK
	3571 Gjerdrum	Målestokk 1:200	Originalformat A4	
	Dreietrykksondering	Status		
		Tegningsnummer	Rev.	
www.geostrom.no Hengsrudveien 855 3176 Undrumsdal Tlf.: 33 33 33 77		3571-3-99_106	00A	

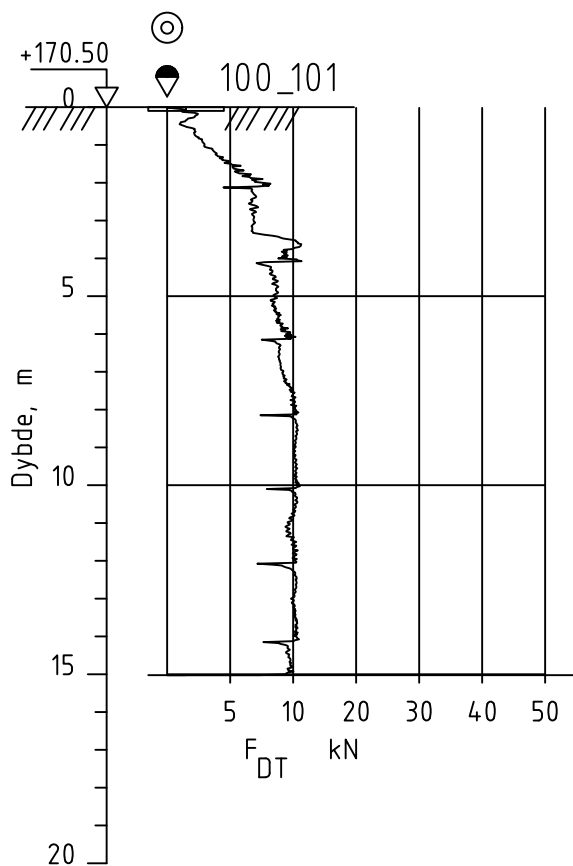


Dato boret :14.06.2023

Posisjon: X 6661902.30 Y 612186.70

UTM 32, NN2000

Rev.	Beskrivelse	Dato	Tegn.	Kontr.
	NVE 3571 Gjerdrum	Dato 25.07.24	Tegn. TKH	Kontr. ØK
	Dreietrykksondering	Målestokk 1:200	Originalformat A4	Status
	 GeoStrøm AS Grunnundersøkelser	www.geostrom.no Hengsrudveien 855 3176 Undrumsdal Tlf.: 33 33 33 77	Tegningsnummer 3571-3-99_107	Rev. 00A



Dato boret :14.06.2023

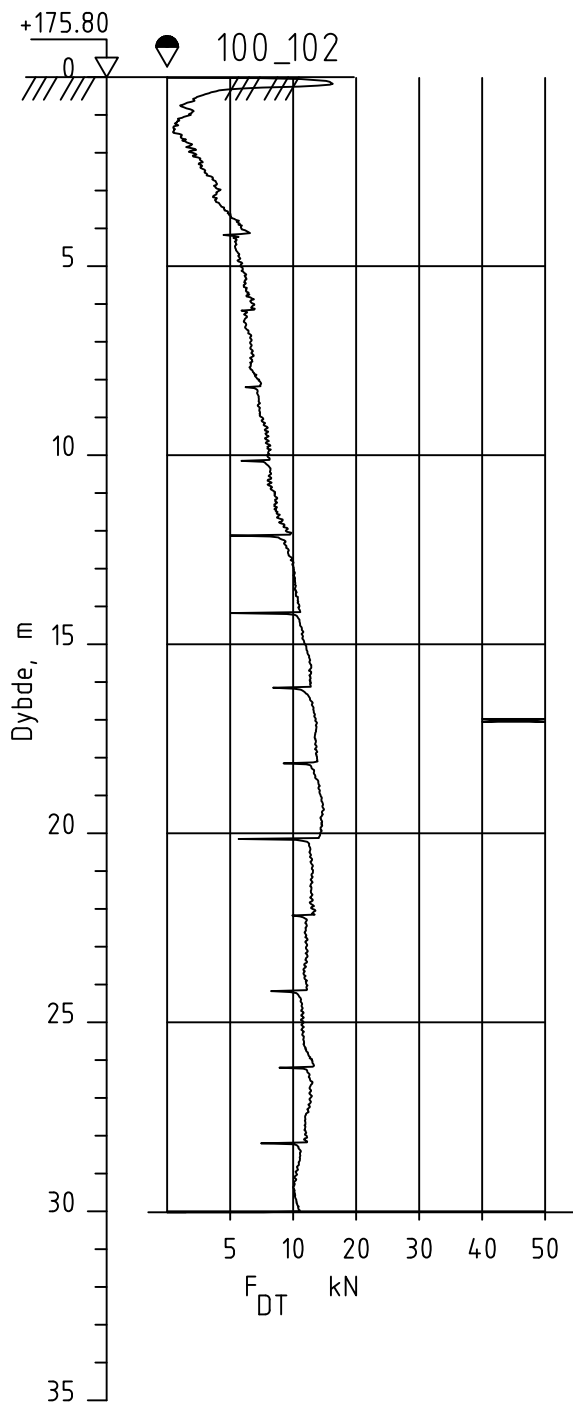
Posisjon: X 6661085.90 Y 612254.70

UTM 32, NN2000

Rev.	Beskrivelse	Dato	Tegn.	Kontr.
	NVE	Dato	Tegn. TKH	Kontr. ØK
	3571 Gjerdrum	Målestokk	Originalformat	
	Dreietrykksondering	1:200	A4	
		Status		
		Tegningsnummer	Rev.	
		3571-3-100_101	00A	



www.geostrom.no
Hengsrudveien 855
3176 Undrumsdal
Tlf.: 33 33 33 77

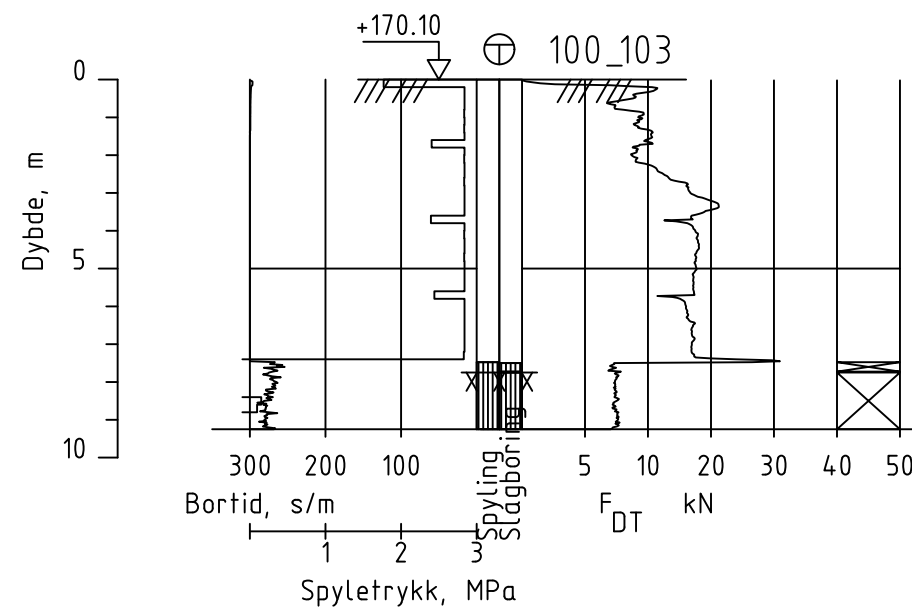
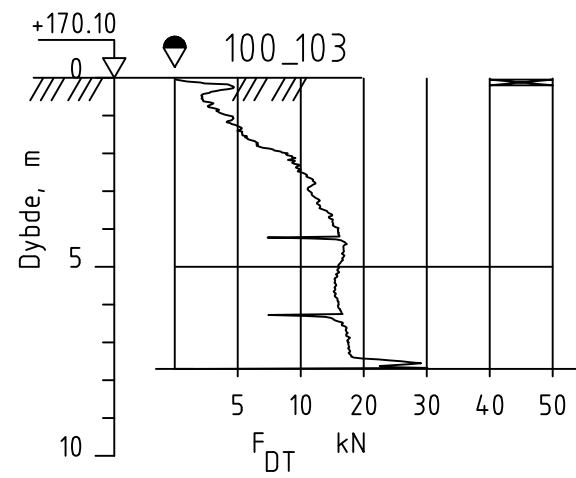


Dato boret :14.06.2023

Posisjon: X 6661366.20 Y 612260.20

UTM 32, NN2000

Rev.	Beskrivelse	Dato	Tegn.	Kontr.
	NVE 3571 Gjerdrum	Dato 25.07.24	Tegn. TKH	Kontr. ØK
	Dreietrykksondering	Målestokk 1:200	Originalformat A4	
		Status		
		Tegningsnummer	Rev.	
www.geostrom.no Hengsrudveien 855 3176 Undrumsdal Tlf.: 33 33 33 77		3571-3-100_102	00A	



Dato boret :14.06.2023

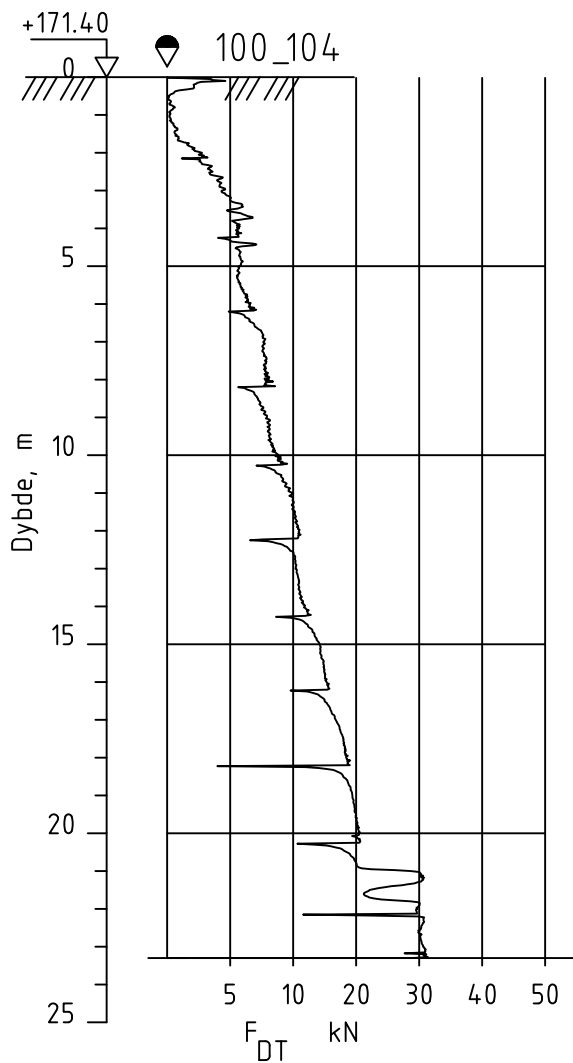
Posisjon: X 6661753.20 Y 611641.70

UTM 32, NN2000

Rev.	Beskrivelse	Dato	Tegn.	Kontr.
	NVE	Dato	Tegn.	Kontr.
	3571 Gjerdrum	25.07.24	TKH	ØK
		Målestokk	Originalformat	
		1:200	A3	
	Dreietrykkssondering/Totalsondering	Status		
		Tegningsnummer	Rev.	
		3571-3-100_103	00A	



www.geostrom.no
Hengsrudveien 855
3176 Undrumsdal
Tlf.: 33 33 33 77

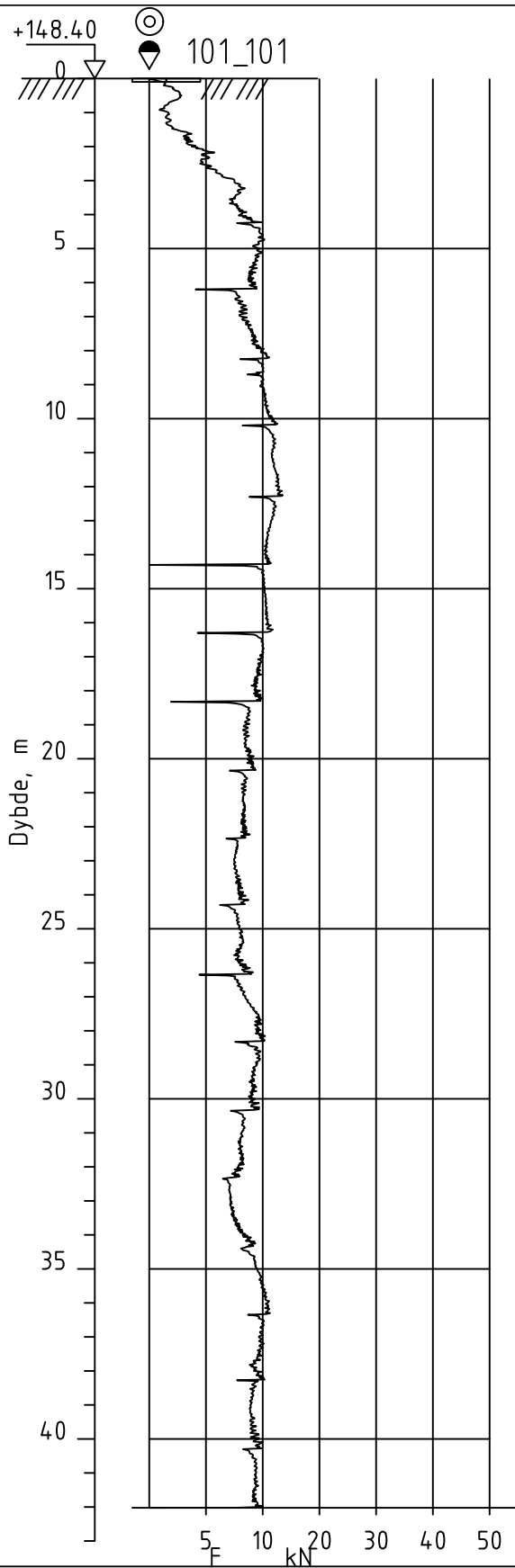


Dato boret :14.06.2023

Posisjon: X 6661779.40 Y 611812.60

UTM 32, NN2000

Rev.	Beskrivelse	Dato	Tegn.	Kontr.
	NVE 3571 Gjerdrum	Dato 25.07.24	Tegn. TKH	Kontr. ØK
	Dreietrykksondering	Målestokk 1:200	Originalformat A4	Status
	 GeoStrøm AS Grunnundersøkelser	www.geostrom.no Hengsrudveien 855 3176 Undrumsdal Tlf.: 33 33 33 77	Tegningsnummer 3571-3-100_104	Rev. 00A



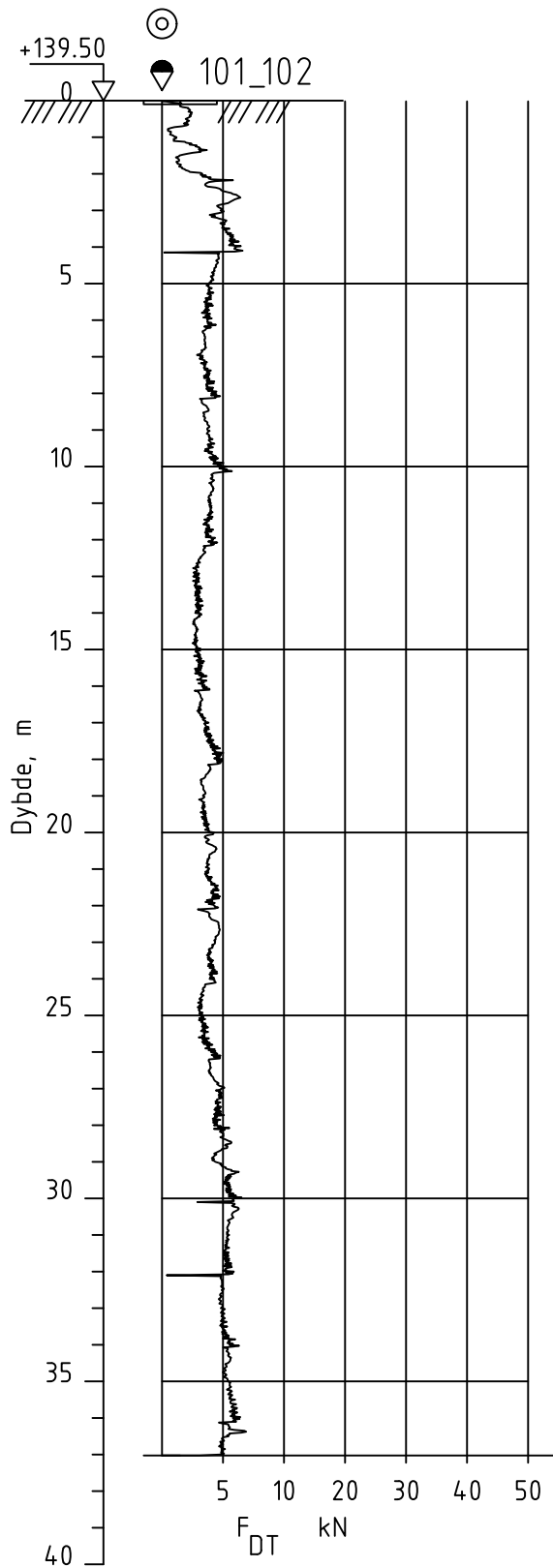
Dato boret :06.06.2023
 Posisjon: X 6662991.40 Y 615072.90

UTM 32, NN2000

Rev.	Beskrivelse	Dato	Tegn.	Kontr.
	NVE	Dato	Tegn.	Kontr.
	3571 Gjerdrum	25.07.24	TKH	ØK
	Dreietrykksondering	Målestokk	Originalformat	
		1:200	A4	
		Status		
		Tegningsnummer	Rev.	
		3571-3-101_101	00A	



www.geostrom.no
 Hengsrudveien 855
 3176 Undrumsdal
 Tlf.: 33 33 33 77

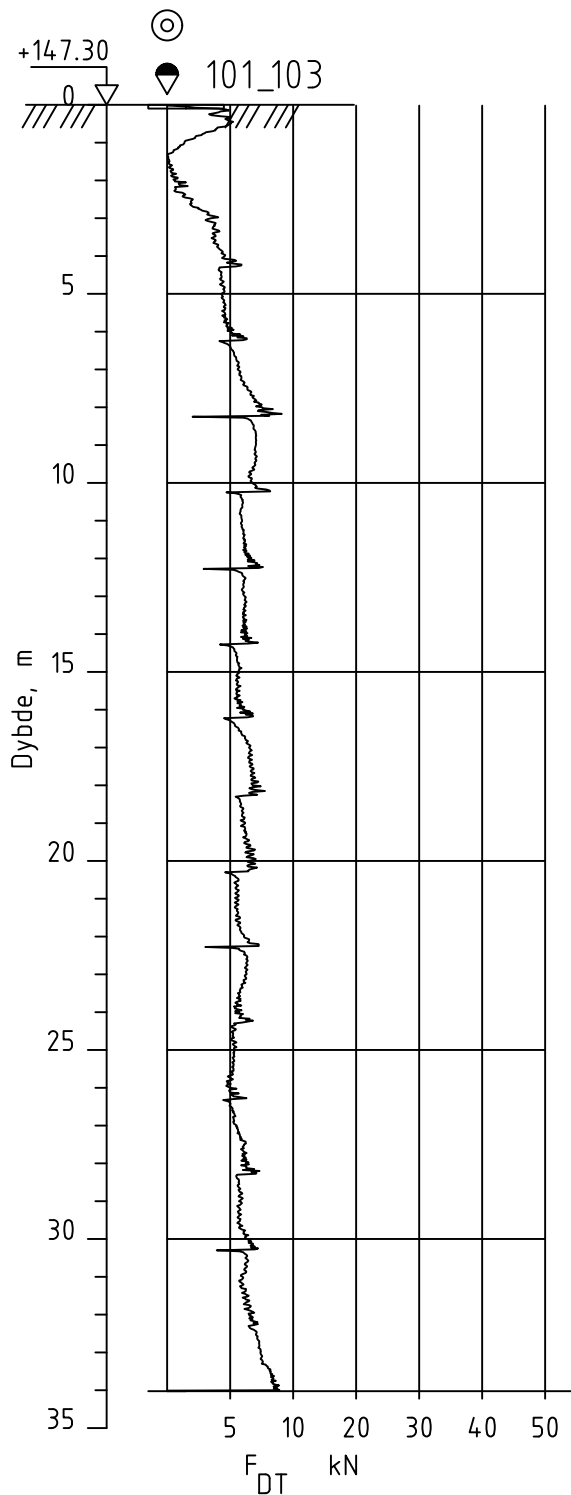


Dato boret :06.06.2023

Posisjon: X 6662930.20 Y 614981.30

UTM 32, NN2000

Rev.	Beskrivelse	Dato	Tegn.	Kontr.
	NVE 3571 Gjerdrum	Dato 25.07.24	Tegn. TKH	Kontr. ØK
	Dreietrykksondering	Målestokk 1:200	Originalformat A4	
		Status		
		www.geostrom.no Hengsrudveien 855 3176 Undrumsdal Tlf.: 33 33 33 77	Tegningsnummer 3571-3-101_102	Rev. 00A

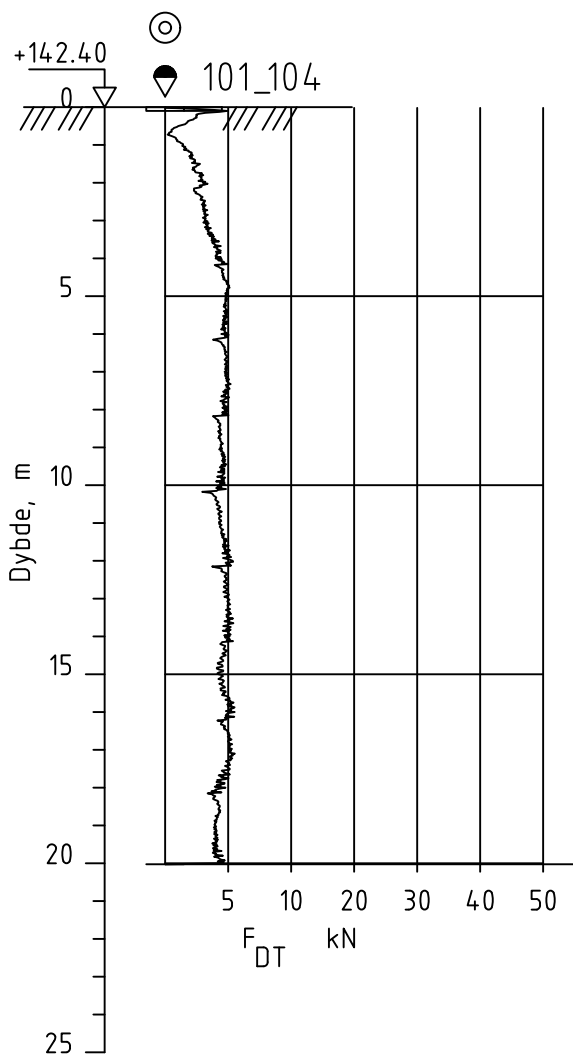


Dato boret :06.06.2023

Posisjon: X 6662916.10 Y 614888.90

UTM 32, NN2000

Rev.	Beskrivelse	Dato	Tegn.	Kontr.
	NVE 3571 Gjerdrum	Dato 25.07.24	Tegn. TKH	Kontr. ØK
	Dreietrykksondering	Målestokk 1:200	Originalformat A4	Status
	 GeoStrøm AS Grunnundersøkelser	www.geostrom.no Hengsrudveien 855 3176 Undrumsdal Tlf.: 33 33 33 77	Tegningsnummer 3571-3-101_103	Rev. 00A

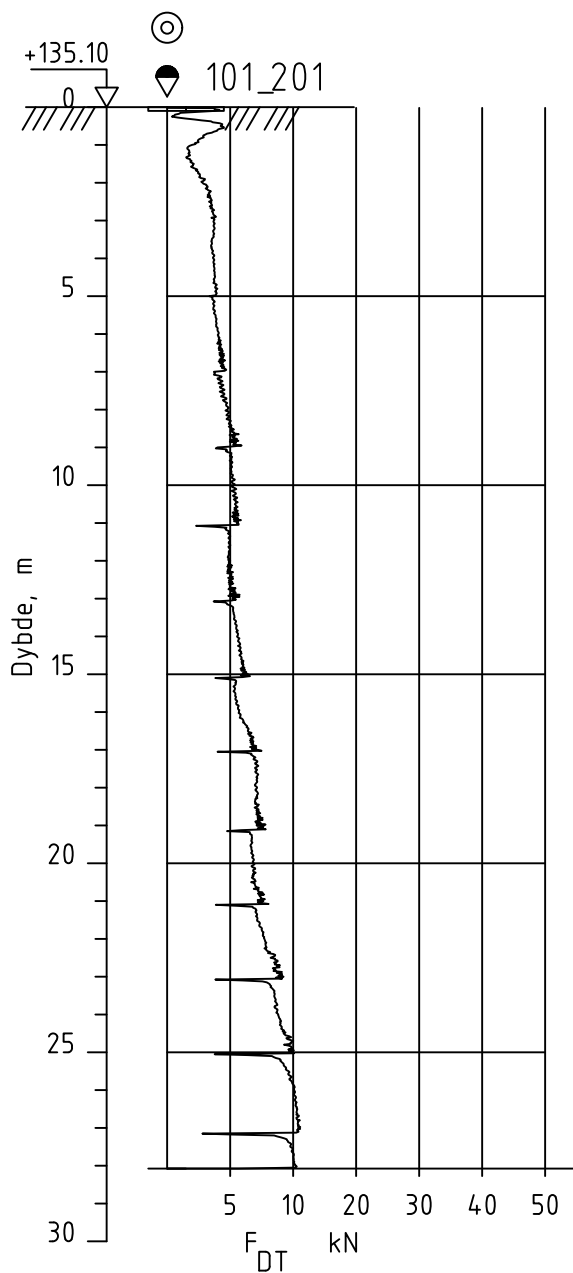


Dato boret :08.06.2023

Posisjon: X 6663132.20 Y 614892.10

UTM 32, NN2000

Rev.	Beskrivelse	Dato	Tegn.	Kontr.
	NVE 3571 Gjerdrum	Dato 25.07.24	Tegn. TKH	Kontr. ØK
	Dreietrykksondering	Målestokk 1:200	Originalformat A4	Status
	 GeoStrøm AS Grunnundersøkelser	www.geostrom.no Hengsrudveien 855 3176 Undrumsdal Tlf.: 33 33 33 77	Tegningsnummer 3571-3-101_104	Rev. 00A

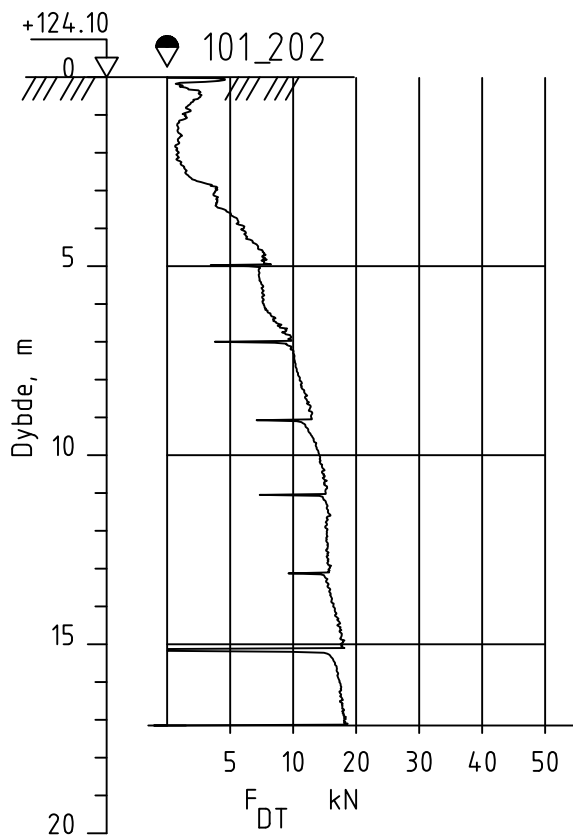


Dato boret :19.12.2023

Posisjon: X 6662941.00 Y 615152.60

UTM 32, NN2000

Rev.	Beskrivelse	Dato	Tegn.	Kontr.
	NVE 3571 Gjerdrum	Dato 25.07.24	Tegn. TKH	Kontr. ØK
	Dreietrykksondering	Målestokk 1:200	Originalformat A4	
		Status		
		Tegningsnummer	Rev.	
www.geostrom.no Hengsrudveien 855 3176 Undrumsdal Tlf.: 33 33 33 77		3571-3-101_201	00A	

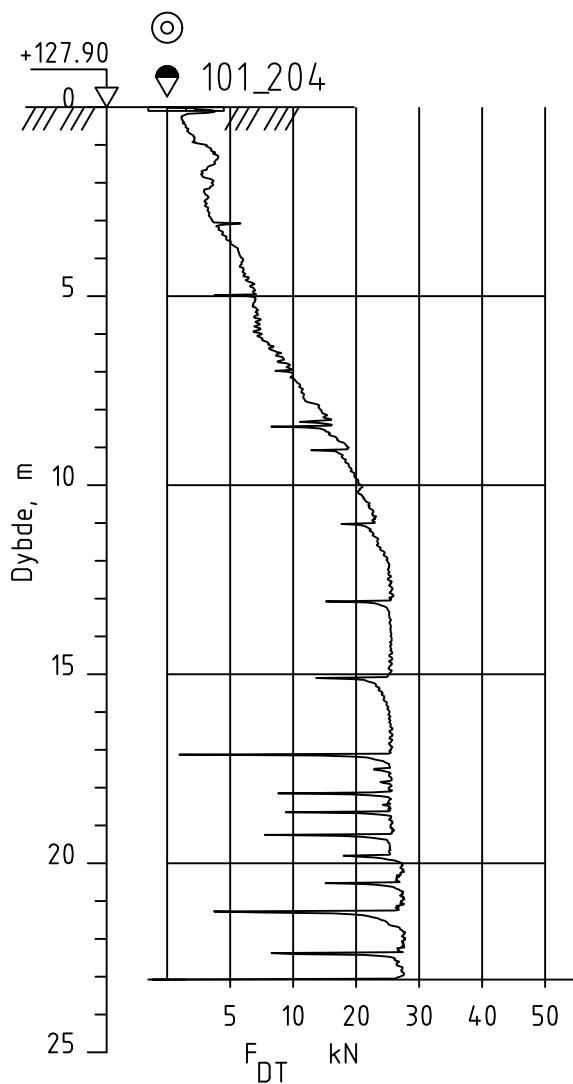


Dato boret :19.12.2023

Posisjon: X 6662912.00 Y 615183.80

UTM 32, NN2000

Rev.	Beskrivelse	Dato	Tegn.	Kontr.
	NVE 3571 Gjerdrum	Dato 25.07.24	Tegn. TKH	Kontr. ØK
	Dreietrykksondering	Målestokk 1:200	Originalformat A4	
		Status		
		www.geostrom.no Hengsrudveien 855 3176 Undrumsdal Tlf.: 33 33 33 77	Tegningsnummer 3571-3-101_202	Rev. 00A

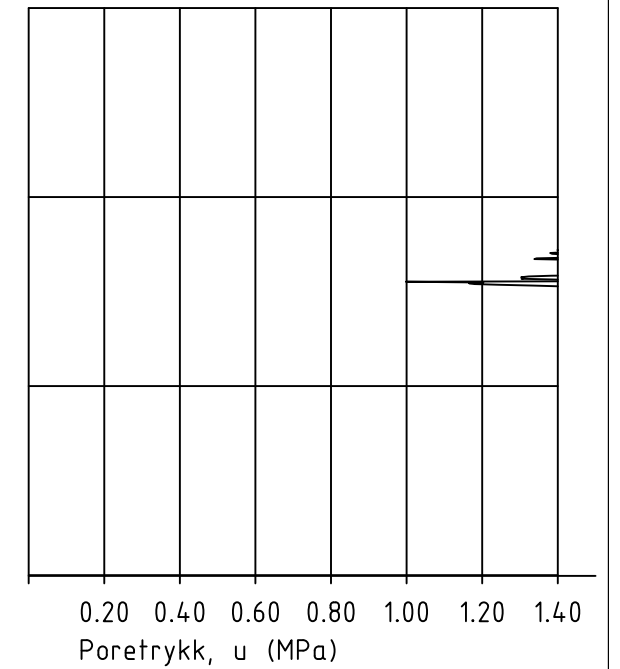
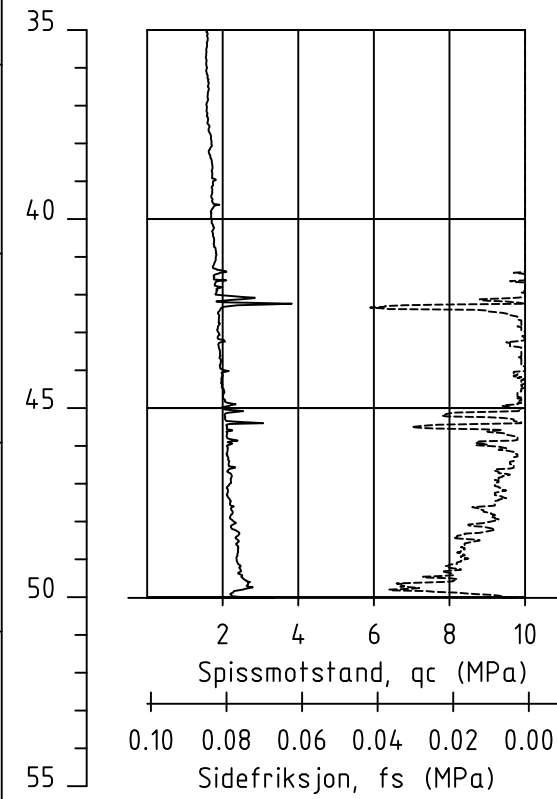
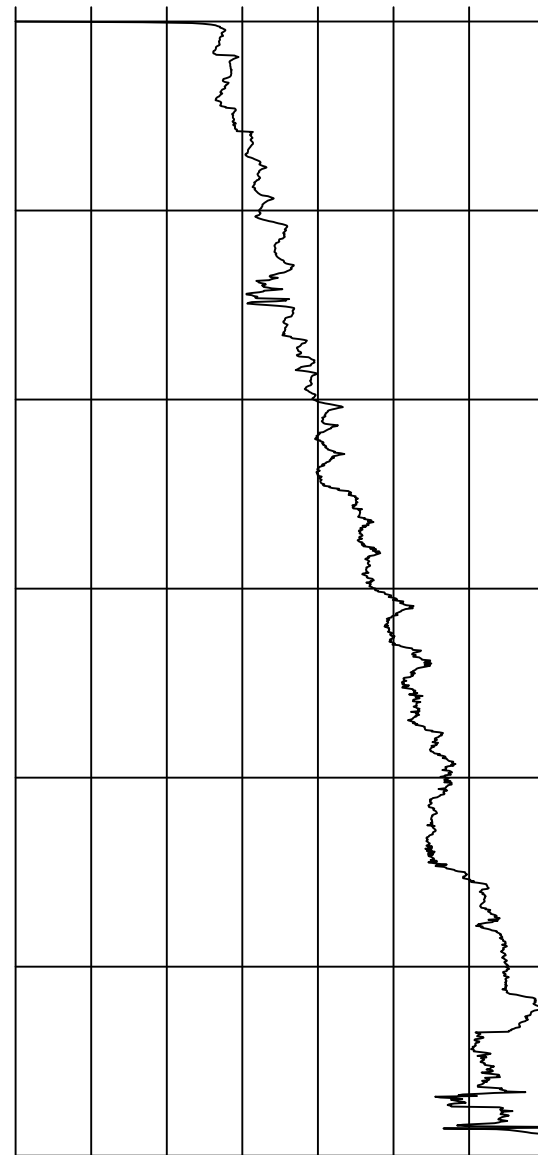
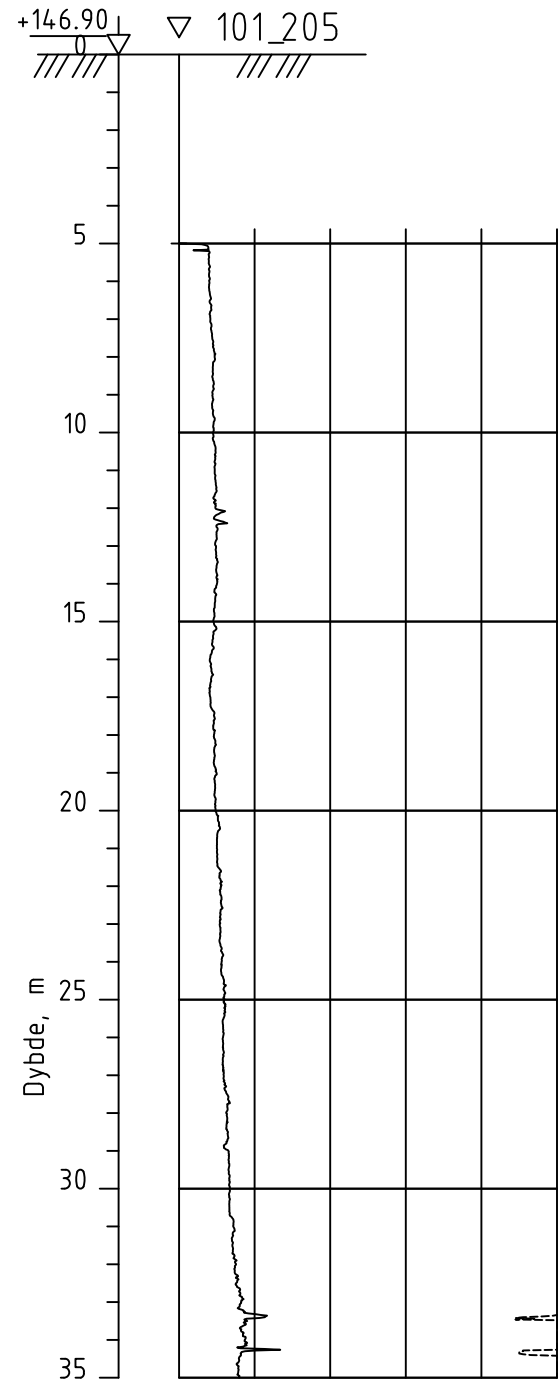
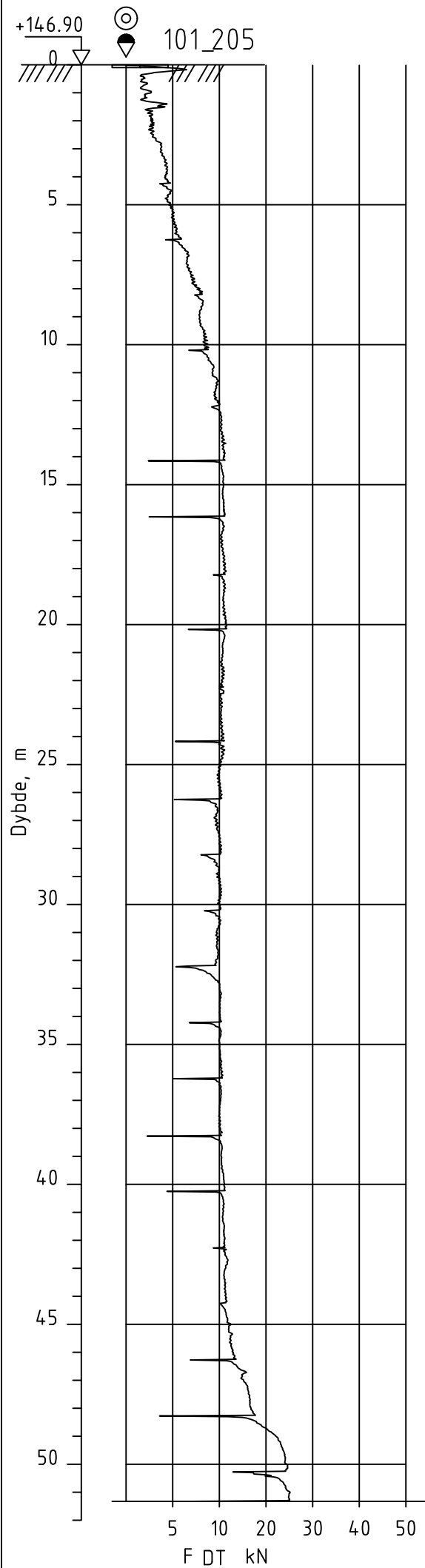


Dato boret :30.11.2023

Posisjon: X 6662799.20 Y 615091.90

UTM 32, NN2000

Rev.	Beskrivelse	Dato	Tegn.	Kontr.
	NVE 3571 Gjerdrum	Dato 25.07.24	Tegn. TKH	Kontr. ØK
	Dreietrykksondering	Målestokk 1:200	Originalformat A4	
		Status		
		Tegningsnummer	Rev.	
www.geostrom.no Hengsrudveien 855 3176 Undrumsdal Tlf.: 33 33 33 77		3571-3-101_204	00A	



Dato boret :08.06.2023

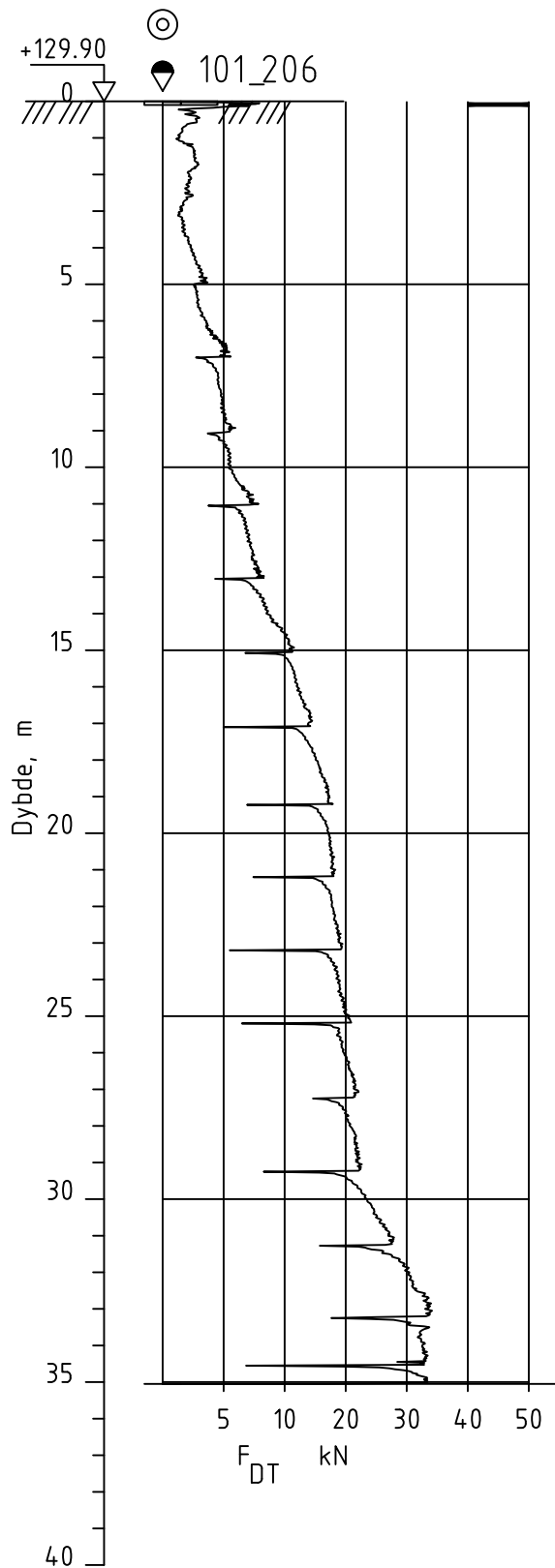
Posisjon: X 6662714.00 Y 614862.90

UTM 32, NN2000

Rev.	Beskrivelse	Dato	Tegn.	Kontr.
	NVE	Dato	Tegn. TKH	Kontr. ØK
	3571 Gjerdrum	25.07.24		
		Målestokk	Originalformat	
		1:200	A3	
	Dreietrykkssondering/CPTu	Status		
		Tegningsnummer	Rev.	
		3571-3-101_205	00A	



www.geostrom.no
Hengrudveien 855
3176 Undrumsdal
Tlf.: 33 33 33 77



Dato boret :13.12.2023

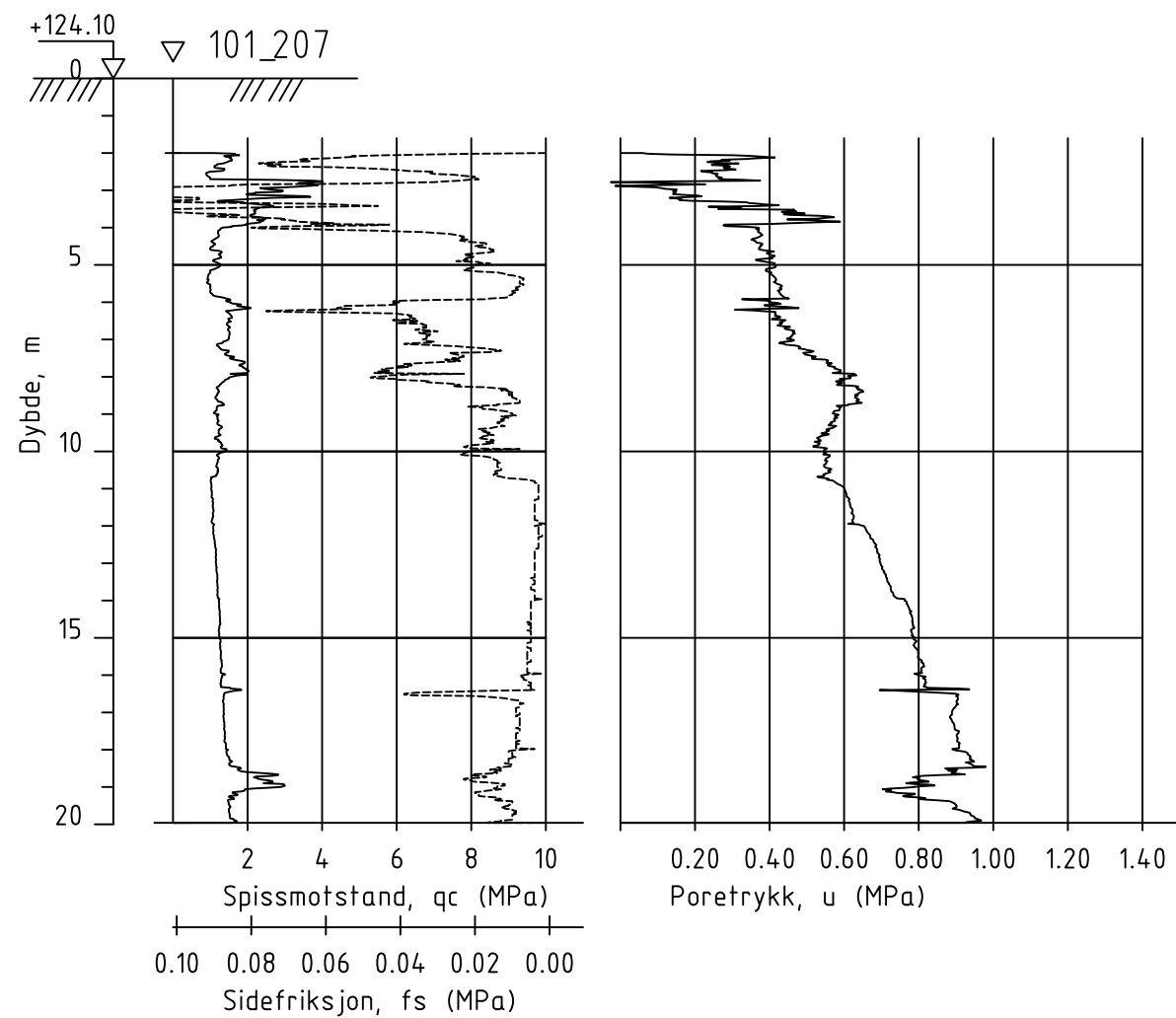
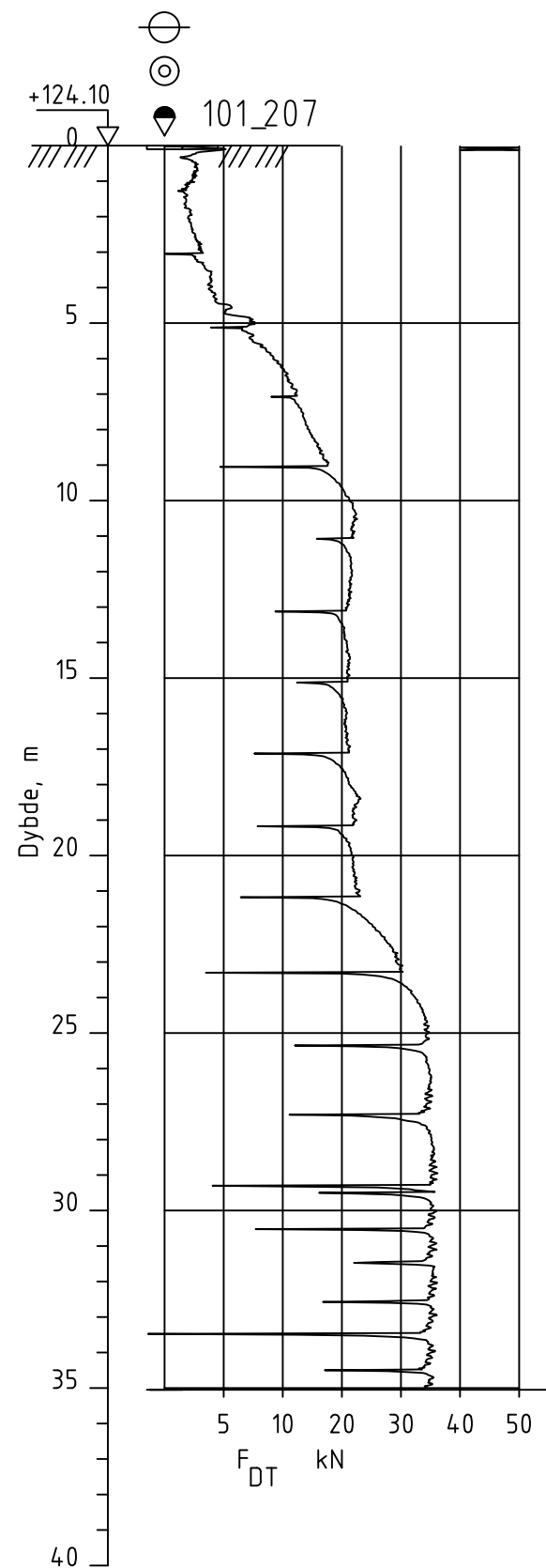
Posisjon: X 6662599.00 Y 614899.80

UTM 32, NN2000

Rev.	Beskrivelse	Dato	Tegn.	Kontr.
	NVE	Dato	Tegn. TKH	Kontr. ØK
	3571 Gjerdrum	Målestokk	Originalformat	
	Dreietrykksondering	1:200	A4	
		Status		
		Tegningsnummer	Rev.	
		3571-3-101_206	00A	



www.geostrom.no
Hengsrudveien 855
3176 Undrumsdal
Tlf.: 33 33 33 77



Dato boret :18.12.2023

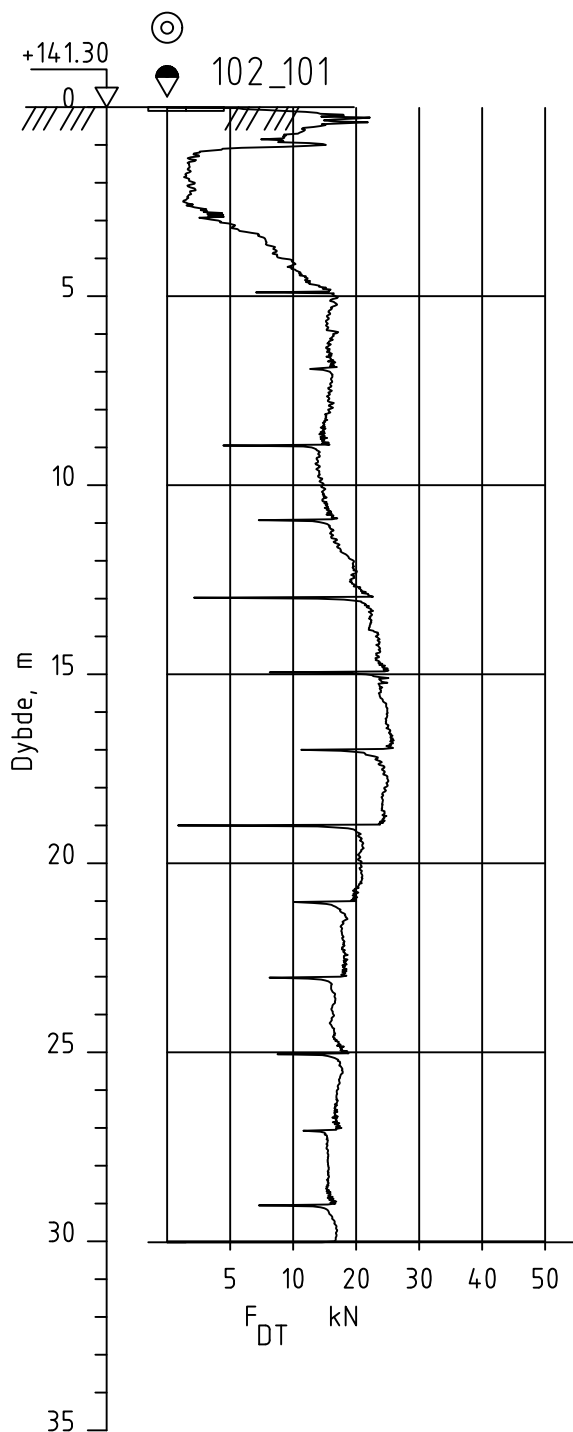
Posisjon: X 6662549.90 Y 614899.70

UTM 32, NN2000

Rev.	Beskrivelse	Dato	Tegn.	Kontr.
	NVE	Dato	Tegn.	Kontr.
	3571 Gjerdrum	25.07.24	TKH	ØK
	Dreietrykksondering/CPTu	Målestokk	Originalformat	
		1:200	A3	
		Status		
		Tegningsnummer	Rev.	
		3571-3-101_207	00A	



www.geostrom.no
Hengsrudveien 855
3176 Undrumsdal
Tlf.: 33 33 33 77

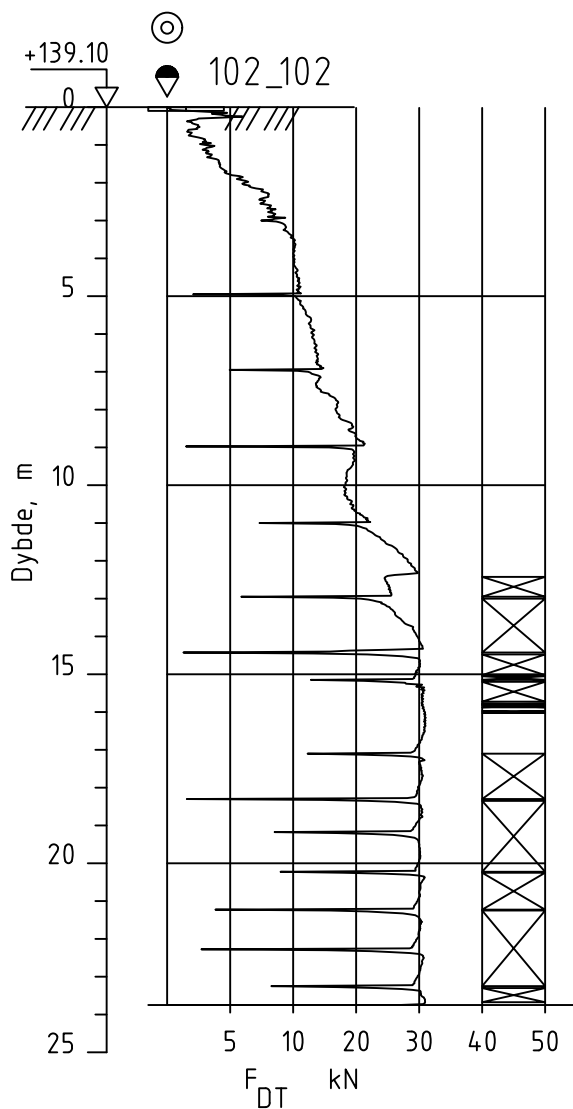


Dato boret :10.04.2023

Posisjon: X 6663025.70 Y 613192.60

UTM 32, NN2000

Rev.	Beskrivelse	Dato	Tegn.	Kontr.
	NVE 3571 Gjerdrum	Dato 25.07.24	Tegn. TKH	Kontr. ØK
	Dreietrykksondering	Målestokk 1:200	Originalformat A4	
		Status		
		Tegningsnummer 3571-3-102_101	Rev. 00A	
www.geostrom.no Hengsrudveien 855 3176 Undrumsdal Tlf.: 33 33 33 77				

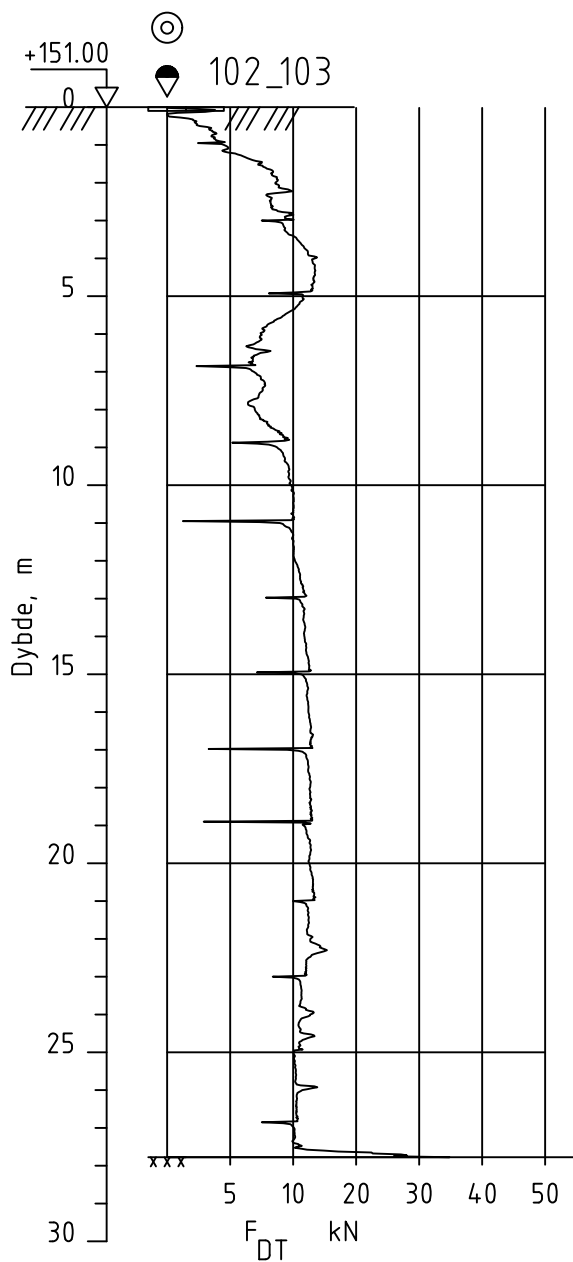


Dato boret :12.04.2023

Posisjon: X 6662946.40 Y 613559.80

UTM 32, NN2000

Rev.	Beskrivelse	Dato	Tegn.	Kontr.
	NVE 3571 Gjerdrum	Dato 25.07.24	Tegn. TKH	Kontr. ØK
	Dreietrykksondering Borprofil	Målestokk 1:200	Originalformat A4	Status
	 GeoStrøm AS Grunnundersøkelser	www.geostrom.no Hengsrudveien 855 3176 Undrumsdal Tlf.: 33 33 33 77	Tegningsnummer 3571-3-102_102	Rev. 00A

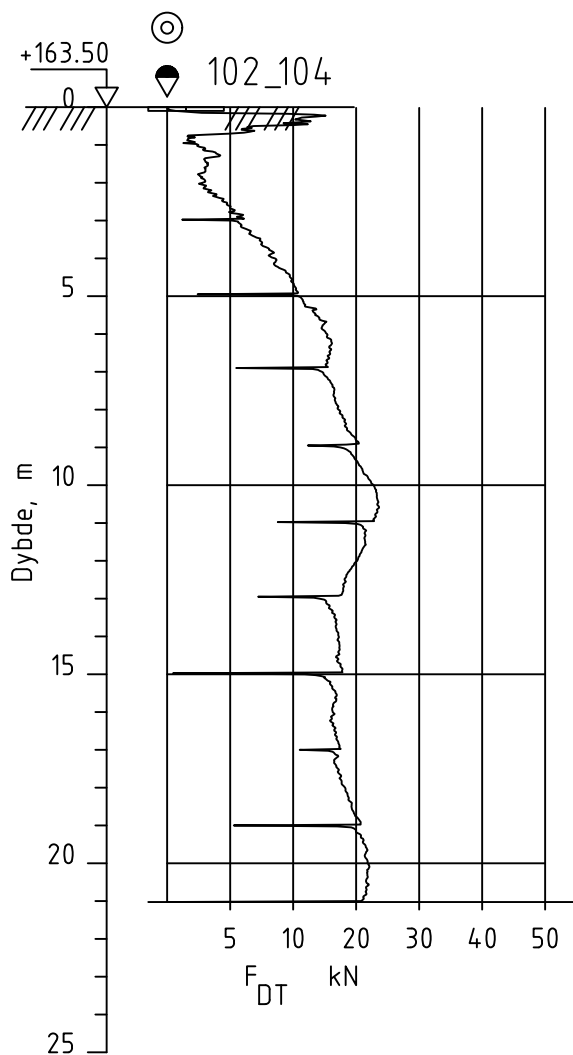


Dato boret :12.04.2023

Posisjon: X 6662316.60 Y 613650.70

UTM 32, NN2000

Rev.	Beskrivelse	Dato	Tegn.	Kontr.
	NVE 3571 Gjerdrum	Dato 25.07.24	Tegn. TKH	Kontr. ØK
	Dreietrykksondering Borprofil	Målestokk 1:200	Originalformat A4	Status
	 GeoStrøm AS Grunnundersøkelser	www.geostrom.no Hengsrudveien 855 3176 Undrumsdal Tlf.: 33 33 33 77	Tegningsnummer 3571-3-102_103	Rev. 00A

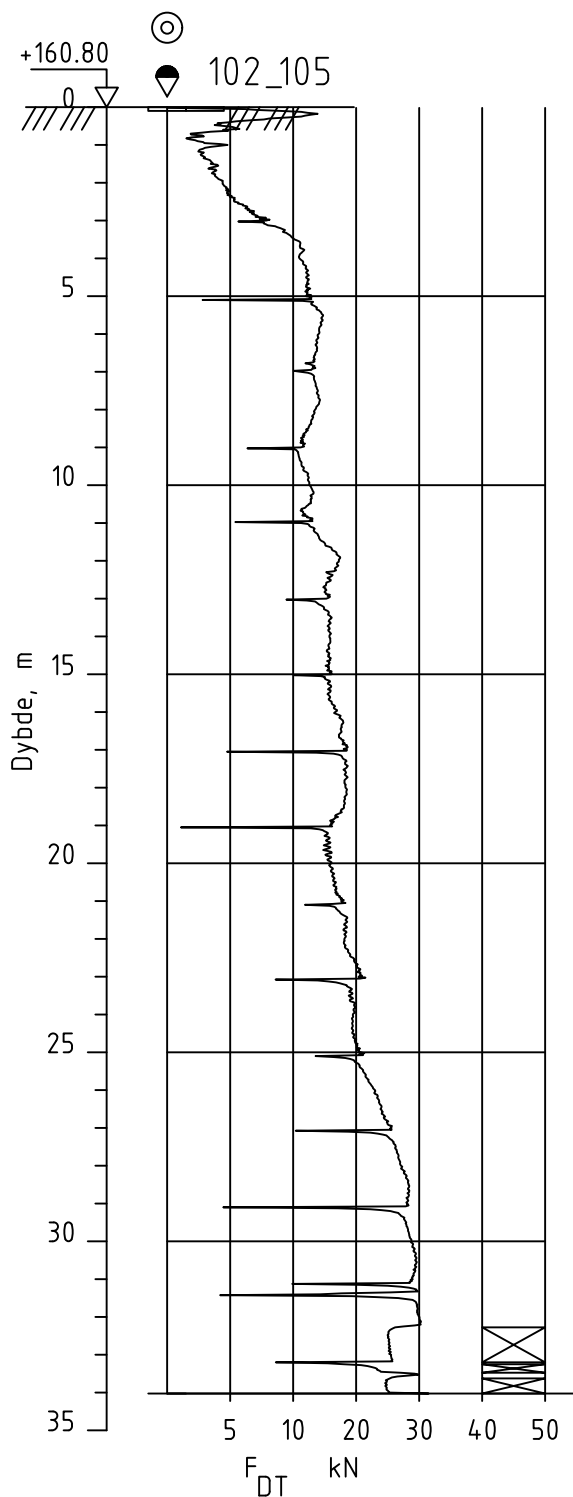


Dato boret :12.04.2023

Posisjon: X 6662246.00 Y 613151.00

UTM 32, NN2000

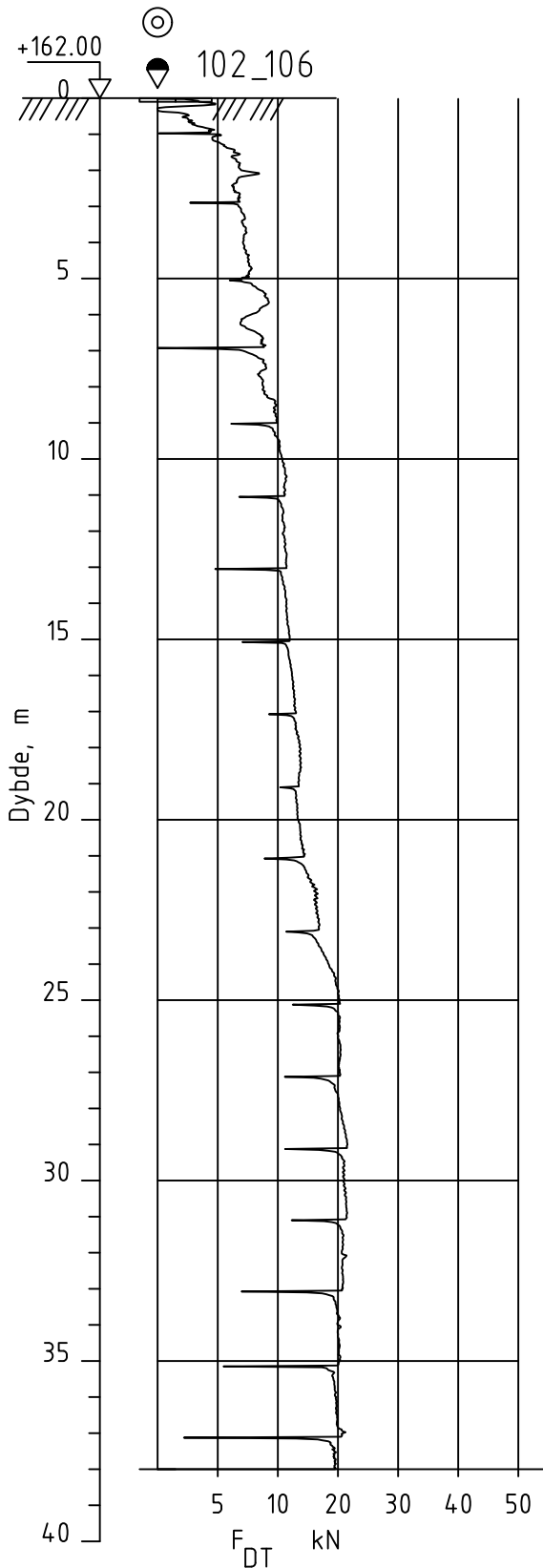
Rev.	Beskrivelse	Dato	Tegn.	Kontr.
	NVE	Dato	Tegn. TKH	Kontr. ØK
	3571 Gjerdrum	Målestokk	Originalformat	
		1:200	A4	
	Dreietrykksondering Borprofil	Status		
	 GeoStrøm AS Grunnundersøkelser	Tegningsnummer	Rev.	
		www.geostrom.no Hengsrudveien 855 3176 Undrumsdal Tlf.: 33 33 33 77	3571-3-102_104	00A



Dato boret :10.04.2023
 Posisjon: X 6662853.00 Y 613300.70

UTM 32, NN2000

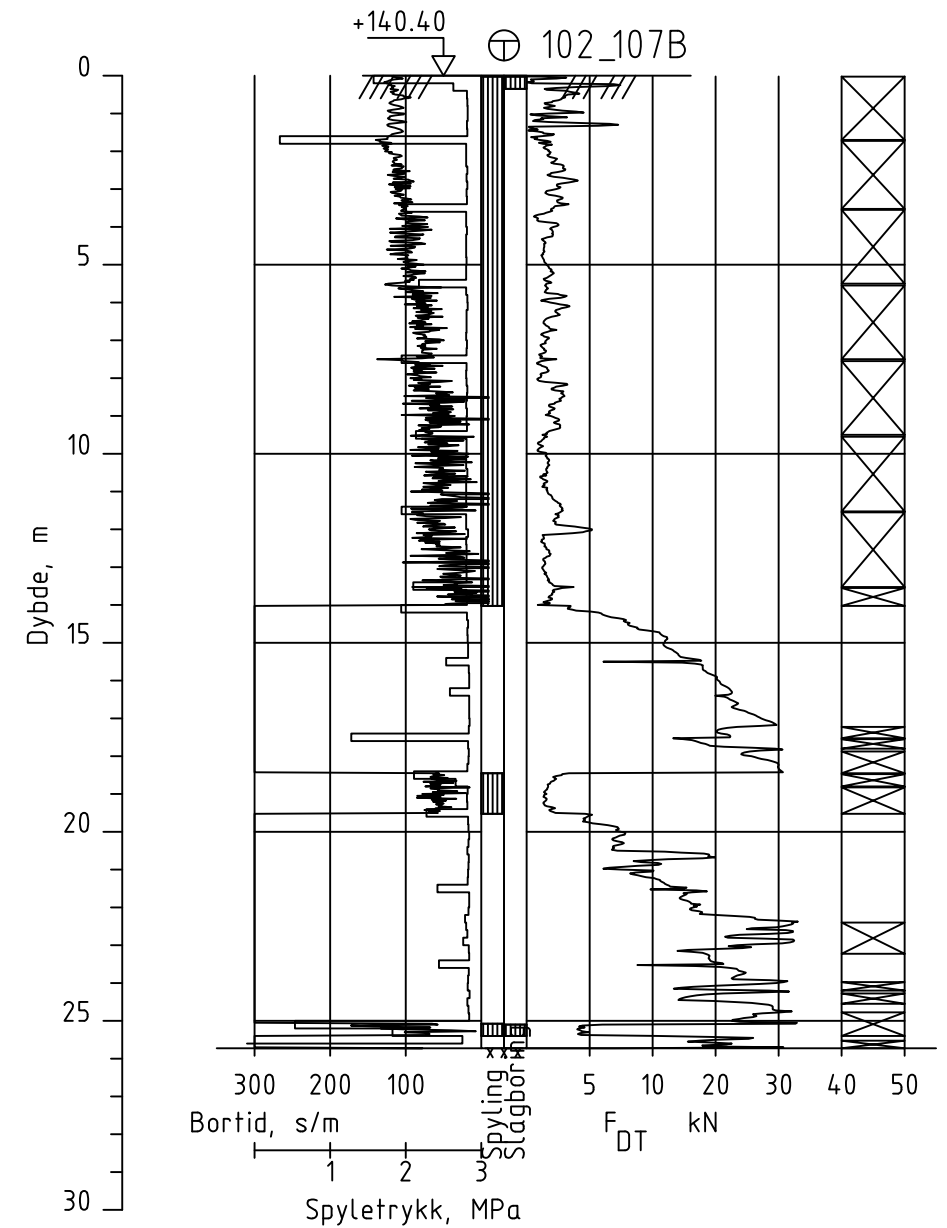
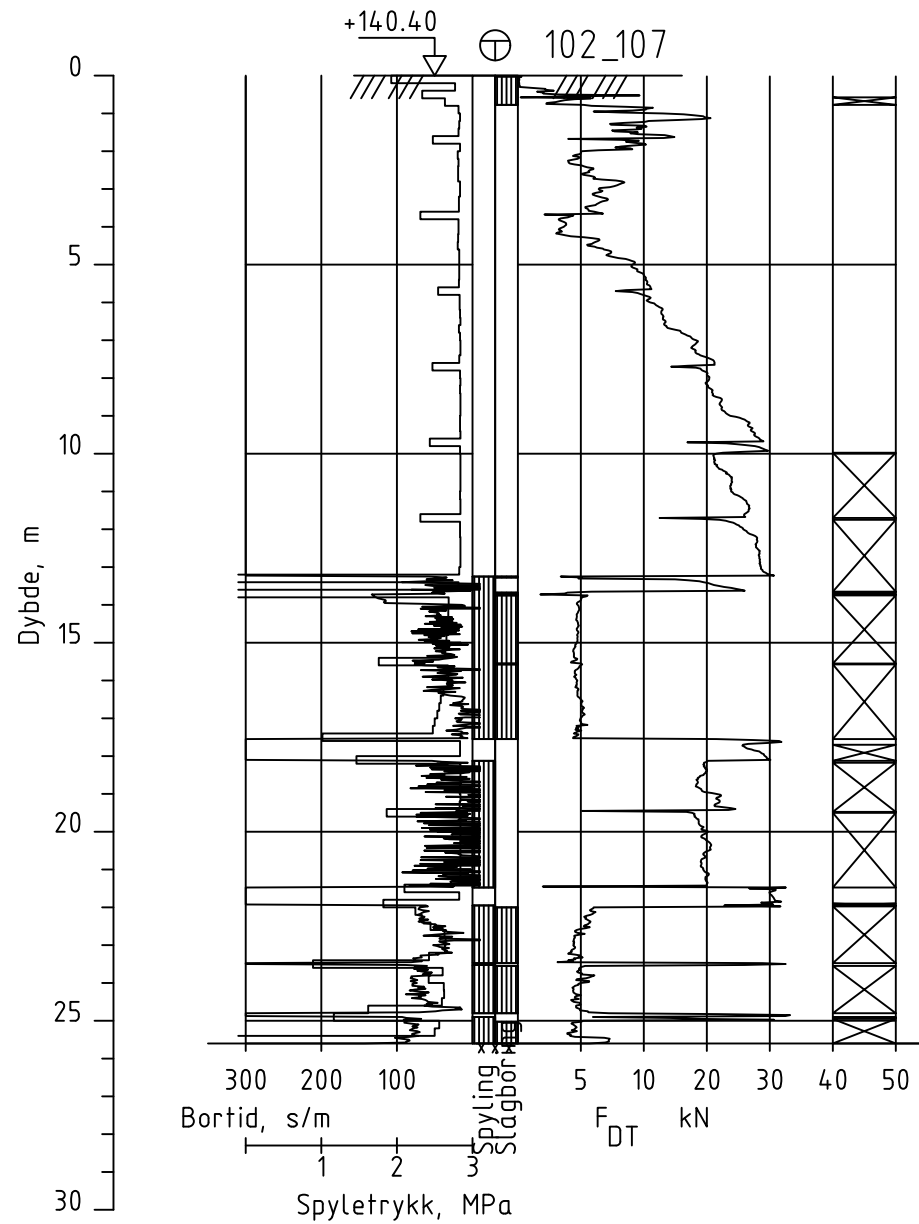
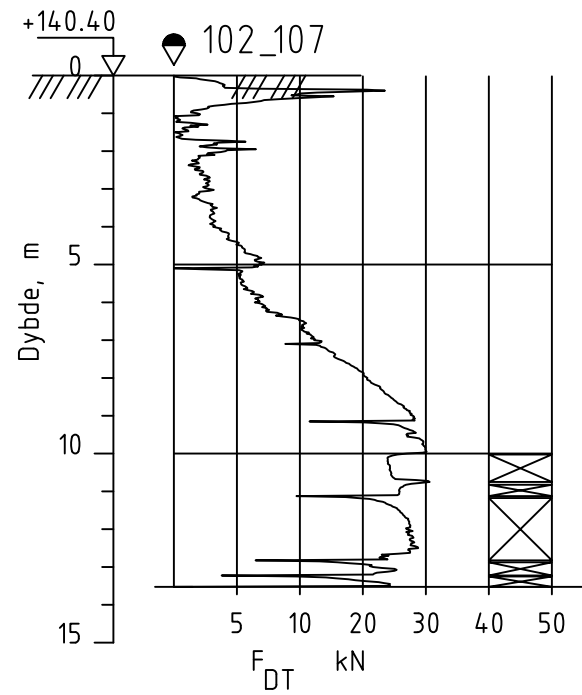
Rev.	Beskrivelse	Dato	Tegn.	Kontr.
	NVE 3571 Gjerdrum	Dato 25.07.24	Tegn. TKH	Kontr. ØK
	Dreietrykksondering Borprofil	Målestokk 1:200	Originalformat A4	
		Status		
		Tegningsnummer	Rev.	
www.geostrom.no Hengsrudveien 855 3176 Undrumsdal Tlf.: 33 33 33 77		3571-3-102_105	00A	



Dato boret :12.04.2023
 Posisjon: X 6662557.70 Y 613551.90

UTM 32, NN2000

Rev.	Beskrivelse	Dato	Tegn.	Kontr.
	NVE 3571 Gjerdrum	Dato 25.07.24	Tegn. TKH	Kontr. ØK
	Dreietrykksondering Borprofil	Målestokk 1:200	Originalformat A4	
		Status		
		Tegningsnummer	Rev.	
www.geostrom.no Hengsrudveien 855 3176 Undrumsdal Tlf.: 33 33 33 77		3571-3-102_106	00A	



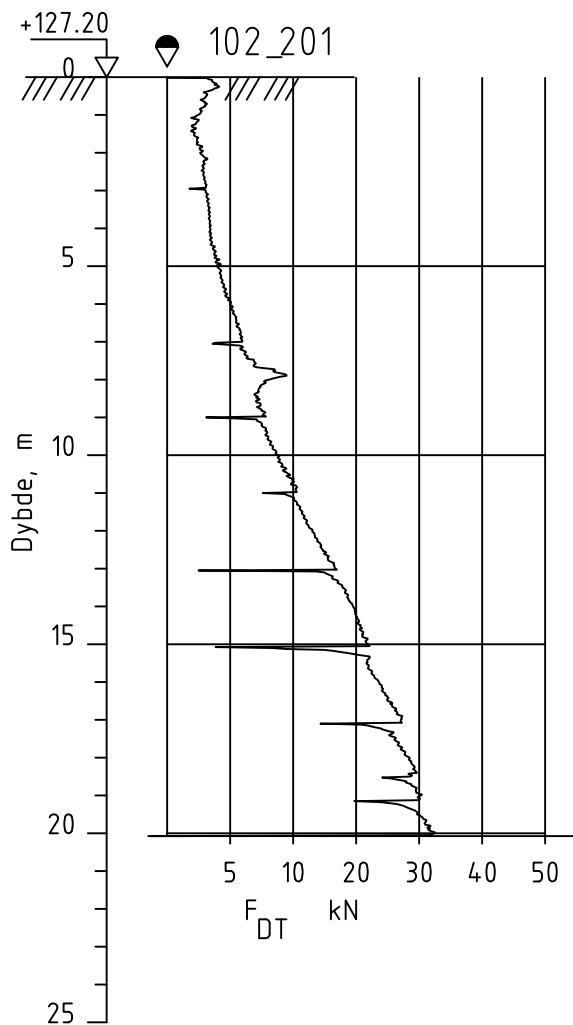
Dato boret :10.04.2023

Posisjon: X 6663029.50 Y 613456.60

UTM 32, NN2000

Rev.	Beskrivelse	Dato	Tegn.	Kontr.
	NVE	25.07.24	TKH	ØK
	3571 Gjerdrum	Målestokk 1:200	Originalformat A3	
	Dreietrykksondering	Status		
	 GeoStrøm AS Grunnundersøkelser	Tegningsnummer	Rev.	
		3571-3-102_107	00A	

www.geostrom.no
Hengsrudveien 855
3176 Undrumsdal
Tlf.: 33 33 33 77

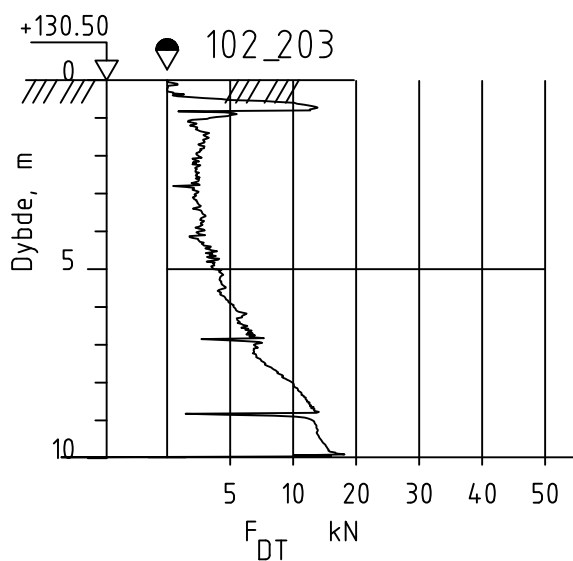


Dato boret :13.12.2023

Posisjon: X 6662965.20 Y 613136.60

UTM 32, NN2000

Rev.	Beskrivelse	Dato	Tegn.	Kontr.
	NVE 3571 Gjerdrum	Dato 25.07.24	Tegn. TKH	Kontr. ØK
	Dreietrykksondering	Målestokk 1:200	Originalformat A4	
		Status		
		www.geostrom.no Hengsrudveien 855 3176 Undrumsdal Tlf.: 33 33 33 77	Tegningsnummer 3571-3-102_201	Rev. 00A

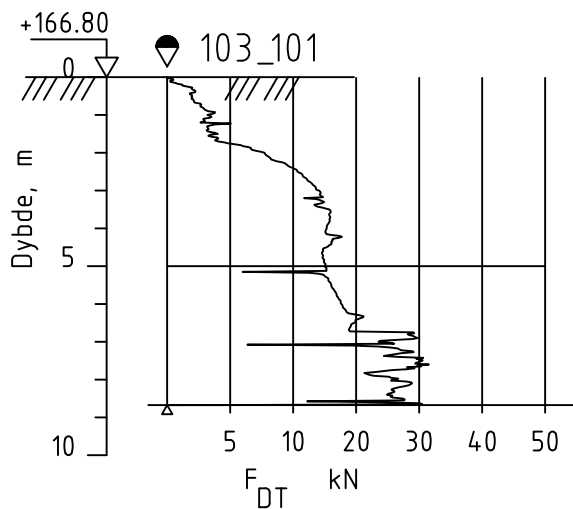


Dato boret :14.12.2023

Posisjon: X 6663066.60 Y 613535.00

UTM 32, NN2000

Rev.	Beskrivelse	Dato	Tegn.	Kontr.
	NVE 3571 Gjerdrum	Dato 25.07.24	Tegn. TKH	Kontr. ØK
	Dreietrykksondering	Målestokk 1:200	Originalformat A4	
		Status		
		Tegningsnummer 3571-3-102_203	Rev. 00A	
	www.geostrom.no Hengsrudveien 855 3176 Undrumsdal Tlf.: 33 33 33 77			

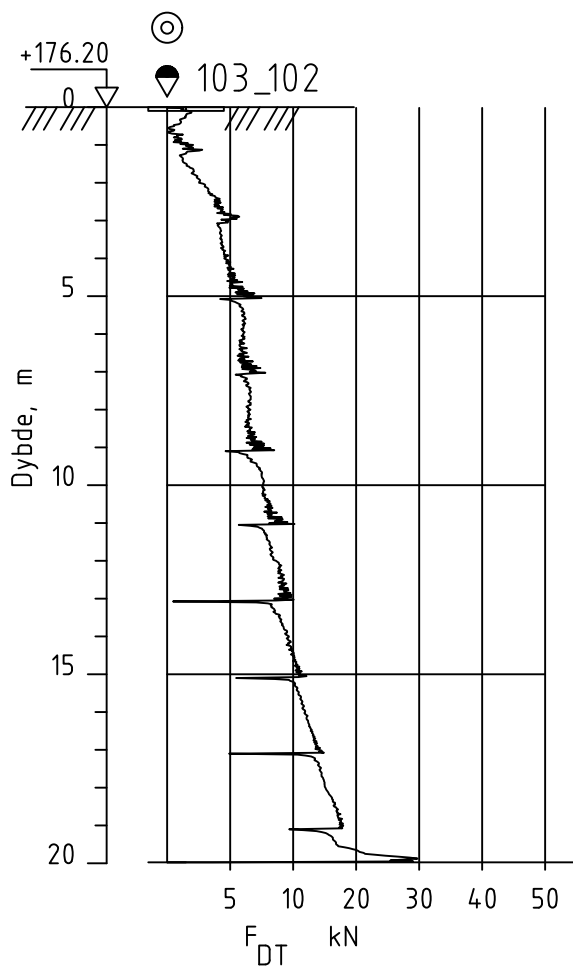


Dato boret :14.06.2023

Posisjon: X 6662611.90 Y 612563.30

UTM 32, NN2000

Rev.	Beskrivelse	Dato	Tegn.	Kontr.
	NVE 3571 Gjerdrum	Dato 25.07.24	Tegn. TKH	Kontr. ØK
	Dreietrykksondering	Målestokk 1:200	Originalformat A4	
		Status		
		Tegningsnummer 3571-3-103_101	Rev. 00A	www.geostrom.no Hengsrudveien 855 3176 Undrumsdal Tlf.: 33 33 33 77

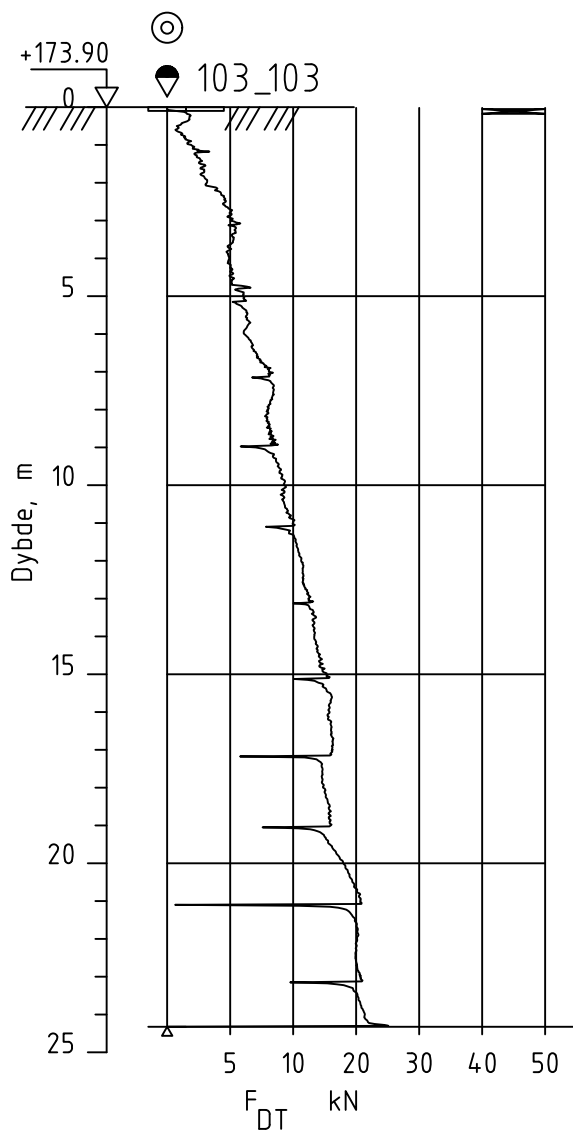


Dato boret :29.06.2023

Posisjon: X 6662783.30 Y 612016.00

UTM 32, NN2000

Rev.	Beskrivelse	Dato	Tegn.	Kontr.
	NVE 3571 Gjerdrum	Dato 25.07.24	Tegn. TKH	Kontr. ØK
	Dreietrykksondering	Målestokk 1:200	Originalformat A4	Status
	 GeoStrøm AS Grunnundersøkelser	www.geostrom.no Hengsrudveien 855 3176 Undrumsdal Tlf.: 33 33 33 77	Tegningsnummer 3571-3-103_102	Rev. 00A



Dato boret :29.06.2023

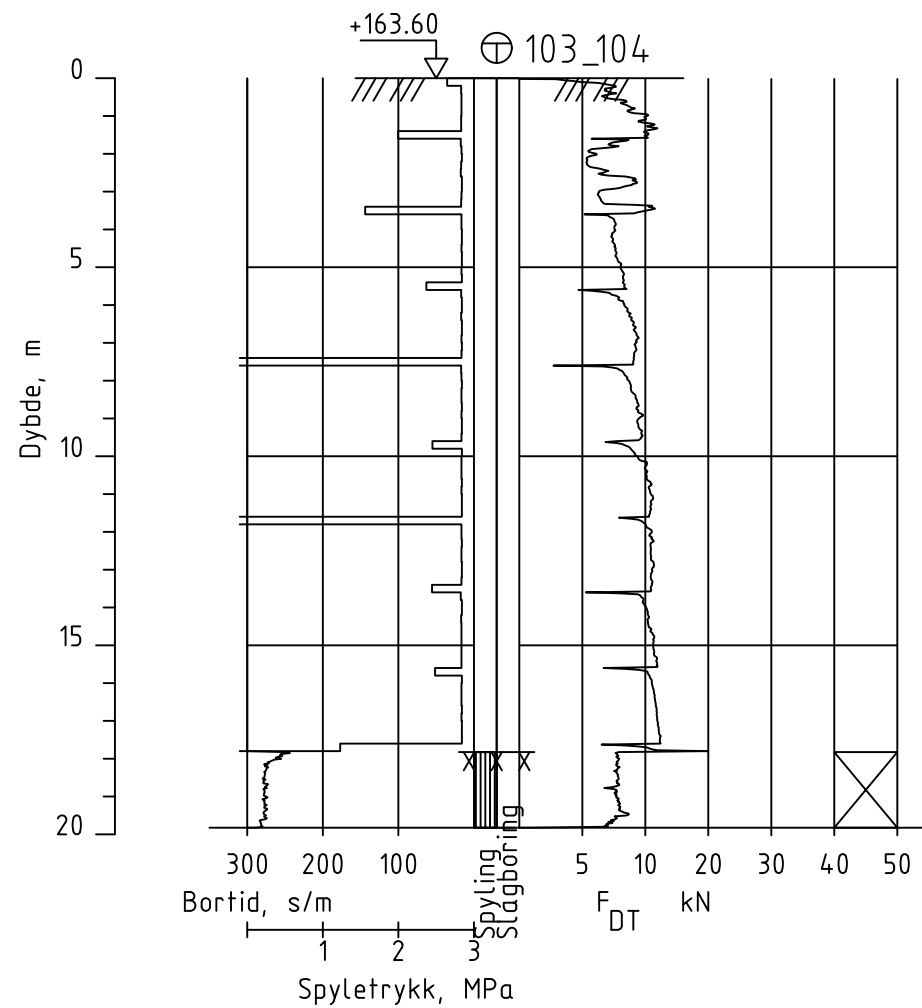
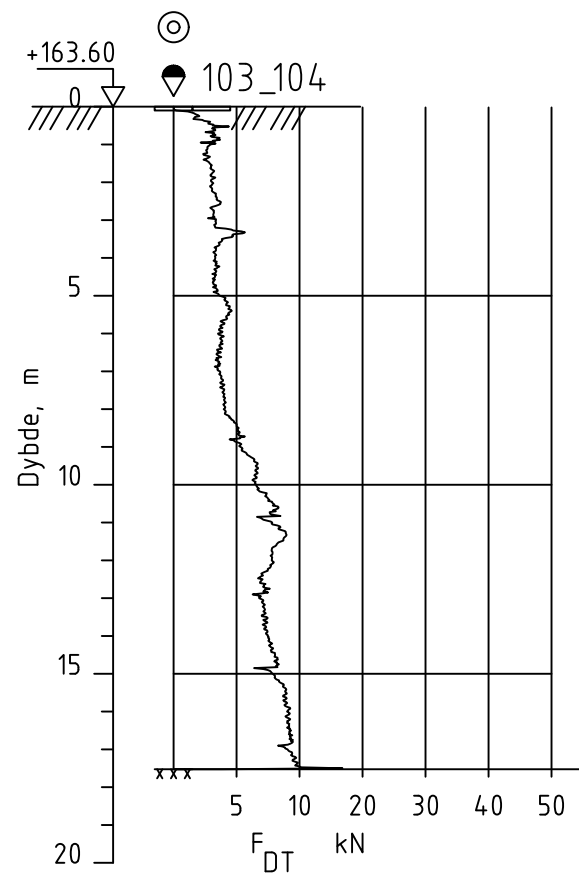
Posisjon: X 6662766.90 Y 611901.20

UTM 32, NN2000

Rev.	Beskrivelse	Dato	Tegn.	Kontr.
	NVE	Dato	Tegn. TKH	Kontr. ØK
	3571 Gjerdrum	Målestokk	Originalformat	
	Dreietrykksondering	1:200	A4	
		Status		
		Tegningsnummer	Rev.	
		3571-3-103_103	00A	



www.geostrom.no
Hengsrudveien 855
3176 Undrumsdal
Tlf.: 33 33 33 77

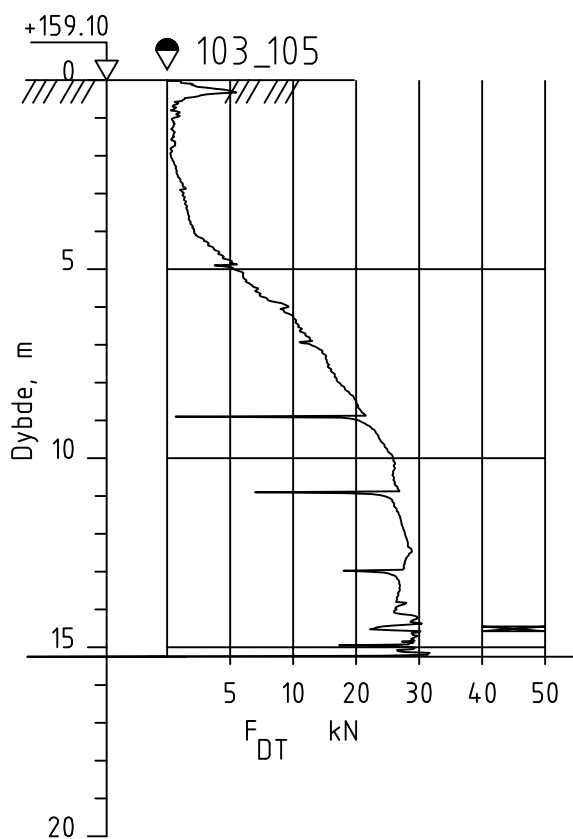


Dato boret :28.06.2023

Posisjon: X 6662857.10 Y 612758.60

UTM 32, NN2000

Rev.	Beskrivelse	Dato	Tegn.	Kontr.
	NVE 3571 Gjerdrum	Dato 25.07.24	Tegn. TKH	Kontr. ØK
	Dreietrykksondering/Totalsondering	Målestokk 1:200	Originalformat A3	
		Status		
		Tegningsnummer	3571-3-103_104	Rev. 00A
	 GeoStrøm AS Grunnundersøkelser	www.geostrom.no Hengrudveien 855 3176 Undrumsdal Tlf.: 33 33 33 77		

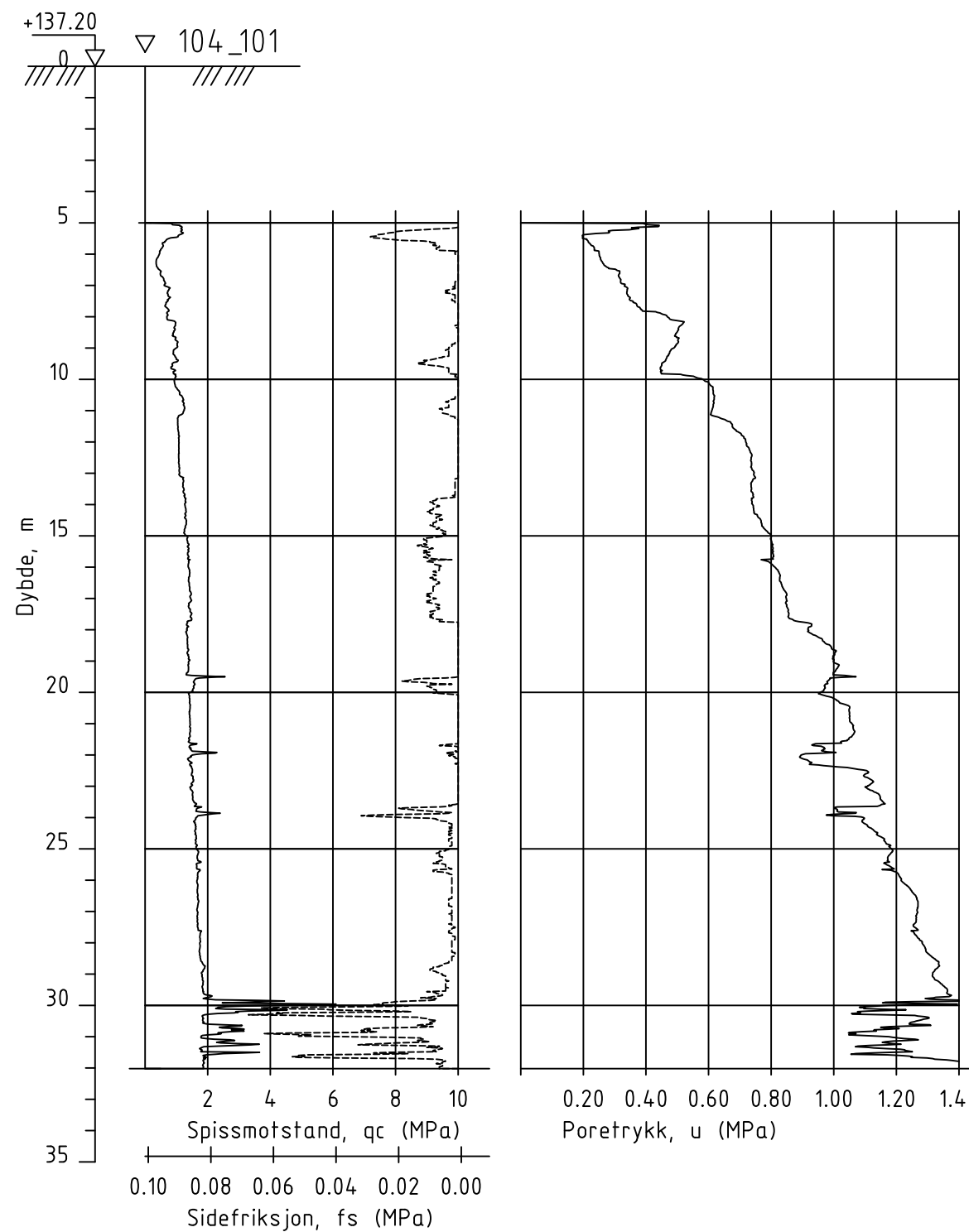
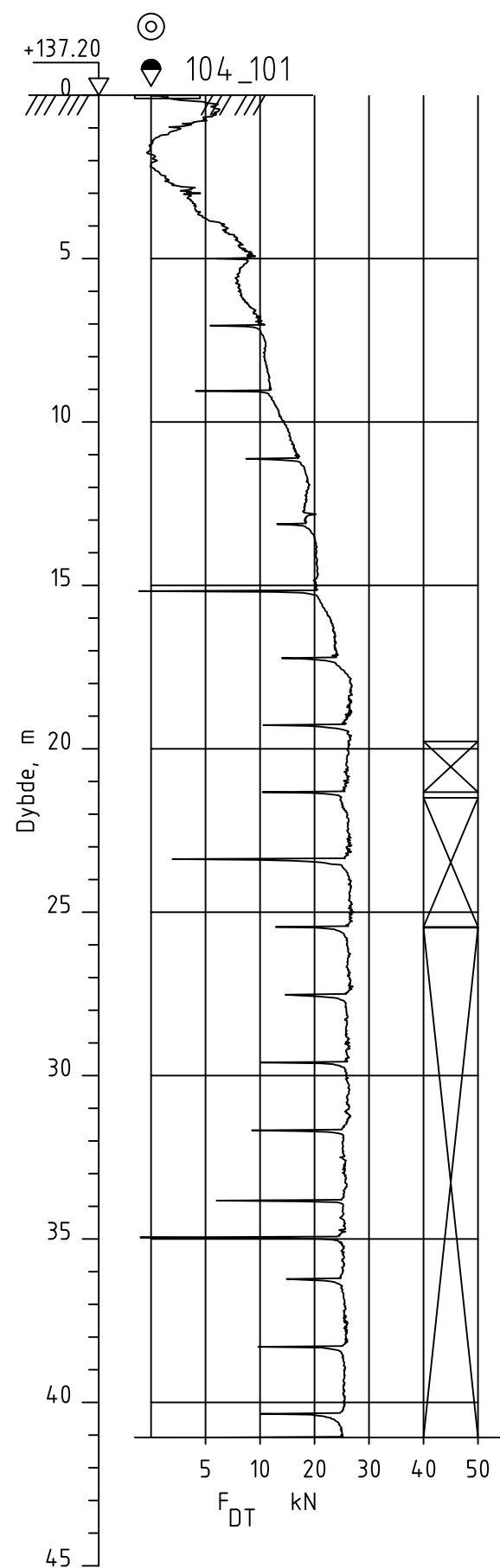


Dato boret :29.06.2023

Posisjon: X 6663078.70 Y 612530.60

UTM 32, NN2000

Rev.	Beskrivelse	Dato	Tegn.	Kontr.
	NVE 3571 Gjerdrum	Dato 25.07.24	Tegn. TKH	Kontr. ØK
	Dreietrykksondering	Målestokk 1:200	Originalformat A4	
		Status		
		Tegningsnummer 3571-3-103_105	Rev. 00A	www.geostrom.no Hengsrudveien 855 3176 Undrumsdal Tlf.: 33 33 33 77

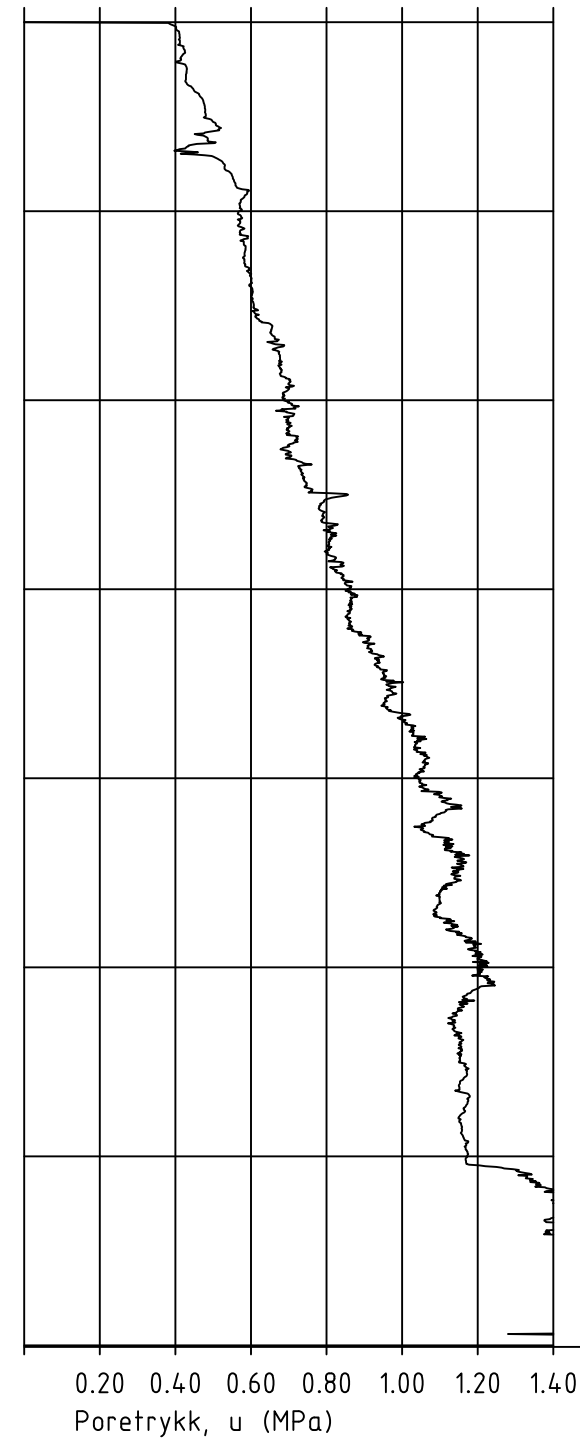
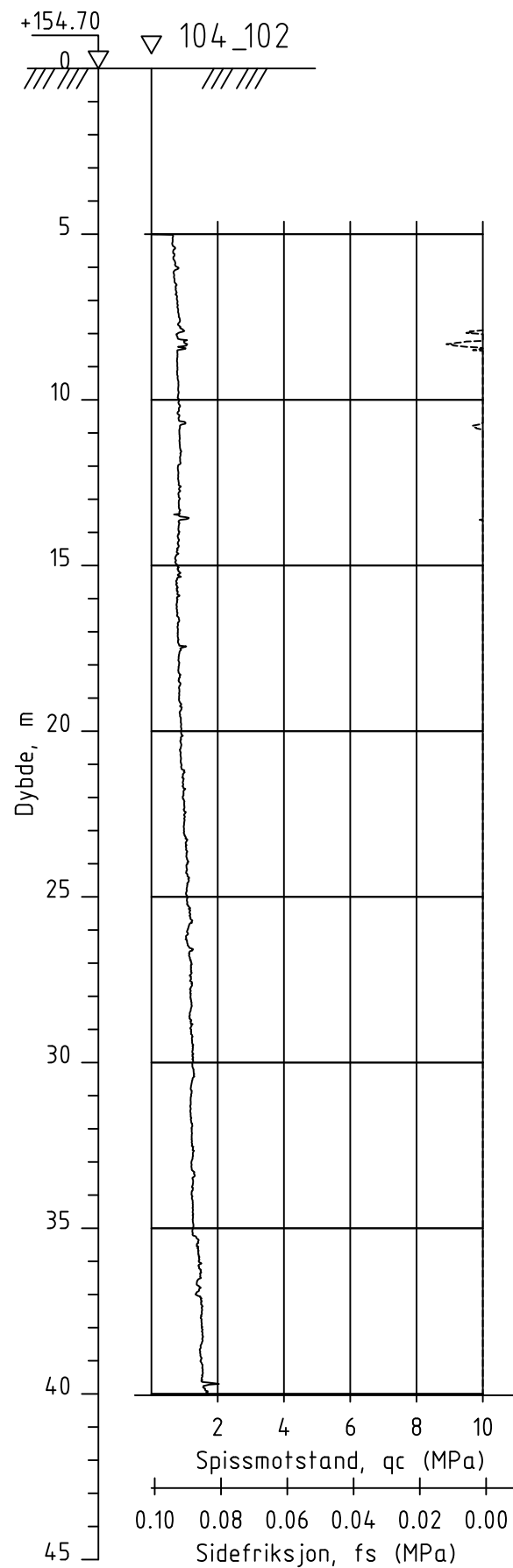
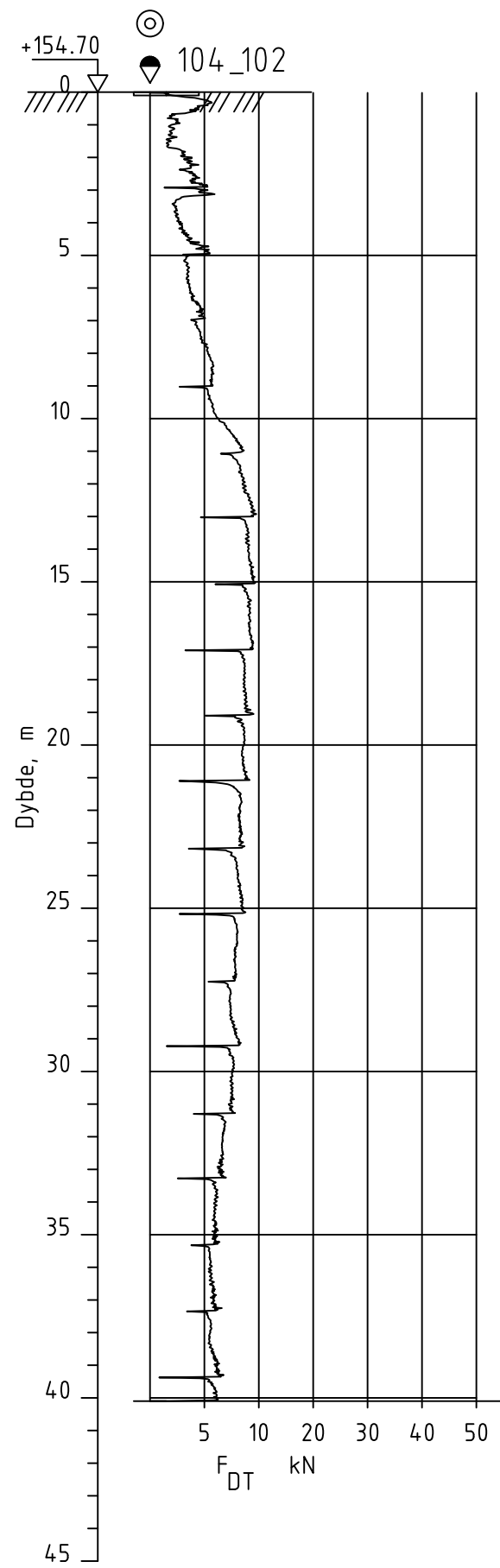


Dato boret :28.06.2023

Posisjon: X 6663252.90 Y 615384.80

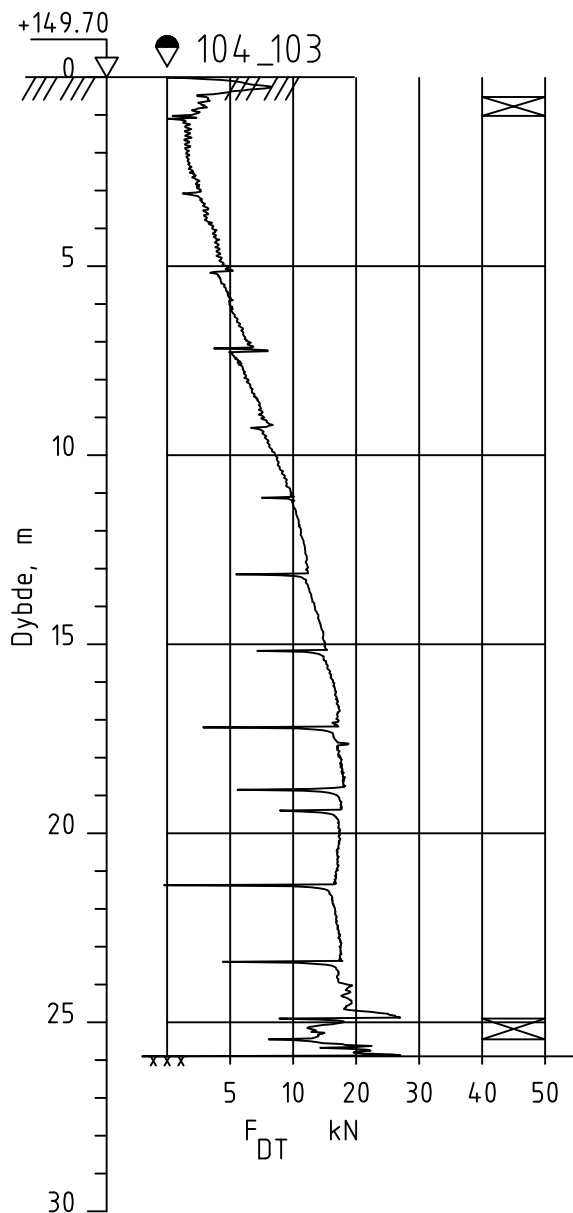
UTM 32, NN2000

Rev.	Beskrivelse	Dato	Tegn.	Kontr.
	NVE	Dato 26.07.24	Tegn. TKH	Kontr. ØK
	3571 Gjerdrum	Målestokk 1:200	Originalformat A3	
	Dreietrykksondering/CPTu	Status		
	 GeoStrøm AS Grunnundersøkelser	Tegningsnummer		Rev.
		3571-3-104_101		00A
	www.geostrom.no			
	Hengsrudveien 855			
	3176 Undrumsdal			
	Tlf.: 33 33 33 77			



Dato boret :28.06.2023
 Posisjon: X 6663364.30 Y 615159.20
 UTM 32, NN2000

Rev.	Beskrivelse	Dato	Tegn.	Kontr.
	NVE	26.07.24	TKH	ØK
	3571 Gjerdrum	Målestokk 1:200	Originalformat A3	
	CPT-sondering	Status		
	 www.geostrom.no Hengsrudveien 855 3176 Undrumsdal Tlf.: 33 33 33 77	Tegningsnummer	Rev.	
		3571-3-104_102	00A	



Dato boret :27.06.2023

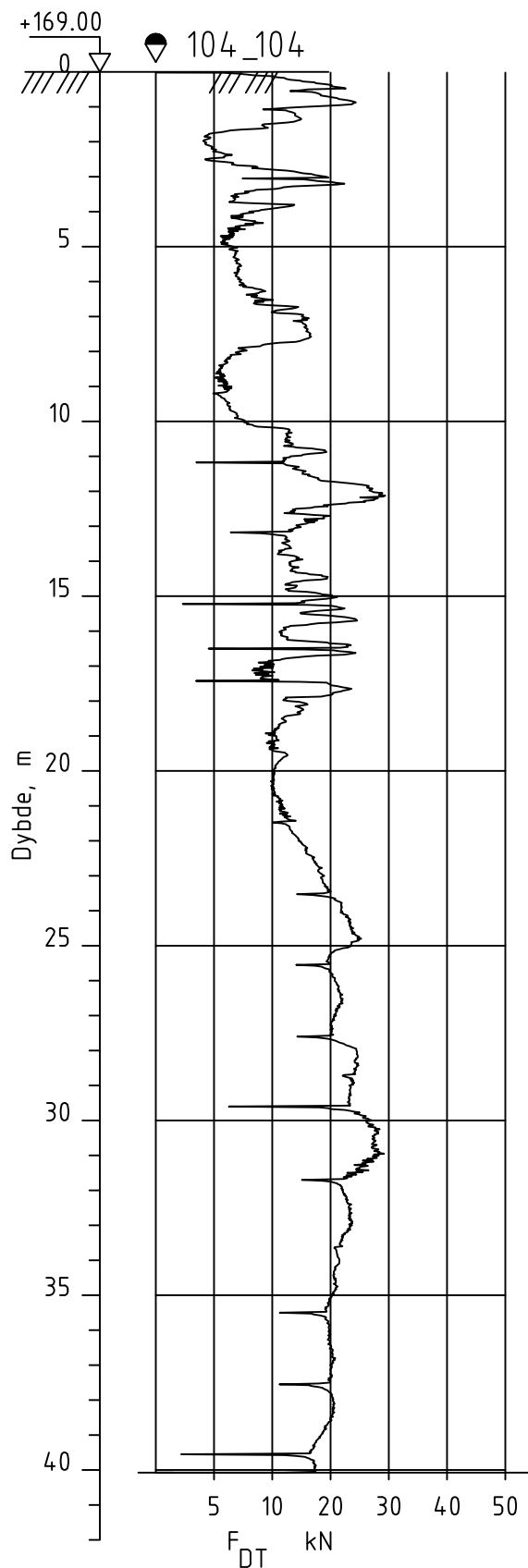
Posisjon: X 6663324.60 Y 614479.70

UTM 32, NN2000

Rev.	Beskrivelse	Dato	Tegn.	Kontr.
	NVE	Dato	Tegn. TKH	Kontr. ØK
	3571 Gjerdrum	Målestokk	Originalformat	
	Dreietrykksondering	1:200	A4	
		Status		
		Tegningsnummer	Rev.	
		3571-3-104_103	00A	

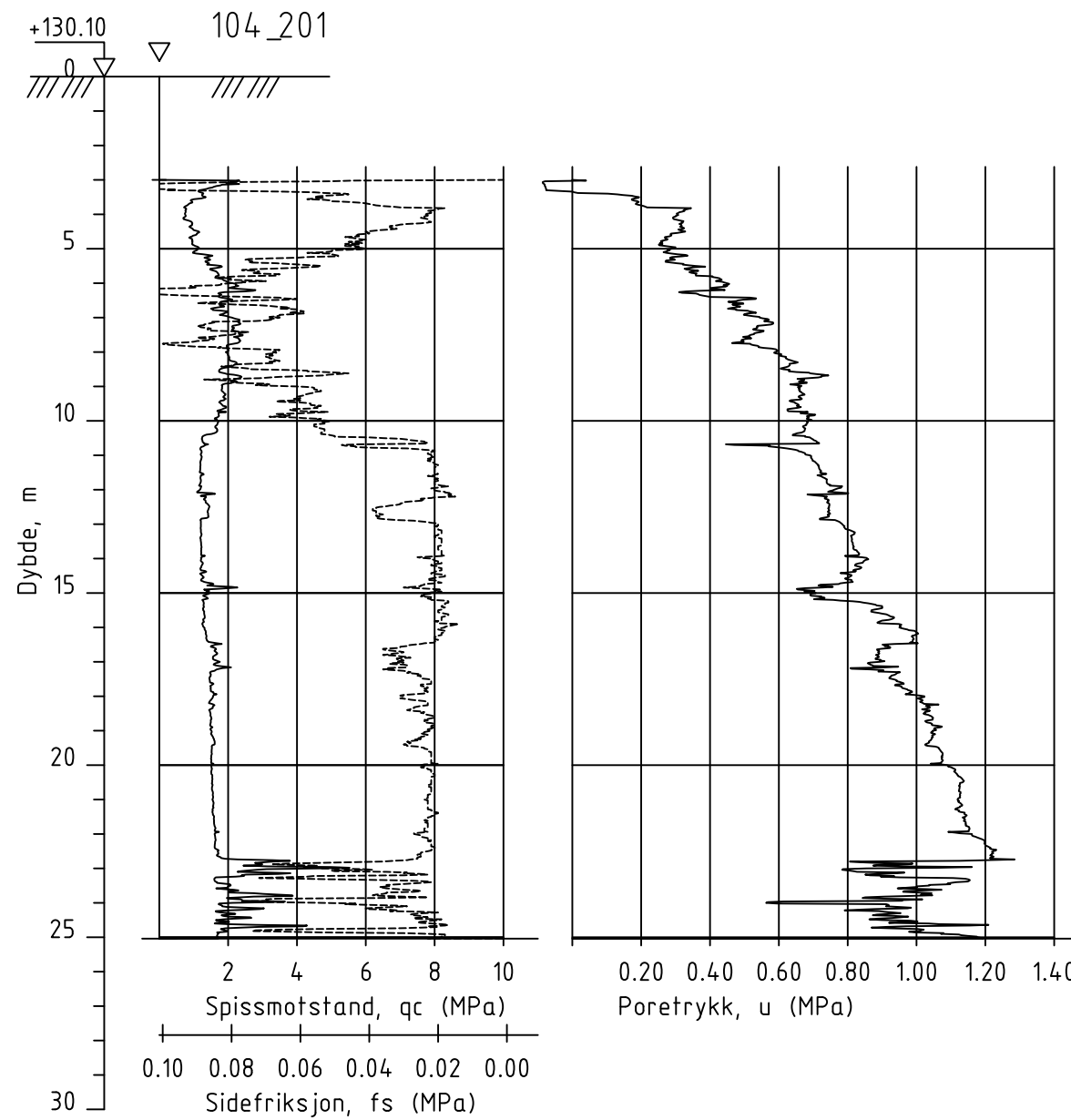
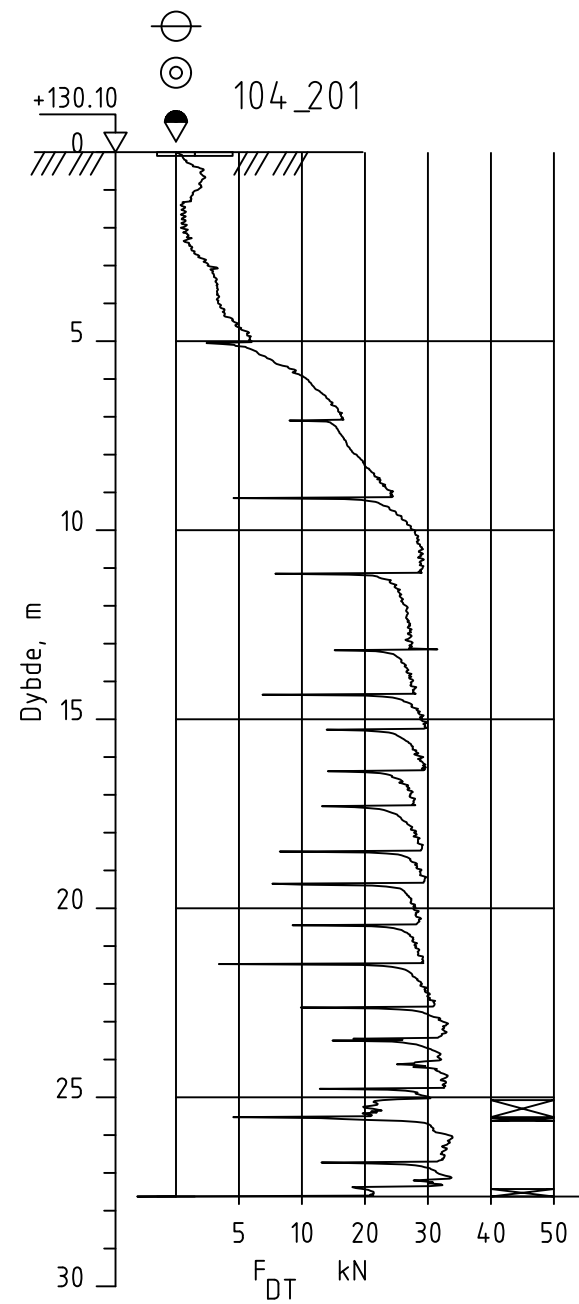


www.geostrom.no
Hengsrudveien 855
3176 Undrumsdal
Tlf.: 33 33 33 77



Dato boret :28.06.2023
 Posisjon: X 6663504.50 Y 615299.00
 UTM 32, NN2000

Rev.	Beskrivelse	Dato	Tegn.	Kontr.
	NVE 3571 Gjerdrum	Dato 26.07.24	Tegn. TKH	Kontr. ØK
	Dreietrykksondering	Målestokk 1:200	Originalformat A4	
		Status		
		www.geostrom.no Hengsrudveien 855 3176 Undrumsdal Tlf.: 33 33 33 77	Tegningsnummer 3571-3-104_104	Rev. 00A



Dato boret :11.10.2023

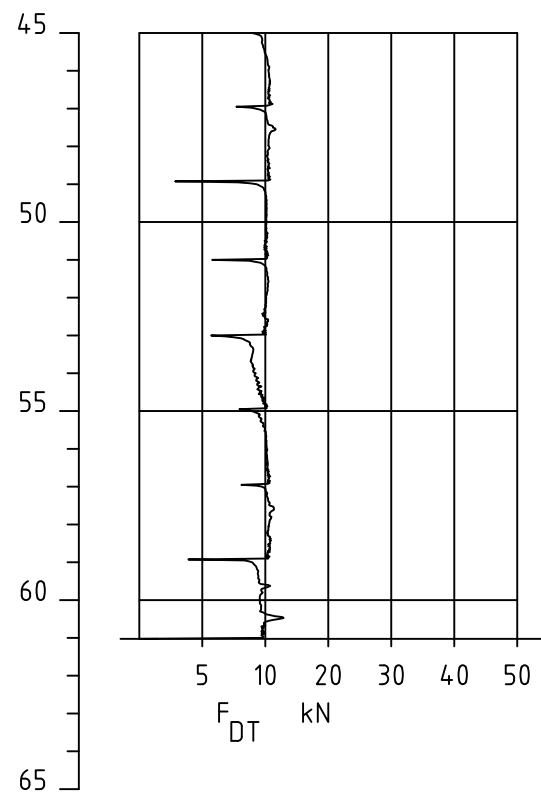
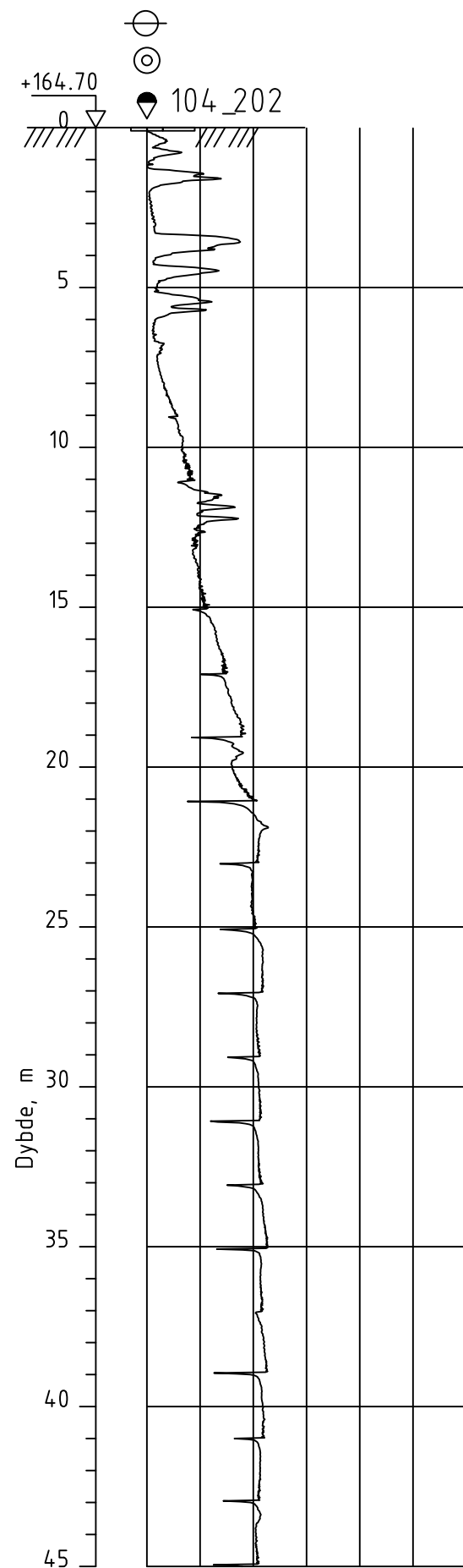
Posisjon: X 6663208.20 Y 615431.80

UTM 32, NN2000

Rev.	Beskrivelse	Dato	Tegn.	Kontr.
	NVE	Dato	Tegn. TKH	Kontr. ØK
	3571 Gjerdrum	26.07.24		
	CPT-sondering	Målestokk	Originalformat	
		1:200	A3	
		Status		
		Tegningsnummer		Rev.
		3571-3-104_201		00A



www.geostrom.no
Hengrudveien 855
3176 Undrumsdal
Tlf.: 33 33 33 77

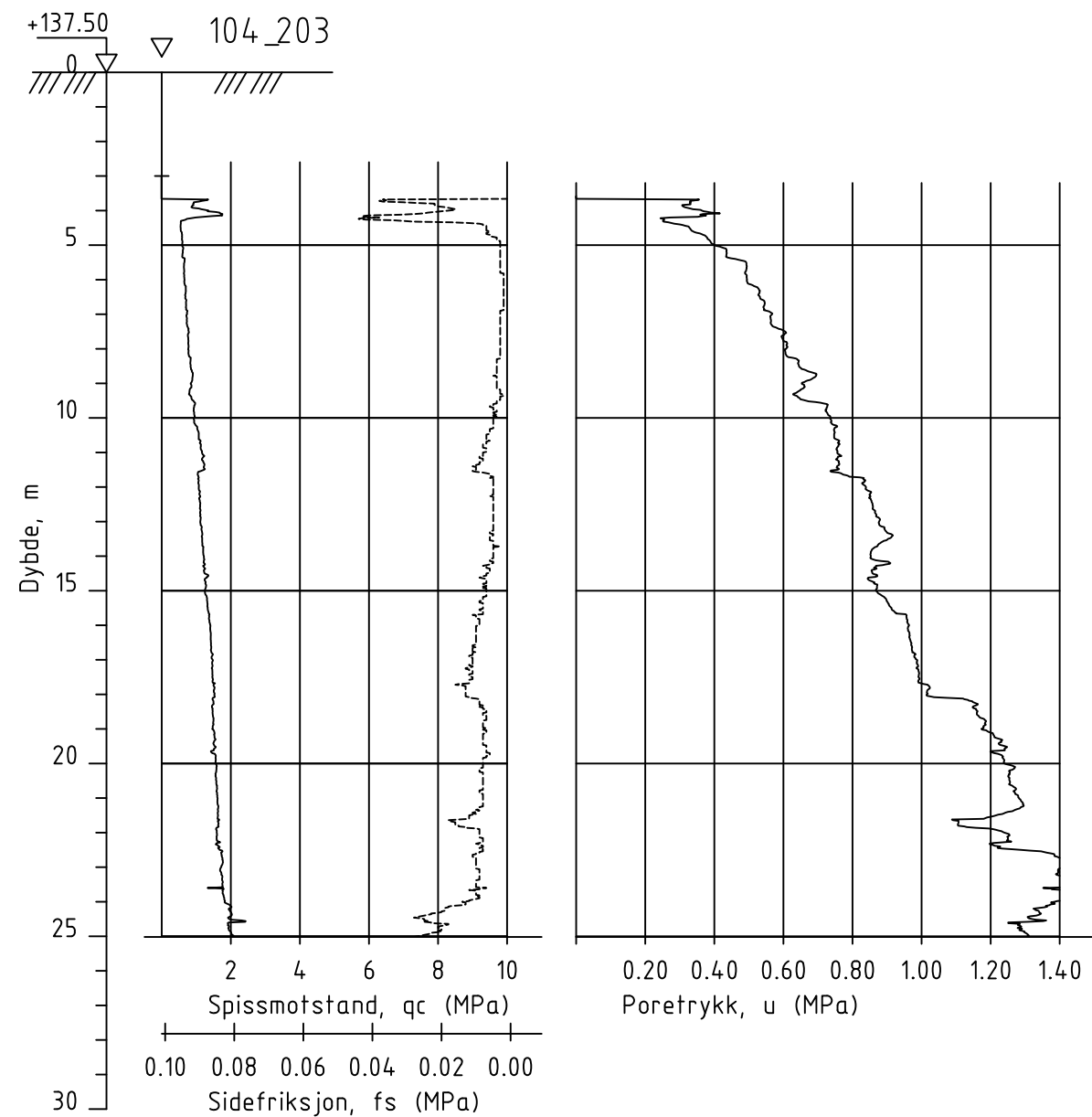
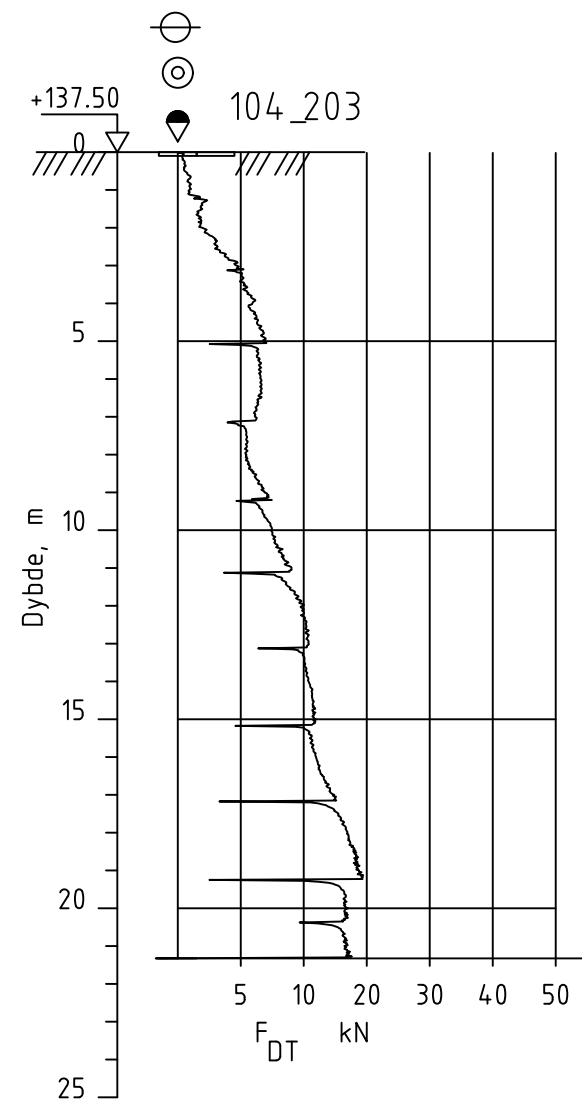


Dato boret :06.07.2023

Posisjon: X 6663382.60 Y 615268.30

UTM 32, NN2000

Rev.	Beskrivelse	Dato	Tegn.	Kontr.
	NVE	Dato 26.07.24	Tegn. TKH	Kontr. ØK
	3571 Gjerdrum	Målestokk 1:200	Originalformat A3	
	Dreietrykkssondering	Status		
	 GeoStrøm AS Grunnundersøkelser	Tegningsnummer		Rev.
		3571-3-104_202		00A
	www.geostrom.no Hengsrudveien 855 3176 Undrumsdal Tlf.: 33 33 33 77			



Dato boret :11.10.2023

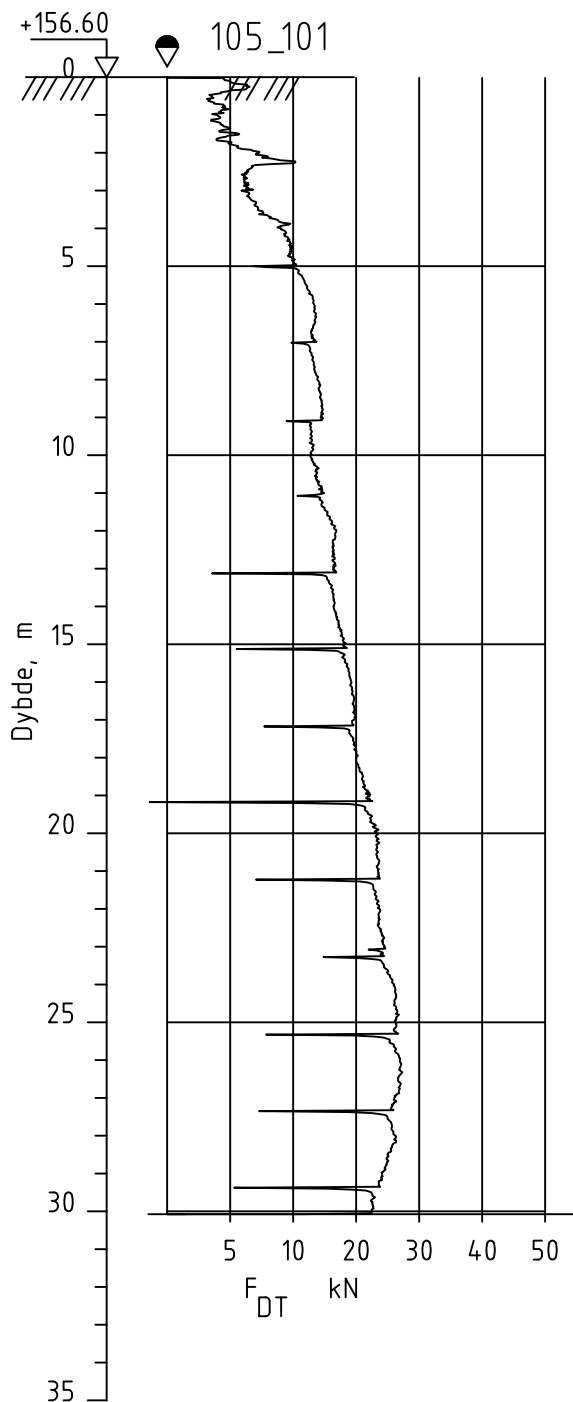
Posisjon: X 6663300.90 Y 615143.70

UTM 32, NN2000

Rev.	Beskrivelse	Dato	Tegn.	Kontr.
	NVE	Dato	Tegn. TKH	Kontr. ØK
	3571 Gjerdrum	26.07.24		
	CPT-sondering	Målestokk	Originalformat	
		1:200	A3	
		Status		
		Tegningsnummer	Rev.	
		3571-3-104_203	00A	



www.geostrom.no
Hengsrudveien 855
3176 Undrumsdal
Tlf.: 33 33 33 77

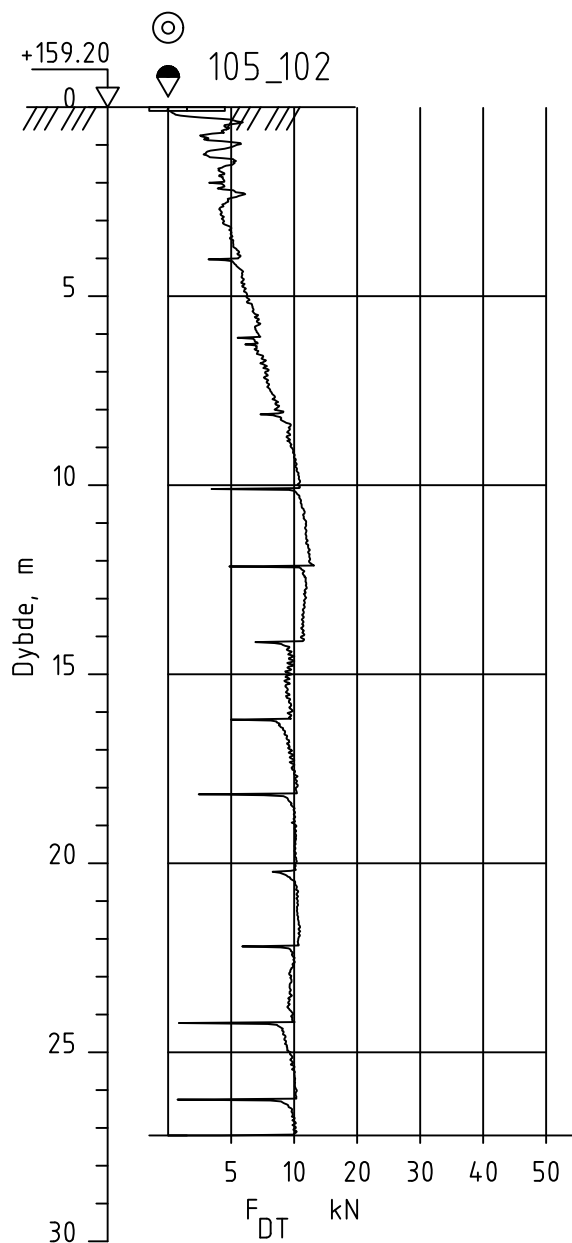


Dato boret :29.06.2023

Posisjon: X 6663479.90 Y 614016.90

UTM 32, NN2000

Rev.	Beskrivelse	Dato	Tegn.	Kontr.
	NVE 3571 Gjerdrum	Dato 26.07.24	Tegn. TKH	Kontr. ØK
	Dreietrykksondering	Målestokk 1:200	Originalformat A4	
		Status		
		Tegningsnummer		Rev.
	 GeoStrøm AS Grunnundersøkelser	www.geostrom.no Hengsrudveien 855 3176 Undrumsdal Tlf.: 33 33 33 77	3571-3-105_101	00A

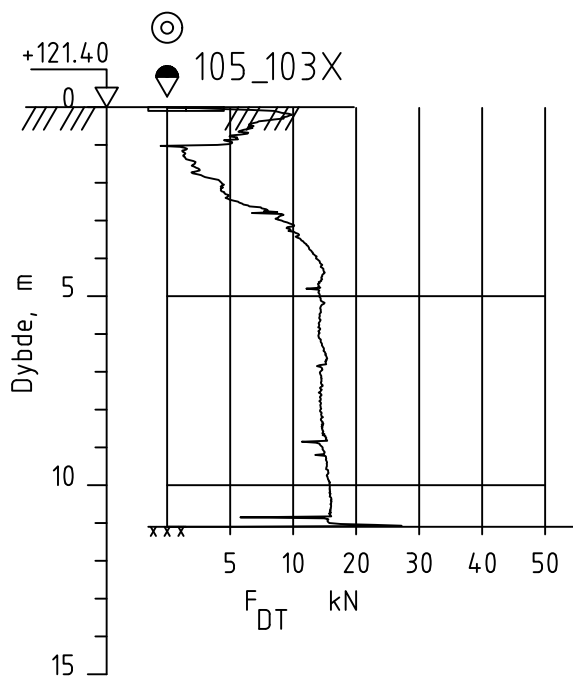


Dato boret :29.06.2023

Posisjon: X 6664201.90 Y 613864.20

UTM 32, NN2000

Rev.	Beskrivelse	Dato	Tegn.	Kontr.
	NVE 3571 Gjerdrum	Dato 26.07.24	Tegn. TKH	Kontr. ØK
	Dreietrykksondering	Målestokk 1:200	Originalformat A4	
		Status		
		Tegningsnummer 3571-3-105_102	Rev. 00A	www.geostrom.no Hengsrudveien 855 3176 Undrumsdal Tlf.: 33 33 33 77

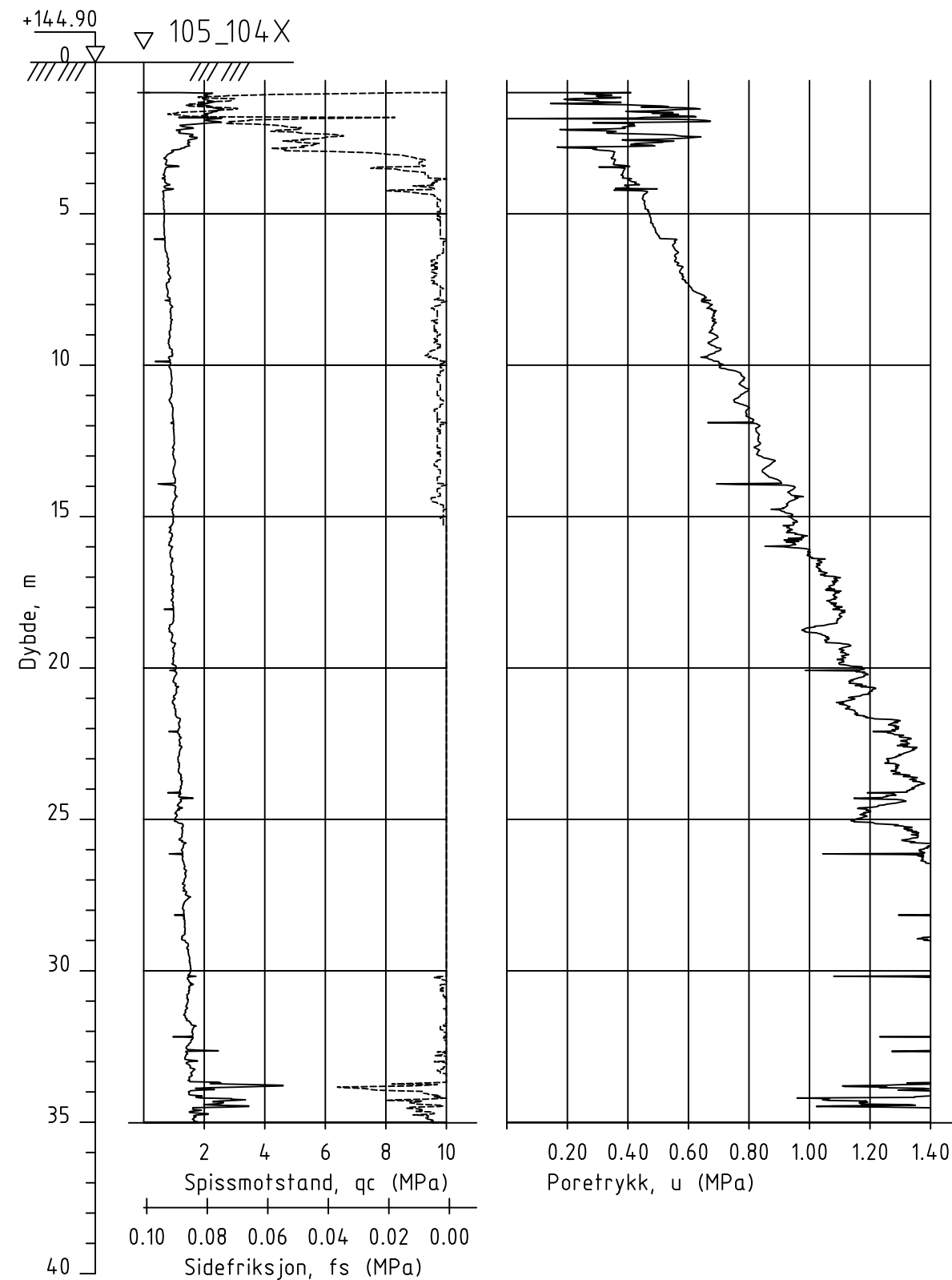
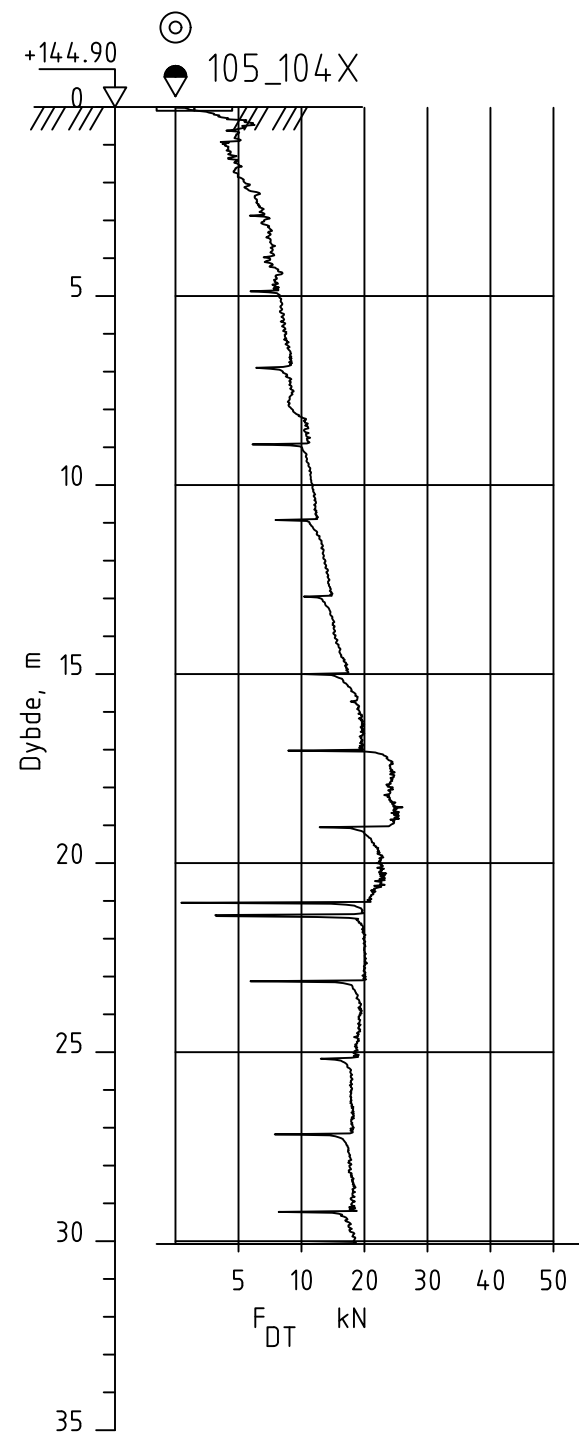


Dato boret :30.06.2023

Posisjon: X 6663261.90 Y 613576.40

UTM 32, NN2000

Rev.	Beskrivelse	Dato	Tegn.	Kontr.
	NVE 3571 Gjerdrum	Dato 26.07.24	Tegn. TKH	Kontr. ØK
	Dreietrykksondering	Målestokk 1:200	Originalformat A4	Status
	 GeoStrøm AS Grunnundersøkelser	www.geostrom.no Hengsrudveien 855 3176 Undrumsdal Tlf.: 33 33 33 77	Tegningsnummer 3571-3-105_103X	Rev. 00A



Dato boret :30.06.2023

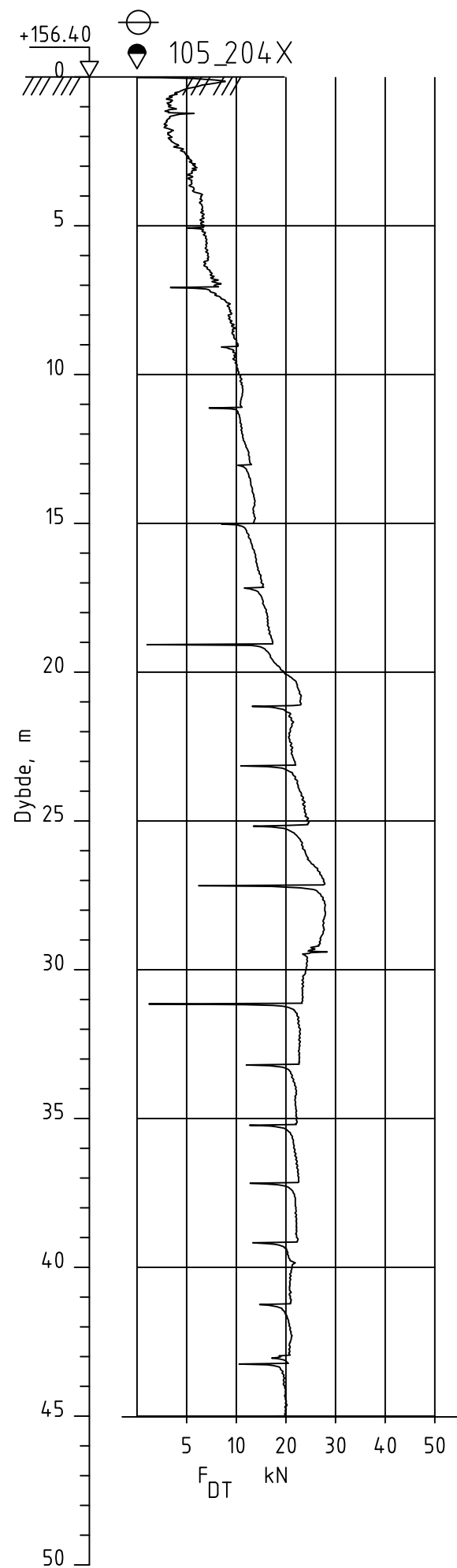
Posisjon: X 6663635.90 Y 613617.80

UTM 32, NN2000

Rev.	Beskrivelse	Dato	Tegn.	Kontr.
	NVE	Dato	Tegn. TKH	Kontr. ØK
	3571 Gjerdrum	26.07.24		
		Målestokk	Originalformat	
		1:200	A3	
	Dreietrykksondering/CPTu	Status		
		Tegningsnummer	Rev.	
		3571-3-105_104 X	00A	



www.geostrom.no
Hengsrudveien 855
3176 Undrumsdal
Tlf.: 33 33 33 77

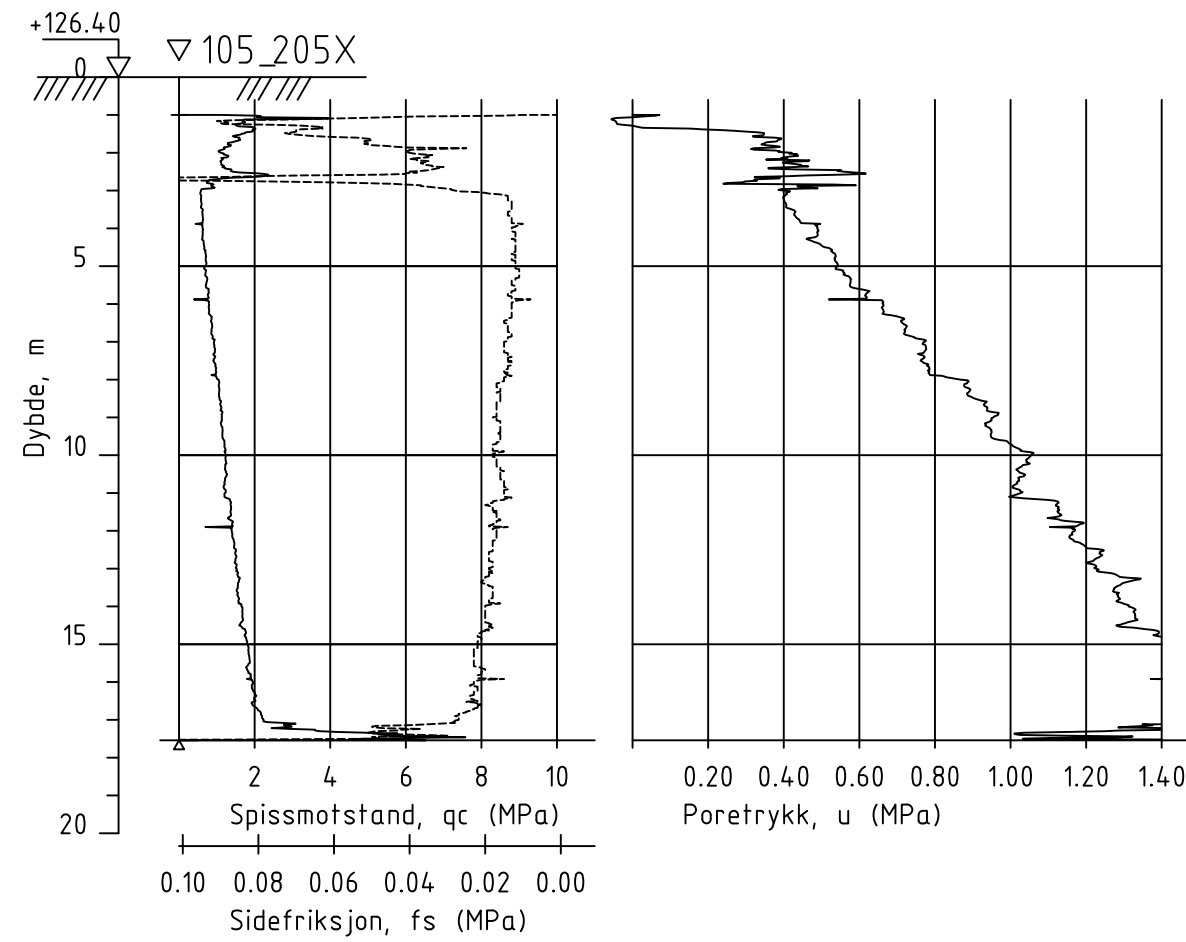
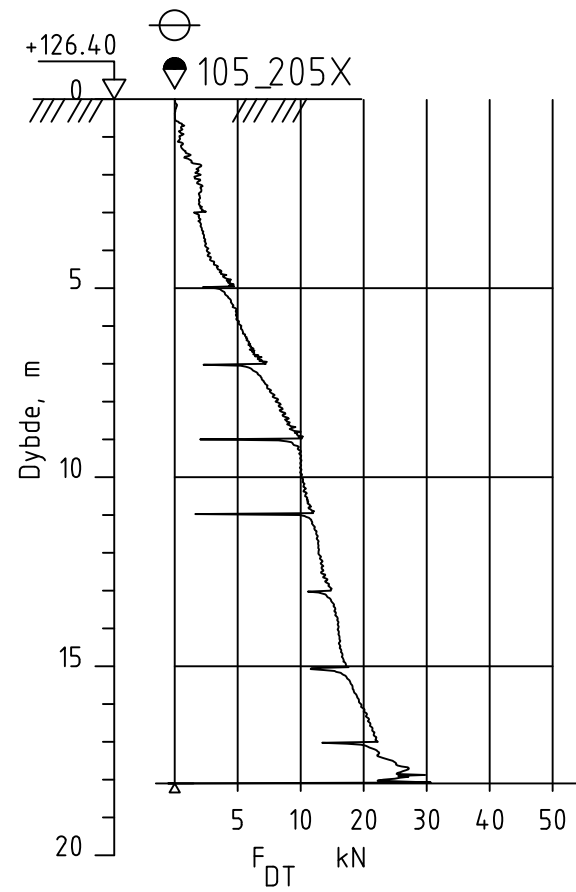


Dato boret :14.06.2023

Posisjon: X 6663630.10 Y 613532.60

UTM 32, NN2000

Rev.	Beskrivelse	Dato	Tegn.	Kontr.
	NVE	Dato 26.07.24	Tegn. TKH	Kontr. ØK
	3571 Gjerdrum	Målestokk 1:200	Originalformat A3	
	Dreietrykkssondering	Status		
	 www.geostrom.no Hengsrudveien 855 3176 Undrumsdal Tlf.: 33 33 33 77	Tegningsnummer	Rev.	
		3571-3-105_204X	00A	



Dato boret :24.04.2024

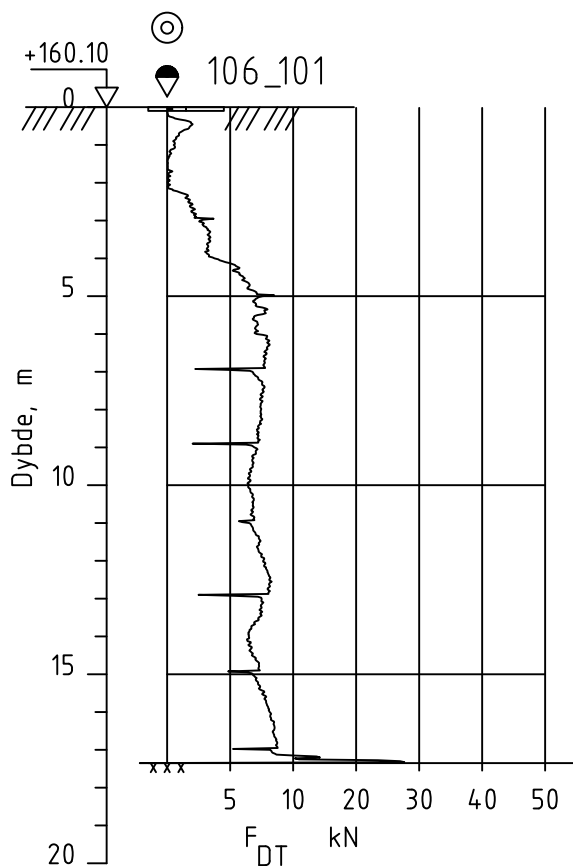
Posisjon: X 6663639.00 Y 613673.10

UTM 32, NN2000

Rev.	Beskrivelse	Dato	Tegn.	Kontr.
	NVE	Dato	Tegn. TKH	Kontr. ØK
	3571 Gjerdrum	26.07.24		
		Målestokk	Originalformat	
		1:200	A3	
	Dreietrykksondering/CPTu	Status		
		Tegningsnummer	Rev.	
		3571-3-105_205X	00A	



www.geostrom.no
Hengsrudveien 855
3176 Undrumsdal
Tlf.: 33 33 33 77

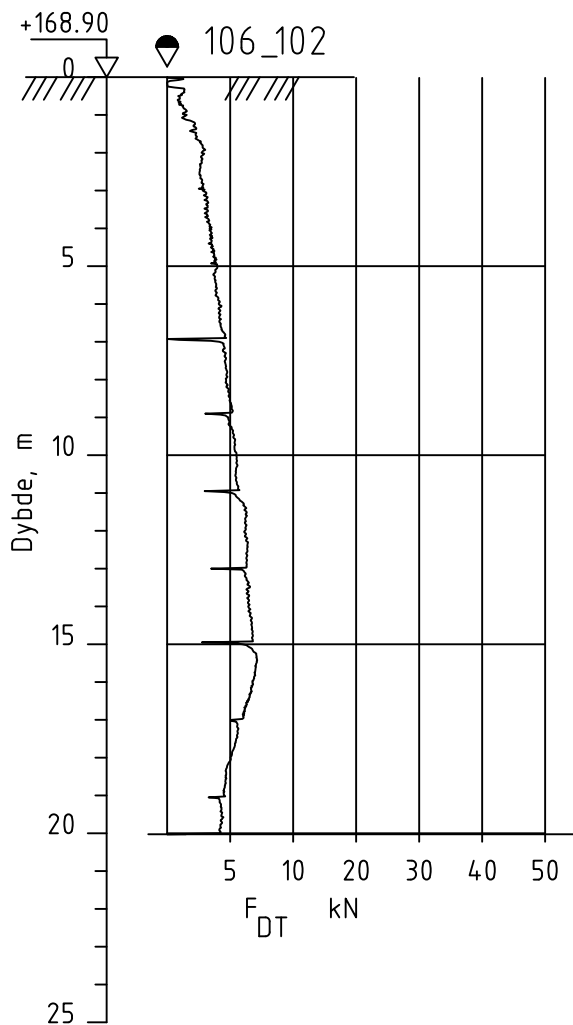


Dato boret :13.04.2023

Posisjon: X 6663275.70 Y 612293.50

UTM 32, NN2000

Rev.	Beskrivelse	Dato	Tegn.	Kontr.
	NVE 3571 Gjerdrum	Dato 26.07.24	Tegn. TKH	Kontr. ØK
	Dreietrykksondering	Målestokk 1:200	Originalformat A4	
		Status		
	 GeoStrøm AS Grunnundersøkelser	www.geostrom.no Hengsrudveien 855 3176 Undrumsdal Tlf.: 33 33 33 77	Tegningsnummer 3571-3-106_101	Rev. 00A

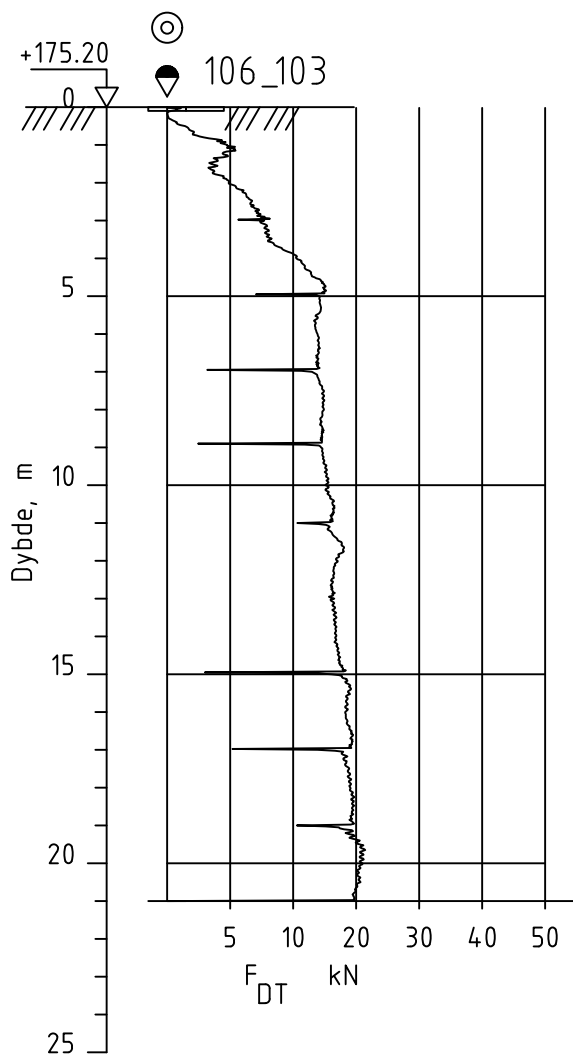


Dato boret :13.04.2023

Posisjon: X 6664126.50 Y 612434.10

UTM 32, NN2000

Rev.	Beskrivelse	Dato	Tegn.	Kontr.
	NVE 3571 Gjerdrum	Dato 26.07.24	Tegn. TKH	Kontr. ØK
	Dreietrykksondering	Målestokk 1:200	Originalformat A4	Status
	 GeoStrøm AS Grunnundersøkelser	www.geostrom.no Hengsrudveien 855 3176 Undrumsdal Tlf.: 33 33 33 77	Tegningsnummer 3571-3-106_102	Rev. 00A

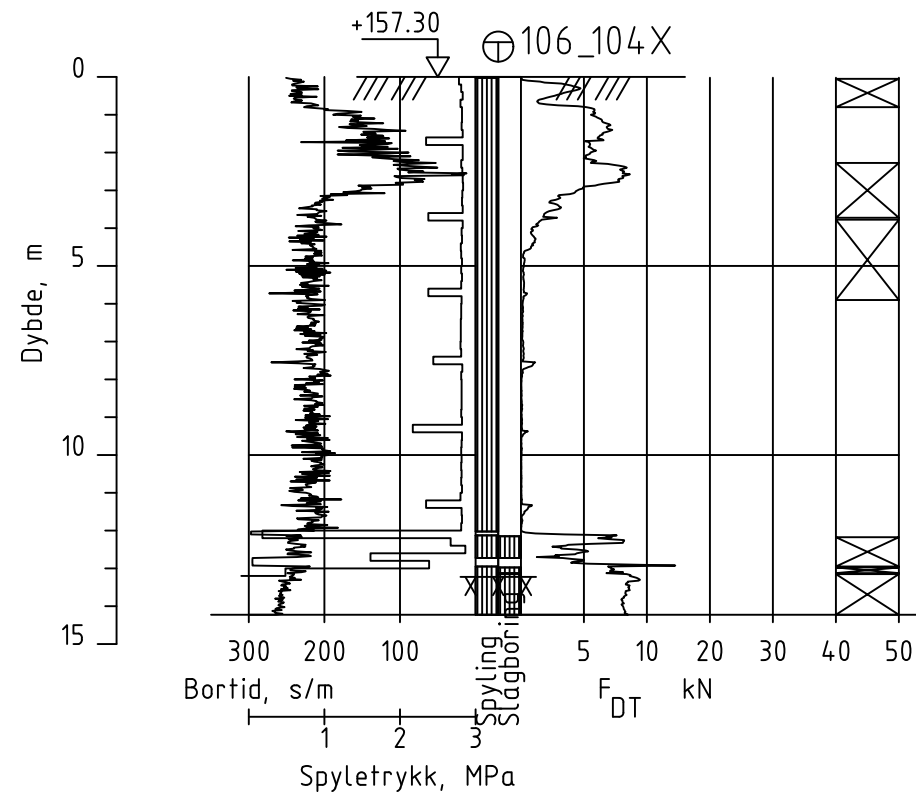
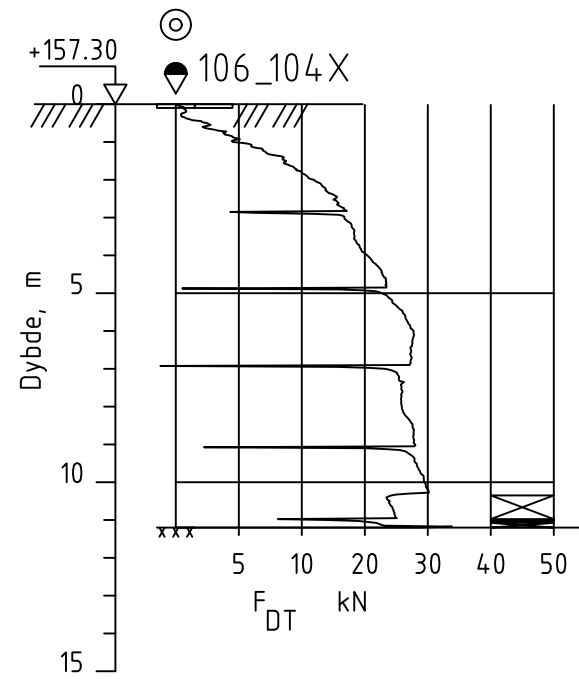


Dato boret :13.04.2023

Posisjon: X 6663813.50 Y 612406.60

UTM 32, NN2000

Rev.	Beskrivelse	Dato	Tegn.	Kontr.
	NVE 3571 Gjerdrum	Dato 26.07.24	Tegn. TKH	Kontr. ØK
	Dreietrykksondering	Målestokk 1:200	Originalformat A4	
		Status		
	 GeoStrøm AS Grunnundersøkelser	www.geostrom.no Hengsrudveien 855 3176 Undrumsdal Tlf.: 33 33 33 77	Tegningsnummer 3571-3-106_103	Rev. 00A

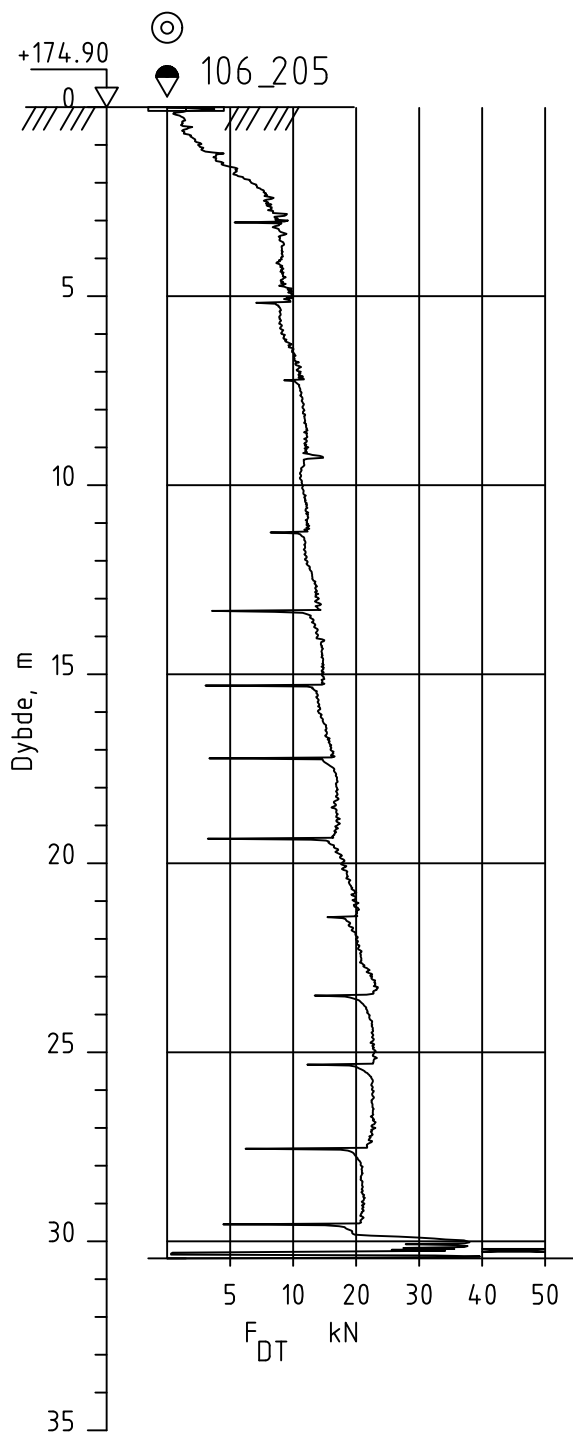


Dato boret :30.05.2023

Posisjon: X 6663266.70 Y 612880.10

UTM 32, NN2000

Rev.	Beskrivelse	Dato	Tegn.	Kontr.
	NVE	26.07.24	TKH	ØK
	3571 Gjerdrum	Målestokk 1:200	Originalformat A3	
	Totalsondering	Status		
	 GeoStrøm AS Grunnundersøkelser	Tegningsnummer	Rev.	
		www.geostrom.no Hengsrudveien 855 3176 Undrumsdal Tlf.: 33 33 33 77	3571-3-106_104X	00A

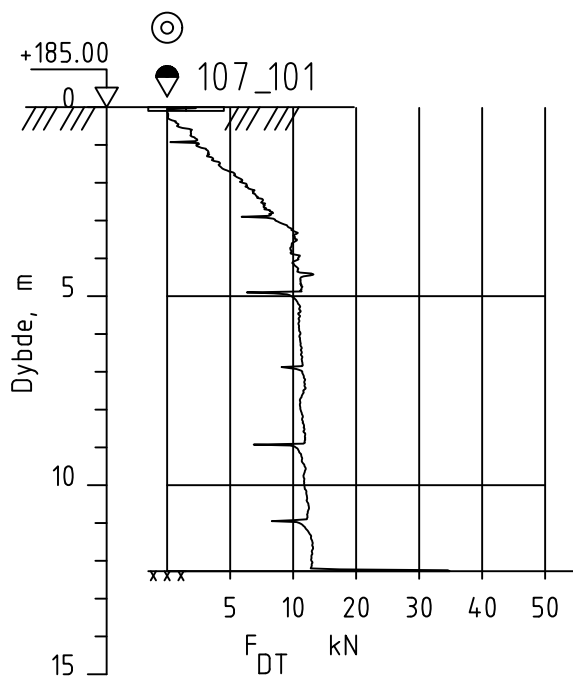


Dato boret :13.12.2023

Posisjon: X 6663327.00 Y 612370.20

UTM 32, NN2000

Rev.	Beskrivelse	Dato	Tegn.	Kontr.
	NVE 3571 Gjerdrum	Dato 26.07.24	Tegn. TKH	Kontr. ØK
	Dreietrykksondering	Målestokk 1:200	Originalformat A4	
		Status		
	 GeoStrøm AS Grunnundersøkelser	www.geostrom.no Hengsrudveien 855 3176 Undrumsdal Tlf.: 33 33 33 77	Tegningsnummer 3571-3-106_205	Rev. 00A

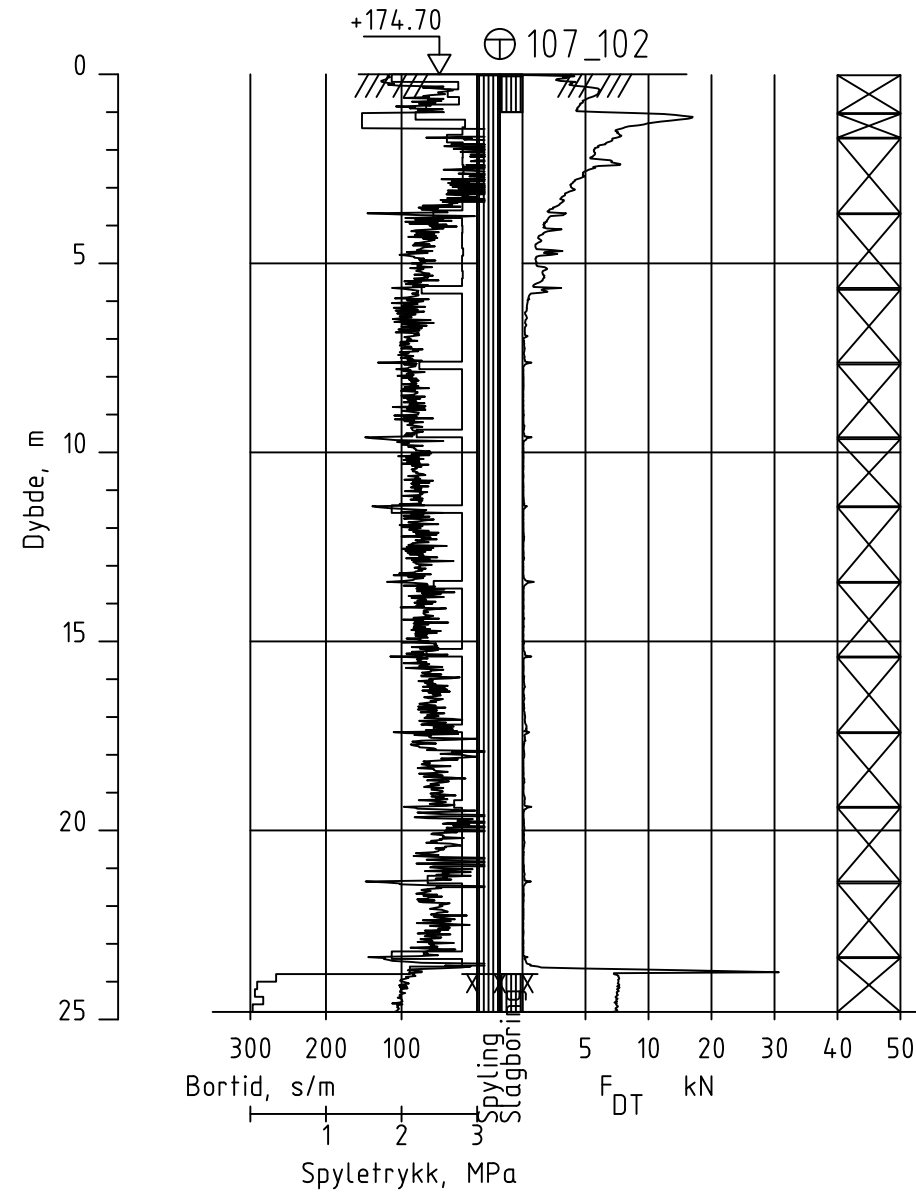
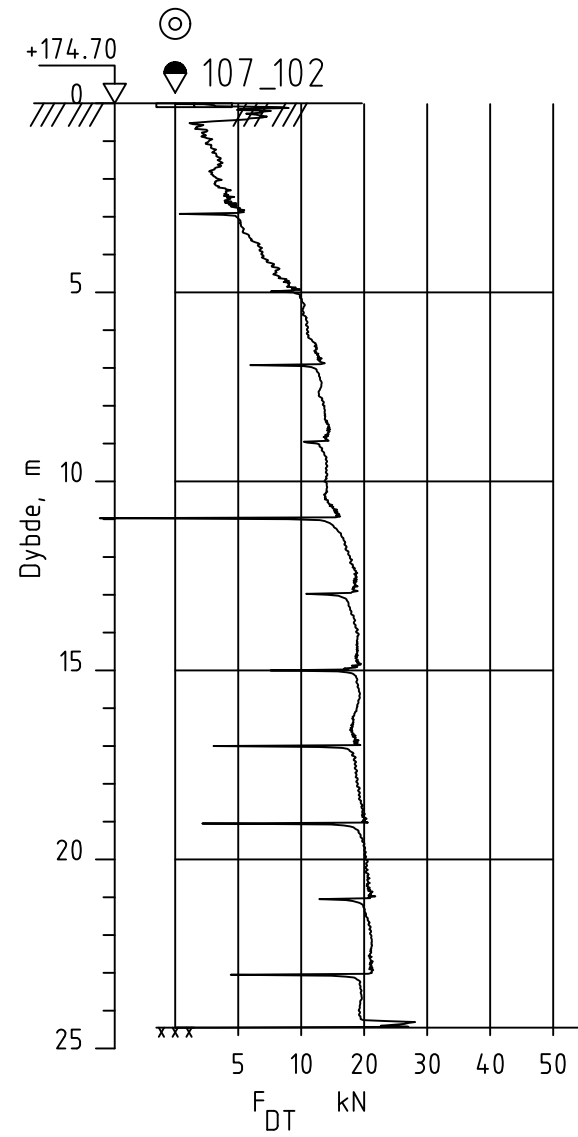


Dato boret :13.04.2023

Posisjon: X 6665116.70 Y 613185.10

UTM 32, NN2000

Rev.	Beskrivelse	Dato	Tegn.	Kontr.
	NVE 3571 Gjerdrum	Dato 26.07.24	Tegn. TKH	Kontr. ØK
	Dreietrykksondering	Målestokk 1:200	Originalformat A4	
		Status		
		www.geostrom.no Hengsrudveien 855 3176 Undrumsdal Tlf.: 33 33 33 77	Tegningsnummer 3571-3-107_101	Rev. 00A



Dato boret :12.04.2023

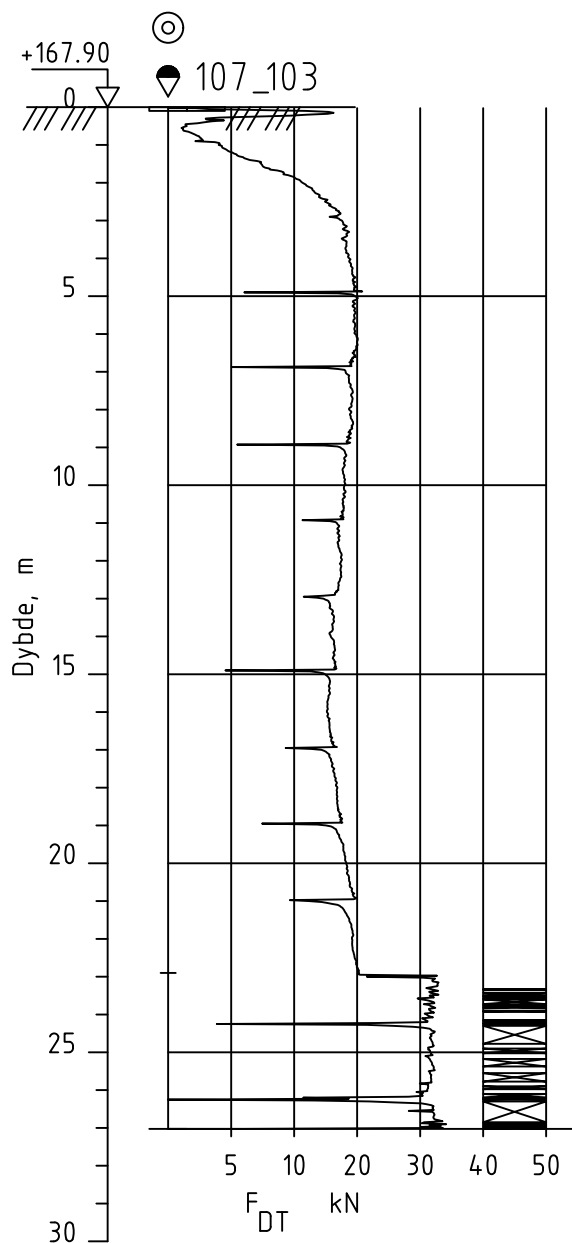
Posisjon: X 6664230.20 Y 613084.40

UTM 32, NN2000

Rev.	Beskrivelse	Dato	Tegn.	Kontr.
	NVE	Dato	Tegn. TKH	Kontr. ØK
	3571 Gjerdrum	26.07.24		
		Målestokk	Originalformat	
		1:200	A3	
	Dreietrykksondering/Totalsondering	Status		
		Tegningsnummer	Rev.	
		3571-3-107_102	00A	



www.geostrom.no
Hengsrudveien 855
3176 Undrumsdal
Tlf.: 33 33 33 77

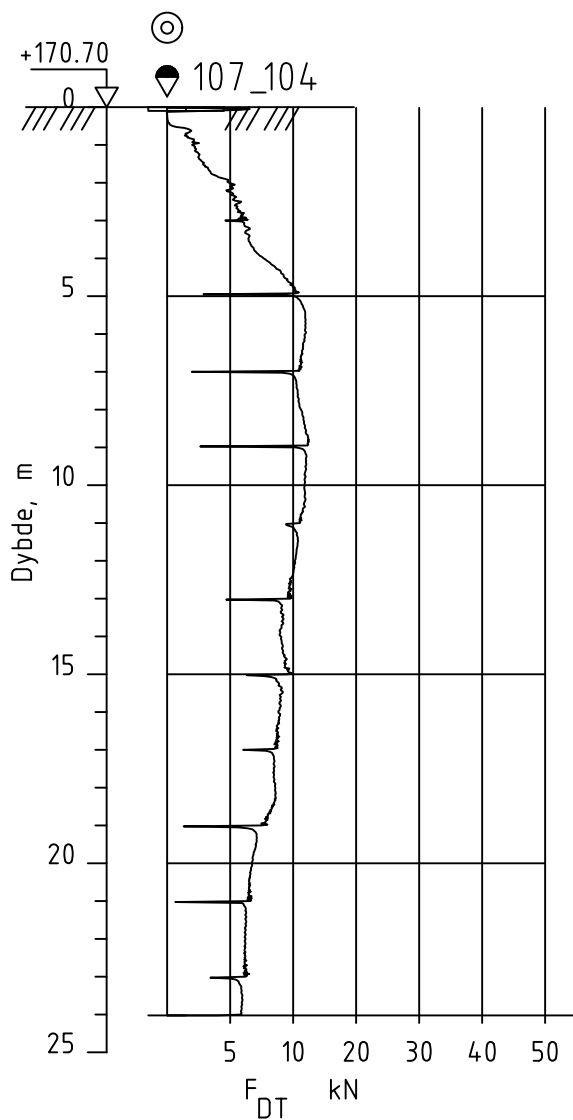


Dato boret :13.04.2023

Posisjon: X 6663924.70 Y 612955.10

UTM 32, NN2000

Rev.	Beskrivelse	Dato	Tegn.	Kontr.
	NVE 3571 Gjerdrum	Dato 26.07.24	Tegn. TKH	Kontr. ØK
	Dreietrykksondering	Målestokk 1:200	Originalformat A4	
		Status		
		Tegningsnummer 3571-3-107_103	Rev. 00A	
	www.geostrom.no Hengsrudveien 855 3176 Undrumsdal Tlf.: 33 33 33 77			

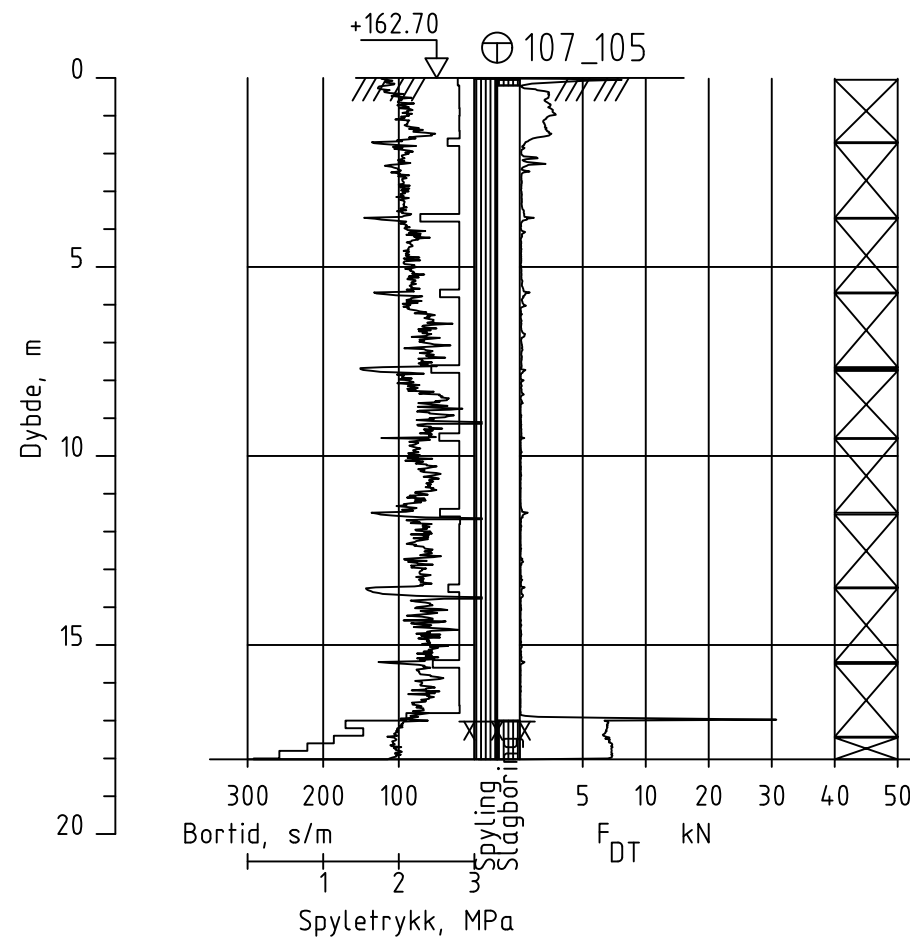
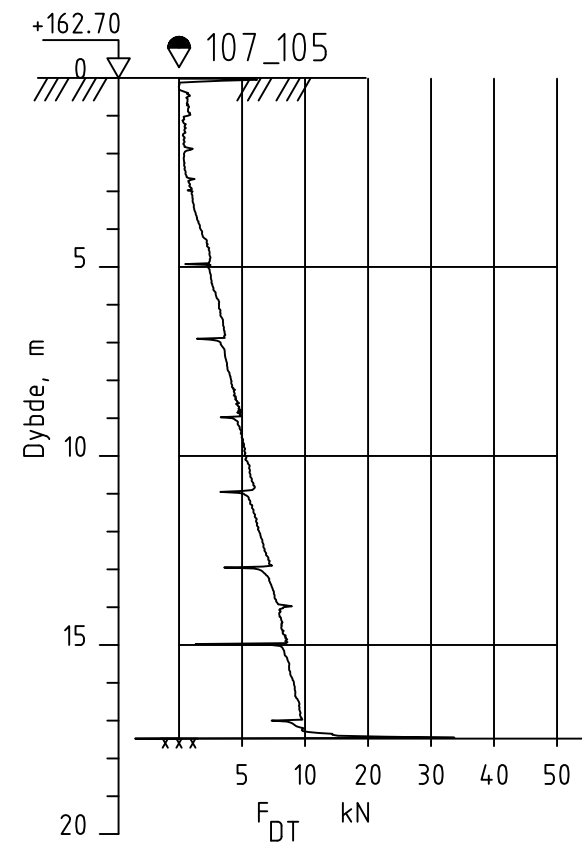


Dato boret :13.04.2023

Posisjon: X 6664223.50 Y 612844.30

UTM 32, NN2000

Rev.	Beskrivelse	Dato	Tegn.	Kontr.
	NVE 3571 Gjerdrum	Dato 26.07.24	Tegn. TKH	Kontr. ØK
	Dreietrykksondering	Målestokk 1:200	Originalformat A4	
		Status		
	 GeoStrøm AS Grunnundersøkelser	www.geostrom.no Hengsrudveien 855 3176 Undrumsdal Tlf.: 33 33 33 77	Tegningsnummer 3571-3-107_104	Rev. 00A



Dato boret :12.04.2023

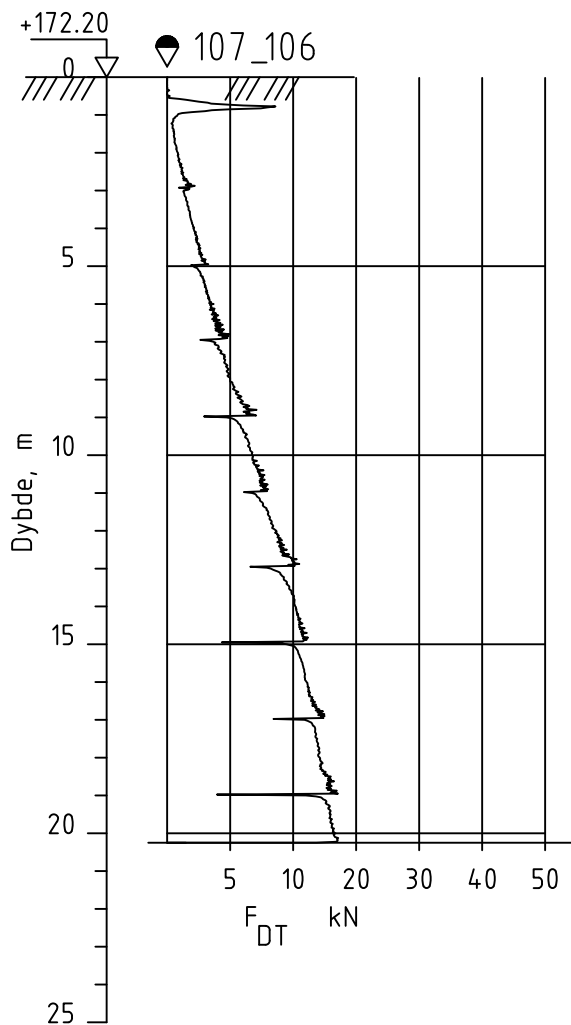
Posisjon: X 6664056.70 Y 613085.60

UTM 32, NN2000

Rev.	Beskrivelse	Dato	Tegn.	Kontr.
	NVE	Dato	Tegn. TKH	Kontr. ØK
	3571 Gjerdrum	26.07.24		
		Målestokk	Originalformat	
		1:200	A3	
	Dreietrykksondering/Totalsondering	Status		
		Tegningsnummer	Rev.	
		3571-3-107_105	00A	



www.geostrom.no
Hengsrudveien 855
3176 Undrumsdal
Tlf.: 33 33 33 77

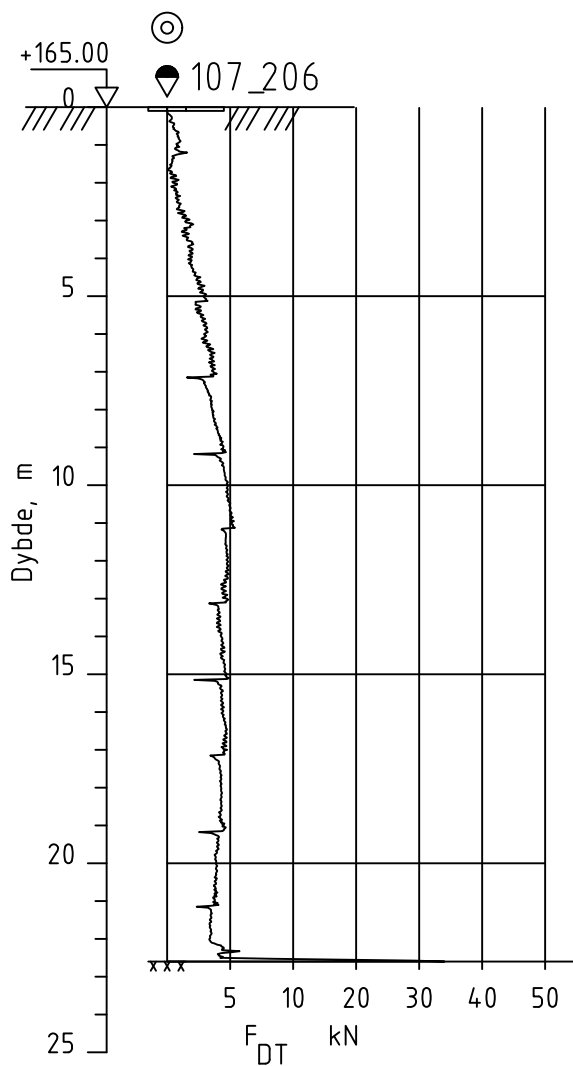


Dato boret :13.04.2023

Posisjon: X 6664439.40 Y 612974.50

UTM 32, NN2000

Rev.	Beskrivelse	Dato	Tegn.	Kontr.
	NVE 3571 Gjerdrum	Dato 26.07.24	Tegn. TKH	Kontr. ØK
	Dreietrykksondering	Målestokk 1:200	Originalformat A4	
		Status		
		Tegningsnummer 3571-3-107_106	Rev. 00A	www.geostrom.no Hengsrudveien 855 3176 Undrumsdal Tlf.: 33 33 33 77

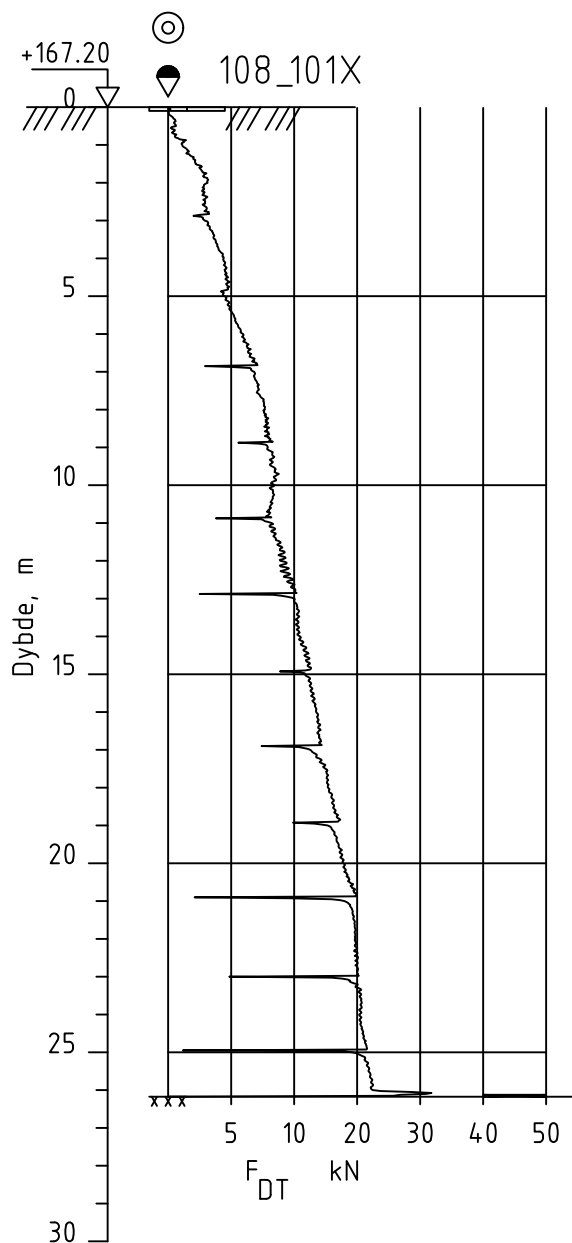


Dato boret :15.09.2023

Posisjon: X 6664056.60 Y 612751.30

UTM 32, NN2000

Rev.	Beskrivelse	Dato	Tegn.	Kontr.
	NVE 3571 Gjerdrum	Dato 26.07.24	Tegn. TKH	Kontr. ØK
	Dreietrykksondering	Målestokk 1:200	Originalformat A4	
		Status		
		www.geostrom.no Hengsrudveien 855 3176 Undrumsdal Tlf.: 33 33 33 77	Tegningsnummer 3571-3-107_206	Rev. 00A



Dato boret :26.04.2023

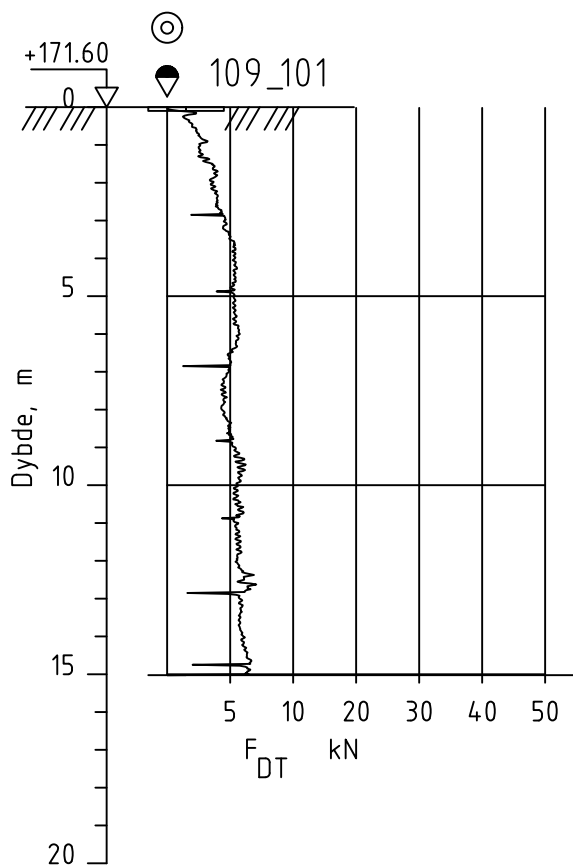
Posisjon: X 6664184.80 Y 611493.70

UTM 32, NN2000

Rev.	Beskrivelse	Dato	Tegn.	Kontr.
	NVE 3571 Gjerdrum	Dato 26.07.24	Tegn. TKH	Kontr. ØK
	Dreietrykksondering	Målestokk 1:200	Originalformat A4	
		Status		
		Tegningsnummer	3571-3-108_101X	Rev. 00A



www.geostrom.no
Hengsrudveien 855
3176 Undrumsdal
Tlf.: 33 33 33 77

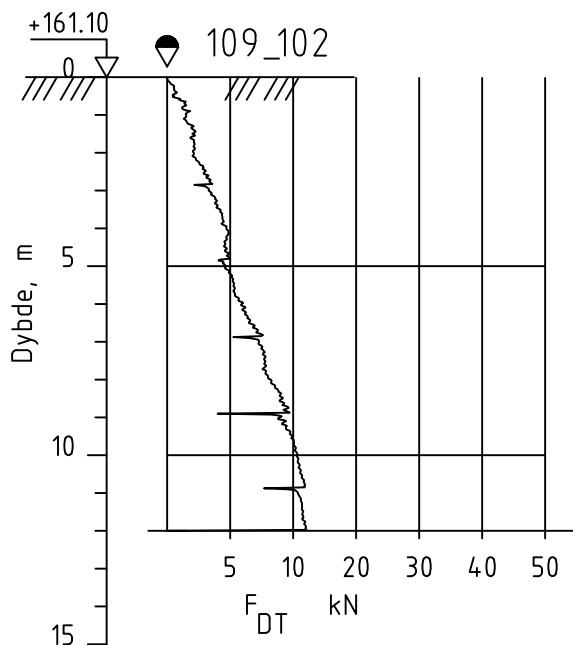


Dato boret :27.04.2023

Posisjon: X 6665191.90 Y 611902.00

UTM 32, NN2000

Rev.	Beskrivelse	Dato	Tegn.	Kontr.
	NVE 3571 Gjerdrum	Dato 26.07.24	Tegn. TKH	Kontr. ØK
	Dreietrykksondering	Målestokk 1:200	Originalformat A4	
		Status		
	 GeoStrøm AS Grunnundersøkelser	www.geostrom.no Hengsrudveien 855 3176 Undrumsdal Tlf.: 33 33 33 77	Tegningsnummer 3571-3-109_101	Rev. 00A

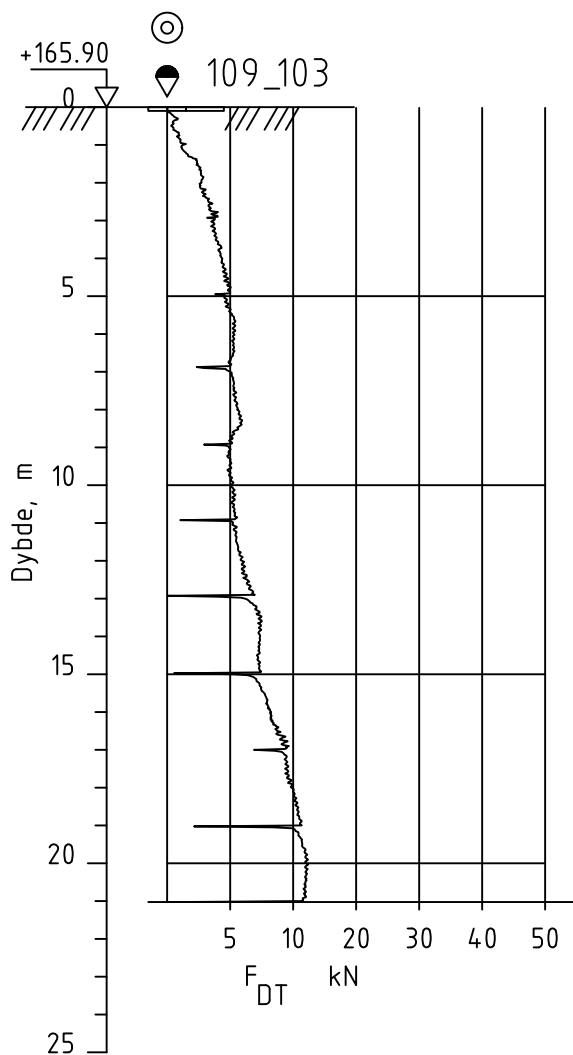


Dato boret :27.04.2023

Posisjon: X 6665046.90 Y 611176.60

UTM 32, NN2000

Rev.	Beskrivelse	Dato	Tegn.	Kontr.
	NVE 3571 Gjerdrum	Dato 26.07.24	Tegn. TKH	Kontr. ØK
	Dreietrykksondering	Målestokk 1:200	Originalformat A4	Status
	 GeoStrøm AS Grunnundersøkelser	www.geostrom.no Hengsrudveien 855 3176 Undrumsdal Tlf.: 33 33 33 77	Tegningsnummer 3571-3-109_102	Rev. 00A

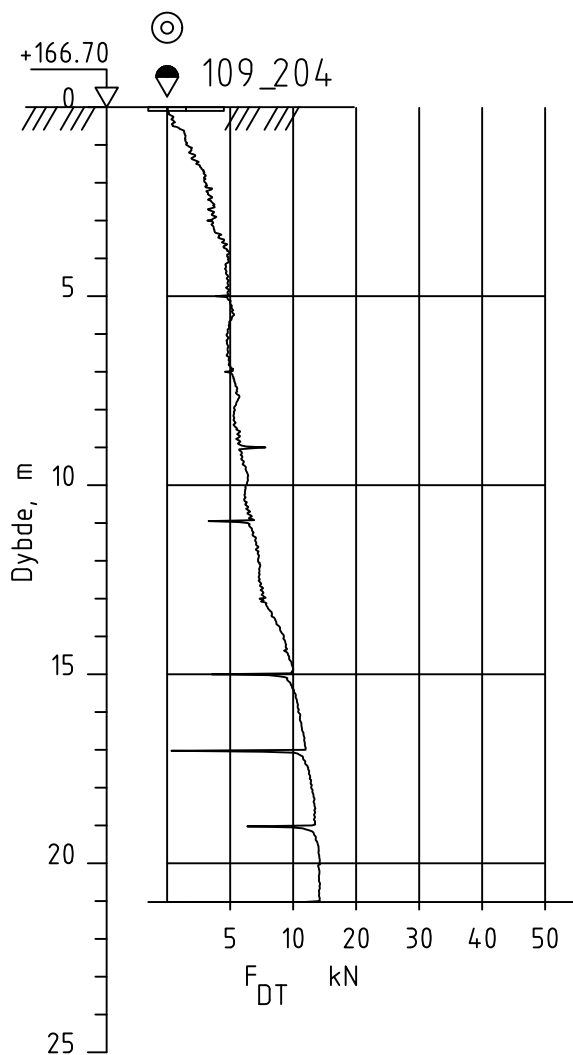


Dato boret :27.04.2023

Posisjon: X 6664928.90 Y 611087.50

UTM 32, NN2000

Rev.	Beskrivelse	Dato	Tegn.	Kontr.
	NVE 3571 Gjerdrum	Dato 26.07.24	Tegn. TKH	Kontr. ØK
	Dreietrykksondering	Målestokk 1:200	Originalformat A4	
		Status		
		Tegningsnummer 3571-3-109_103	Rev. 00A	www.geostrom.no Hengsrudveien 855 3176 Undrumsdal Tlf.: 33 33 33 77



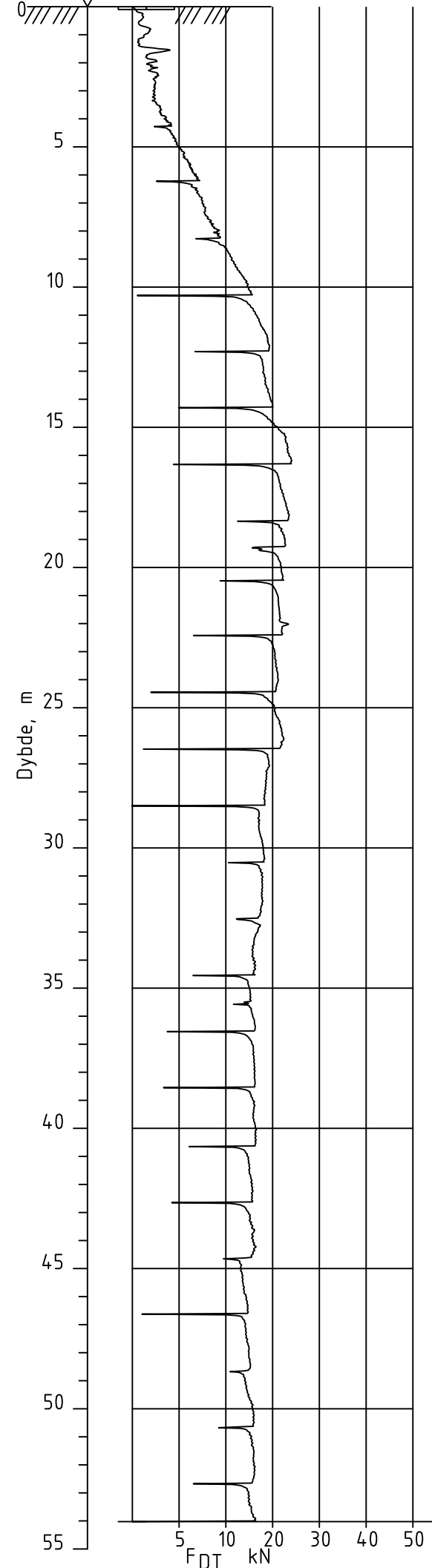
Dato boret :27.04.2023

Posisjon: X 6665059.30 Y 611158.90

UTM 32, NN2000

Rev.	Beskrivelse	Dato	Tegn.	Kontr.
	NVE 3571 Gjerdrum	Dato 26.07.24	Tegn. TKH	Kontr. ØK
	Dreietrykksondering	Målestokk 1:200	Originalformat A4	
		Status		
		Tegningsnummer	Rev.	
www.geostrom.no Hengsrudveien 855 3176 Undrumsdal Tlf.: 33 33 33 77		3571-3-109_204	00A	

+154.40 138_101

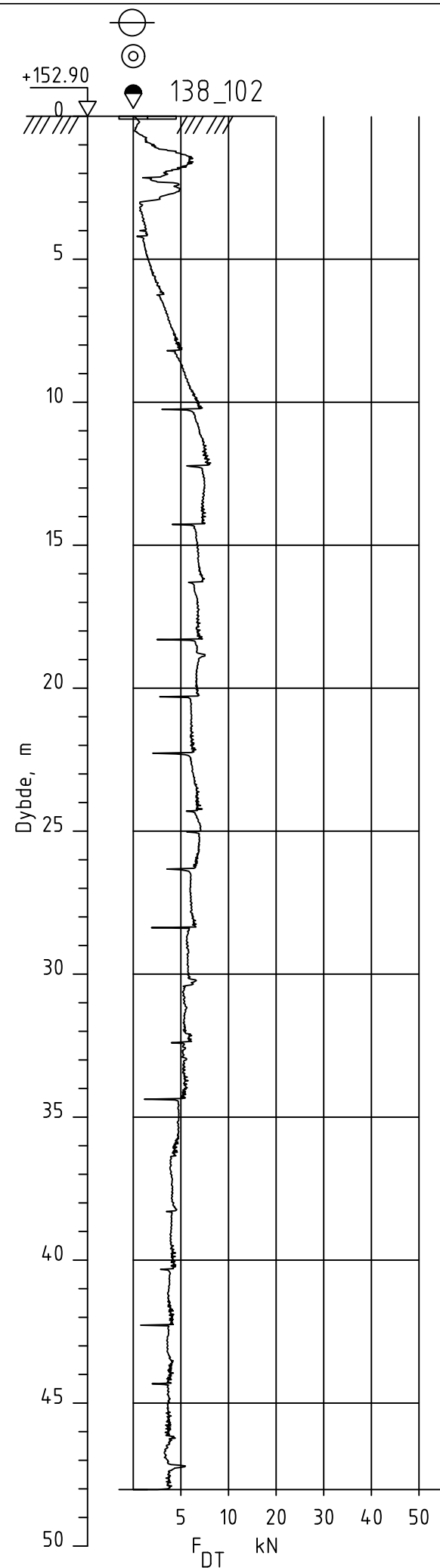


Dato boret :25.05.2023

Posisjon: X 6666395.50 Y 614875.90

UTM 32, NN2000

Rev.	Beskrivelse	Dato	Tegn.	Kontr.
	NVE	Dato 26.07.24	Tegn. TKH	Kontr. ØK
	3571 Gjerdrum	Målestokk 1:200	Originalformat A3	
	Dreietrykkssondering	Status		
	 GeoStrøm AS Grunnundersøkelser	Tegningsnummer		Rev.
		3571-3-138_101		00A
	www.geostrom.no Hengsrudveien 855 3176 Undrumsdal Tlf.: 33 33 33 77			

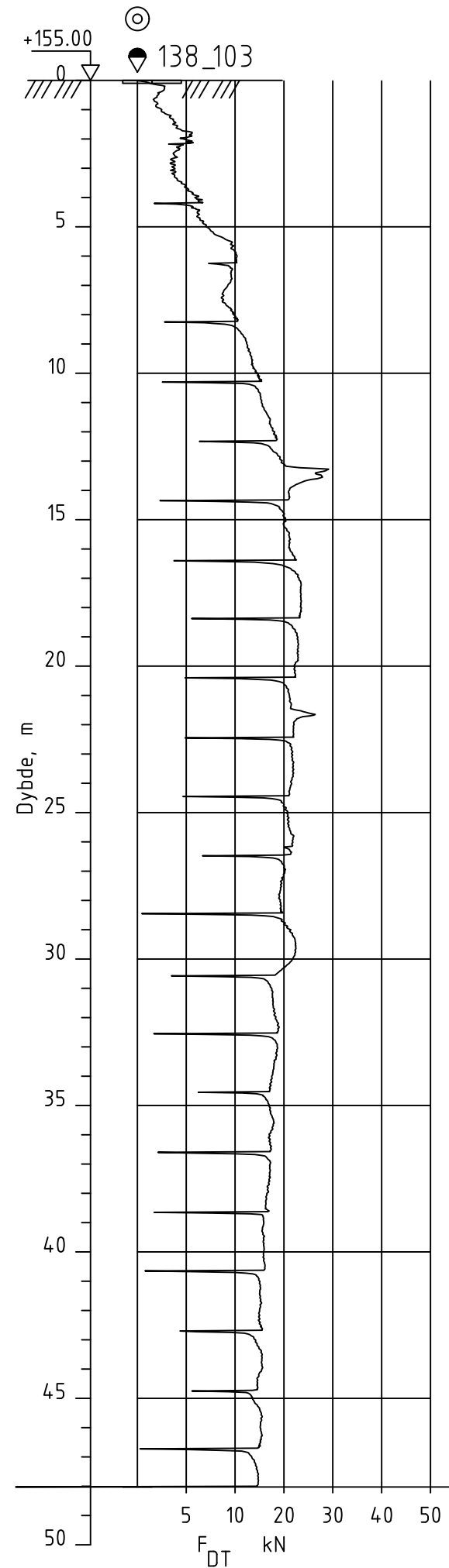


Dato boret :25.05.2023

Posisjon: X 6666304.00 Y 614831.80

UTM 32, NN2000

Rev.	Beskrivelse	Dato	Tegn.	Kontr.
	NVE	Dato 26.07.24	Tegn. TKH	Kontr. ØK
	3571 Gjerdrum	Målestokk 1:200	Originalformat A3	
	Dreietrykkssondering	Status		
	 GeoStrøm AS Grunnundersøkelser	Tegningsnummer		Rev.
		3571-3-138_102		00A
	www.geostrom.no Hengsrudveien 855 3176 Undrumsdal Tlf.: 33 33 33 77			

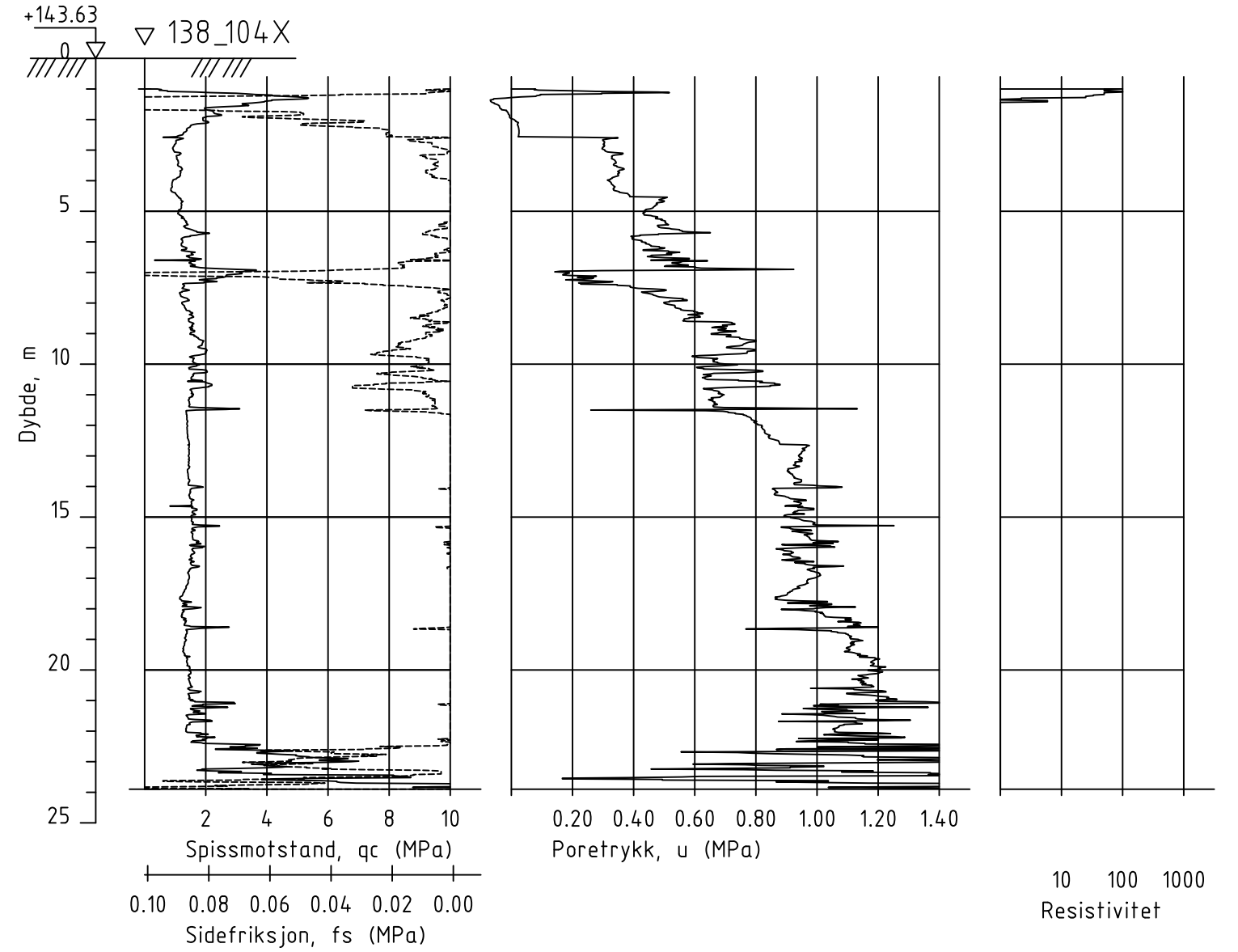
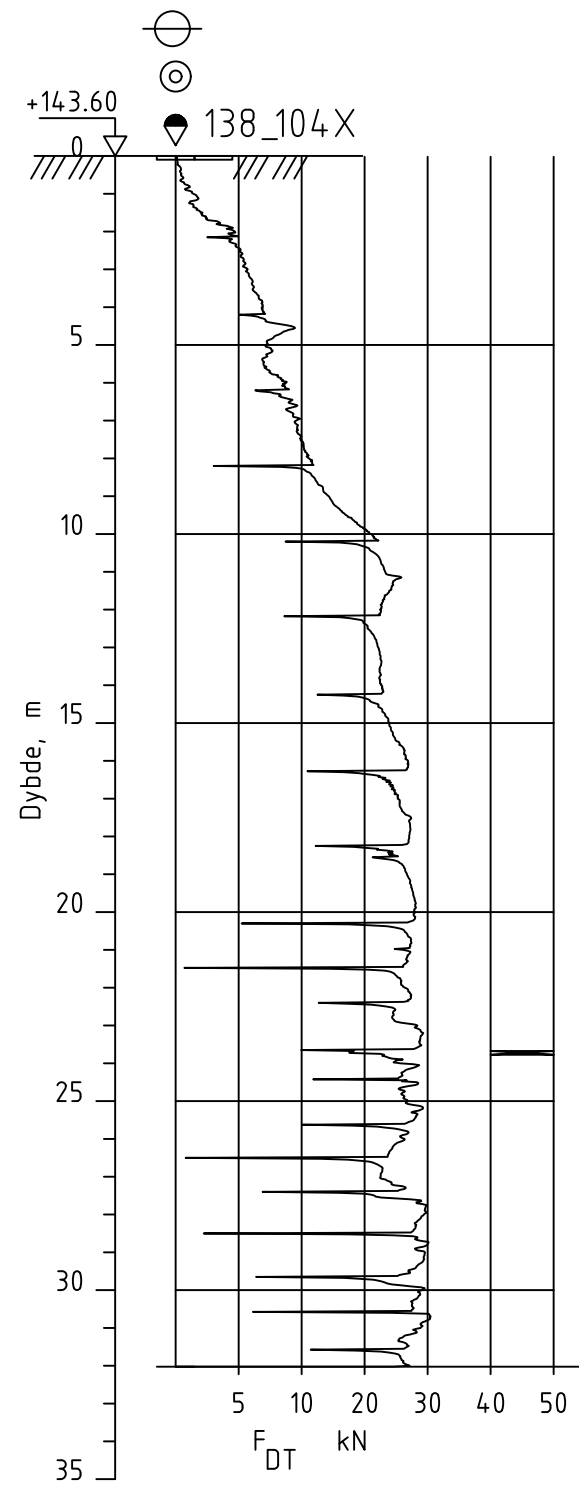


Dato boret :25.05.2023

Posisjon: X 6666516.60 Y 614791.50

UTM 32, NN2000

Rev.	Beskrivelse	Dato	Tegn.	Kontr.
	NVE	Dato 26.07.24	Tegn. TKH	Kontr. ØK
	3571 Gjerdrum	Målestokk 1:200	Originalformat A3	
	Dreietrykkssondering	Status		
	 GeoStrøm AS Grunnundersøkelser	Tegningsnummer		Rev.
		3571-3-138_103		00A
	www.geostrom.no Hengsrudveien 855 3176 Undrumsdal Tlf.: 33 33 33 77			



Dato boret :09.05.2023

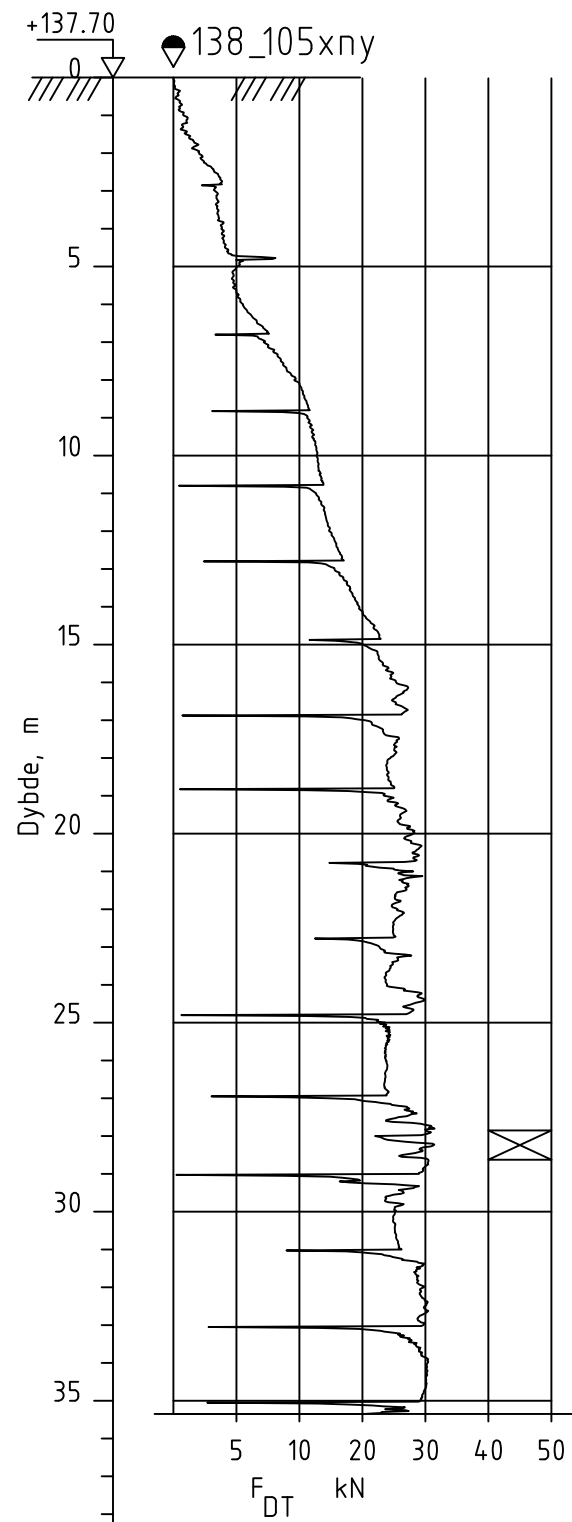
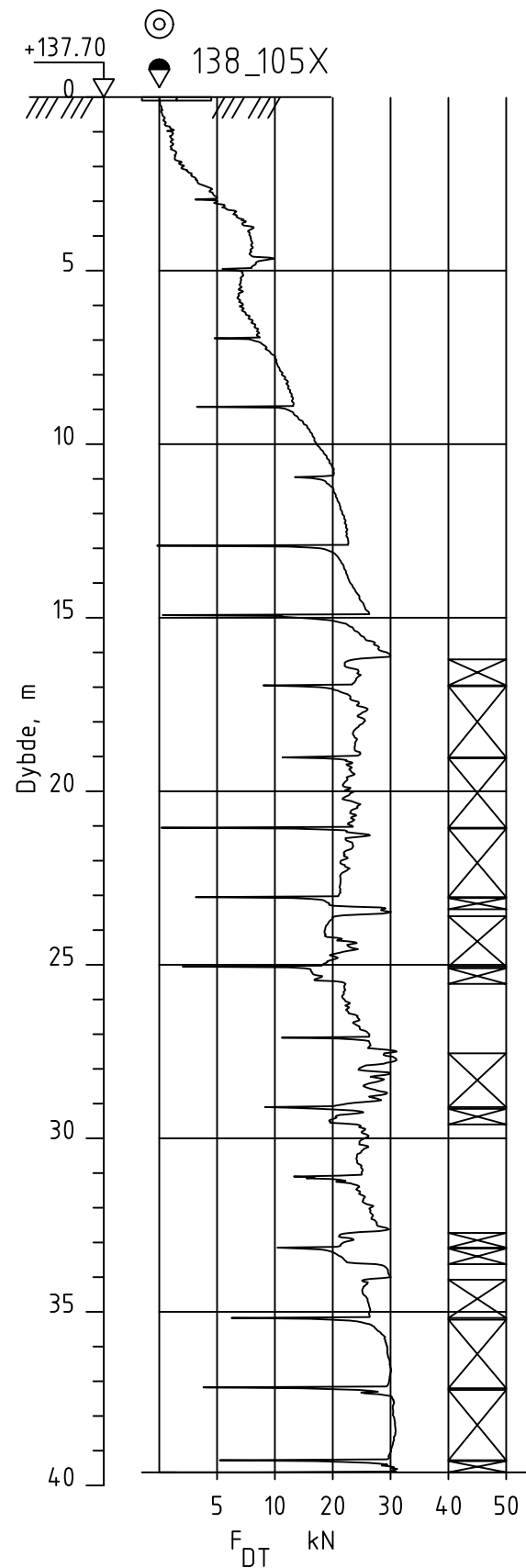
Posisjon: X 6666008.60 Y 615490.83

UTM 32, NN2000

Rev.	Beskrivelse	Dato	Tegn.	Kontr.
	NVE	Dato	Tegn. TKH	Kontr. ØK
	3571 Gjerdrum	26.07.24		
		Målestokk	Originalformat	
		1:200	A3	
	Dreietrykksondering/CPTu	Status		
		Tegningsnummer	Rev.	
		3571-3-138_104X	00A	



www.geostrom.no
Hengsrudveien 855
3176 Undrumsdal
Tlf.: 33 33 33 77

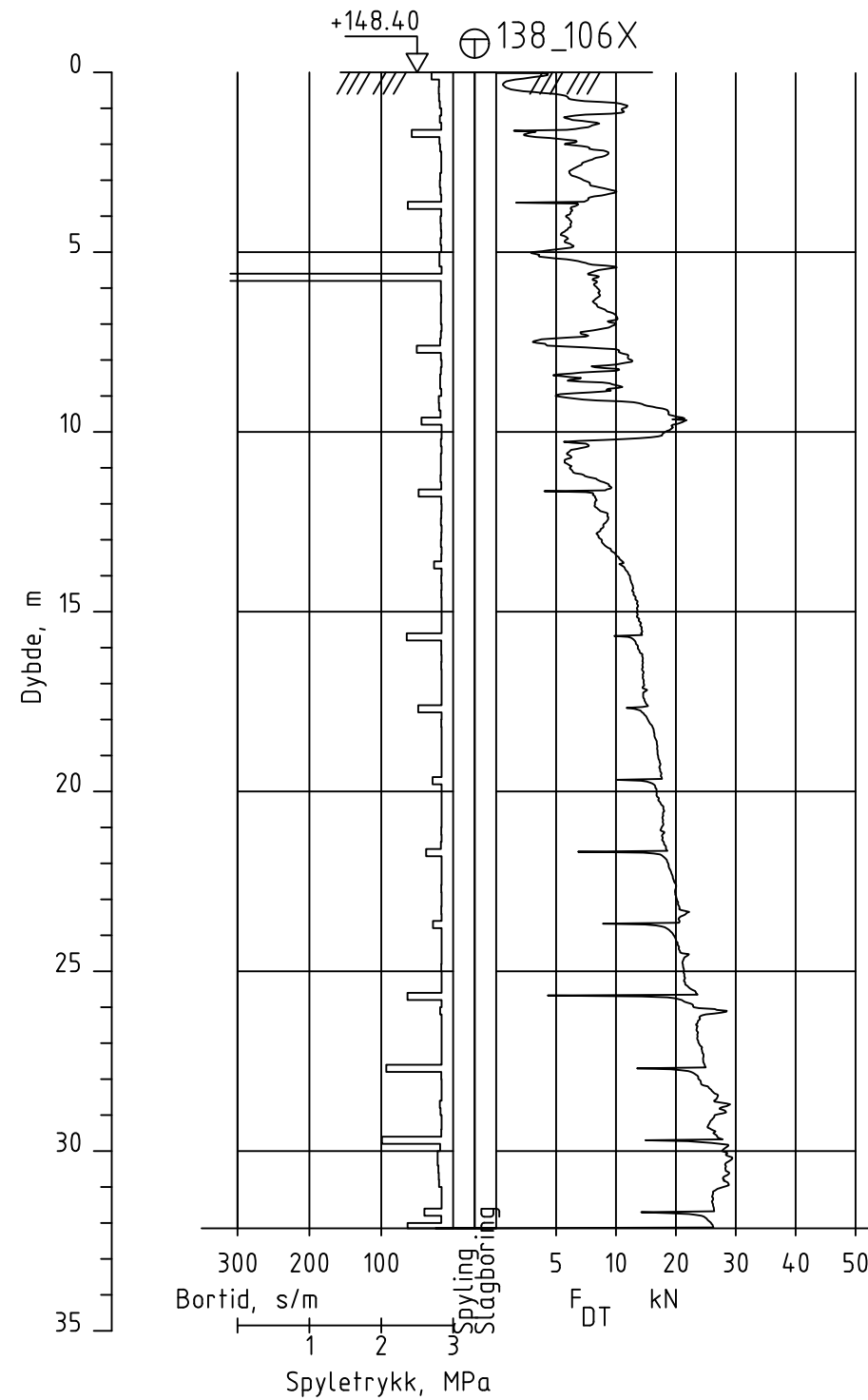
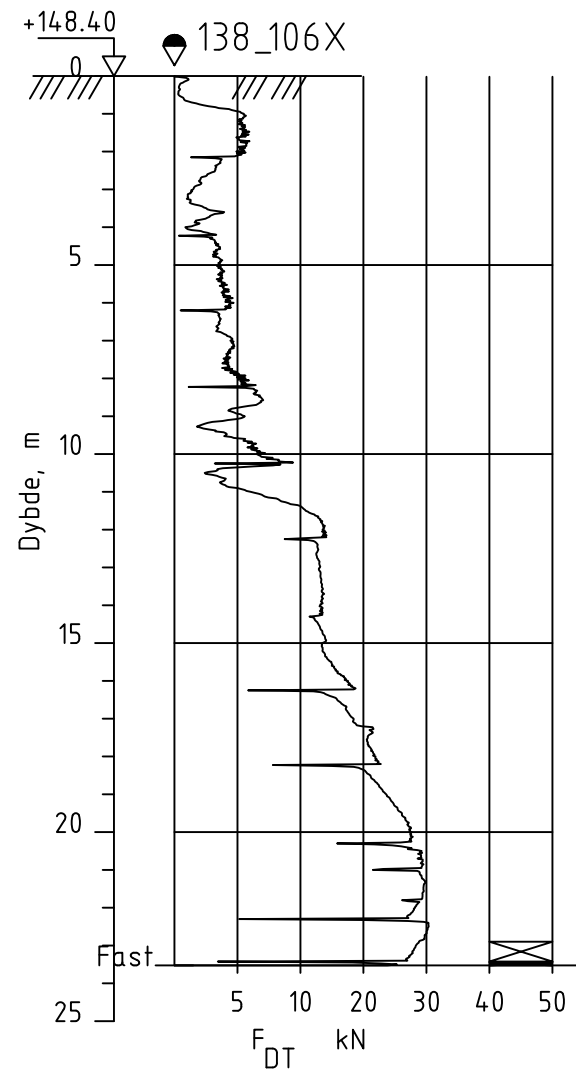


Dato boret :03.05.2023

Posisjon: X 6666145.10 Y 615473.80

UTM 32, NN2000

Rev.	Beskrivelse	Dato	Tegn.	Kontr.
	NVE	Dato 26.07.24	Tegn. TKH	Kontr. ØK
	3571 Gjerdrum	Målestokk 1:200	Originalformat A3	
	Dreietrykkssondering	Status		
	 GeoStrøm AS Grunnundersøkelser	Tegningsnummer		Rev.
		3571-3-138_105X		00A
	www.geostrom.no Hengsrudveien 855 3176 Undrumsdal Tlf.: 33 33 33 77			

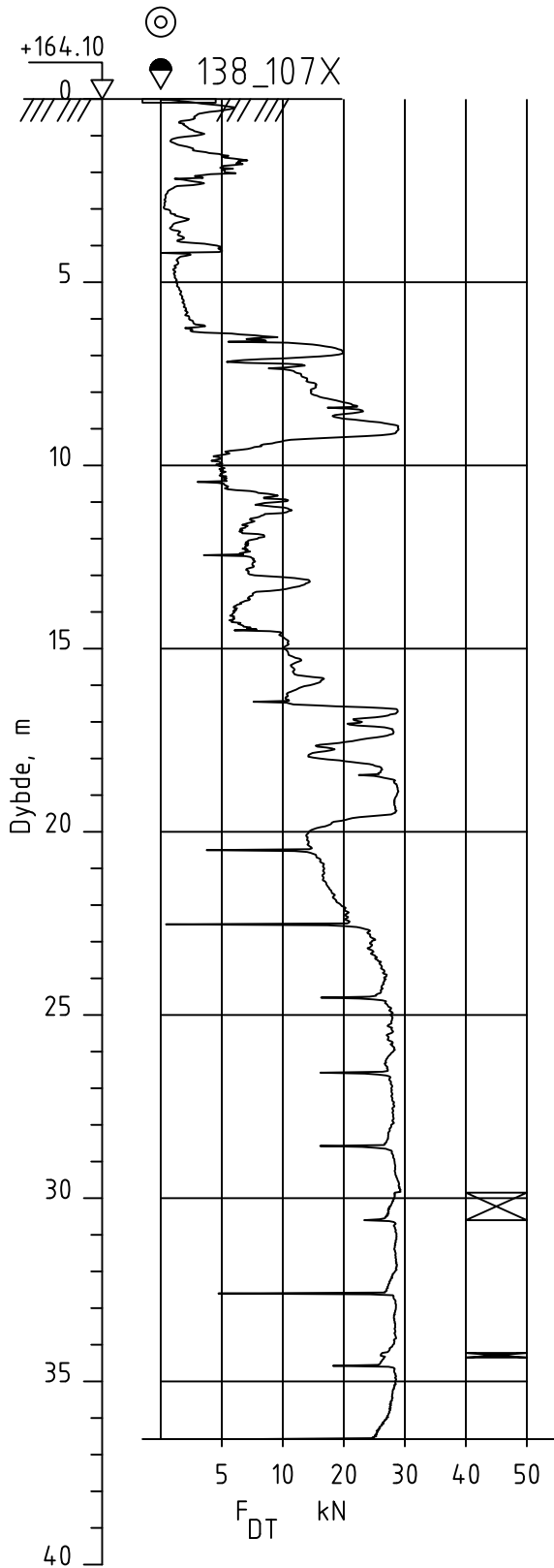


Dato boret :13.04.2023

Posisjon: X 6666612.50 Y 615657.50

UTM 32, NN2000

Rev.	Beskrivelse	Dato	Tegn.	Kontr.
	NVE	Dato 26.07.24	Tegn. TKH	Kontr. ØK
	3571 Gjerdrum	Målestokk 1:200	Originalformat A3	
	Dreietrykksondering/Totalsondering	Status		
	 GeoStrøm AS Grunnundersøkelser	Tegningsnummer		Rev.
		3571-3-138_106X		00A
	www.geostrom.no Hengsrudveien 855 3176 Undrumsdal Tlf.: 33 33 33 77			



Dato boret :30.05.2023

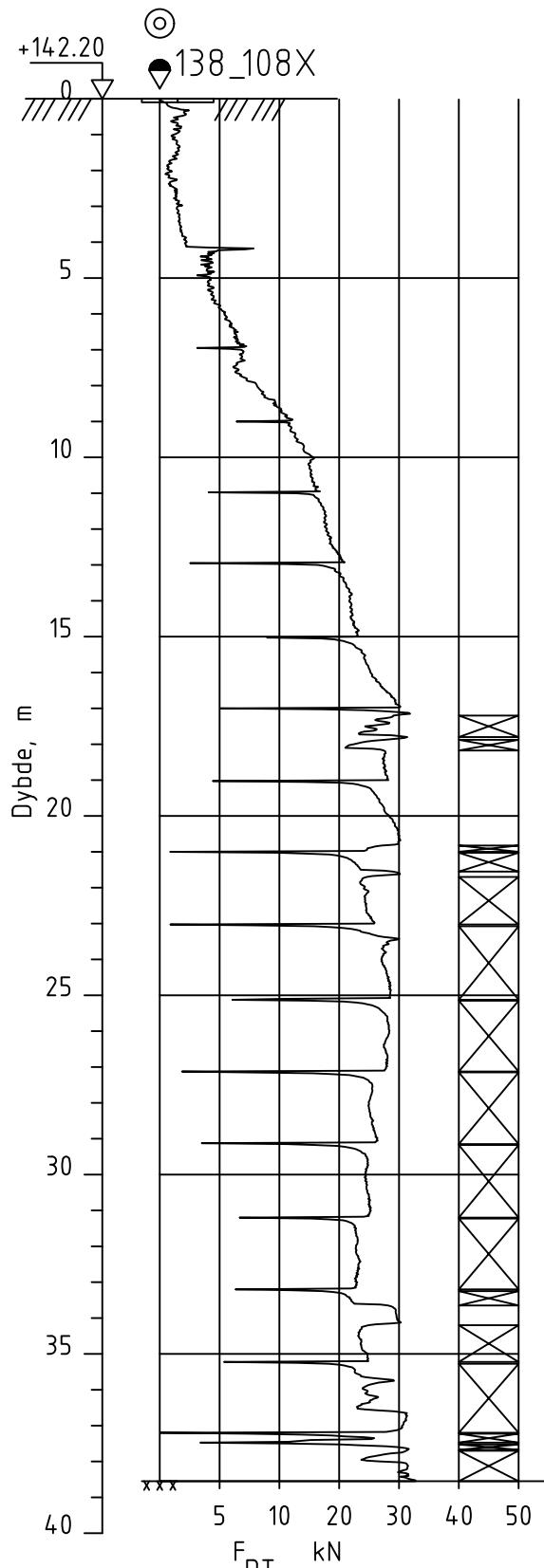
Posisjon: X 6665940.80 Y 616087.00

UTM 32, NN2000

Rev.	Beskrivelse	Dato	Tegn.	Kontr.
	NVE	Dato	Tegn. TKH	Kontr. ØK
	3571 Gjerdrum	Målestokk	Originalformat	
	Dreietrykksondering	1:200	A4	
		Status		
		Tegningsnummer	Rev.	
		3571-3-138_107X	00A	



www.geostrom.no
 Hengsrudveien 855
 3176 Undrumsdal
 Tlf.: 33 33 33 77



Dato boret :03.05.2023

F_{DT} kN

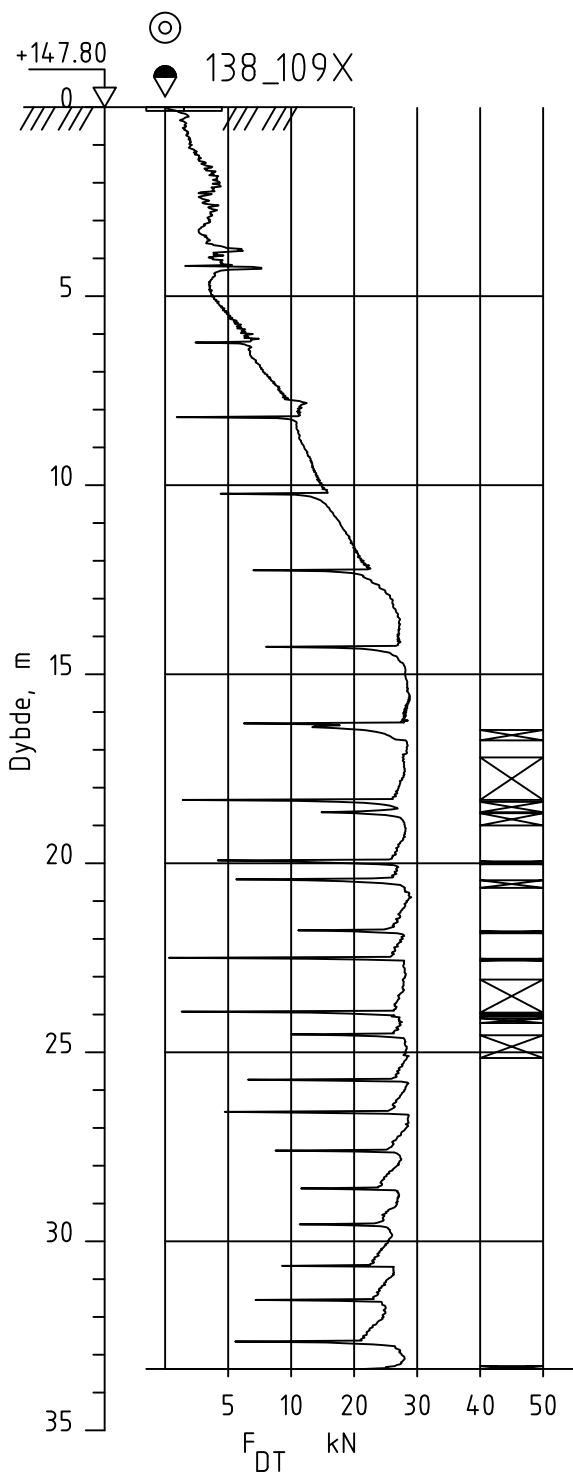
Posisjon: X 6667030.40 Y 615395.00

UTM 32, NN2000

Rev.	Beskrivelse	Dato	Tegn.	Kontr.
	NVE	Dato	Tegn.	Kontr.
	3571 Gjerdrum	26.07.24	TKH	ØK
	Dreietrykksondering	Målestokk	Originalformat	
		1:200	A4	
		Status		
		Tegningsnummer	Rev.	
		3571-3-138_108X	00A	



www.geostrom.no
Hengsrudveien 855
3176 Undrumsdal
Tlf.: 33 33 33 77

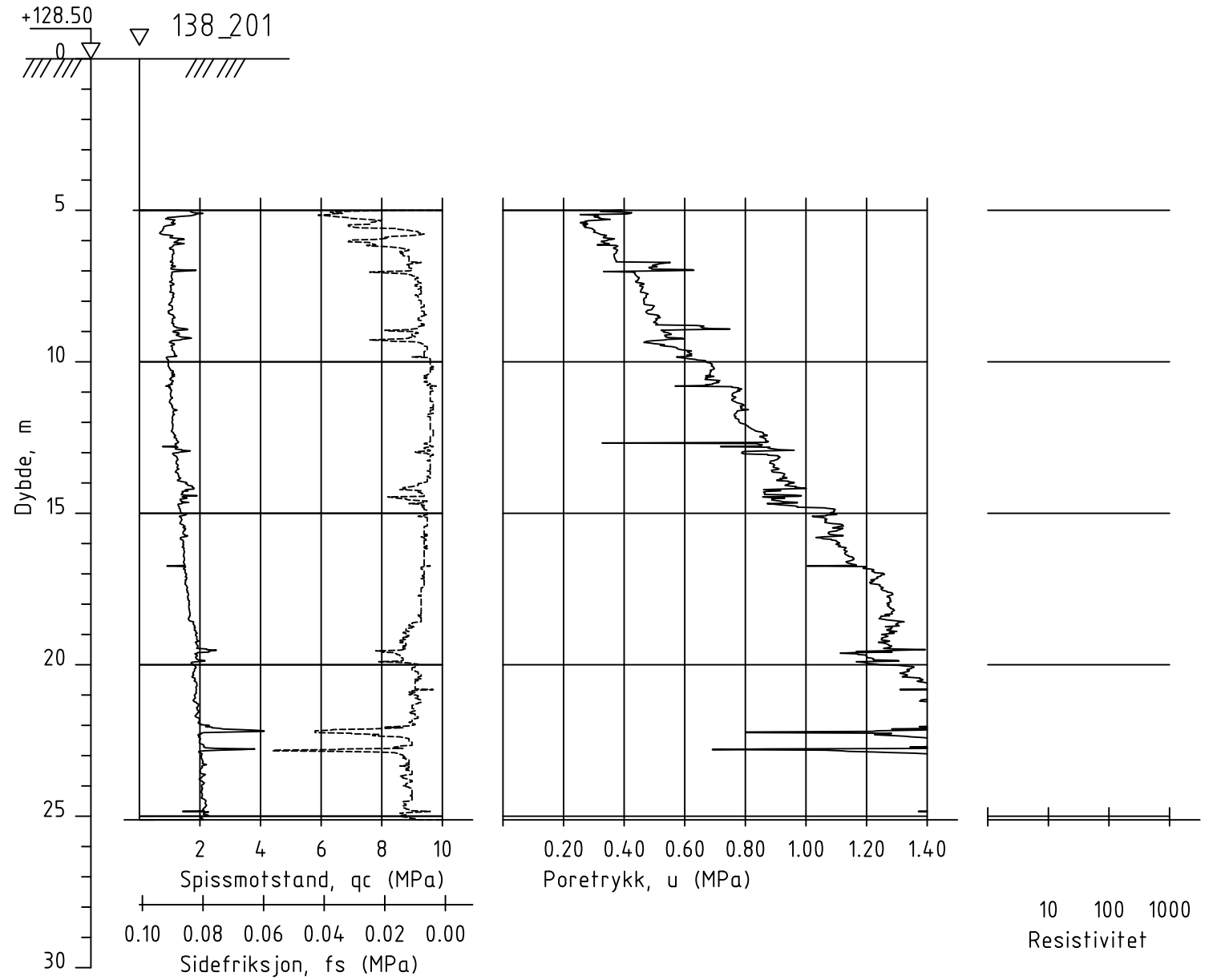
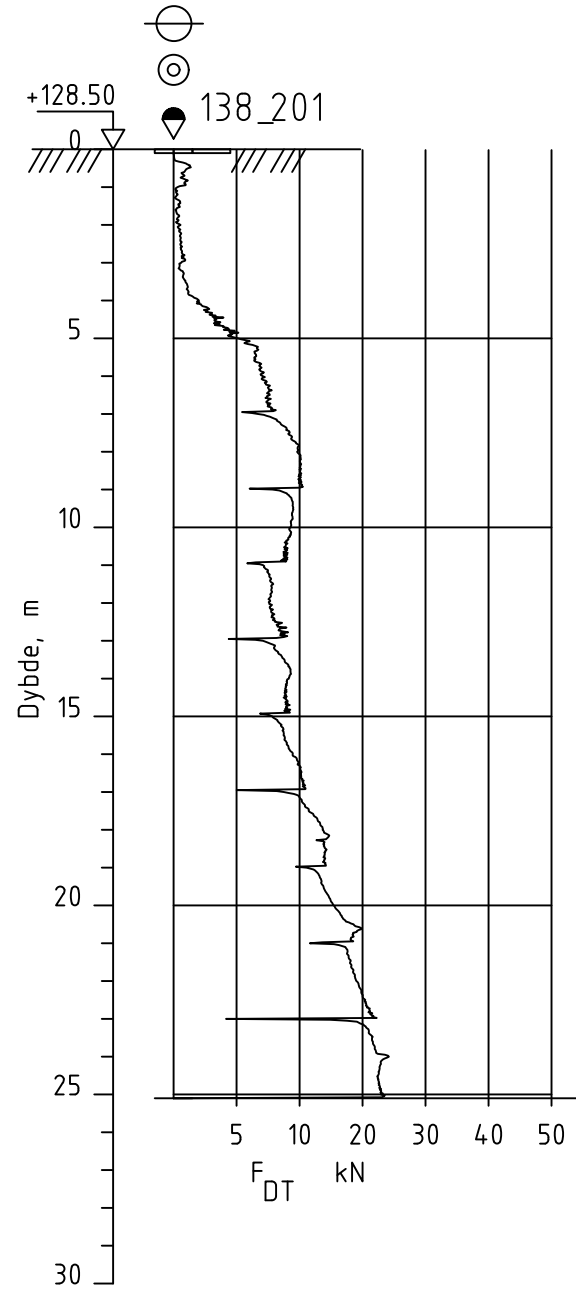


Dato boret :11.05.2023

Posisjon: X 6666875.40 Y 615042.60

UTM 32, NN2000

Rev.	Beskrivelse	Dato	Tegn.	Kontr.
	NVE	26.07.24	TKH	ØK
	3571 Gjerdrum	Målestokk 1:200	Originalformat A4	
	Dreietrykksondering	Status		
		Tegningsnummer	Rev.	
www.geostrom.no Hengsrudveien 855 3176 Undrumsdal Tlf.: 33 33 33 77		3571-3-138_109X	00A	



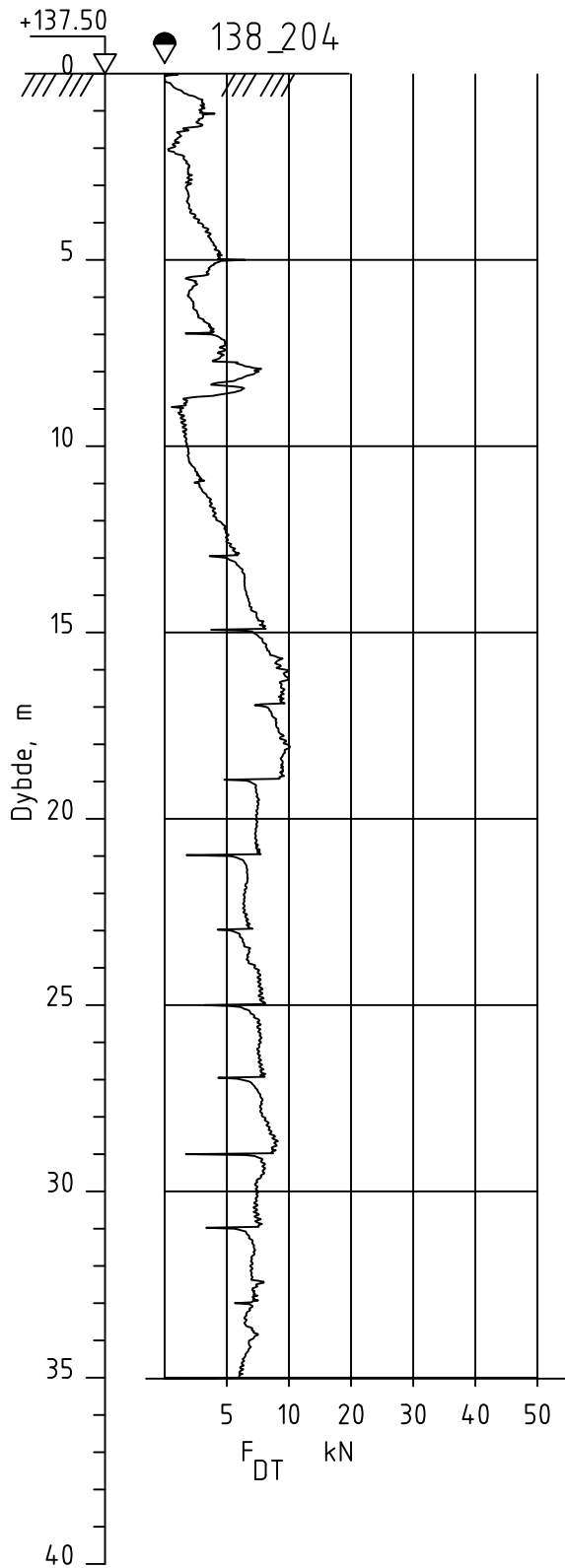
Dato boret :24.04.2024

Posisjon: X 6666227.00 Y 614864.60

UTM 32, NN2000

Rev.	Beskrivelse	Dato	Tegn.	Kontr.
	NVE	Dato	Tegn. TKH	Kontr. ØK
	3571 Gjerdrum	26.07.24		
		Målestokk	Originalformat	
		1:200	A3	
	CPTu-sondering	Status		
		Tegningsnummer	Rev.	
		3571-3-138_201	00A	



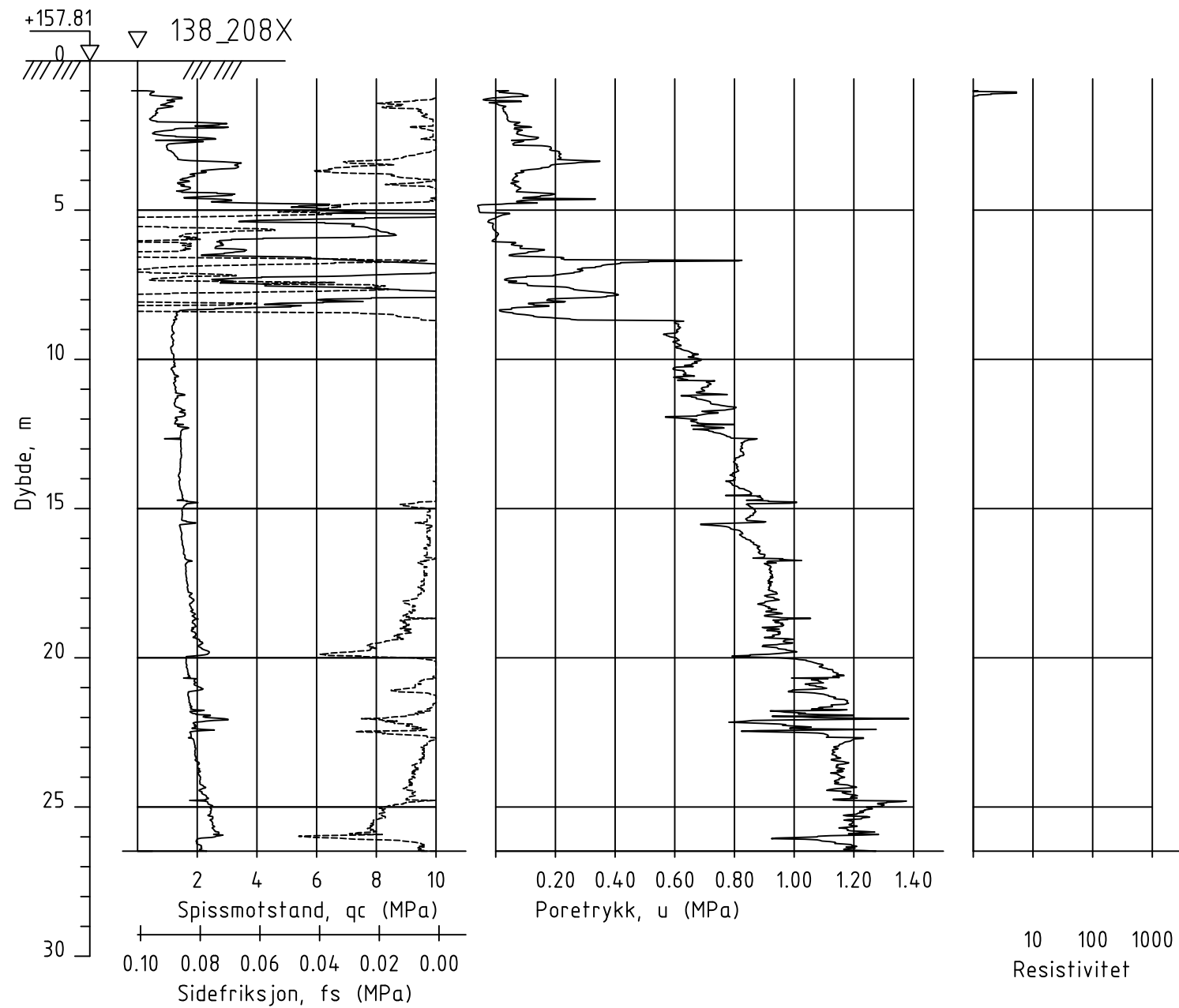
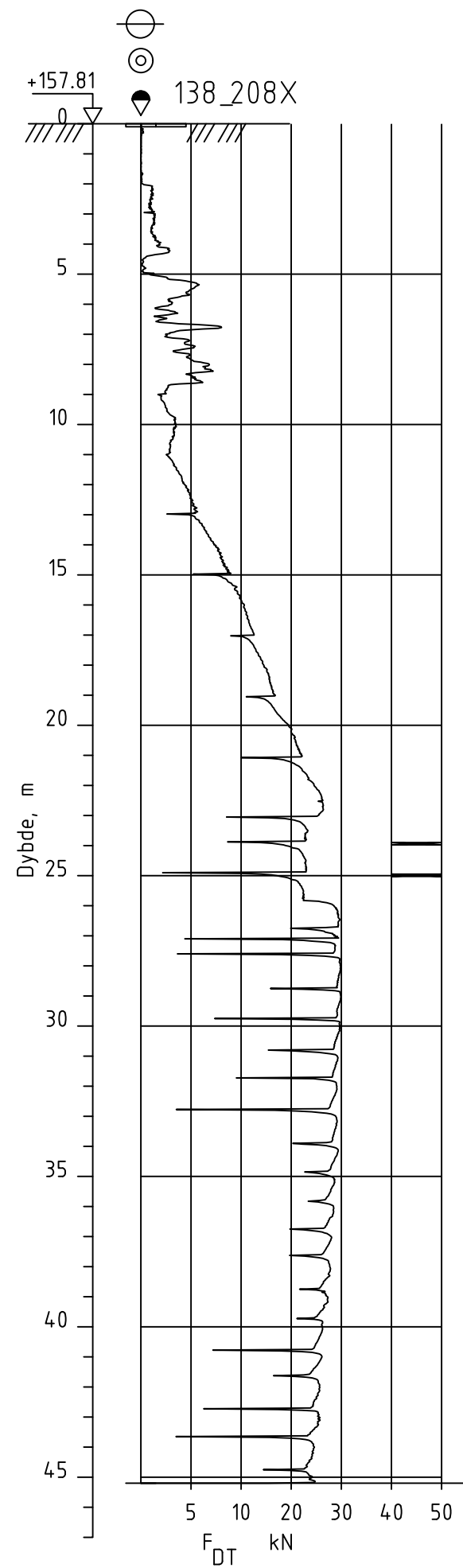


Dato boret :14.12.2023

Posisjon: X 6666811.00 Y 614597.30

UTM 32, NN2000

Rev.	Beskrivelse	Dato	Tegn.	Kontr.
	NVE	Dato	Tegn. TKH	Kontr. ØK
	3571 Gjerdrum	Målestokk	Originalformat	
		1:200	A4	
	Dreietrykksondering	Status		
		Tegningsnummer	Rev.	
www.geostrom.no Hengsrudveien 855 3176 Undrumsdal Tlf.: 33 33 33 77		3571-3-138_204	00A	



Dato boret :11.06.2024

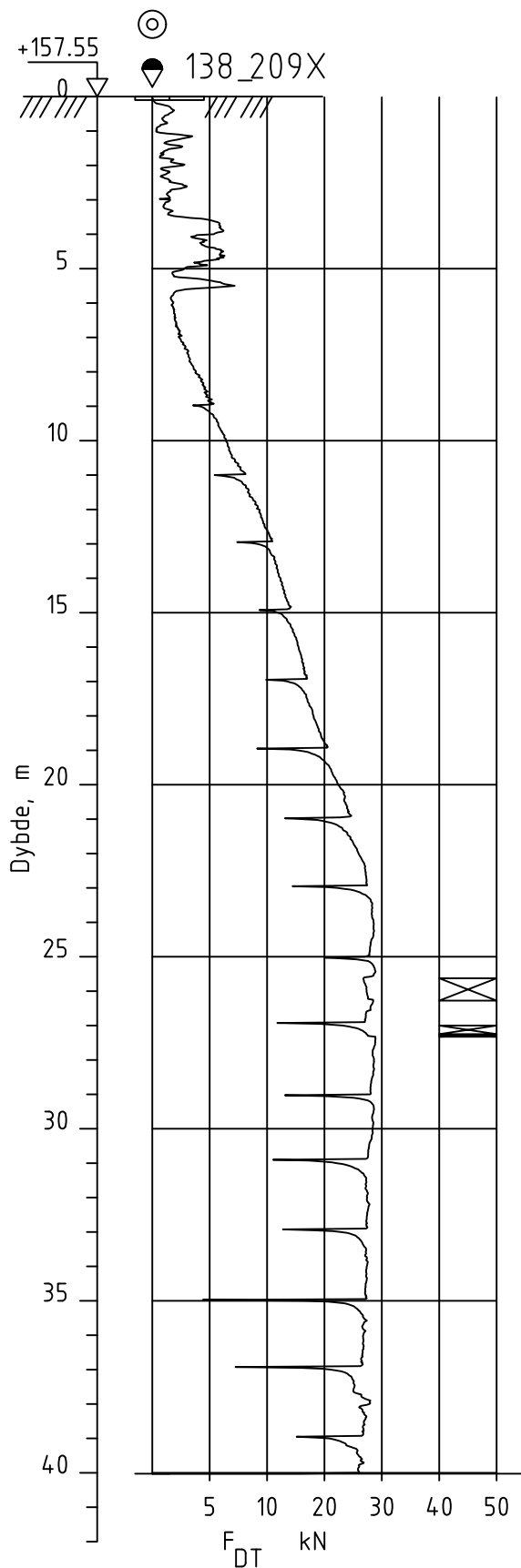
Posisjon: X 6666000.48 Y 615572.00

UTM 32, NN2000

Rev.	Beskrivelse	Dato	Tegn.	Kontr.
	NVE	Dato	Tegn. TKH	Kontr. ØK
	3571 Gjerdrum	26.07.24		
		Målestokk	Originalformat	
		1:200	A3	
	Dreietrykksondering/CPTu	Status		
		Tegningsnummer	Rev.	
		3571-3-138_208X	00A	

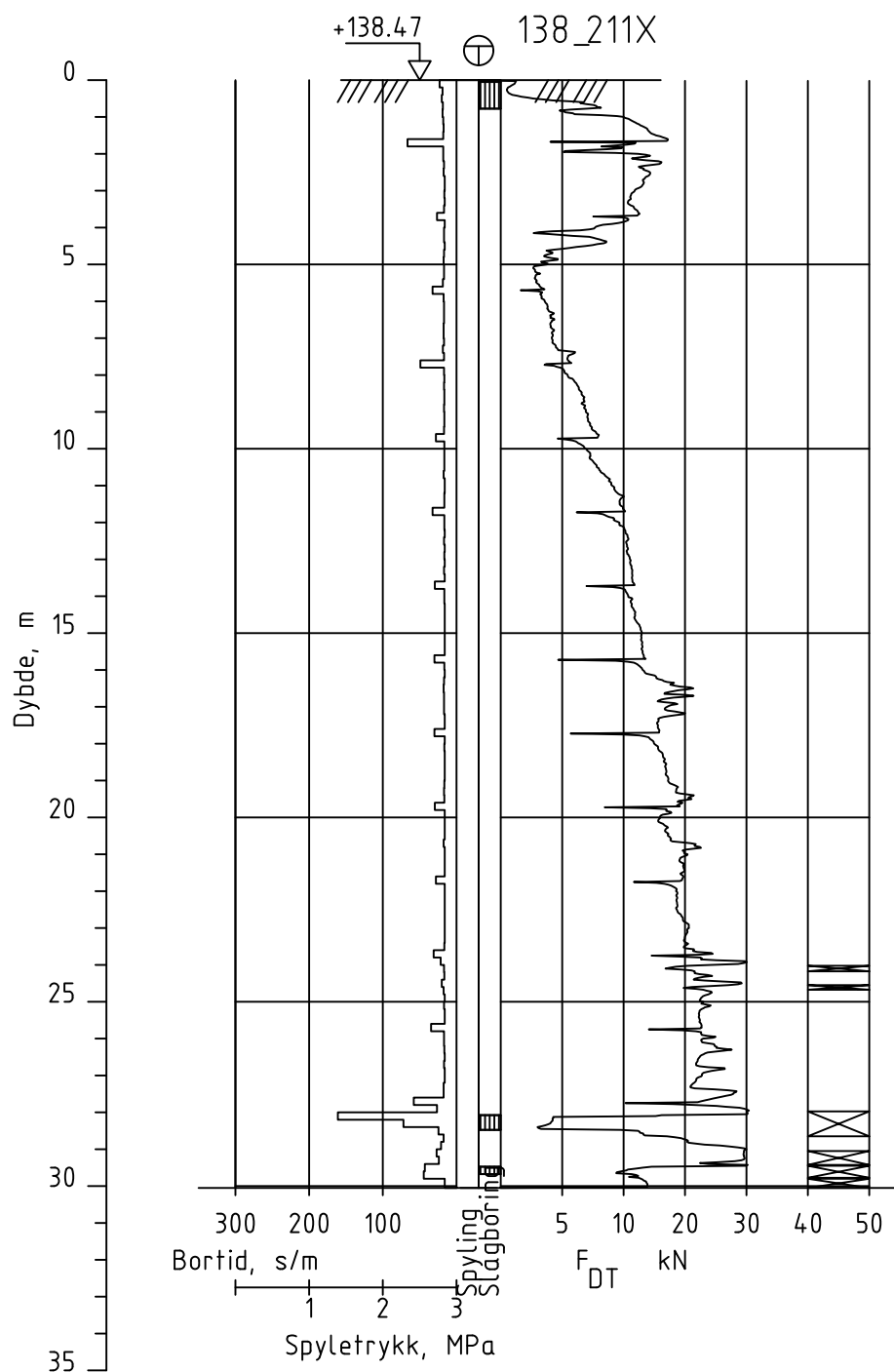


www.geostrom.no
Hengrudveien 855
3176 Undrumsdal
Tlf.: 33 33 33 77



Dato boret :10.06.2024
 Posisjon: X 6666276.87 Y 615574.53
 UTM 32, NN2000

Rev.	Beskrivelse	Dato	Tegn.	Kontr.
	NVE 3571 Gjerdrum	Dato 26.07.24	Tegn. TKH	Kontr. ØK
	Dreietrykksondering	Målestokk 1:200	Originalformat A4	
		Status		
		Tegningsnummer	Rev.	
www.geostrom.no Hengsrudveien 855 3176 Undrumsdal Tlf.: 33 33 33 77		3571-3-138_209X	00A	



Dato boret :07.06.2024

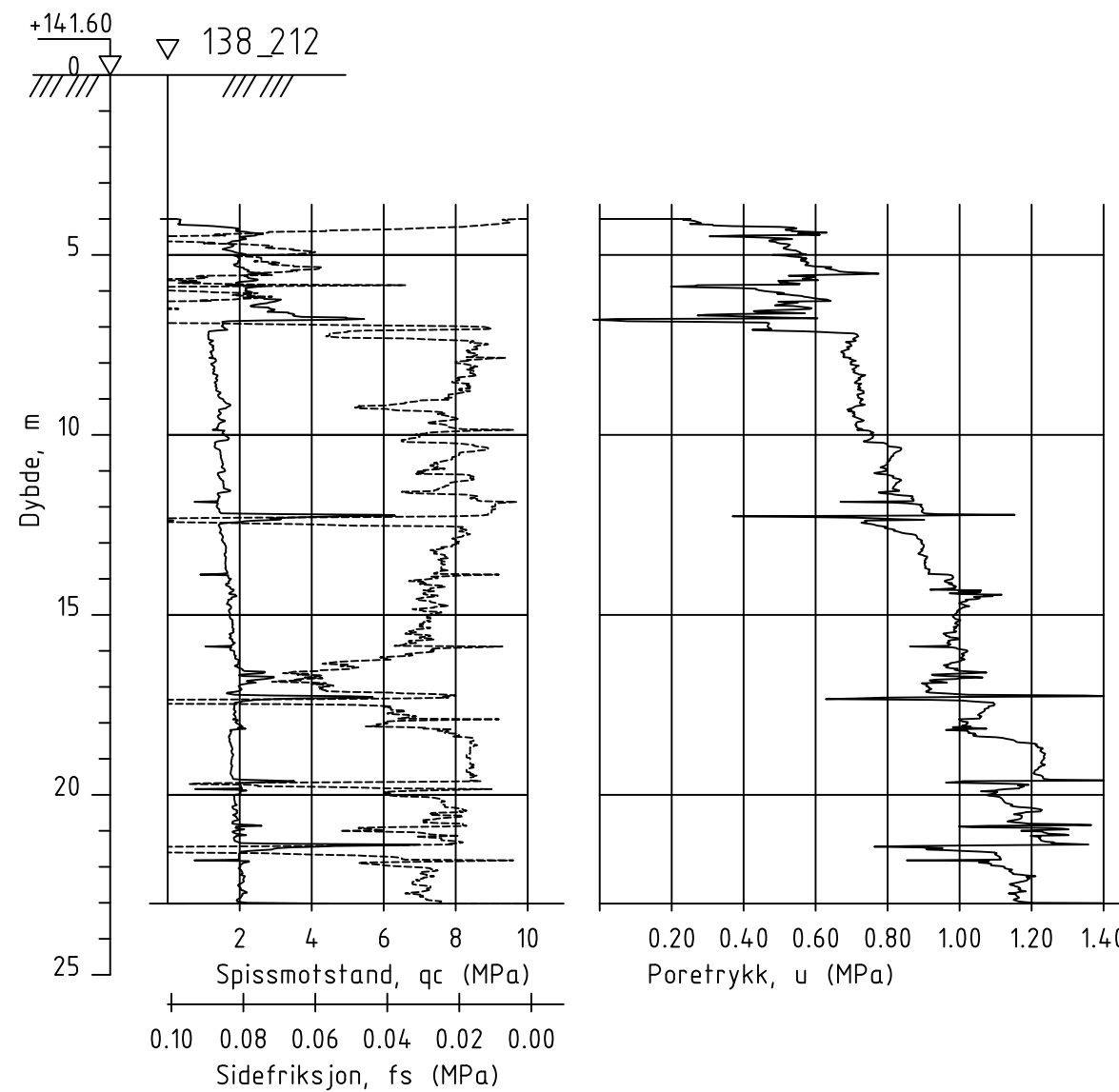
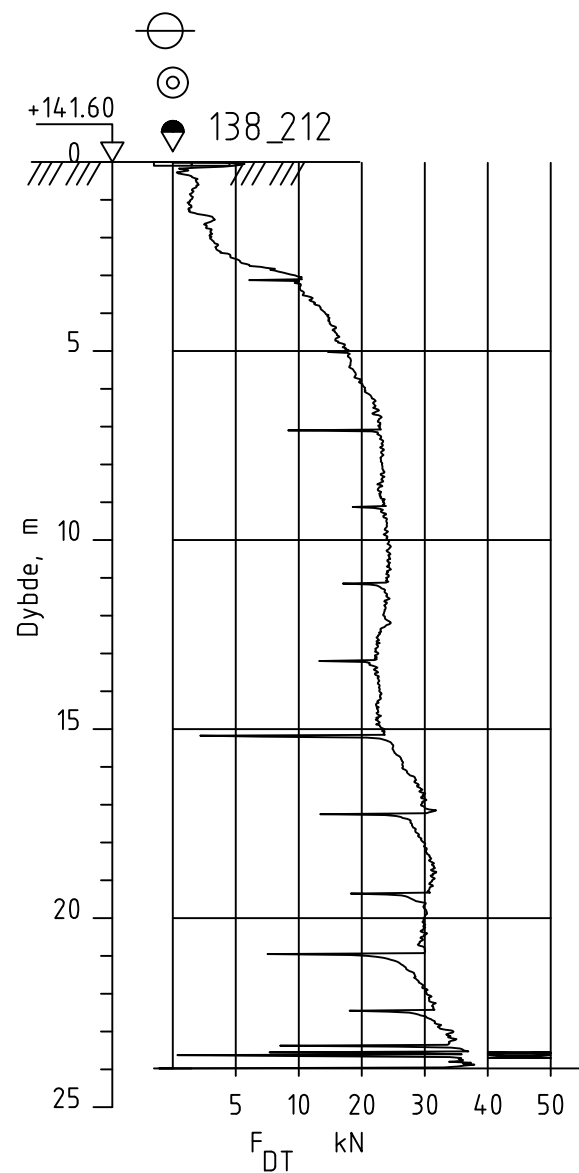
Posisjon: X 6666596.40 Y 615569.50

UTM 32, NN2000

Rev.	Beskrivelse	Dato	Tegn.	Kontr.
	NVE	Dato	Tegn. TKH	Kontr. ØK
	3571 Gjerdrum	Målestokk	Originalformat	
	Totalsondering	1:200	A4	
		Status		
		Tegningsnummer	Rev.	
		3571-3-138_211X	00A	



www.geostrom.no
 Hengsrudveien 855
 3176 Undrumsdal
 Tlf.: 33 33 33 77



Dato boret :19.12.2023

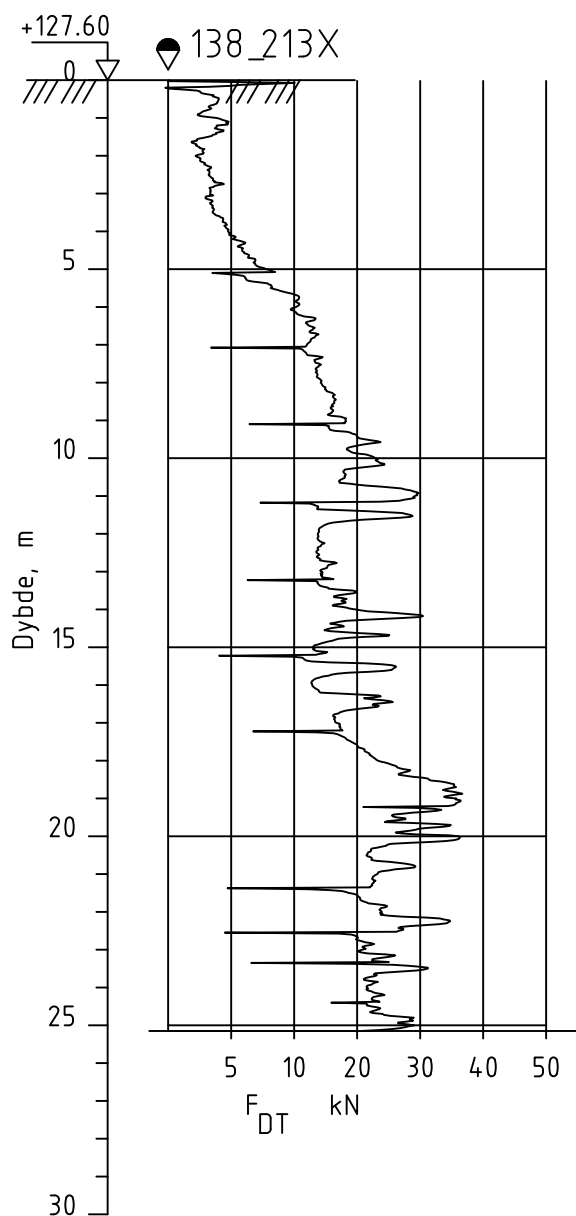
Posisjon: X 6665990.50 Y 616267.30

UTM 32, NN2000

Rev.	Beskrivelse	Dato	Tegn.	Kontr.
	NVE	Dato	Tegn. TKH	Kontr. ØK
	3571 Gjerdrum	26.07.24		
		Målestokk	Originalformat	
		1:200	A3	
	Dreietrykksondering/CPTu	Status		
		Tegningsnummer	Rev.	
		3571-3-138_212	00A	



www.geostrom.no
Hengsrudveien 855
3176 Undrumsdal
Tlf.: 33 33 33 77

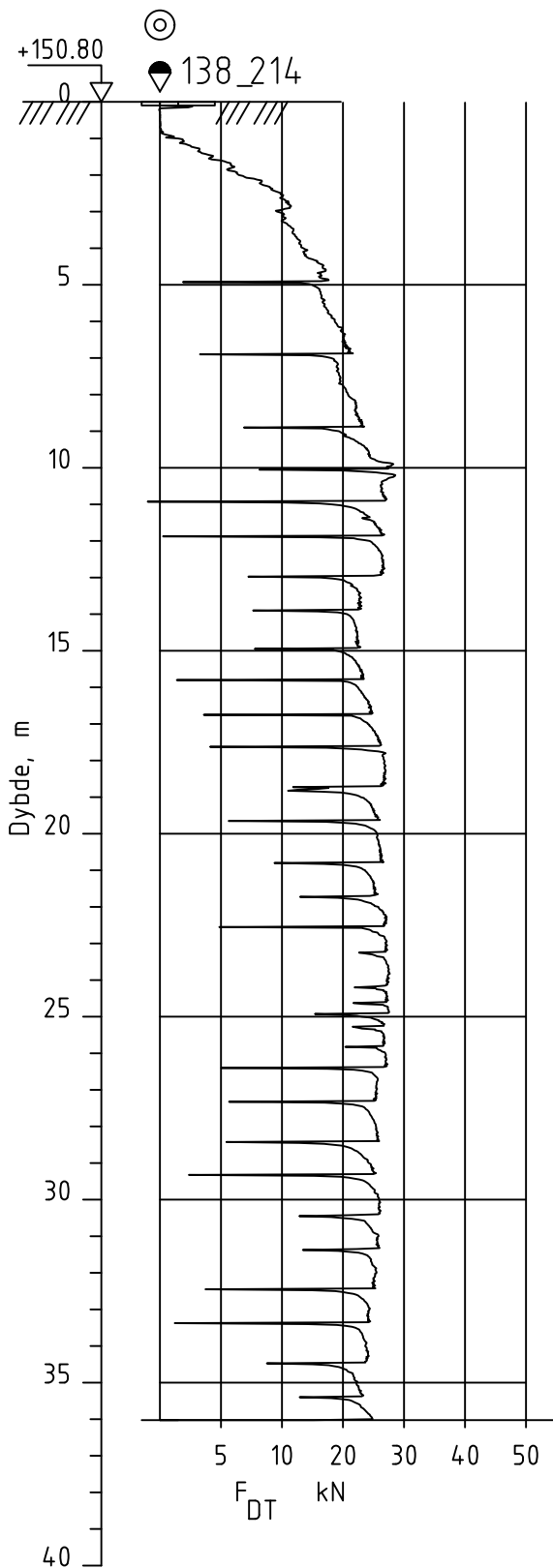


Dato boret :19.12.2023

Posisjon: X 6665920.10 Y 616359.70

UTM 32, NN2000

Rev.	Beskrivelse	Dato	Tegn.	Kontr.
	NVE 3571 Gjerdrum	Dato 26.07.24	Tegn. TKH	Kontr. ØK
	Dreietrykksondering	Målestokk 1:200	Originalformat A4	
		Status		
	 GeoStrøm AS Grunnundersøkelser	www.geostrom.no Hengsrudveien 855 3176 Undrumsdal Tlf.: 33 33 33 77	Tegningsnummer 3571-3-138_213X	Rev. 00A

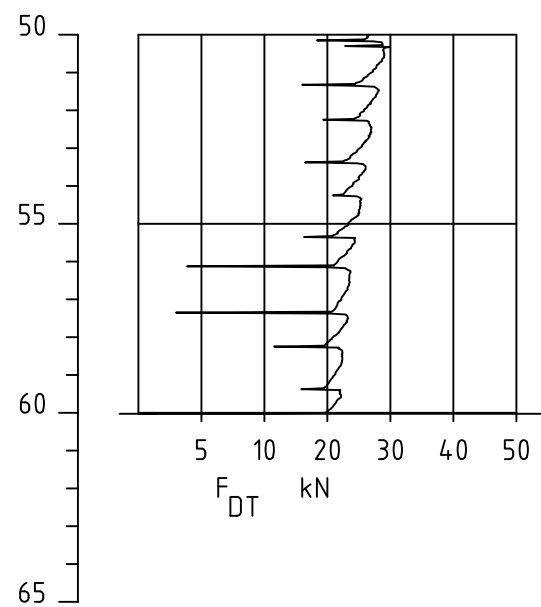
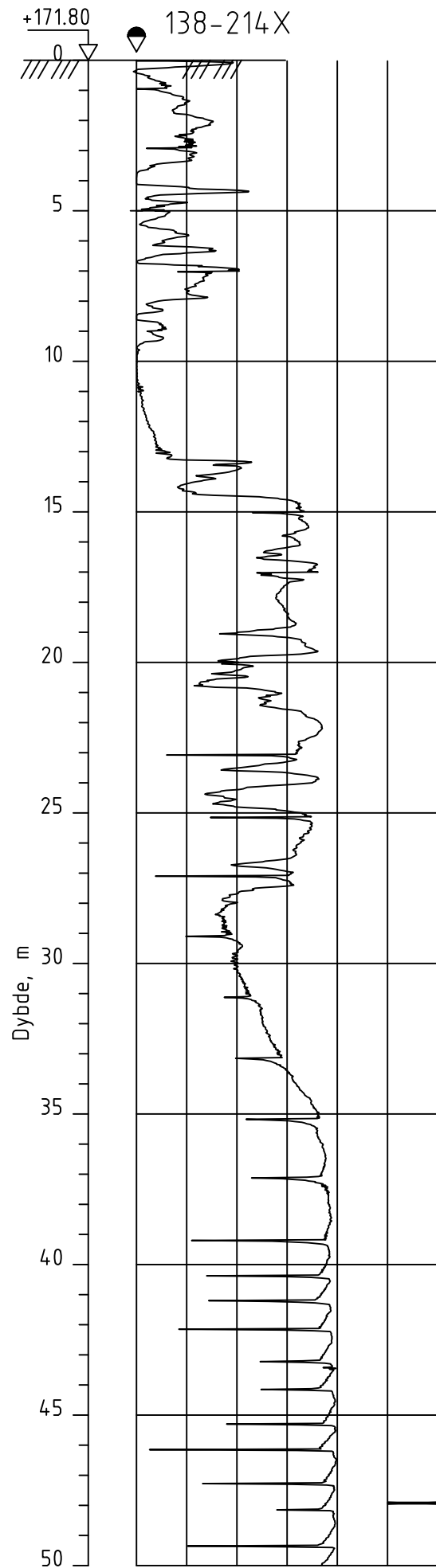


Dato boret :01.02.2024

Posisjon: X 6666355.90 Y 614981.40

UTM 32, NN2000

Rev.	Beskrivelse	Dato	Tegn.	Kontr.
	NVE	Dato	Tegn. TKH	Kontr. ØK
	3571 Gjerdrum	Målestokk	Originalformat	
	Dreietrykksondering	1:200	A4	
		Status		
		Tegningsnummer	3571-3-138_214	Rev. 00A
 GeoStrøm AS Grunnundersøkelser		www.geostrom.no Hengsrudveien 855 3176 Undrumsdal Tlf.: 33 33 33 77		

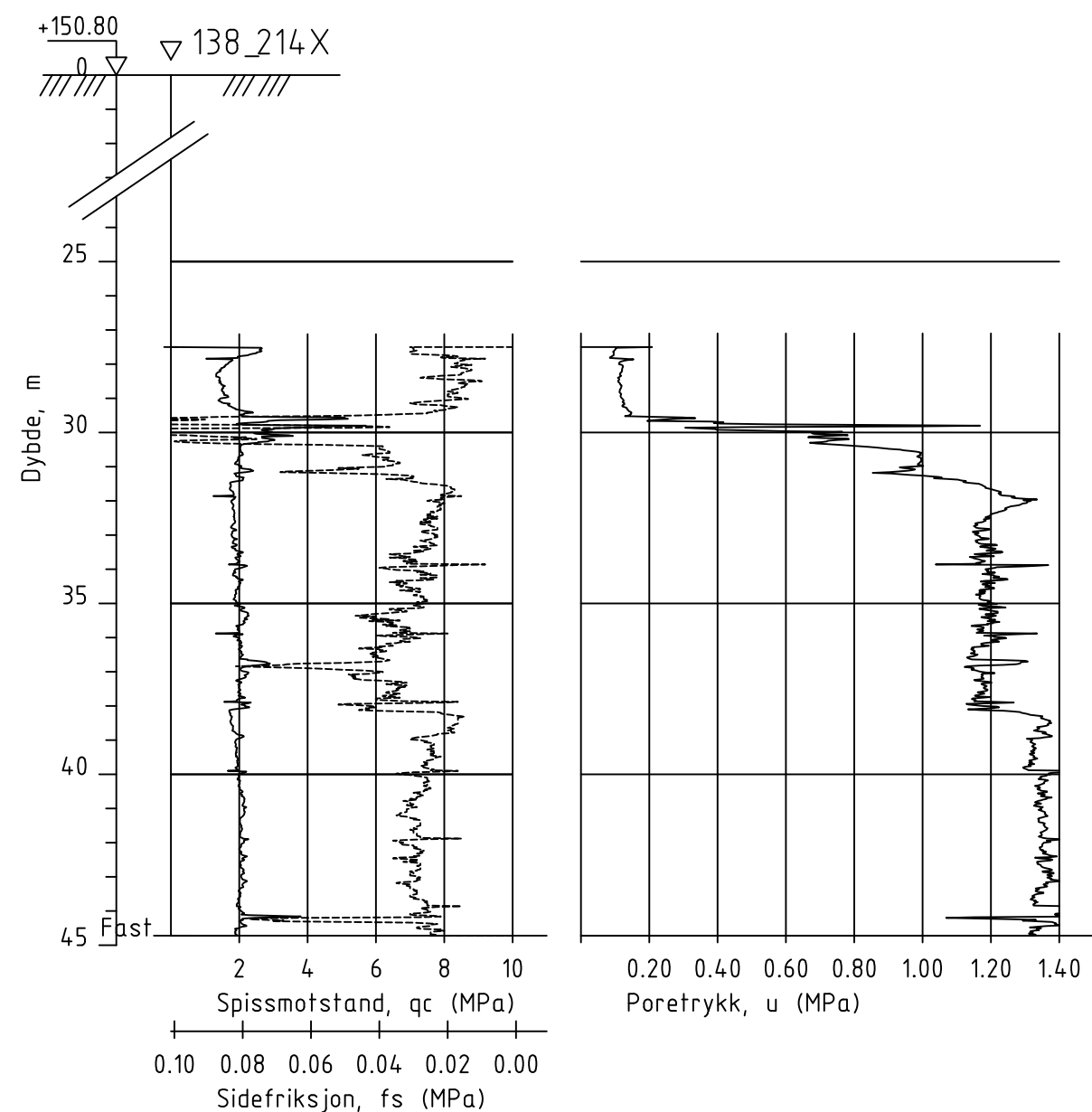
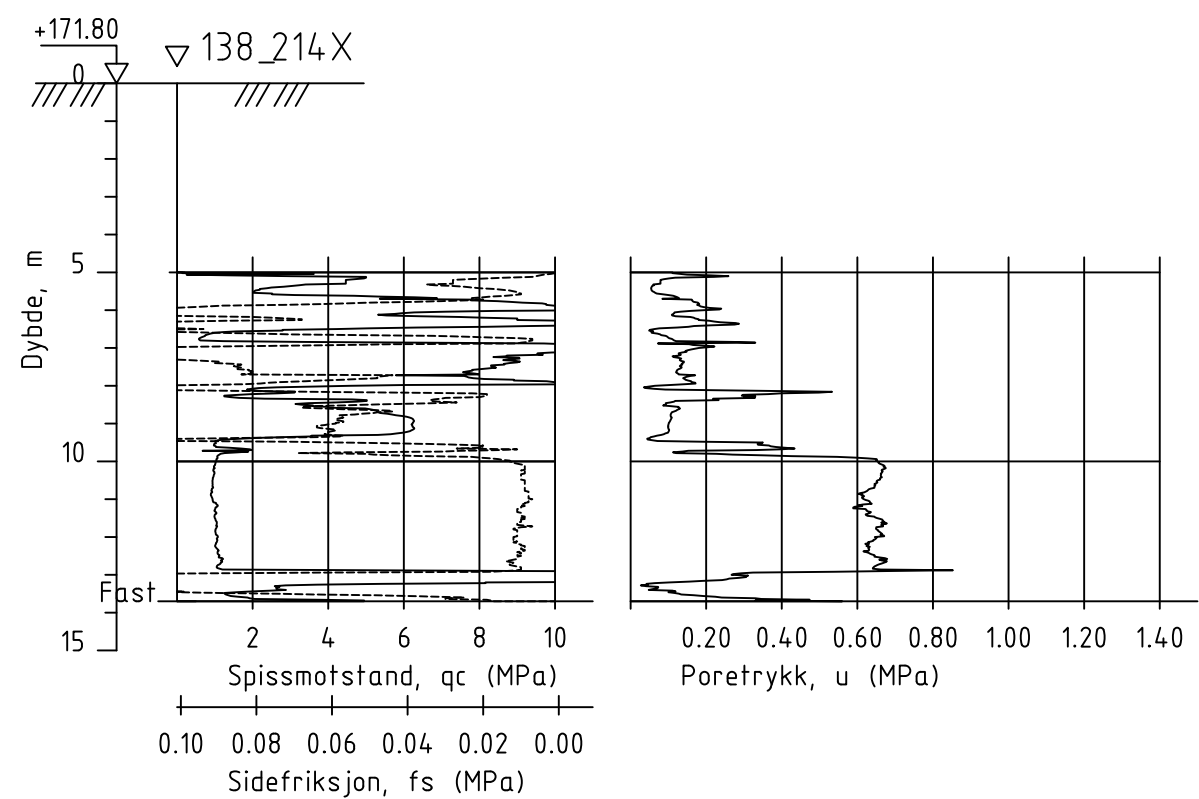


Dato boret :24.01.2024

Posisjon: X 6666329.40 Y 615857.60

UTM 32, NN2000

Rev.	Beskrivelse	Dato	Tegn.	Kontr.
	NVE	Dato 26.07.24	Tegn. TKH	Kontr. ØK
	3571 Gjerdrum	Målestokk 1:200	Originalformat A3	
	Dreietrykksondering	Status		
	 GeoStrøm AS Grunnundersøkelser	Tegningsnummer		Rev.
		3571-3-138_214 X a		00A
	www.geostrom.no Hengsrudveien 855 3176 Undrumsdal Tlf.: 33 33 33 77			



Dato boret :24.01.2024

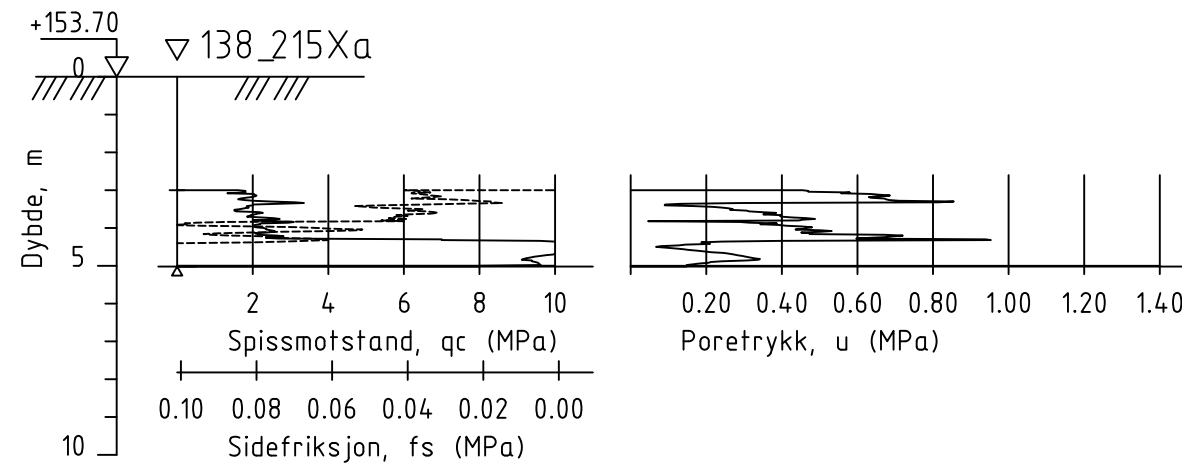
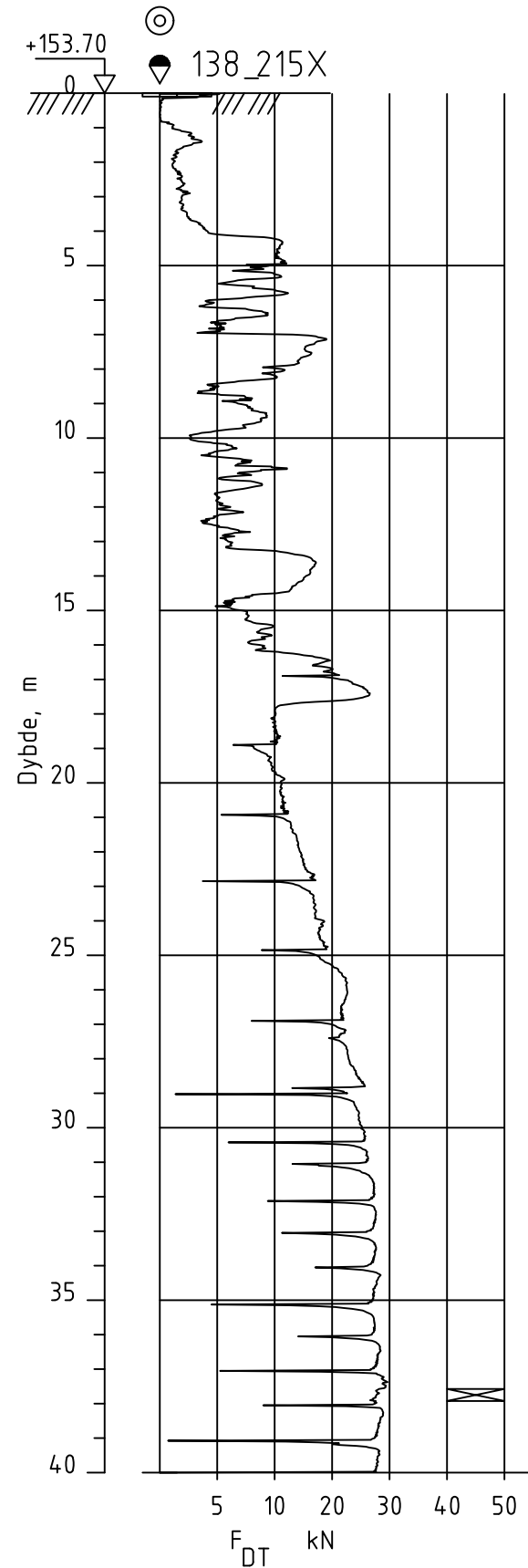
Posisjon: X 6666329.40 Y 615857.60

UTM 32, NN2000

Rev.	Beskrivelse	Dato	Tegn.	Kontr.
	NVE	Dato	Tegn. TKH	Kontr. ØK
	3571 Gjerdrum	Målestokk	Originalformat	
	CPTu-sondering	1:200	A3	
		Status		
		Tegningsnummer	Rev.	
		3571-3-138_214 Xb	00A	



www.geostrom.no
Hengsrudveien 855
3176 Undrumsdal
Tlf.: 33 33 33 77



Dato boret :14.12.2023

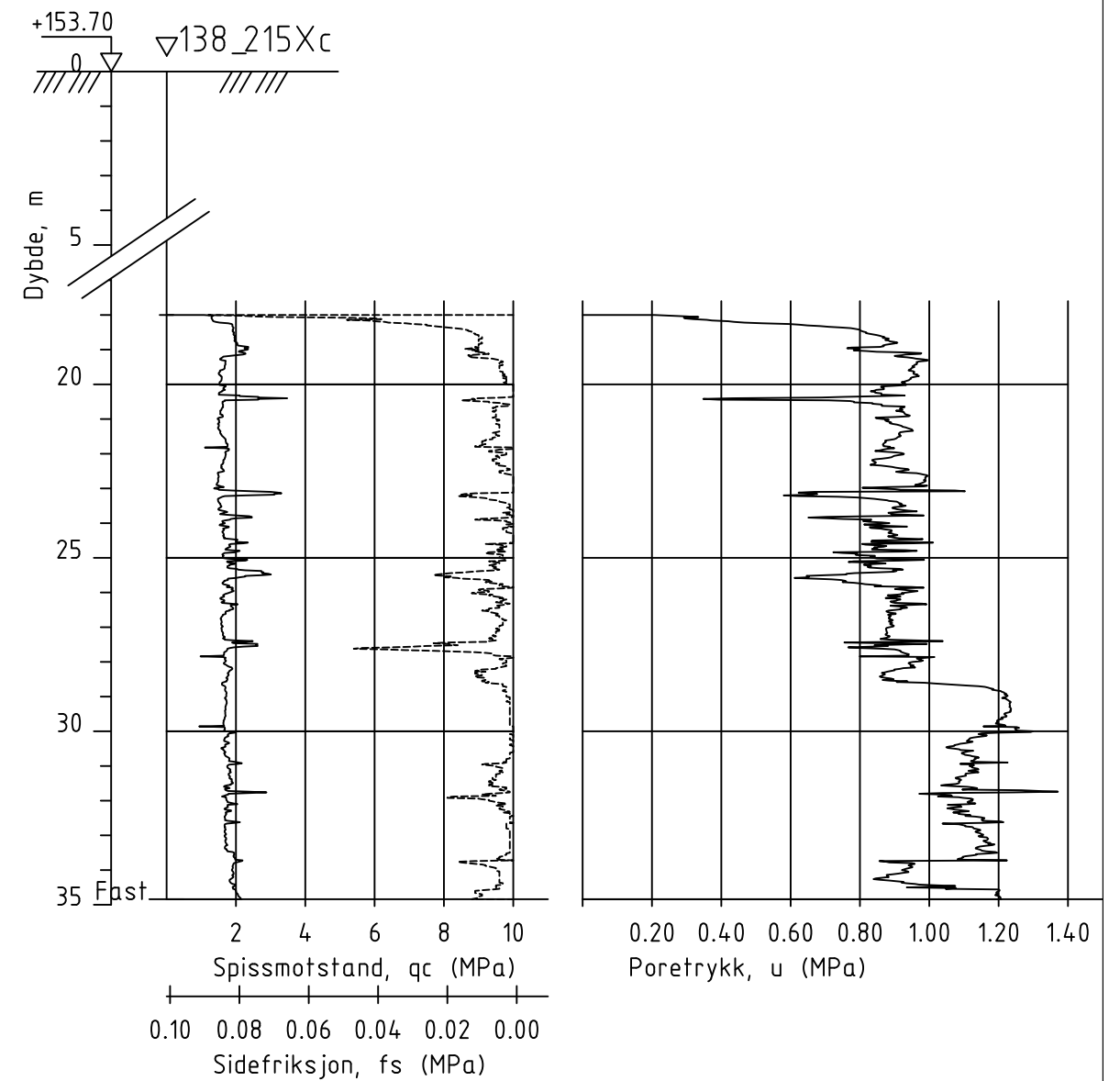
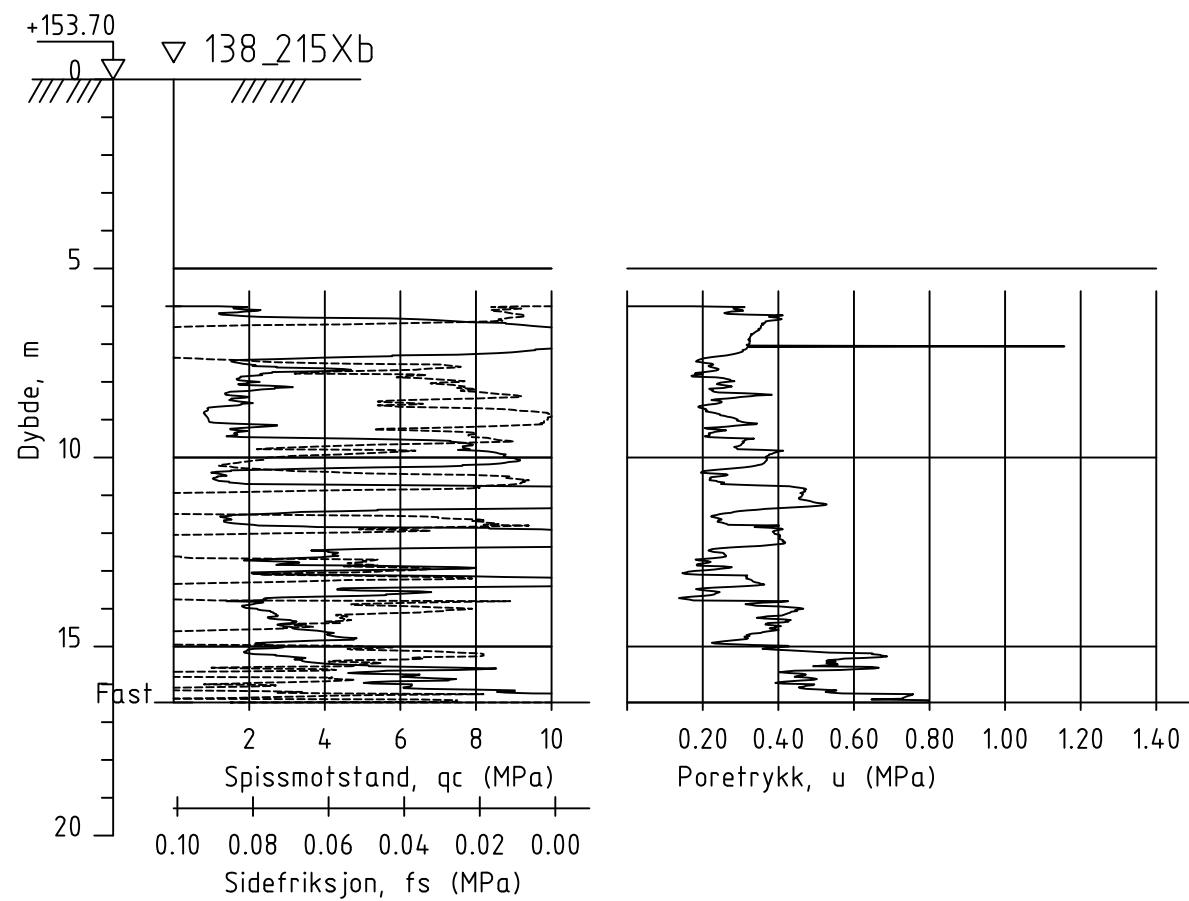
Posisjon: X 6666420.90 Y 615908.90

UTM 32, NN2000

Rev.	Beskrivelse	Dato	Tegn.	Kontr.
	NVE	Dato	Tegn. TKH	Kontr. ØK
	3571 Gjerdrum	26.07.24		
		Målestokk	Originalformat	
		1:200	A3	
	Dreietrykksondering/CPTu	Status		
		Tegningsnummer	Rev.	
		3571-3-138_215Xa	00A	



www.geostrom.no
Hengsrudveien 855
3176 Undrumsdal
Tlf.: 33 33 33 77



Dato boret :14.12.2023

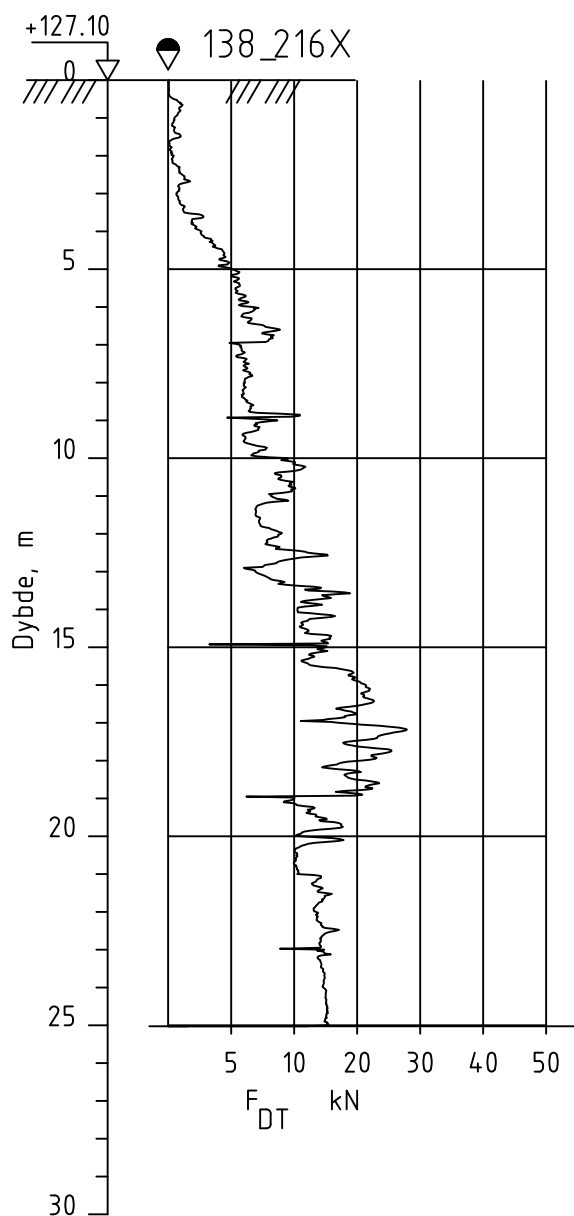
Posisjon: X 6666420.90 Y 615908.90

UTM 32, NN2000

Rev.	Beskrivelse	Dato	Tegn.	Kontr.
	NVE	Dato	Tegn. TKH	Kontr. ØK
	3571 Gjerdrum	26.07.24		
	CPTu-sondering	Målestokk	Originalformat	
		1:200	A3	
		Status		
		Tegningsnummer	Rev.	
		3571-3-138_215Xb	00A	



www.geostrom.no
 Hengsrudveien 855
 3176 Undrumsdal
 Tlf.: 33 33 33 77

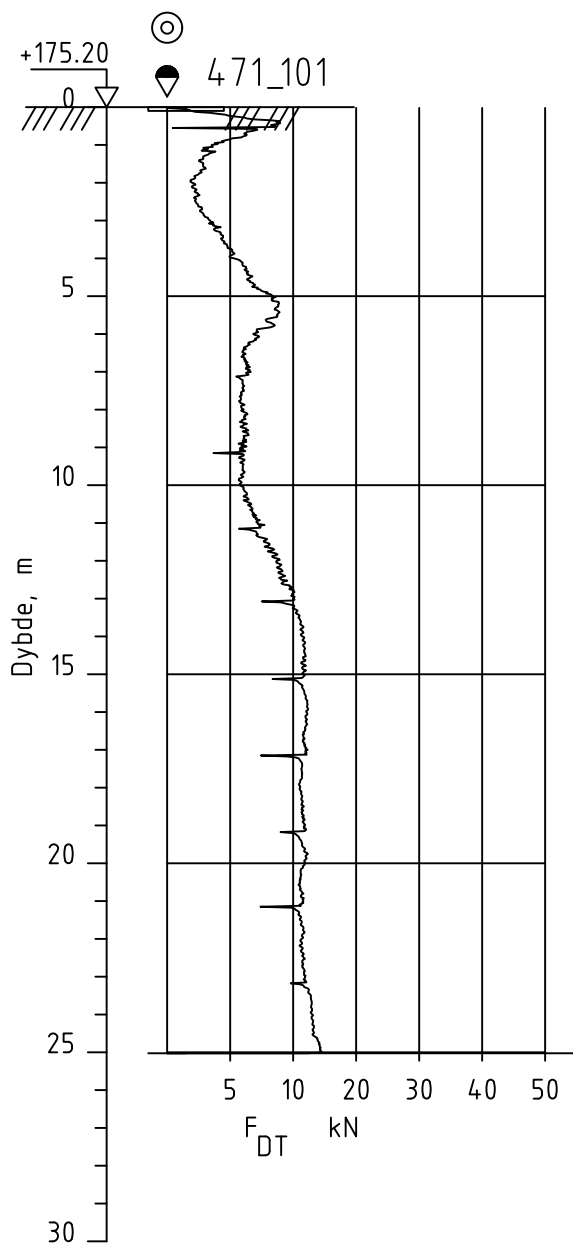


Dato boret :10.06.2024

Posisjon: X 6666299.60 Y 615395.10

UTM 32, NN2000

Rev.	Beskrivelse	Dato	Tegn.	Kontr.
	NVE	Dato	Tegn.	Kontr.
	3571 Gjerdrum	26.07.24	TKH	ØK
		Målestokk	Orginalformat	
		1:200	A4	
	Dreietrykksondering	Status		
 GeoStrøm AS Grunnundersøkelser		Tegningsnummer		Rev.
		www.geostrom.no Hengsrudveien 855 3176 Undrumsdal Tlf.: 33 33 33 77		3571-3-138_216X

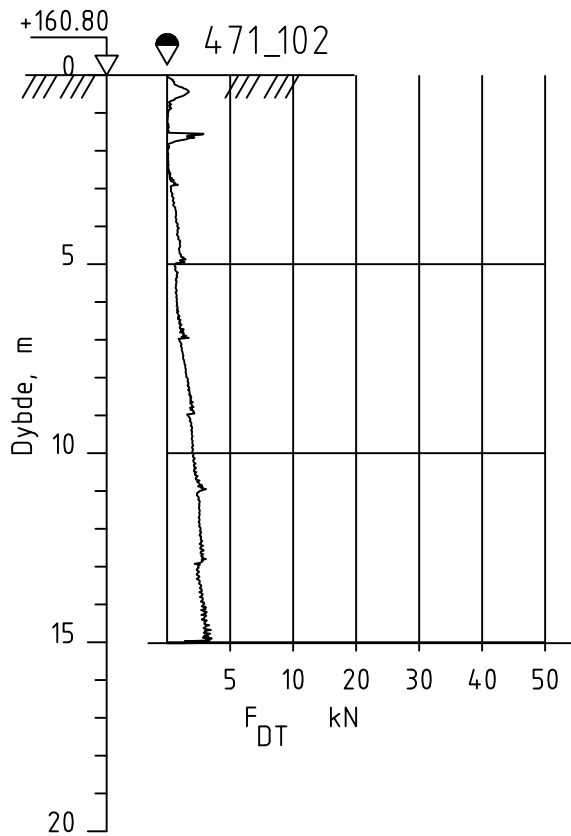


Dato boret :27.06.2023

Posisjon: X 6661192.10 Y 612356.10

UTM 32, NN2000

Rev.	Beskrivelse	Dato	Tegn.	Kontr.
	NVE 3571 Gjerdrum	Dato 26.07.24	Tegn. TKH	Kontr. ØK
	Dreietrykksondering	Målestokk 1:200	Originalformat A4	
		Status		
	 GeoStrøm AS Grunnundersøkelser	www.geostrom.no Hengsrudveien 855 3176 Undrumsdal Tlf.: 33 33 33 77	Tegningsnummer 3571-3-471_101	Rev. 00A



Dato boret :27.06.2023

Posisjon: X 6661215.70 Y 612301.30

UTM 32, NN2000

Rev.	Beskrivelse	Dato	Tegn.	Kontr.
	NVE 3571 Gjerdrum	Dato 26.07.24	Tegn. TKH	Kontr. ØK
	Dreietrykksondering	Målestokk 1:200	Originalformat A4	Status
	 GeoStrøm AS Grunnundersøkelser	www.geostrom.no Hengsrudveien 855 3176 Undrumsdal Tlf.: 33 33 33 77	Tegningsnummer 3571-3-471_102	Rev. 00A

4. Laboratorieresultater

Dybde (m)	Klassifisering	Beskrivelse	Prøve	Vanninnhold (%) Konsistensgrenser					G kN/m ²	Skjærstyrke (kPa)					S _t
				10	20	30	40	50		10	20	30	40	50	
0															
1															
2															
3															
4															
5															
6															
7															
8															
9															
10															

Skravur utenom prøver samt tekst i kursiv er basert på beskrivelser i felt

VANNINNHold/ KONSISTENSGRENSER	KONUS, OMRØRT	ØD ØDOMETERFORSØK		
TRYKKFORSØK/ BRUDEFORMASJON	TREAKS, AKTIV	/K KORNFORDELING		
KONUS, UFORSTYRRET	TREAKS, PASSIV	S _s SENSITIVITET		

Prøveserie	Hull	83-102	Målt vannstand	Oppløst	
	Terreng		X-koord	Y-koord	
	Gjerdrum	Proj.nr.	3571	Lab	ES/RS
		Dato	15.05.23 13:32	TEGN NR.	3571-4-83_102-01
		www.geostrom.no Hengsrudveien 855 3176 Undrumsdal tlf.: 33 33 33 77			

Dybde (m)	Klassifisering	Beskrivelse	Prøve	Vanninnhold (%) Konsistensgrenser					G kN/m ²	Skjærstyrke (kPa)					S _t
				10	20	30	40	50		10	20	30	40	50	
12															
14															
16															
18	Leire	Grå	s1			○	○	○	19,2	▼		▼		Q	7
19										▼		▼			7
20															

Skravur utenom prøver samt tekst i kursiv er basert på beskrivelser i felt

VANNINNHold/ KONSISTENSGRENSER	KONUS, OMRØRT	ØD ØDOMETERFORSØK		
TRYKKFORSØK/ BRUDEFORMASJON	TREAKS, AKTIV	/K KORNFORDELING	LEIRE	
KONUS, UFORSTYRRET	TREAKS, PASSIV	S _s SENSITIVITET	SILT	
			SAND	
			GRUS	
			FYLLMASSER	
			ORGANISK	
			TØRRSKORPELEIRE	

Prøveserie	Hull	83-102	Målt vannstand	Oppløst
	Terreng		X-koordinat	Y-koordinat
Gjerdrum	Proj.nr.	3571	Lab	ES/RS
	Dato	15.05.23 13:32	Kontr	ØK
		www.geostrom.no Hengsrudveien 855 3176 Undrumdal tlf.: 33 33 33 77		TEGN NR.
				3571-4-83_102-02

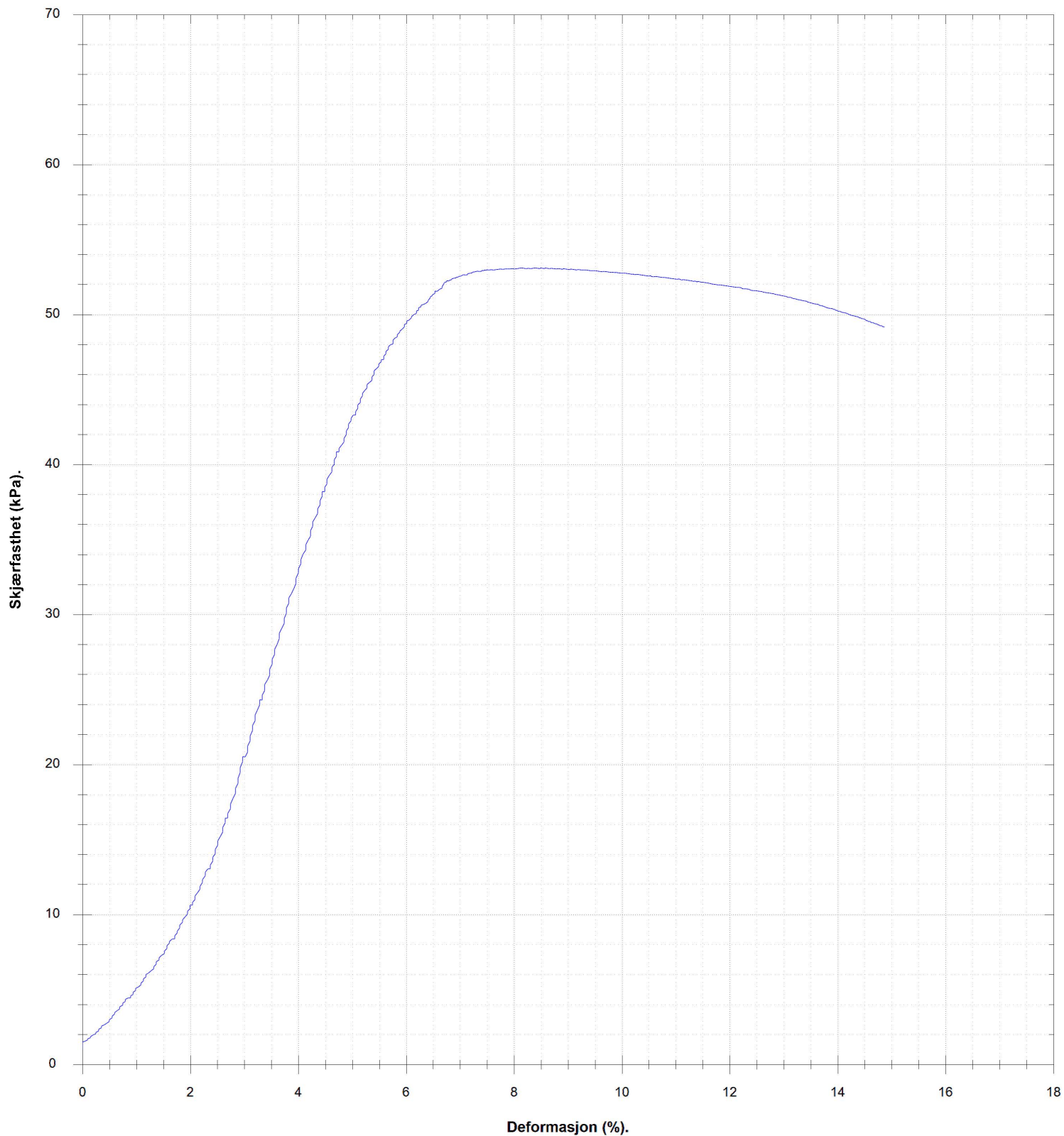
Dybde (m)	Klassifisering	Beskrivelse	Prøve	Vanninnhold (%) Konsistensgrenser					G kN/m ²	Skjærstyrke (kPa)					S _t
				10	20	30	40	50		10	20	30	40	50	
22															
24	Kvikkleire	Grå Forstyrret prøve	s2					19,4							123
26															
28															
30															

Skravur utenom prøver samt tekst i kursiv er basert på beskrivelser i felt

	VANNINNHold/ KONSISTENSGRENSER		KONUS, OMRØRT		ØDOMETERFORSØK		LEIRE	
	TRYKKFORSØK/ BRUDEFORMASJON		TREAKS, AKTIV		KORNFORDELING		SILT	
	KONUS, UFORSTYRRET		TREAKS, PASSIV		SENSITIVITET		SAND	
							GRUS	
							FYLLMASSER	
							ORGANISK	
							TØRRSKORPELEIRE	

Prøveserie	Hull	83-102	Målt vannstand	Oppløst
	Terreng		X-koordinat	Y-koordinat
Gjerdrum	Proj.nr.	3571	Lab	ES/RS
	Dato	15.05.23 13:32	Kontr	ØK
		www.geostrom.no Hengsrudveien 855 3176 Undrumsdal tlf.: 33 33 33 77		TEGN NR.
				3571-4-83_102-03

18.5 (m)



VANNINNHOLD/ KONSISTENSGRENSER	KONUS, OMRØRT	ØDOMETERFORSØK		
TRYKKFORSØK/ BRUDEFORMASJON	TREAKS, AKTIV	KORNFORDELING		
KONUS, UFORSTYRRET	TREAKS, PASSIV	SENSITIVITET		
Prøveserie	Hull	83-102	Målt vannstand	Oppløst
	Terreng		X-koordinat	Y-koordinat
Gjerdrum	Proj.nr.	3571	Lab	Kontr
	Dato	15.05.23 13:32	ES/RS	ØK
		www.geostrom.no Hengsrudveien 855 3176 Undrumdal tlf.: 33 33 33 77		TEGN NR. 3571-4-83_102-04

Klassifisering	Dybde	Vanninnhold	Konus			Enaks		Tyngdetetthet	Plastisitet		Glødetap
			Uforstyrret	Omrørt	Sensitivitet	Skjærstyrke	Tøyning		Plastisitetsgrense	Konusflytegrense	
			z	w	cufc	curfc	St		cuuc	ε	
	m	%	kN/m ²	kN/m ²		kN/m ²	%	kN/m ³	%	%	%
	18.2	34.2	31.38	4.64	7						
Leire	18.4	33.4				53.6	8.3	19.2			
	18.6	35.2	31.38	4.64	7						
	24.1	34.3		0.1							
Kvikkleire	24.3										
	24.4	33.1	13.58	0.11	123						
	24.5	35.3						19.4			



VANNINNHold/ KONSISTENSGRENSER	▼ KONUS, OMRØRT	∅ ØDOMETERFORSØK		
TRYKKFORSØK/ BRUDEFORMASJON	● TREAKS, AKTIV	/K KORNFORDELING		
▽ KONUS, UFORSTYRRET	● TREAKS, PASSIV	S, SENSITIVITET		
Prøveserie		Hull 83-102	Målt vannstand	Opplak
Gjerdrum		Terreng	X-koord	Y-koord
		Proj.nr. 3571	Lab ES/RS	Kontr ØK
		Dato 15.05.23 13:32	TEGN NR. 3571-4-83_102-05	
www.geostrom.no Hengsrudveien 855 3176 Undrumsdal tlf.: 33 33 33 77				

Dybde (m)	Klassifisering	Beskrivelse	Prøve	Vanninnhold (%) Konsistensgrenser					G kN/m ²	Skjærstyrke (kPa)					S _t
				10	20	30	40	50		10	20	30	40	50	
8	Kvikkleire	Grå	s1			○ ○ ○ ○		19,7 19,2	▽ ▽		○ ○			81 91	

Skravur utenom prøver samt tekst i kursiv er basert på beskrivelser i felt

VANNINNHold/ KONSISTENSGRENSER	KONUS, OMRØRT	ØDOMETERFORSØK		
TRYKMFORSØK/ BRUDEFORMASJON	TREAKS, AKTIV	KORNFORDELING		
KONUS, UFORSTYRRET	TREAKS, PASSIV	SENSITIVITET		

Prøveserie	Hull	83-201	Målt vannstand	Oppløst
	Terreng		X-koord	Y-koord
Gjerdrum	Proj.nr.	3571	Lab	Kontr
	Dato	15.05.23 14:01	ES/LM	ØK
		www.geostrom.no Hengsrudveien 855 3176 Undrumdal tlf.: 33 33 33 77		TEGN NR.
				3571-4-83_201-01

Dybde (m)	Klassifisering	Beskrivelse	Prøve	Vanninnhold (%) Konsistensgrenser					G kN/m ²	Skjærstyrke (kPa)					S _t
				10	20	30	40	50		10	20	30	40	50	
12	Kvikkleire	Grå, silt, forstyrret prøve	s2			○			19,3	▼0,11					183
						○			19,3	▼0,14	▼	○			
						○									
16	Kvikkleire	Grå, silt	s3			○			19,6	▼0,32	▼			81	
						○			19,6	▼0,33	▼		○	79	
						○									

Skravur utenom prøver samt tekst i kursiv er basert på beskrivelser i felt

VANNINHOLD/ KONSISTENSGRENSER	KONUS, OMRØRT	Ø ØDOMETERFORSØK		
TRYKKFORSØK/ BRUDEFORMASJON	TREAKS, AKTIV	/K KORNFORDELING		
KONUS, UFORSTYRRET	TREAKS, PASSIV	S _t SENSITIVITET		

Prøveserie	Hull	83-201	Målt vannstand	Oppløst
	Terreng		X-koordinat	Y-koordinat
Gjerdrum	Proj.nr.	3571	Lab	Kontr
	Dato	15.05.23 14:01	ES/LM	ØK
		www.geostrom.no Hengsrudveien 855 3176 Undrumdal tlf.: 33 33 33 77		TEGN NR. 3571-4-83_201-02

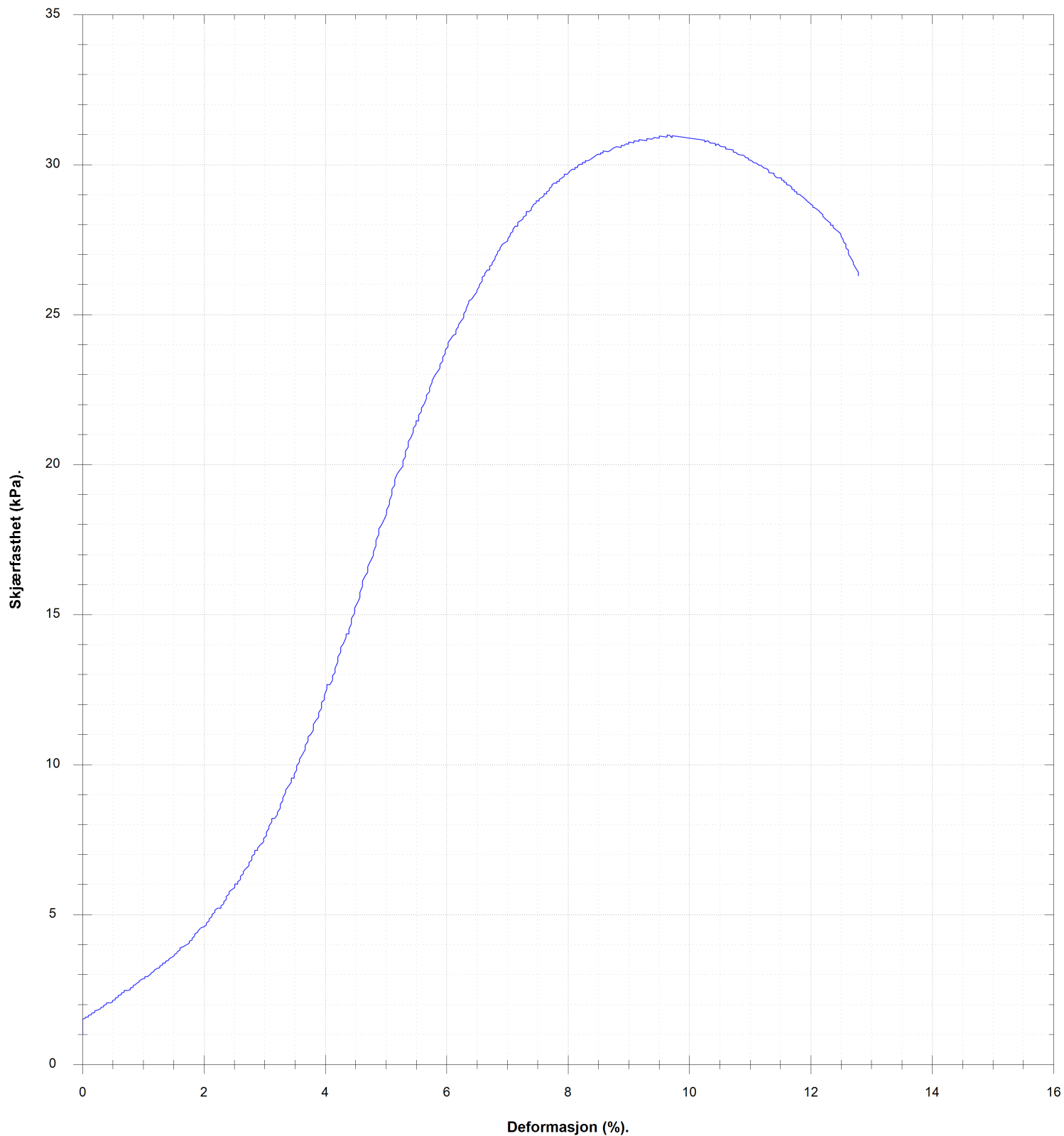
Dybde (m)	Klassifisering	Beskrivelse	Prøve	Vanninnhold (%) Konsistensgrenser					G kN/m ²	Skjærstyrke (kPa)					S _t
				10	20	30	40	50		10	20	30	40	50	
22	Leire	Grå	s4			○			20,2	▼1.1				○	20
23						○			19,8	▼1.2		▼			○
24															
26															
28															
30															

Skravur utenom prøver samt tekst i kursiv er basert på beskrivelser i felt

VANNINNHold/ KONSISTENSGRENSER	KONUS, OMRØRT	ØD ØDOMETERFORSØK		
TRYKKFORSØK/ BRUDEFORMASJON	TREAKS, AKTIV	/K KORNFORDELING		
KONUS, UFORSTYRRET	TREAKS, PASSIV	S _s SENSITIVITET		

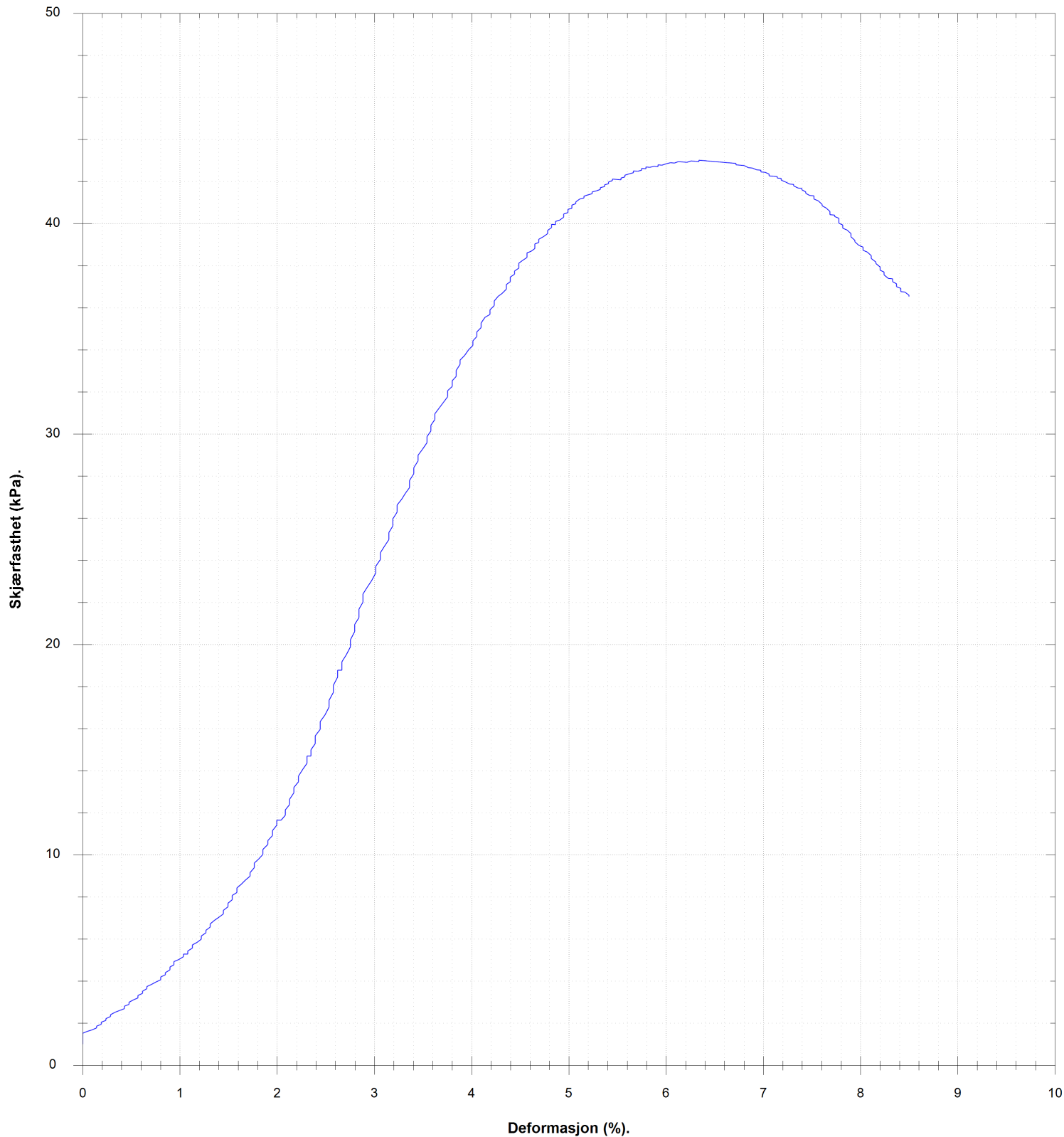
Prøveserie	Hull	83-201	Målt vannstand	Oppløst
	Terreng		X-koordinat	Y-koordinat
Gjerdrum	Proj.nr.	3571	Lab	Kontr
	Dato	15.05.23 14:01	ES/LM	ØK
	www.geostrom.no Hengsrudveien 855 3176 Undrumsdal tlf.: 33 33 33 77		TEGN NR.	3571-4-83_201-03

8.3 (m)



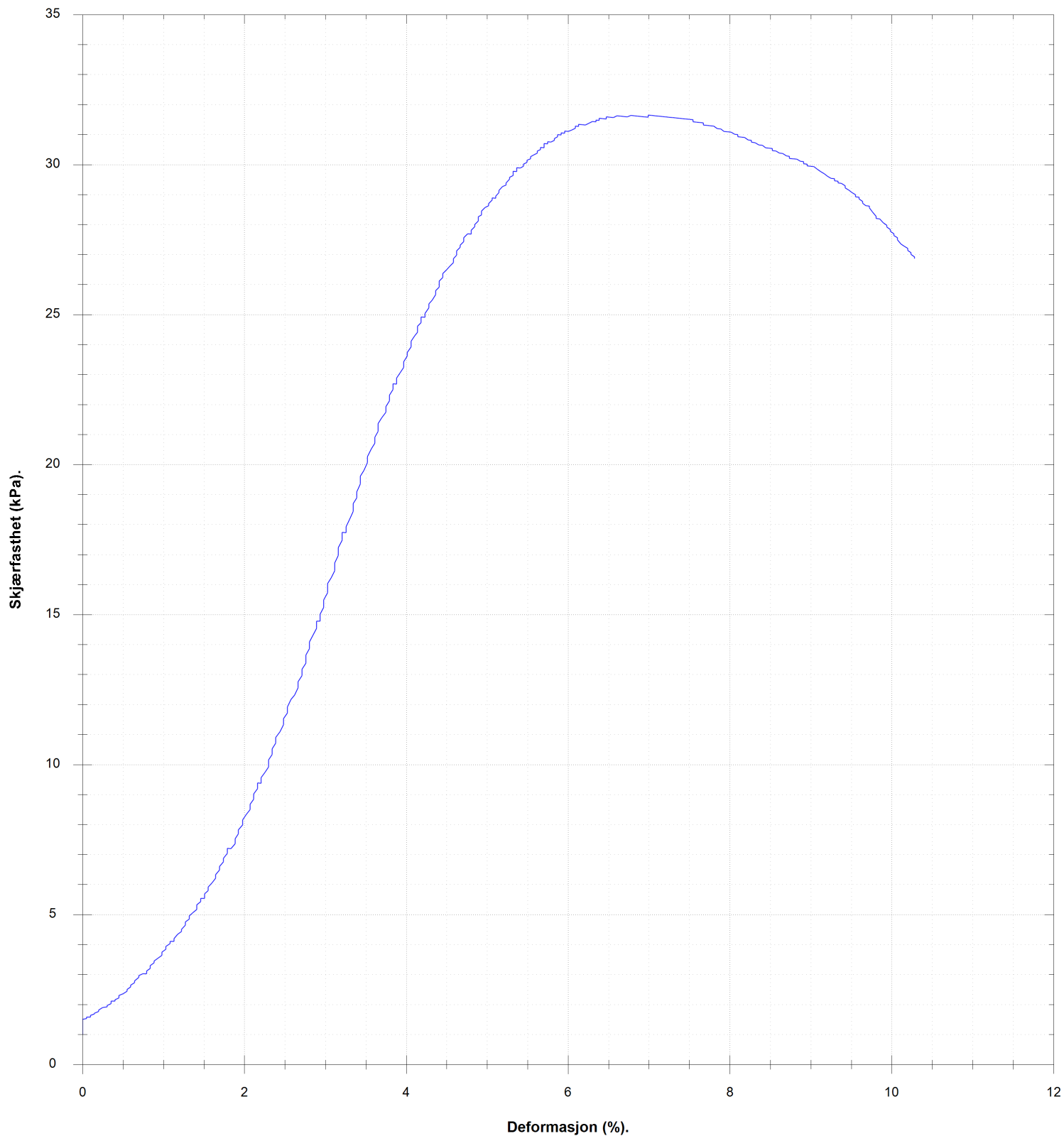
VANNINNHOLD/ KONSISTENSGRENSER	KONUS, OMRØRT	ØDOMETERFORSØK		
TRYKKFORSØK/ BRUDEFORMASJON	TREAKS, AKTIV	KORNFORDELING		
KONUS, UFORSTYRRET	TREAKS, PASSIV	SENSITIVITET		
Prøveserie		Hull 83-201	Målt vannstand	Opplak
Gjerdrum		Terreng	X-koordinat	Y-koordinat
		Prosj.nr. 3571	Lab ES/LM	Kontr ØK
		Dato 15.05.23 14:01	TEGN NR. 3571-4-83_201-04	
www.geostrom.no Hengsrudveien 855 3176 Undrumdal tlf.: 33 33 33 77				

8.5 (m)



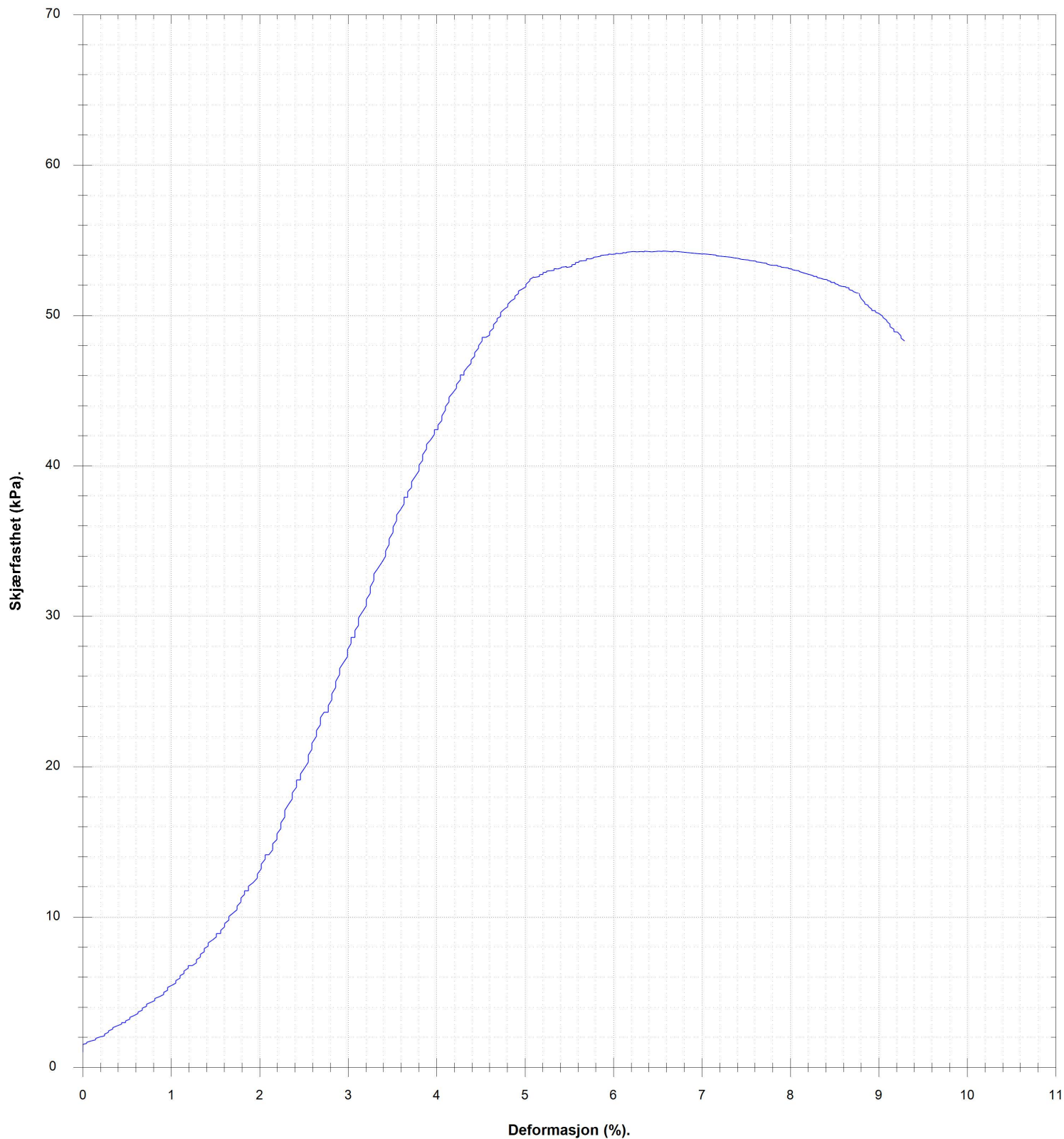
VANNINHOLD/ KONSISTENSGRENSER	KONUS, OMRØRT	ØDOMETERFORSØK		
TRYKFORSTØK/ BRUDEFORMASJON	TREAKS, AKTIV	KORNFORDELING		
KONUS, UFORSTYRRET	TREAKS, PASSIV	SENSITIVITET		
Prøveserie		Hull 83-201	Målt vannstand	Oppløst
Gjerdrum		Terreng	X-koordinat	Y-koordinat
		Prosj.nr. 3571	Lab ES/LM	Kontr ØK
		Dato 15.05.23 14:01	TEGN NR. 3571-4-83_201-05	
www.geostrom.no Hengsrudveien 855 3176 Undrumsdal tlf.: 33 33 33 77				

12.2 (m)



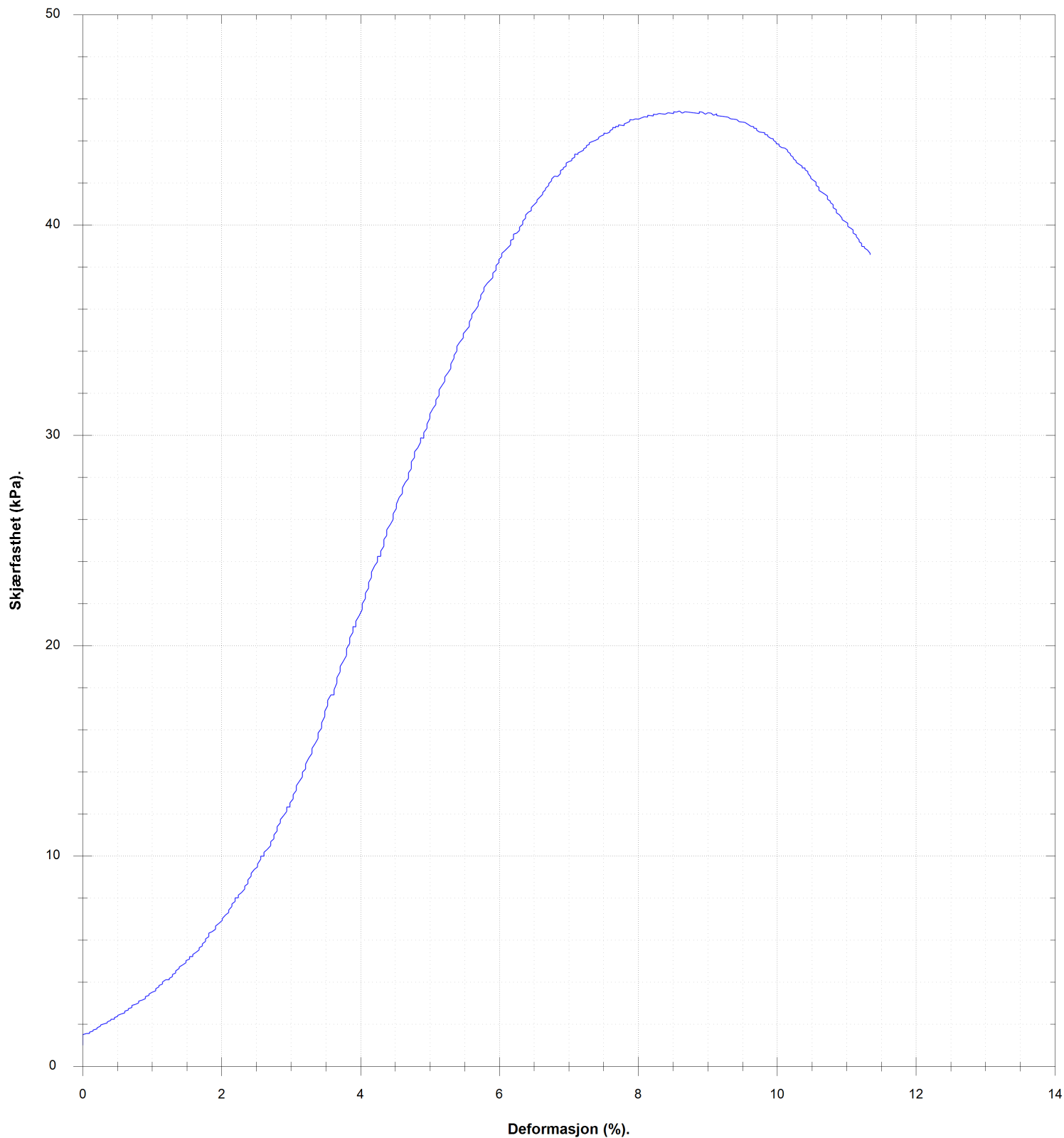
VANNINHOLD/ KONSISTENSGRENSER	KONUS, OMRØRT	Ø ØDOMETERFORSØK	LEIRE SILT SAND GRUS FYLLMASSER ORGANISK TØRRSKORPELEIRE	
TRYKKFORSØK/ BRUDEFORMASJON	TREAKS, AKTIV	/K KORNFORDELING		
KONUS, UFORSTYRRET	TREAKS, PASSIV	S, SENSIVITET		
Prøveserie		Hull 83-201	Målt vannstand	Opplak
Gjerdrum		Terreng	X-koordinat	Y-koordinat
		Prosj.nr. 3571	Lab ES/LM	Kontr ØK
		Dato 15.05.23 14:01	TEGN NR. 3571-4-83_201-06	
www.geostrom.no Hengsrudveien 855 3176 Undrumsdal tlf.: 33 33 33 77				

16.5 (m)



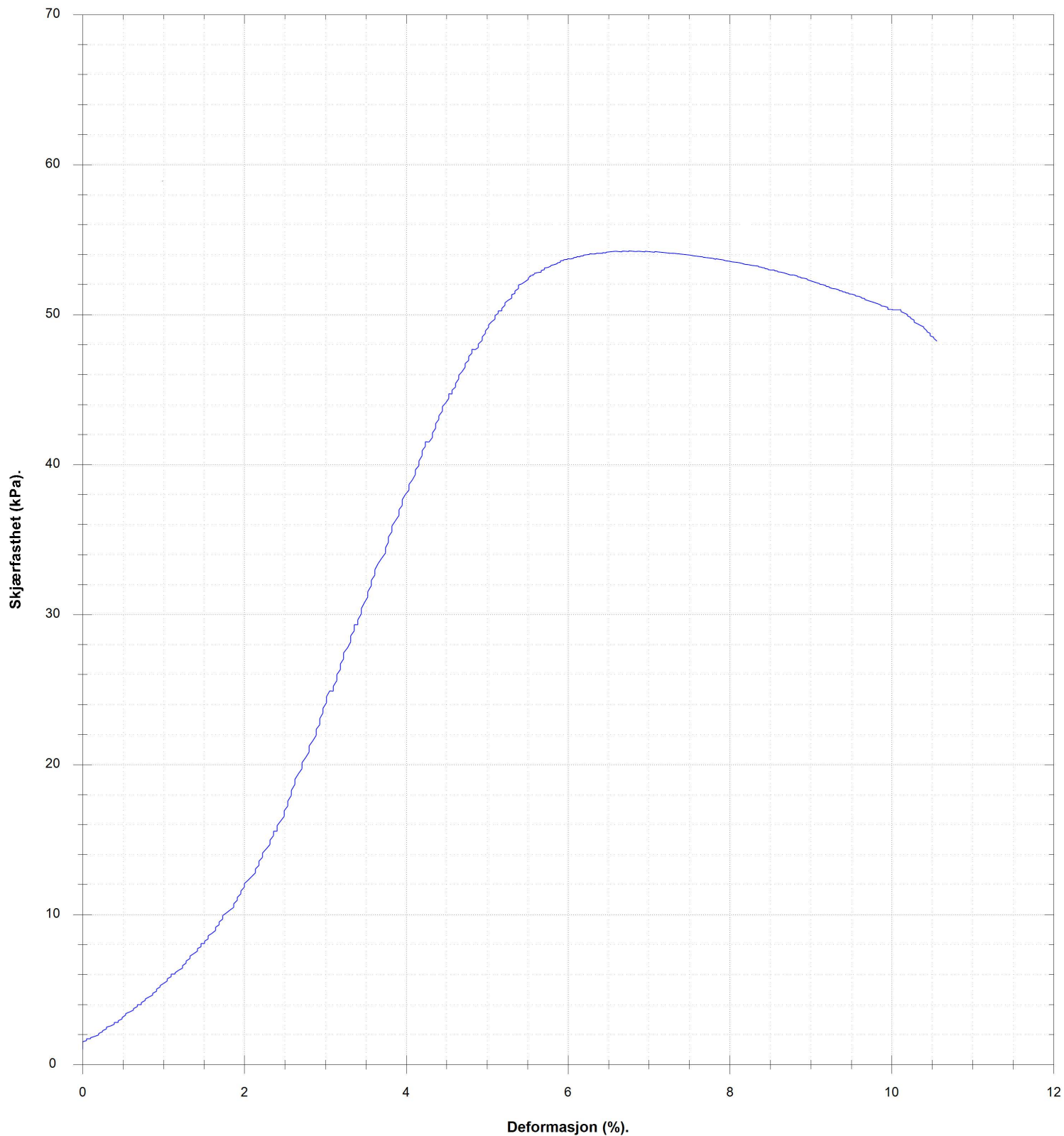
VANNINHOLD/ KONSISTENSGRENSER	KONUS, OMRØRT	Ø ØDOMETERFORSØK		
TRYKKFORSØK/ BRUDEFORMASJON	TREAKS, AKTIV	/K KORNFORDELING		
KONUS, UFORSTYRRET	TREAKS, PASSIV	S _v SENSITIVITET		
Prøveserie	Hull	83-201	Målt vannstand	Oppløst
	Terreng		X-koordinat	Y-koordinat
	Prosj.nr.	3571	Lab	Kontr
	Dato	15.05.23 14:01	ES/LM	ØK
Gjerdrum	www.geostrom.no Hengsrudveien 855 3176 Undrumsdal tlf.: 33 33 33 77		TEGN NR.	3571-4-83_201-07

21.2 (m)



VANNINHOLD/ KONSISTENSGRENSER	KONUS, OMRØRT	Ø ØDOMETERFORSØK	LEIRE SILT SAND GRUS FYLLMASSER ORGANISK TØRRSKORPELEIRE	
TRYKFORSTØK/ BRUDEFORMASJON	TREAKS, AKTIV	/K KORNFORDELING		
KONUS, UFORSTYRRET	TREAKS, PASSIV	S, SENSIVITET		
Prøveserie		Hull 83-201	Målt vannstand	Oppløst
Gjerdrum		Terreng	X-koordinat	Y-koordinat
		Prosj.nr. 3571	Lab ES/LM	Kontr ØK
		Dato 15.05.23 14:01	TEGN NR. 3571-4-83_201-08	
www.geostrom.no Hengsrudveien 855 3176 Undrumsdal tlf.: 33 33 33 77				

21.5 (m)



VANNINNHOLD/ KONSISTENSGRENSER	KONUS, OMRØRT	ØDOMETERFORSØK	ØKORNFORDELING	SENSITIVITET		
TRYKFORSTØK/ BRUDEFORMAJON	TREAKS, AKTIV					
KONUS, UFORSTYRRET	TREAKS, PASSIV					
Prøveserie		Hull	83-201	Målt vannstand	Oppløst	
Gjerdrum		Terreng		X-koordinat	Y-koordinat	
		Prosj.nr.	3571	Lab	ES/LM	Kontr
		Dato	15.05.23 14:01	TEGN NR.	3571-4-83_201-09	
		www.geostrom.no Hengsrudveien 855 3176 Undrumdal tlf.: 33 33 33 77				

Klassifisering	Dybde	Vanninnhold	Konus			Enaks		Tyngdetetthet	Plastisitet		Glødetap
			Uforstyrret	Omrørt	Sensitivitet	Skjærstyrke	Tøyning		Plastisitetsgrense	Konusflytegrense	
			z	w	cufc	curfc	St		cuuc	ε	
m	%	kN/m ²	kN/m ²		kN/m ²	%	kN/m ³	%	%	%	
	8.2	31.9					31	9.6	19.7		
	8.3	32.8	26.41	0.33	81						
Kvikkleire	8.4	32.6					43	6.3	19.2		
	8.6	33.1	21.79	0.24	91						
	11.7	31.8		0.11							
Kvikkleire	11.9										
	12.1	31.7					31.6	7	19.3		
	12.2	31.8	25.02	0.14	183						
	16.2	27.7	25.93	0.32	81						
Kvikkleire	16.4	29.3					54.4	6.4	19.6		
	16.6	30.7	25.93	0.33	79						
	21.1	26.9					45.4	8.6	20.2		
	21.2	28.4	21.79	1.1	20						
Leire	21.4	29.2					54.2	6.7	19.8		
	21.6	28.1	27.93	1.2	23						

VANNINNHold/ KONSISTENSGRENSER	KONUS, OMRØRT	Ø ØDOMETERFORSØK			
TRYKFORSTØK/ BRUDEFORMASJON	TREAKS, AKTIV	/K KORNFORDELING			
KONUS, UFORSTYRRET	TREAKS, PASSIV	S, SENSITIVITET			
Prøveserie		Hull	83-201	Målt vannstand	Opplak
		Terreng		X-koord	Y-koord
Gjerdrum		Prosj.nr.	3571	Lab	Kontr
		Dato	15.05.23 14:01	ES/LM	ØK
		www.geostrom.no Hengsrudveien 855 3176 Undrumsdal tlf.: 33 33 33 77		TEGN NR. 3571-4-83_201-010	

Dybde (m)	Klassifisering	Beskrivelse	Prøve	Vanninnhold (%) Konsistensgrenser					G kN/m ²	Skjærstyrke (kPa)					S _t
				10	20	30	40	50		10	20	30	40	50	
2															
4															
6															
8															
10															

Brukt naver ned til 7m

r1

Skravur utenom prøver samt tekst i kursiv er basert på beskrivelser i felt

 VANNINNHold/ KONSISTENSGRENSER	 KONUS, OMRØRT	 ØDOMETERFORSØK		
 TRYKKFORSØK/ BRUDEFORMASJON	 TREAKS, AKTIV	 KORNFORDELING		
 KONUS, UFORSYRRET	 TREAKS, PASSIV	 SENSITIVITET		

Prøveserie	Hull	83-206	Målt vannstand	Oppløst			
	Terreng		X-koord	Y-koord			
	Gjerdrum	Proj.nr.	3571	Lab	ES	Kontr	ØK
		Dato	16.05.23 16:05	TEGN NR.	3571-4-83_206-01		

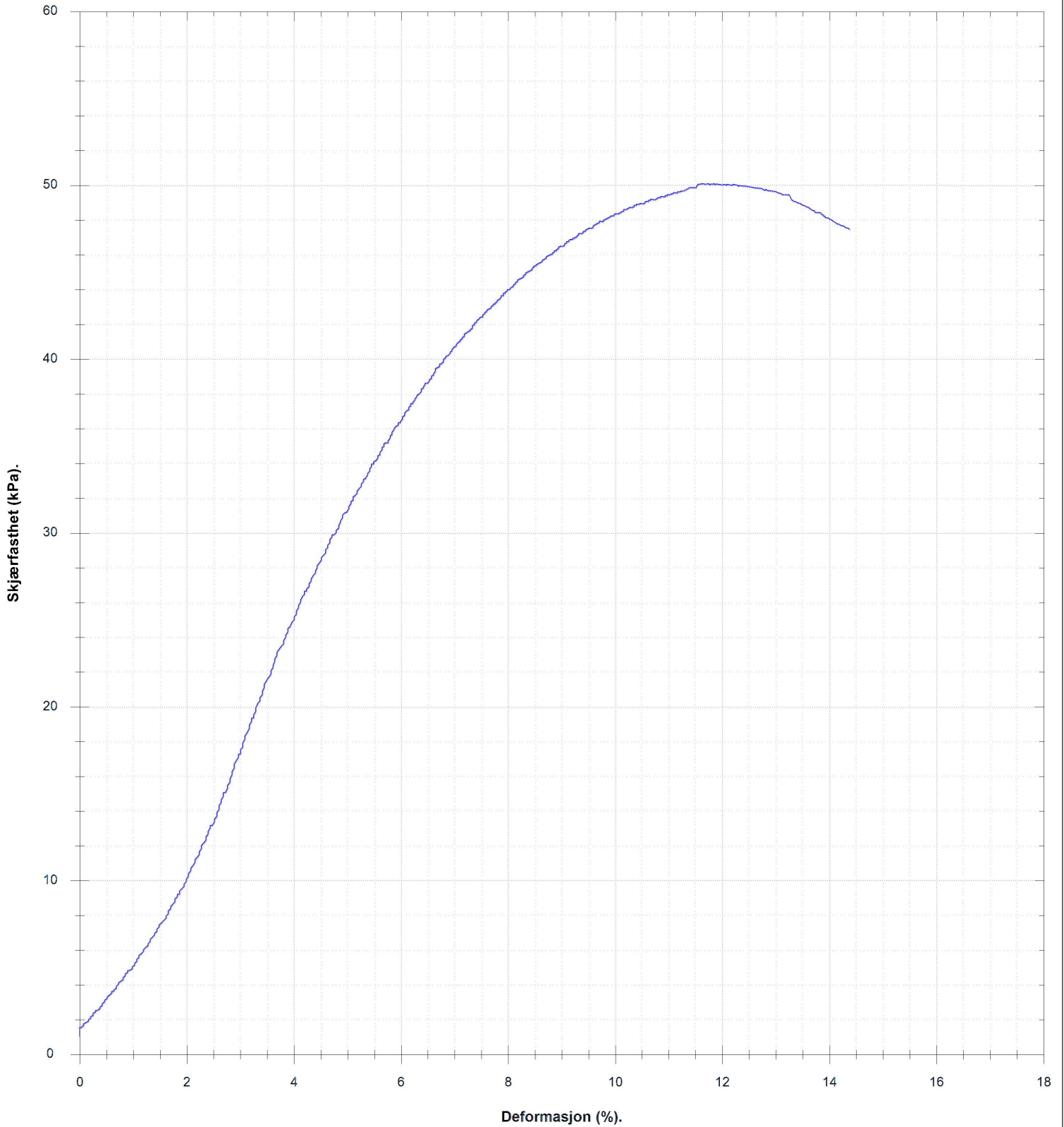
Dybde (m)	Klassifisering	Beskrivelse	Prøve	Vanninnhold (%)					G kN/m ²	Skjærstyrke (kPa)					S _t
				Konsistensgrenser						10	20	30	40	50	
				10	20	30	40	50		10	20	30	40	50	
12	Leire	Grå	s1			30			19,4						25
									▼0.63						48
14	Leire	Grå	s2			30			20,4						44
									▼0.98						37

Skravur utenom prøver samt tekst i kursiv er basert på beskrivelser i felt

VANNINNHold/ KONSISTENSGRENSER	KONUS, OMRØRT	ØD ØDOMETERFORSØK		
TRYKKFORSØK/ BRUDEFORMASJON	TREAKS, AKTIV	/K KORNFORDELING		
KONUS, UFORSTYRRET	TREAKS, PASSIV	S, SENSITIVITET		

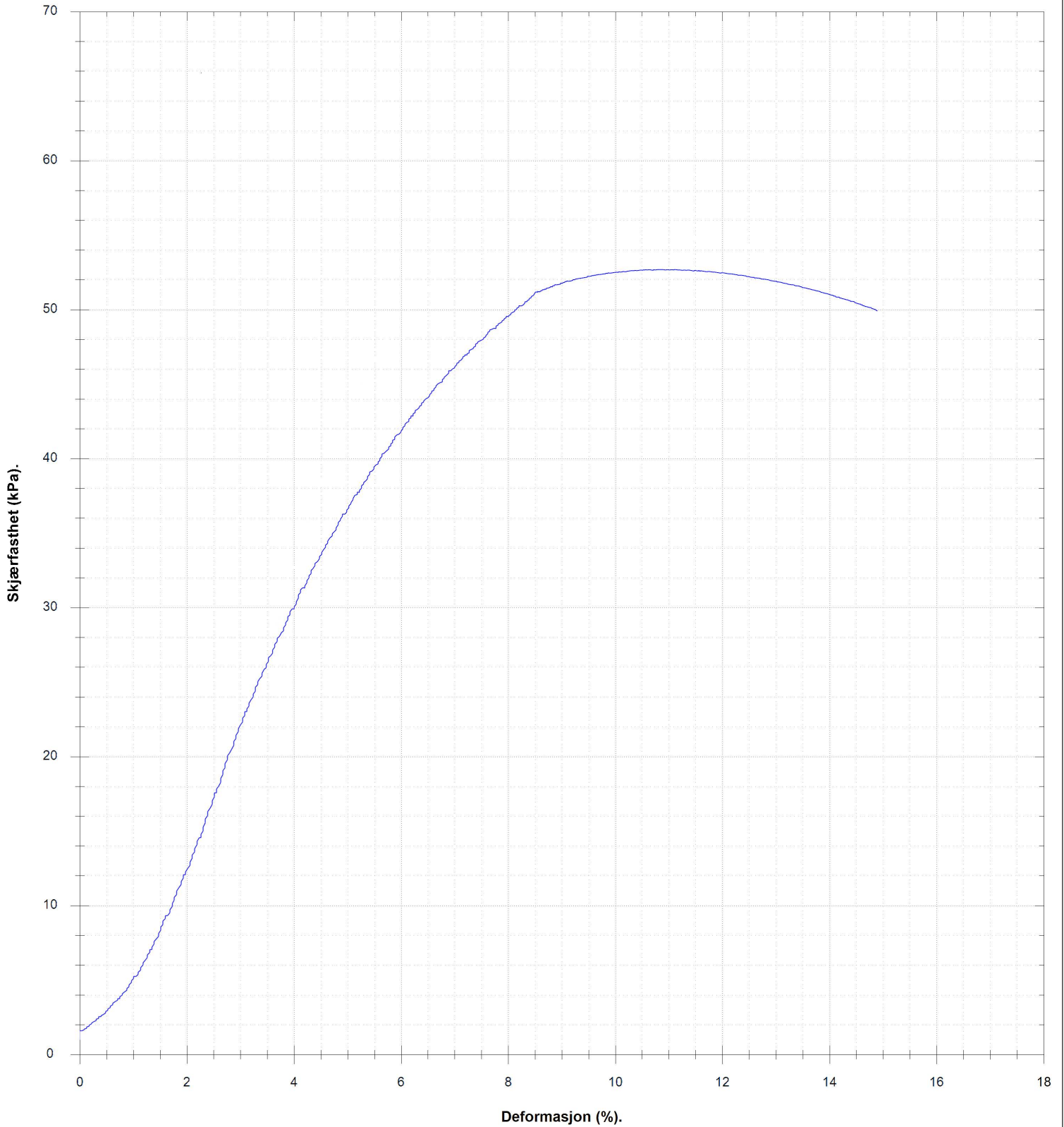
Prøveserie	Hull	83-206	Målt vannstand	Oppløst
	Terreng		X-koordinat	Y-koordinat
Gjerdrum	Proj.nr.	3571	Lab	ES
	Dato	16.05.23 16:05	Kontr	ØK
		www.geostrom.no Hengsrudveien 855 3176 Undrumsdal tlf.: 33 33 33 77		TEGN NR.
				3571-4-83_206-02

10.5 (m)



VANNINNHOLD/ KONSISTENSGRENSER	KONUS, OMRØRT	ØDOMETERFORSØK		
TRYKFORSTØK/ BRUDEFORMASJON	TREAKS, AKTIV	KORNFORDELING		
KONUS, UFORSTYRRET	TREAKS, PASSIV	SENSITIVITET		
Prøveserie	Hull	83-206	Målt vannstand	Oppløst
	Terreng		X-koordinat	Y-koordinat
Gjerdrum	Proj.nr.	3571	Lab	Kontr
	Dato	16.05.23 16:05	ES	ØK
		www.geostrom.no Hengsrudveien 855 3176 Undrumdal tlf.: 33 33 33 77		TEGN NR. 3571-4-83_206-03

14.5 (m)



VANNINNHOLD/ KONSISTENSGRENSER	KONUS, OMRØRT	ØDOMETERFORSØK		
TRYKFORØK/ BRUDEFORMASJON	TREAKS, AKTIV	KORNFORDELING		
KONUS, UFORSTYRRET	TREAKS, PASSIV	SENSITIVITET		
Prøveserie	Hull	83-206	Målt vannstand	Oppløst
	Terreng		X-koordinat	Y-koordinat
Gjerdrum	Proj.nr.	3571	Lab	ES
	Dato	16.05.23 16:05	Kontr	ØK
		www.geostrom.no Hengsrudveien 855 3176 Undrumdal tlf.: 33 33 33 77		TEGN NR. 3571-4-83_206-04

Klassifisering	Dybde	Vanninnhold	Konus			Enaks		Tyngdetetthet	Plastisitet		Glødetap
			Uforstyrret	Omrørt	Sensitivitet	Skjærstyrke	Tøyning		Plastisitetsgrense	Konusflytegrense	
			z	w	cufc	curfc	St		cuuc	ε	
	m	%	kN/m ²	kN/m ²		kN/m ²	%	kN/m ³	%	%	%
	10.2	29.7	55.79	2.2	25						
Leire	10.4	31.9				50.2	12.1	19.4			
	10.6	30.5	30.16	0.63	48						
	14.2	26.4	43.43	0.98	44						
Leire	14.4	26				52.7	10.9	20.4			
	14.6	26.1	49.03	1.31	37						



VANNINNHold/ KONSISTENSGRENSER	▼ KONUS, OMRØRT	∅ ØDOMETERFORSØK		
TRYKKFORSØK/ BRUDEFORMASJON	● TREAKS, AKTIV	/K KORNFORDELING		
▽ KONUS, UFORSTYRRET	● TREAKS, PASSIV	S _v SENSITIVITET		
Prøveserie		Hull 83-206	Målt vannstand	Opplak
Gjerdrum		Terreng	X-koord	Y-koord
		Proj.nr. 3571	Lab ES	Kontr ØK
		Dato 16.05.23 16:05	TEGN NR. 3571-4-83_206-05	
www.geostrom.no Hengsrudveien 855 3176 Undrumsdal tlf.: 33 33 33 77				

Dybde (m)	Klassifisering	Beskrivelse	Prøve	Vanninnhold (%) Konsistensgrenser					G kN/m ²	Skjærstyrke (kPa)					S _t
				10	20	30	40	50		10	20	30	40	50	
0															
1															
2															
3															
4															
5															
6															
7															
8															
9															
10															

Skravur utenom prøver samt tekst i kursiv er basert på beskrivelser i felt

VANNINNHold/ KONSISTENSGRENSER	KONUS, OMRØRT	Ø ØDOMETERFORSØK		
TRYKKFORSØK/ BRUDEFORMASJON	TREAKS, AKTIV	/K KORNFORDELING	LEIRE SILT SAND GRUS FYLLMASSER ORGANISK TØRRSKORPELEIRE	
KONUS, UFORSTYRRET	TREAKS, PASSIV	S _s SENSITIVITET		

Prøveserie	Hull	83-208	Målt vannstand	Oppløst		
	Terreng		X-koord	Y-koord		
Gjerdrum	Proj.nr.	3571	Lab	RS	Kontr	ØK
	Dato	20.10.23 11:59	TEGN NR.	3571-4-83_208-01		

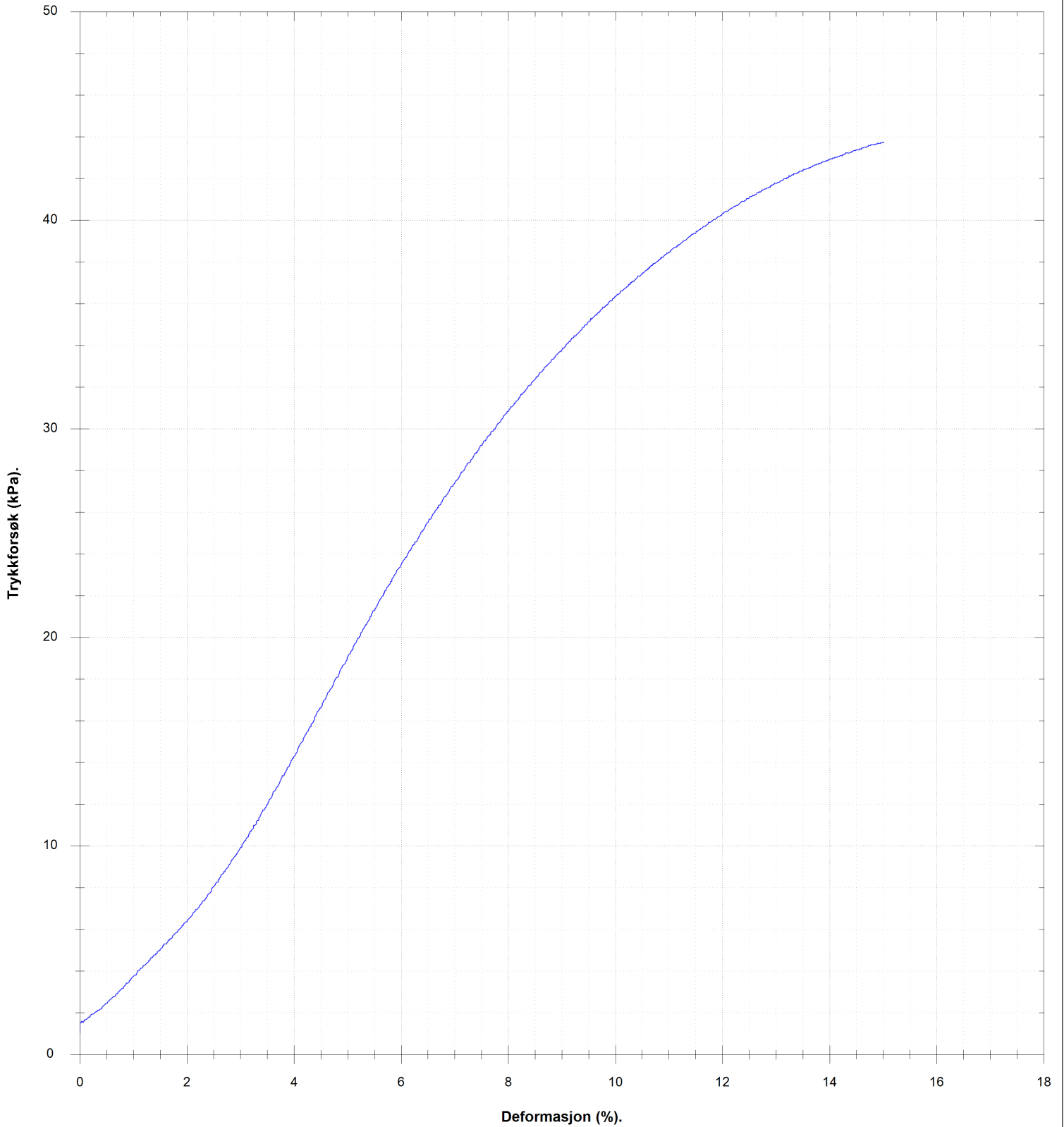
Dybde (m)	Klassifisering	Beskrivelse	Prøve	Vanninnhold (%) Konsistensgrenser					G kN/m ²	Skjærstyrke (kPa)					S _t
				10	20	30	40	50		10	20	30	40	50	
12	Leire, siltig	Mørk grå	s1			28			19,2						16
						25									7

Skravur utenom prøver samt tekst i kursiv er basert på beskrivelser i felt

VANNINNHold/ KONSISTENSGRENSER	KONUS, OMRØRT	ØDOMETERFORSØK		
TRYKKFORSØK/ BRUDEFORMASJON	TREAKS, AKTIV	IK KORNFORDELING		
KONUS, UFORSTYRRET	TREAKS, PASSIV	S, SENSITIVITET		


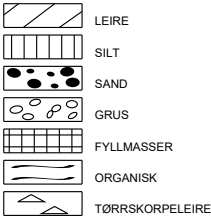
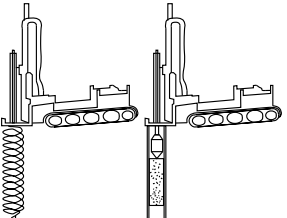


Prøveserie	Hull	83-208	Målt vannstand	Oppløst
	Terreng		X-koordinat	Y-koordinat
Gjerdrum	Proj.nr.	3571	Lab	RS
	Dato	20.10.23 11:59	Kontr	ØK
		www.geostrom.no Hengsrudveien 855 3176 Undrumsdal tlf.: 33 33 33 77		TEGN NR. 3571-4-83_208-02

11.9 (m)



VANNINNHOLD/ KONSISTENSGRENSER	KONUS, OMRØRT	Ø ØDOMETERFORSØK		
TRYKKFORSØK/ BRUDEFORMASJON	TREAKS, AKTIV	/K KORNFORDELING		
KONUS, UFORSTYRRET	TREAKS, PASSIV	S _v SENSITIVITET		
Prøveserie		Hull 83-208	Målt vannstand	Oppløst
Gjerdrum		Terreng	X-koord	Y-koord
		Prosj.nr. 3571	Lab RS	Kontr ØK
		Dato 20.10.23 11:59	TEGN NR. 3571-4-83_208-03	
www.geostrom.no Hengsrudveien 855 3176 Undrumsdal tlf.: 33 33 33 77				

Klassifisering	Dybde	Vanninnhold	Konus			Enaks		Tyngdetetthet	Plastisitet		Glødetap
			Uforstyrret	Omrørt	Sensitivitet	Skjærstyrke	Tøyning		Plastisitetsgrense	Konusflytegrense	
			z	w	cufc	curfc	St		cuuc	ε	
	m	%	kN/m ²	kN/m ²		kN/m ²	%	kN/m ³	%	%	%
	11.7	28.5	49.03	3.15	16						
Leire, siltig	11.8	29.6				43.8	15	19.2			
	12.0	27.1	46.67	6.35	7						

 VANNINNHold/ KONSISTENSGRENSER	▼ KONUS, OMRØRT	∅ ØDOMETERFORSØK		
 TRYKKFORSØK/ BRUDEFORMASJON	● TREAKS, AKTIV	/K KORNFORDELING		
▽ KONUS, UFORSTYRRET	● TREAKS, PASSIV	S, SENSITIVITET		
Prøveserie	Hull	83-208	Målt vannstand	Opplak
	Terreng		X-koordinat	Y-koordinat
Gjerdrum	Proj.nr.	3571	Lab	Kontr
	Dato	20.10.23 11:59	RS	ØK
	www.geostrom.no Hengsrudveien 855 3176 Undrumsdal tlf.: 33 33 33 77		TEGN NR.	3571-4-83_208-04

Dybde (m)	Klassifisering	Beskrivelse	Prøve	Vanninnhold (%) Konsistensgrenser					G kN/m ²	Skjærstyrke (kPa)					S _t
				10	20	30	40	50		10	20	30	40	50	
2															
4		Forboret 6m	f1												
6															
8															
10															

Skravur utenom prøver samt tekst i kursiv er basert på beskrivelser i felt

VANNINNHold/ KONSISTENSGRENSER	KONUS, OMRØRT	ØD ØDOMETERFORSØK		
TRYKKFORSØK/ BRUDEFORMASJON	TREAKS, AKTIV	/K KORNFORDELING		
KONUS, UFORSTYRRET	TREAKS, PASSIV	S, SENSITIVITET		

Prøveserie	Hull	83-209	Målt vannstand	Ikke målbart	Oppløst	
	Terreng		X-koordinat		Y-koordinat	
	Gjerdrum	Proj.nr.	3571	Lab	ØK/AHS	Kontr
		Dato	12.10.23 15:44	TEGN NR.	3571-4-83_209-01	

Dybde (m)	Klassifisering	Beskrivelse	Prøve	Vanninnhold (%) Konsistensgrenser					G kN/m ²	Skjærstyrke (kPa)					S _t
				10	20	30	40	50		10	20	30	40	50	
12															
14	Kvikkleire	Grå	s1					19,1							50
															67
16	Leire, siltig	Grå	s2					19,5							35
															43
18															
20															

Skravur utenom prøver samt tekst i kursiv er basert på beskrivelser i felt

VANNINHOLD/ KONSISTENSGRENSER	KONUS, OMRØRT	ØD ØDOMETERFORSØK		
TRYKKFORSØK/ BRUDEFORMASJON	TREAKS, AKTIV	/K KORNFORDDELING		
KONUS, UFORSTYRRET	TREAKS, PASSIV	S _s SENSITIVITET		

Prøveserie	Hull	83-209	Målt vannstand	Ikke målbart		
	Terrang		X-koordinat			
	Gjerdrum	Proj.nr.	3571	Lab	ØK/AHS	Kontr
		Dato	12.10.23 15:44	TEGN NR.	3571-4-83_209-02	

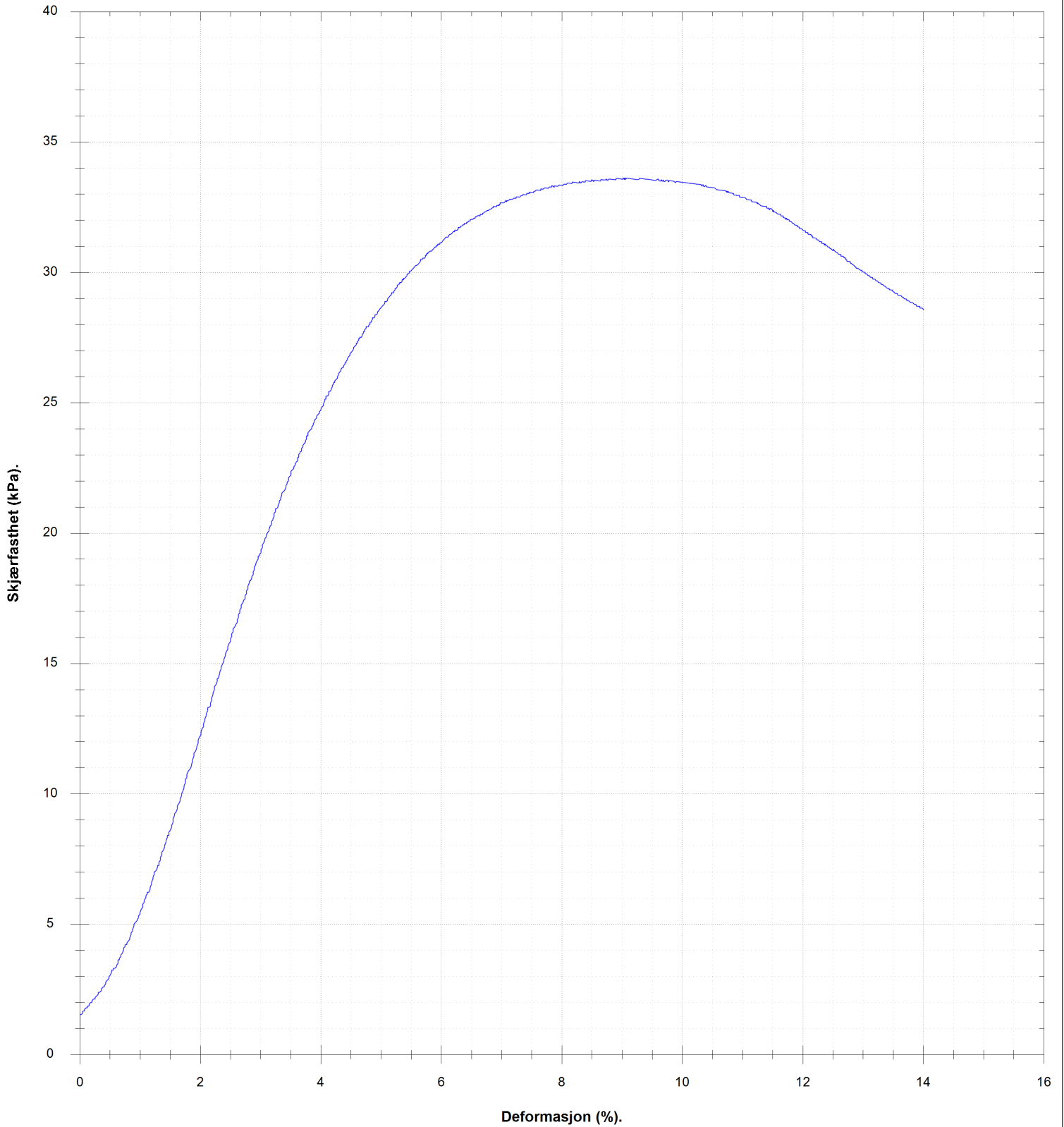
Dybde (m)	Klassifisering	Beskrivelse	Prøve	Vanninnhold (%) Konsistensgrenser					G kN/m ²	Skjærstyrke (kPa)					S _t
				10	20	30	40	50		10	20	30	40	50	
22	Leire, siltig	Grå	s3			○ ○ ○			19,7	▼		▼		○	17
										▼		▼			19
24															
26															
28															
30															

Skravur utenom prøver samt tekst i kursiv er basert på beskrivelser i felt

VANNINNHold/ KONSISTENSGRENSER	KONUS, OMRØRT	ØD ØDOMETERFORSØK		
TRYKKFORSØK/ BRUDEFORMASJON	TREAKS, AKTIV	IK KORNFORDELING		
KONUS, UFORSTYRRET	TREAKS, PASSIV	S, SENSITIVITET		

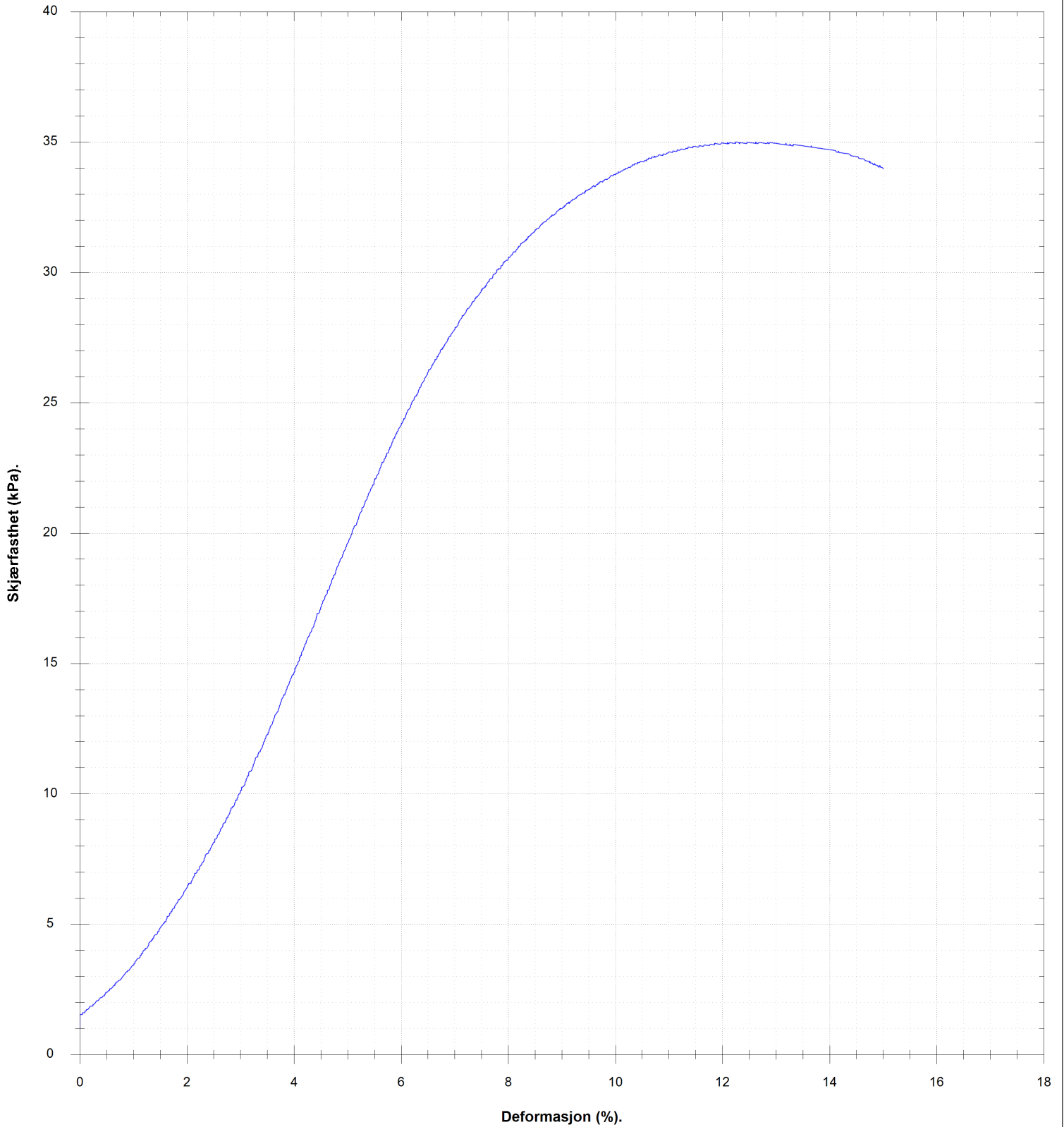
Prøveserie	Hull	83-209	Målt vannstand	Ikke målbart	
	Terreng		X-koordinat	Y-koordinat	
Gjerdrum	Proj.nr.	3571	Lab	ØK/AHS	Kontr
	Dato	12.10.23 15:44	TEGN NR.	3571-4-83_209-03	

13.7 (m)



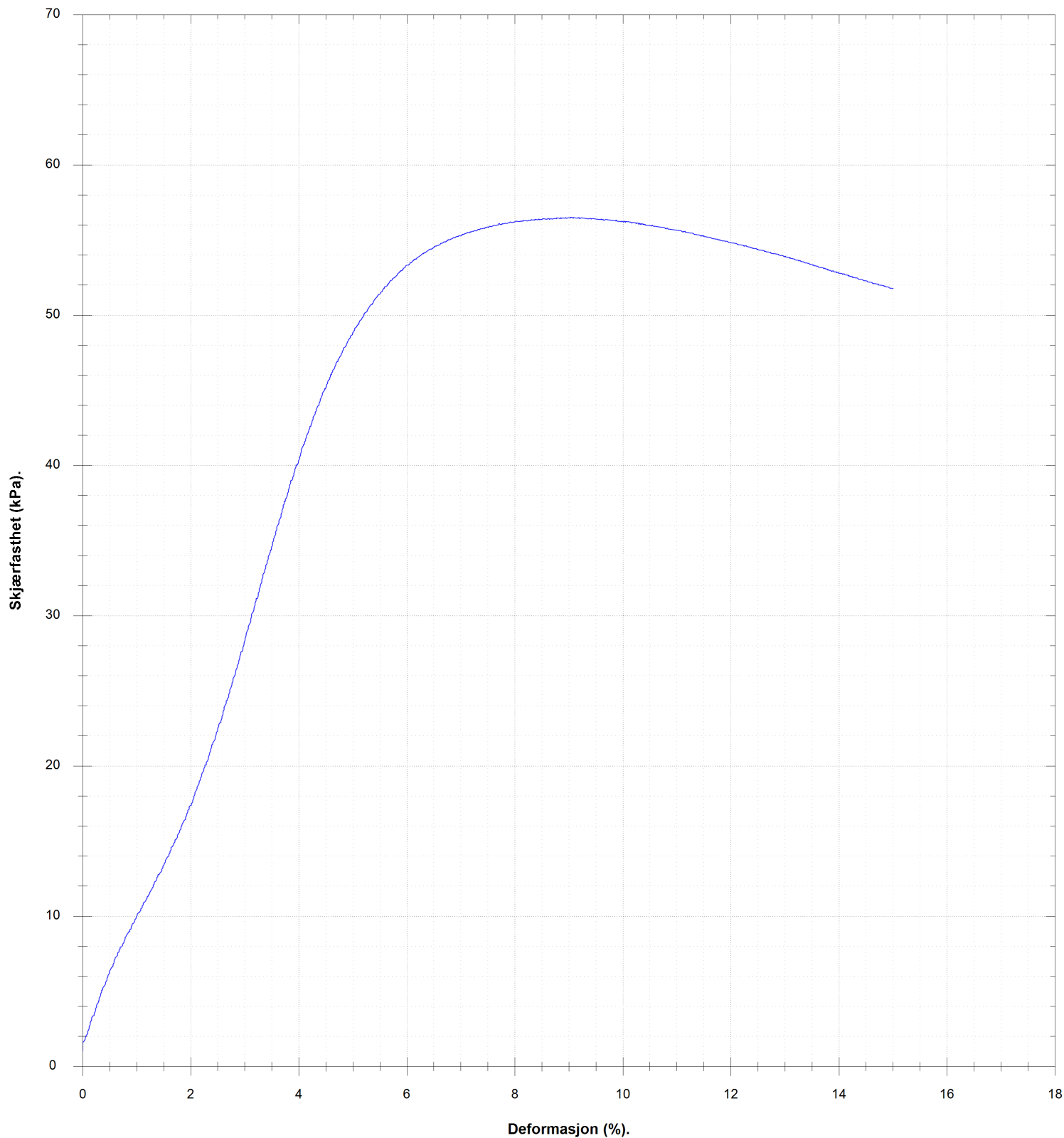
VANNINNHOLD/ KONSISTENSGRENSER	KONUS, OMRØRT	Ø ØDOMETERFORSØK		
TRYKKFORSØK/ BRUDEFORMASJON	TREAKS, AKTIV	/K KORNFORDELING		
KONUS, UFORSTYRRET	TREAKS, PASSIV	S, SENSITIVITET		
Prøveserie		Hull 83-209	Målt vannstand Ikke målbart	Oppløst
Gjerdrum		Terreng	X-koordinat	Y-koordinat
		Prosj.nr. 3571	Lab ØK/AHS	Kontr ØK/LM
		Dato 12.10.23 15:44	TEGN NR. 3571-4-83_209-04	
		www.geostrom.no Hengsrudveien 855 3176 Undrumsdal tlf.: 33 33 33 77		

16.8 (m)



VANNINHOLD/ KONSISTENSGRENSER	KONUS, OMRØRT	ØDOMETERFORSØK		
TRYKFORSTØK/ BRUDEFORMASJON	TREAKS, AKTIV	KORNFORDELING		
KONUS, UFORSTYRRET	TREAKS, PASSIV	SENSITIVITET		
Prøveserie		Hull 83-209	Målt vannstand Ikke målbart	Oppløst
Gjerdrum		Terreng	X-koordinat	Y-koordinat
		Prosj.nr. 3571	Lab ØK/AHS	Kontr ØK/LM
		Dato 12.10.23 15:44	TEGN NR. 3571-4-83_209-05	
		www.geostrom.no Hengsrudveien 855 3176 Undrumsdal tlf.: 33 33 33 77		

21.4 (m)



VANNINNHOLD/ KONSISTENSGRENSER	KONUS, OMRØRT	Ø ØDOMETERFORSØK		
TRYKFORSTØK/ BRUDEFORMASJON	TREAKS, AKTIV	/K KORNFORDELING		
KONUS, UFORSTYRRET	TREAKS, PASSIV	S _v SENSITIVITET		
Prøveserie		Hull 83-209	Målt vannstand Ikke målbart	Oppløst
Gjerdrum		Terreng	X-koordinat	Y-koordinat
		Prosj.nr. 3571	Lab ØK/AHS	Kontr ØK/LM
		Dato 12.10.23 15:44	TEGN NR. 3571-4-83_209-06	
		www.geostrom.no Hengsrudveien 855 3176 Undrumsdal tlf.: 33 33 33 77		

Klassifisering	Dybde	Vanninnhold	Konus			Enaks		Tyngdetetthet	Plastisitet		Glødetap
			Uforstyrret	Omrørt	Sensitivitet	Skjærstyrke	Tøyning		Plastisitetsgrense	Konusflytegrense	
			z	w	cufc	curfc	St		cuuc	ε	
	m	%	kN/m ²	kN/m ²		kN/m ²	%	kN/m ³	%	%	%
	13.3	36.6	12.26	0.24	50						
Kvikkleire	13.6	33.2				33.6	9	19.1			
	13.8	33.1	19.77	0.29	67						
	16.4	31.2	25.93	0.74	35						
Leire, siltig	16.6										
	16.7	30.5				35	12.6	19.5			
	16.8	31.7	31.38	0.74	43						
	21.2	28.9	45.55	2.61	17						
	21.3	29				56.5	9	19.7			
Leire, siltig	21.4										
	21.6	29	52.93	2.82	19						



VANNINNHold/ KONSISTENSGRENSER	KONUS, OMRØRT	Ø ØDOMETERFORSØK		
TRYKKFORSØK/ BRUDEFORMASJON	TREAKS, AKTIV	/K KORNFORDELING		
KONUS, UFORSTYRRET	TREAKS, PASSIV	S, SENSIVITET		
Prøveserie		Hull 83-209	Målt vannstand Ikke målbart	Opplak
Gjerdrum		Terrang	X-koord	Y-koord
		Prosj.nr. 3571	Lab ØK/AHS	Kontr ØK/LM
		Dato 12.10.23 15:44	TEGN NR. 3571-4-83_209-07	
www.geostrom.no Hengsrudveien 855 3176 Undrumsdal tlf.: 33 33 33 77				

Dybde (m)	Klassifisering	Beskrivelse	Prøve	Vanninnhold (%) Konsistensgrenser					G kN/m ²	Skjærstyrke (kPa)					S _t
				10	20	30	40	50		10	20	30	40	50	
2															
4															
6															
8	Leire, siltig	Grå	s1			○			19,2	▼			▼		5
						○				▼			▼		5
						○									
10															

Skravur utenom prøver samt tekst i kursiv er basert på beskrivelser i felt

VANNINNHold/ KONSISTENSGRENSER	KONUS, OMRØRT	ØDOMETERFORSØK	LEIRE	
TRYKKFORSØK/ BRUDEFORMASJON	TREAKS, AKTIV	KORNFORDELING	SILT	
KONUS, UFORSTYRRET	TREAKS, PASSIV	SENSITIVITET	SAND	
			GRUS	
			FYLLMASSER	
			ORGANISK	
			TØRRSKORPELEIRE	

Prøveserie	Hull	90-102	Målt vannstand	Oppløst
	Terreng		X-koord	Y-koord
Gjerdrum	Proj.nr.	3571	Lab	Kontr
	Dato	15.06.23 08:23	RS/LKH	ØK/ES
	www.geostrom.no Hengsrudveien 855 3176 Undrumsdal tlf.: 33 33 33 77		TEGN NR.	3571-4-90_102-01

Dybde (m)	Klassifisering	Beskrivelse	Prøve	Vanninnhold (%) Konsistensgrenser					G kN/m ²	Skjærstyrke (kPa)					S _t
				10	20	30	40	50		10	20	30	40	50	
12															
14	Leire	Grå, silt	s2					18,8							5
															6
16															
18															
20															

Skravur utenom prøver samt tekst i kursiv er basert på beskrivelser i felt

VANNINNHold/ KONSISTENSGRENSER	KONUS, OMRØRT	ØD ØDOMETERFORSØK		
TRYKKFORSØK/ BRUDEFORMASJON	TREAKS, AKTIV	/K KORNFORDDELING		
KONUS, UFORSTYRRET	TREAKS, PASSIV	S _s SENSITIVITET		

Prøveserie	Hull	90-102	Målt vannstand	Oppløst
	Terreng		X-koordinat	Y-koordinat
Gjerdrum	Proj.nr.	3571	Lab	Kontr
	Dato	15.06.23 08:23	RS/LKH	ØK/ES
	www.geostrom.no Hengsrudveien 855 3176 Undrumsdal tlf.: 33 33 33 77		TEGN NR.	3571-4-90_102-02

Klassifisering	Dybde	Vanninnhold	Konus			Enaks		Tyngdetetthet	Plastisitet		Glødetap
			Uforstyrret	Omrørt	Sensitivitet	Skjærstyrke	Tøyning		Plastisitetsgrense	Konusflytegrense	
			z m	w %	cufc kN/m ²	curfc kN/m ²	St		cuuc kN/m ²	ε %	
	7.7	32	40.52	8.69	5						
Leire, siltig	7.9	33.3				42.3	10	19.2			
	8.1	31.1	30.16	6.48	5						
	13.7	34.9	46.67	9.69	5						
Leire	13.9	34.7				54.6	9.1	18.8			
	14.1	36.2	38.74	6.48	6						



VANNINNHold/ KONSISTENSGRENSER	▼ KONUS, OMRØRT	∅ ØDOMETERFORSØK		
TRYKKFORSØK/ BRUDEFORMASJON	● TREAKS, AKTIV	/K KORNFORDELING		
▽ KONUS, UFORSTYRRET	● TREAKS, PASSIV	S, SENSIVITET		
Prøveserie		Hull 90-102	Målt vannstand	Opplak
Gjerdrum		Terreng	X-koord	Y-koord
		Prosj.nr. 3571	Lab RS/LKH	Kontr ØK/ES
		Dato 15.06.23 08:23	TEGN NR. 3571-4-90_102-03	
www.geostrom.no Hengsrudveien 855 3176 Undrumdal tlf.: 33 33 33 77				

Dybde (m)	Klassifisering	Beskrivelse	Prøve	Vanninnhold (%) Konsistensgrenser					G kN/m ²	Skjærstyrke (kPa)					S _t
				10	20	30	40	50		10	20	30	40	50	
2															
4															
6		Forboring 9m	f1												
8															
10															

Skravur utenom prøver samt tekst i kursiv er basert på beskrivelser i felt

VANNINNHold/ KONSISTENSGRENSER	KONUS, OMRØRT	ØDOMETERFORSØK		
TRYKKFORSØK/ BRUDEFORMASJON	TREAKS, AKTIV	KORNFORDELING		
KONUS, UFORSTYRRET	TREAKS, PASSIV	SENSITIVITET		

Prøveserie	Hull	90-105	Målt vannstand	Ikke målbart	Oppløst
	Terreng		X-koordinat		Y-koordinat
Gjerdrum	Proj.nr.	3571	Lab	LKH, RS	Kontr
	Dato	15.06.23 10:12	TEGN NR.	3571-4-90_105-01	

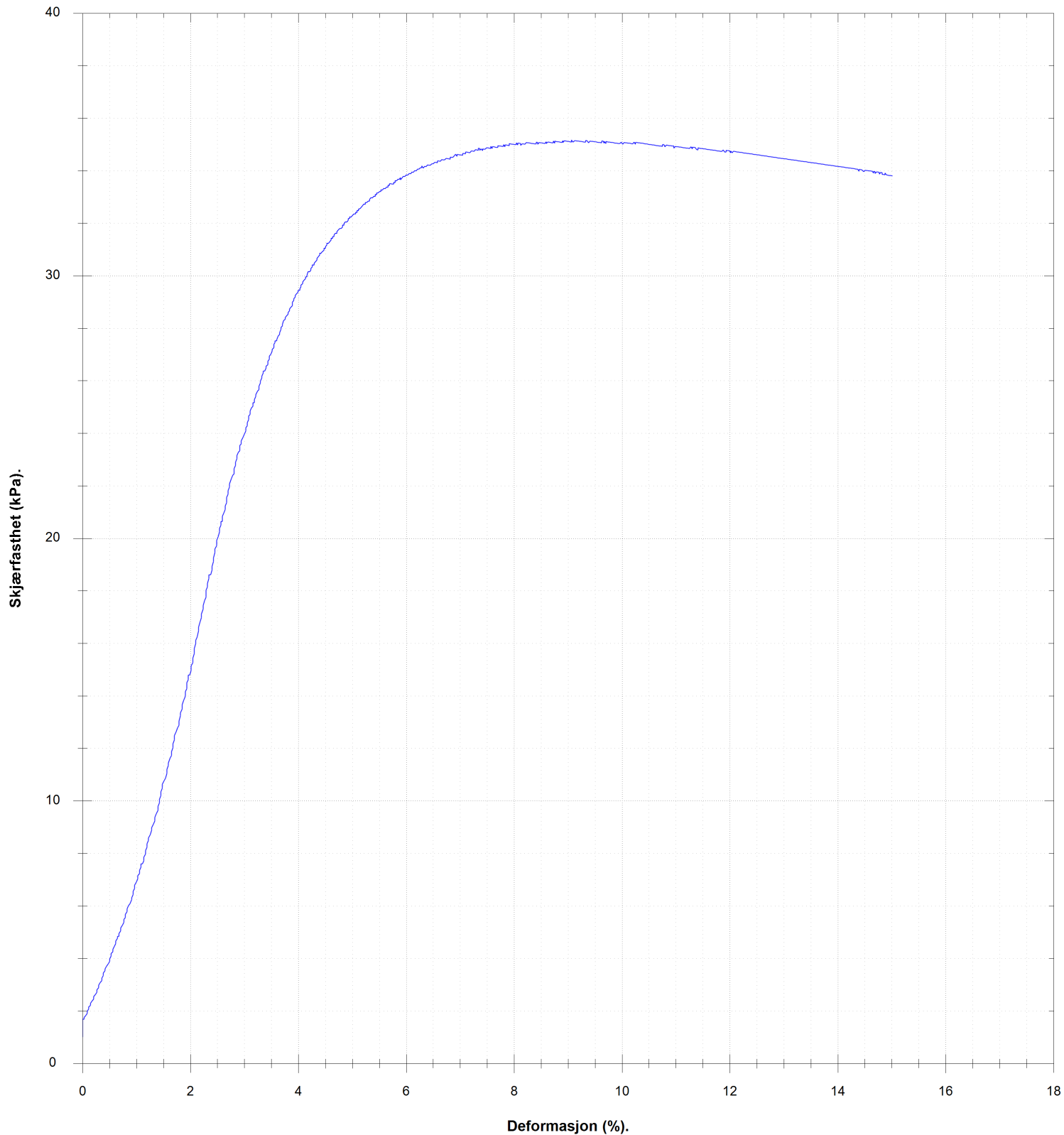
Dybde (m)	Klassifisering	Beskrivelse	Prøve	Vanninnhold (%) Konsistensgrenser					G kN/m ²	Skjærstyrke (kPa)					S _t
				10	20	30	40	50		10	20	30	40	50	
12															
14															
15	Leire	Grå	S1			30	35	18,9	19	10	15	20	25	30	5
16															5
18															
20															

Skravur utenom prøver samt tekst i kursiv er basert på beskrivelser i felt

VANNINNHold/ KONSISTENSGRENSER	KONUS, OMRØRT	ØD ØDOMETERFORSØK		
TRYKKFORSØK/ BRUDEFORMASJON	TREAKS, AKTIV	IK KORNFORDELING	LEIRE	SILT
KONUS, UFORSTYRRET	TREAKS, PASSIV	S, SENSITIVITET	SAND	GRUS
			FYLLMASSER	ORGANISK
			TØRRSKORPELEIRE	

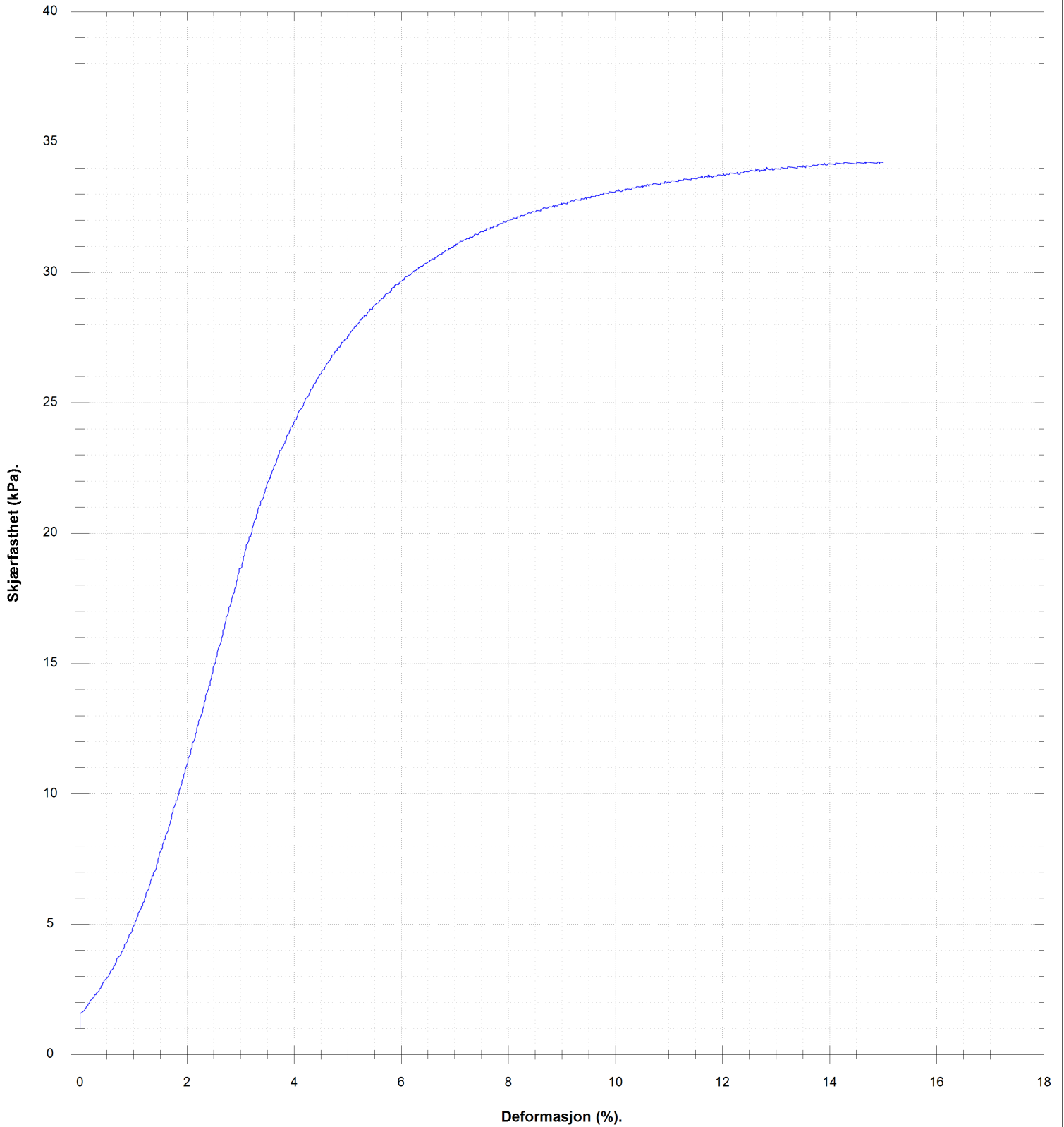
Prøveserie	Hull	90-105	Målt vannstand	Ikke målbart	Oppløst
	Terreng		X-koordinat		Y-koordinat
Gjerdrum	Proj.nr.	3571	Lab	LKH, RS	Kontr
	Dato	15.06.23 10:12	TEGN NR.		ØK/ES
		www.geostrom.no Hengsrudveien 855 3176 Undrumsdal tlf.: 33 33 33 77		3571-4-90_105-02	

14.9 (m)




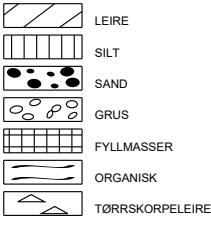
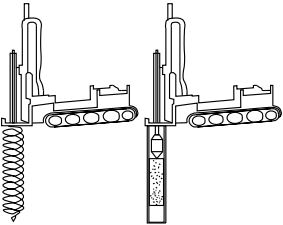


VANNINHOLD/ KONSISTENSGRENSER	KONUS, OMRØRT	ØDOMETERFORSØK		
TRYKFORSTØK/ BRUDEFORMASJON	TREAKS, AKTIV	KORNFORDELING		
KONUS, UFORSTYRRET	TREAKS, PASSIV	SENSIVITET		
Prøveserie		Hull 90-105	Målt vannstand Ikke målbart	Oppløst
Gjerdrum		Terreng	X-koordinat	Y-koordinat
		Prosj.nr. 3571	Lab LKH, RS	Kontr ØK/ES
		Dato 15.06.23 10:12	TEGN NR. 3571-4-90_105-03	
		www.geostrom.no Hengsrudveien 855 3176 Undrumsdal tlf.: 33 33 33 77		

15.0 (m)



VANNINHOLD/ KONSISTENSGRENSER	KONUS, OMRØRT	ØDOMETERFORSØK		
TRYKFORSTØK/ BRUDEFORMASJON	TREAKS, AKTIV	KORNFORDELING		
KONUS, UFORSTYRRET	TREAKS, PASSIV	SENSITIVITET		
Prøveserie		Hull 90-105	Målt vannstand Ikke målbart	Oppløst
Gjerdrum		Terreng	X-koordinat	Y-koordinat
		Prosj.nr. 3571	Lab LKH, RS	Kontr ØK/ES
		Dato 15.06.23 10:12	TEGN NR. 3571-4-90_105-04	
		www.geostrom.no Hengsrudveien 855 3176 Undrumsdal tlf.: 33 33 33 77		

Klassifisering	Dybde	Vanninnhold	Konus			Enaks		Tyngdetetthet	Plastisitet		Glødetap
			Uforstyrret	Omrørt	Sensitivitet	Skjærstyrke	Tøyning		Plastisitetsgrense	Konusflytegrense	
			z	w	cufc	curfc	St		cuuc	ε	
	m	%	kN/m ²	kN/m ²		kN/m ²	%	kN/m ³	%	%	%
	14.7	30.9	34.77	7.12	5						
	14.8	34.8				35.2	9.1	18.9			
Leire	14.9	33.3				34.2	14.9	19			
	15.1	33.1	21.79	4.44	5						

 VANNINNHold/ KONSISTENSGRENSER	▼ KONUS, OMRØRT	∅ ØDOMETERFORSØK				
 TRYKKFORSØK/ BRUDEFORMASJON	● TREAKS, AKTIV	/K KORNFORDDELING				
▽ KONUS, UFORSTYRRET	● TREAKS, PASSIV	S, SENSITIVITET				
Prøveserie	Hull	90-105	Målt vannstand	Ikke målbart	Oppløst	
	Terrang		X-koord		Y-koord	
	Gjerdrum	Proj.nr.	3571	Lab	LKH, RS	Kontr
		Dato	15.06.23 10:12	TEGN NR.	3571-4-90_105-05	
		www.geostrom.no Hengsrudveien 855 3176 Undrumsdal tlf.: 33 33 33 77				

Dybde (m)	Klassifisering	Beskrivelse	Prøve	Vanninnhold (%) Konsistensgrenser					G kN/m ²	Skjærstyrke (kPa)					S _t
				10	20	30	40	50		10	20	30	40	50	
2															
4															
6		Forboret	f1												
8															
10															

Skravur utenom prøver samt tekst i kursiv er basert på beskrivelser i felt

VANNINNHold/ KONSISTENSGRENSER	KONUS, OMRØRT	Ø ØDOMETERFORSØK		
TRYKKFORSØK/ BRUDEFORMASJON	TREAKS, AKTIV	/K KORNFORDELING		
KONUS, UFORSTYRRET	TREAKS, PASSIV	S, SENSITIVITET		

Prøveserie	Hull	91-101	Målt vannstand	Oppløst
	Terreng		X-koordinat	Y-koordinat
Gjerdrum	Proj.nr.	3571	Lab	LKH,ES
	Dato	12.06.23 09:31	Kontr	ØK/RS
		www.geostrom.no Hengsrudveien 855 3176 Undrumsdal tlf.: 33 33 33 77		TEGN NR. 3571-4-91_101-01

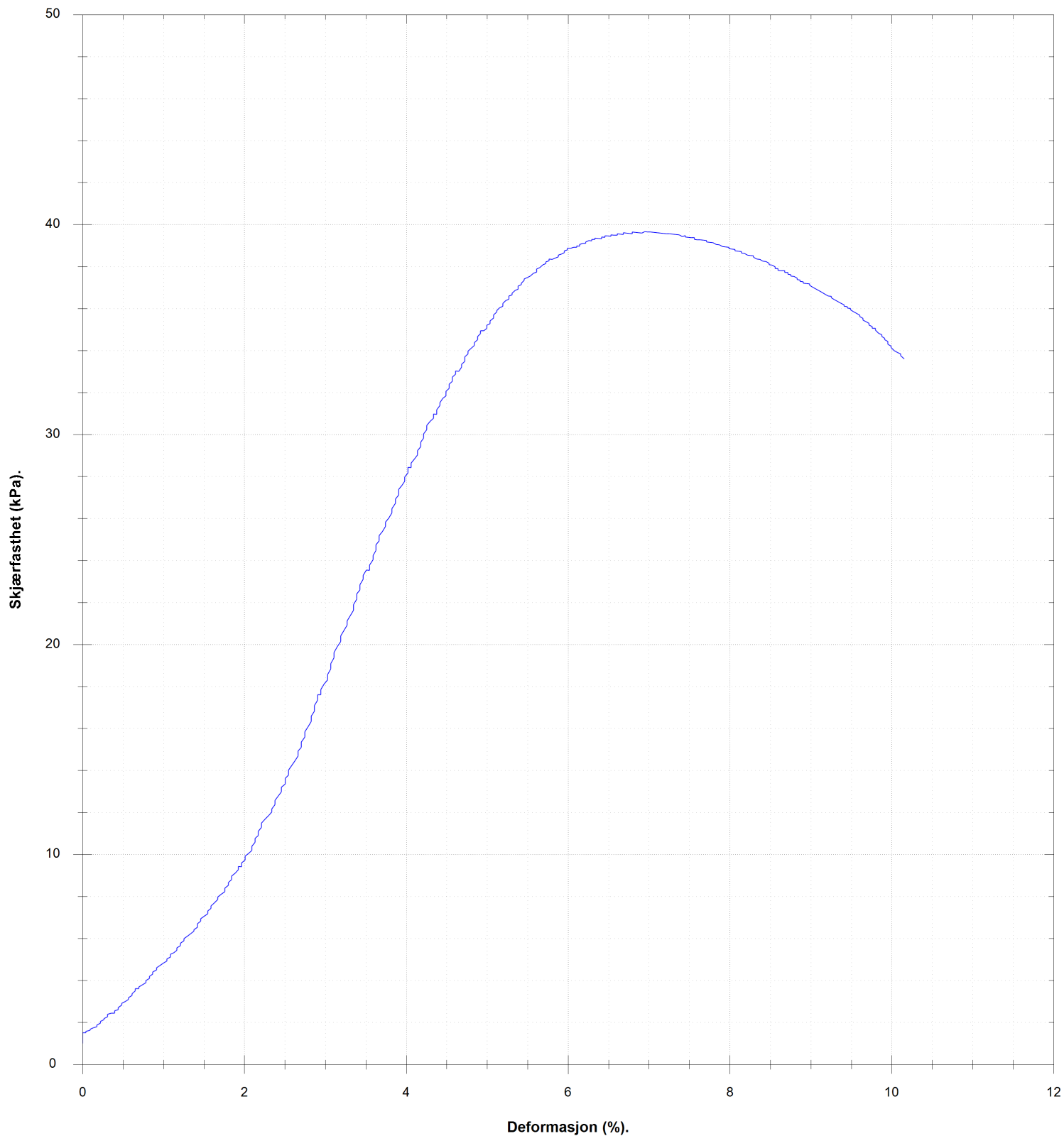
Dybde (m)	Klassifisering	Beskrivelse	Prøve	Vanninnhold (%) Konsistensgrenser					G kN/m ²	Skjærstyrke (kPa)					S _t	
				10	20	30	40	50		10	20	30	40	50		
12	Leire Kvikkleire	Grå	s1			30	35	40	45	50	18,6	20	30	40	50	32
13											0,28	20	30	40	50	99
15	Kvikkleire	Grå Forstyrret prøve	s2				40	45	50		0,07					
16											0,07					
18																
20																

Skravur utenom prøver samt tekst i kursiv er basert på beskrivelser i felt

VANNINNHold/ KONSISTENSGRENSER	KONUS, OMRØRT	ØDOMETERFORSØK	
TRYKKFORSØK/ BRUDEFORMASJON	TREAKS, AKTIV	KORNFORDELING	
KONUS, UFORSTYRRET	TREAKS, PASSIV	SENSITIVITET	

Prøveserie	Hull	91-101	Målt vannstand	Oppløst
	Terreng		X-koordinat	Y-koordinat
Gjerdrum	Proj.nr.	3571	Lab	LKH,ES
	Dato	12.06.23 09:31	Kontr	ØK/RS
		www.geostrom.no Hengsrudveien 855 3176 Undrumsdal tlf.: 33 33 33 77		TEGN NR. 3571-4-91_101-02

12.0 (m)



VANNINHOLD/ KONSISTENSGRENSER	KONUS, OMRØRT	ØDOMETERFORSØK		
TRYKFORSTØK/ BRUDEFORMASJON	TREAKS, AKTIV	/K KORNFORDELING		
KONUS, UFORSTYRRET	TREAKS, PASSIV	S, SENSITIVITET		
Prøveserie		Hull 91-101	Målt vannstand	Opplak
Gjerdrum		Terreng	X-koordinat	Y-koordinat
		Prosj.nr. 3571	Lab LKH,ES	Kontr ØK/RS
		Dato 12.06.23 09:31	TEGN NR. 3571-4-91_101-03	
www.geostrom.no Hengsrudveien 855 3176 Undrumdal tlf.: 33 33 33 77				

Klassifisering	Dybde	Vanninnhold	Konus			Enaks		Tyngdetetthet	Plastisitet		Glødetap
			Uforstyrret	Omrørt	Sensitivitet	Skjærstyrke	Tøyning		Plastisitetsgrense	Konusflytegrense	
			z	w	cufc	curfc	St		cuuc	ε	
	m	%	kN/m ²	kN/m ²		kN/m ²	%	kN/m ³	%	%	%
Leire	11.7	31.3	24.15	0.76	32						
	11.9	38				39.7	6.9	18.6			
Kvikkleire	12.1	35.6	27.93	0.28	99						
	14.7	37.2		0.07							
Kvikkleire	14.9	37.9									
	15.1	37.3		0.07							



VANNINNHold/ KONSISTENSGRENSER	▼ KONUS, OMRØRT	∅ ØDOMETERFORSØK		
TRYKKFORSØK/ BRUDEFORMASJON	● TREAKS, AKTIV	/K KORNFORDDELING		
▽ KONUS, UFORSTYRRET	● TREAKS, PASSIV	S, SENSITIVITET		
Prøveserie		Hull 91-101	Målt vannstand	Opplak
		Terreng	X-koordinat	Y-koordinat
Gjerdrum		Prosj.nr. 3571	Lab LKH,ES	Kontr ØK/RS
		Dato 12.06.23 09:31	TEGN NR. 3571-4-91_101-04	
www.geostrom.no Hengsrudveien 855 3176 Undrumsdal tlf.: 33 33 33 77				

Dybde (m)	Klassifisering	Beskrivelse	Prøve	Vanninnhold (%) Konsistensgrenser					G kN/m ²	Skjærstyrke (kPa)					S _t
				10	20	30	40	50		10	20	30	40	50	
0 - 2		Forboret 5m	f1												
2 - 5.5	Leire	For fast for omrørt konus Grå	s1					20,6							
5.5 - 8	Leire	Grå	s2					20,1 19,8							

Skravur utenom prøver samt tekst i kursiv er basert på beskrivelser i felt

VANNINNHold/ KONSISTENSGRENSER	KONUS, OMRØRT	Ø ØDOMETERFORSØK		
TRYKKFORSØK/ BRUDEFORMASJON	TREAKS, AKTIV	/K KORNFORDELING		
KONUS, UFORSTYRRET	TREAKS, PASSIV	S _v SENSITIVITET		

Prøveserie	Hull	91-102	Målt vannstand	Oppløst
	Terreng		X-koordinat	Y-koordinat
Gjerdrum	Proj.nr.	3571	Lab	ES/ØK/LM
	Dato	10.05.23 12:13	Kontr	ØK/LM
		www.geostrom.no Hengsrudveien 855 3176 Undrumsdal tlf.: 33 33 33 77		TEGN NR. 3571-4-91_102-01

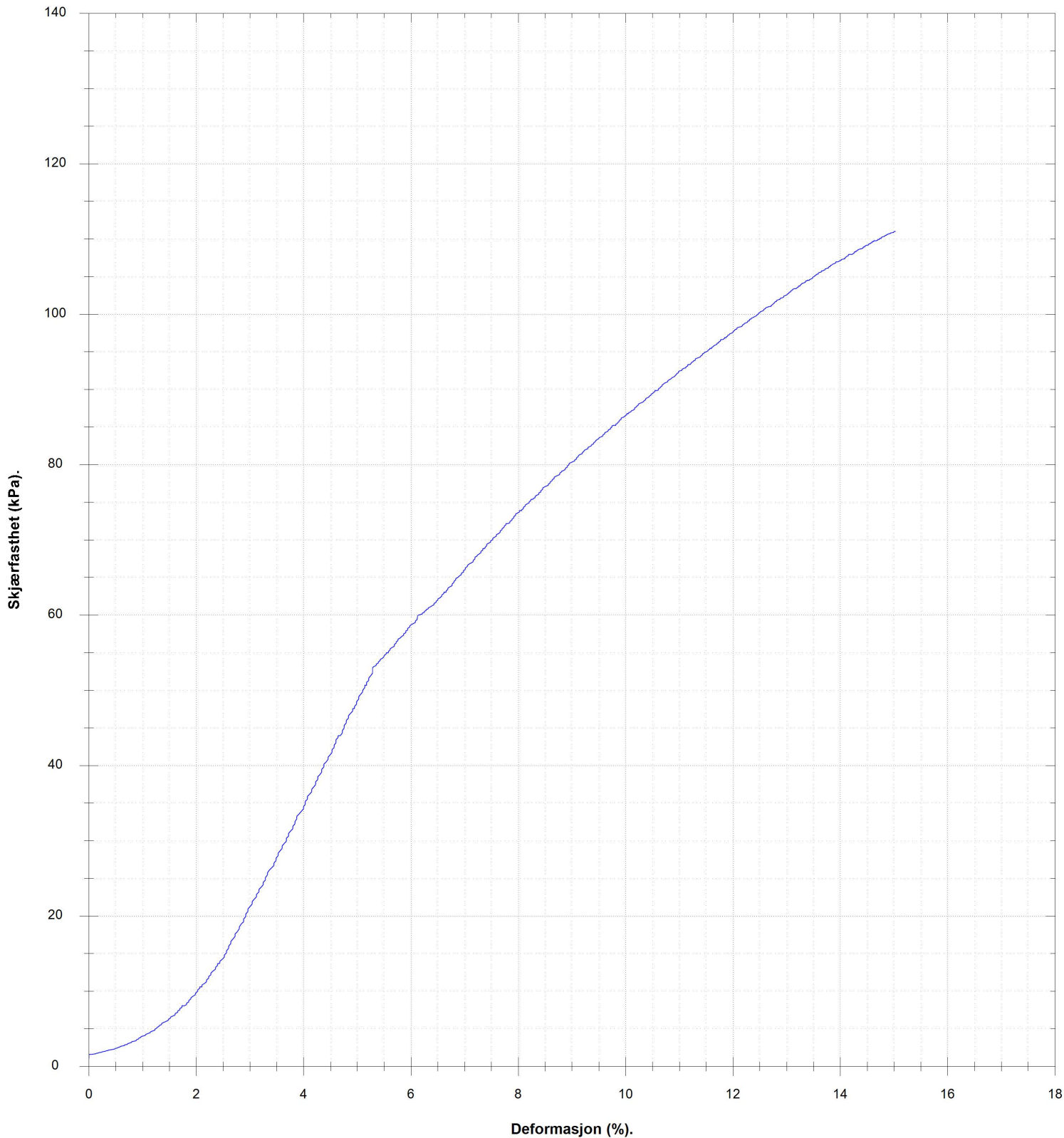
Dybde (m)	Klassifisering	Beskrivelse	Prøve	Vanninnhold (%) Konsistensgrenser					G kN/m ²	Skjærstyrke (kPa)					S _t	
				10	20	30	40	50		10	20	30	40	50		
12	Leire	Grå	SS						20,2							5
																4
14																
16																
18																
20																

Skravur utenom prøver samt tekst i kursiv er basert på beskrivelser i felt

	VANNINNHold/ KONSISTENSGRENSER		KONUS, OMRØRT		ØD ØDOMETERFORSØK		LEIRE	
	TRYKKFORSØK/ BRUDEFORMASJON		TREACKS, AKTIV		I/K KORNFORDELING		SILT	
	KONUS, UFORSTYRRET		TREACKS, PASSIV		S _s SENSITIVITET		SAND	
							GRUS	
							FYLLMASSER	
							ORGANISK	
							TØRRSKORPELEIRE	

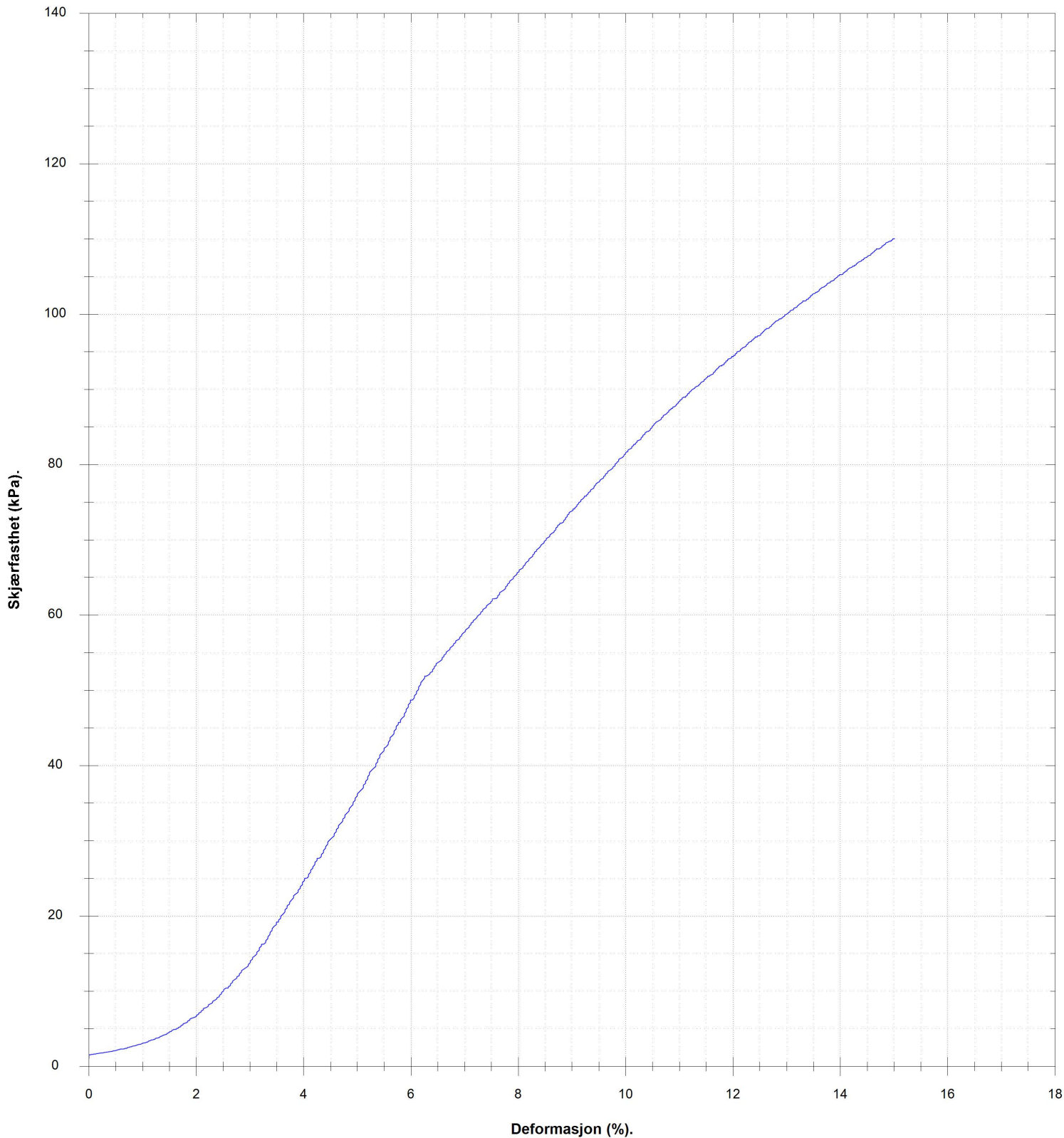
Prøveserie	Hull	91-102	Målt vannstand	Oppløst
	Terreng		X-koord	Y-koord
Gjerdrum	Proj.nr.	3571	Lab	ES/ØK/LM
	Dato	10.05.23 12:13	Kontr	ØK/LM
		www.geostrom.no Hengsrudveien 855 3176 Undrumsdal tlf.: 33 33 33 77		TEGN NR.
				3571-4-91_102-02

5.3 (m)



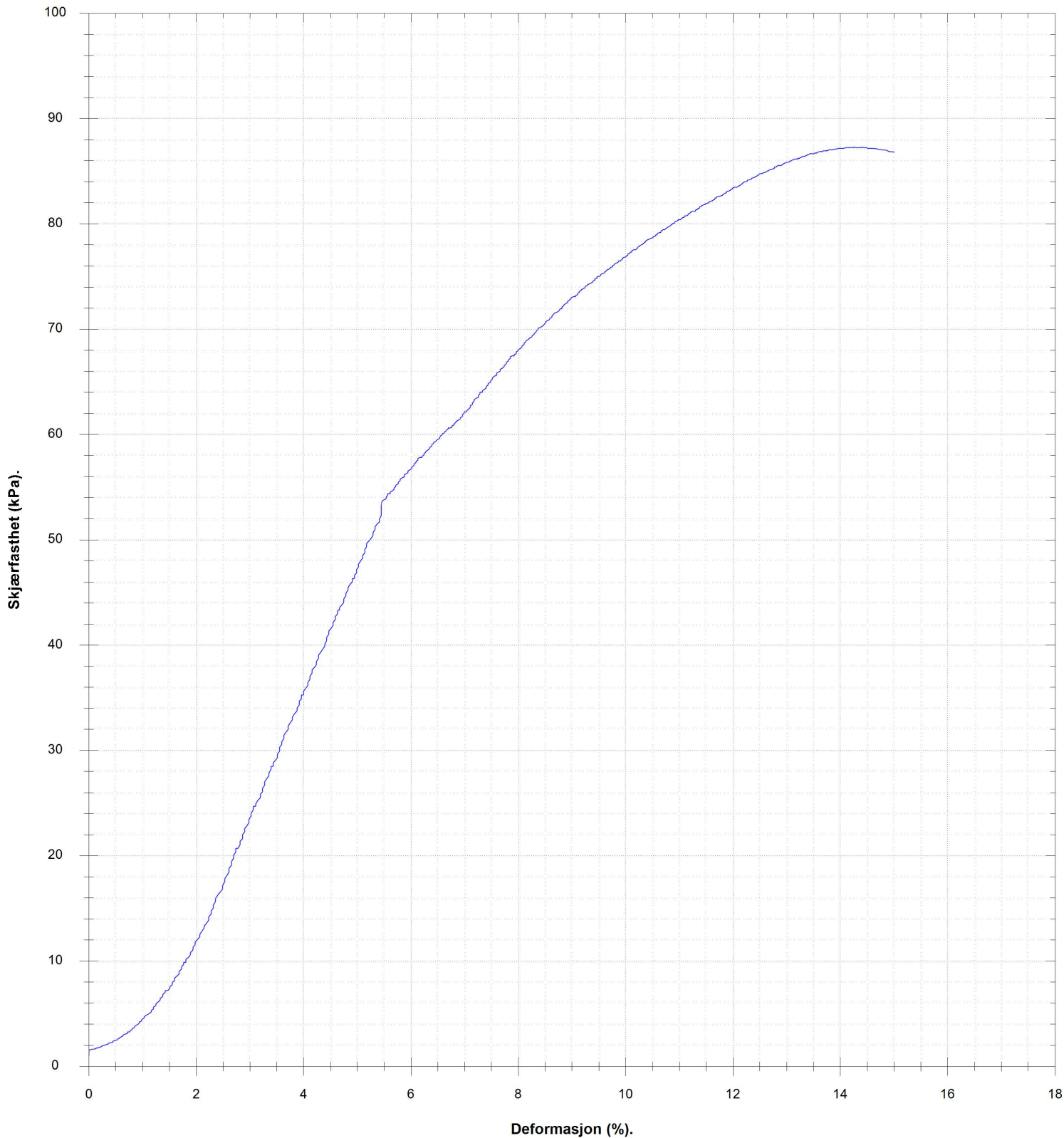
VANNINNHOLD/ KONSISTENSGRENSER	KONUS, OMRØRT	Ø ØDOMETERFORSØK					
				TRYKKFORSØK/ BRUDEFORMASJON	TREAKS, AKTIV	/K KORNFORDELING	
Prøveserie		Hull	91-102	Målt vannstand	Oppløst		
Gjerdrum		Terreng		X-koordinat	Y-koordinat		
		Prosj.nr.	3571	Lab	Kontr		
		Dato	10.05.23 12:13	ES/ØK/LM	ØK/LM		
		www.geostrom.no Hengsrudveien 855 3176 Undrumdal tlf.: 33 33 33 77		TEGN NR. 3571-4-91_102-03			

8.3 (m)



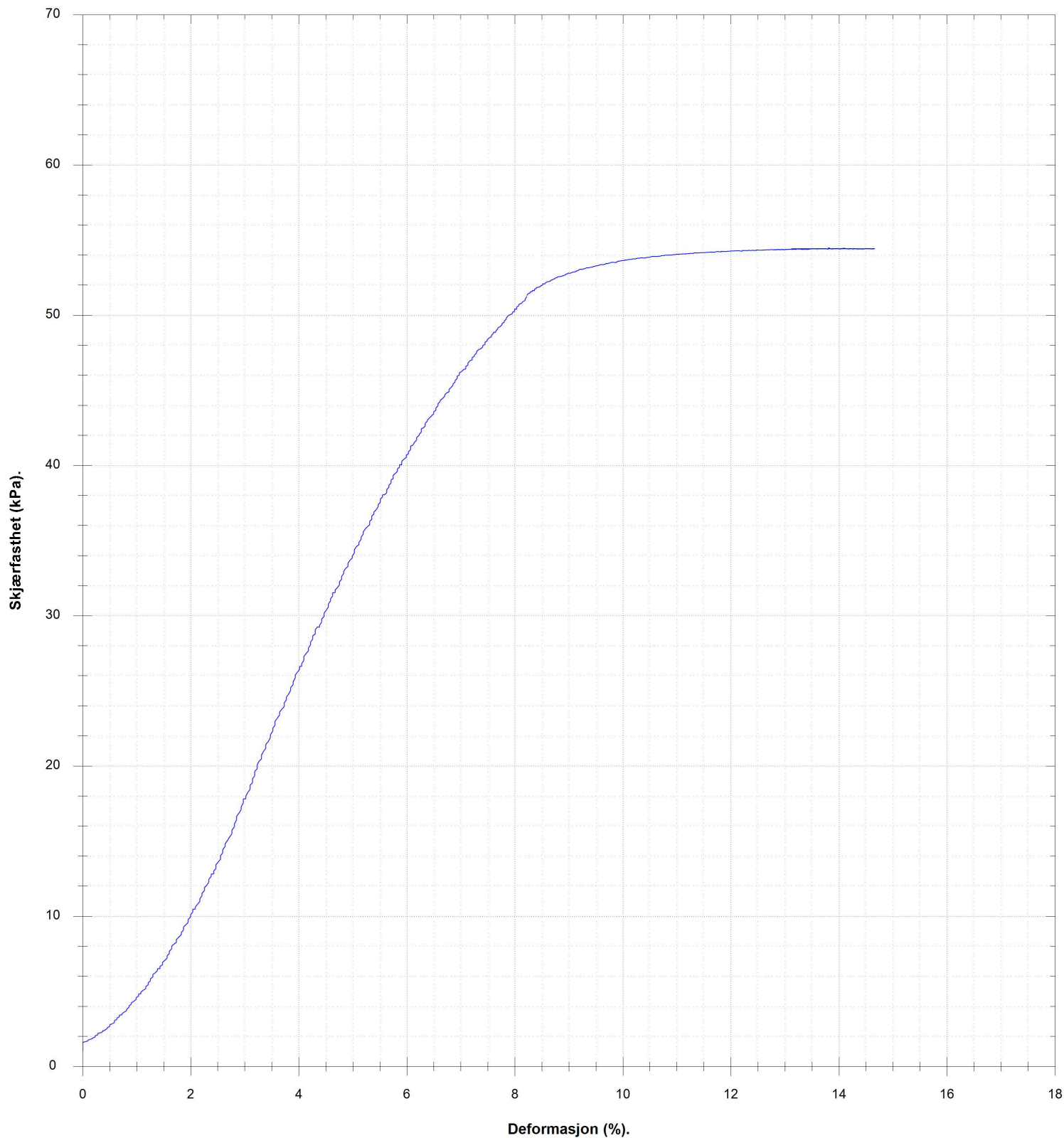
VANNINNHOLD/ KONSISTENSGRENSER	KONUS, OMRØRT	ØDOMETERFORSØK		
TRYKKFORSØK/ BRUDEFORMASJON	TREAKS, AKTIV	KORNFORDELING		
KONUS, UFORSTYRRET	TREAKS, PASSIV	SENSITIVITET		
Prøveserie	Hull	91-102	Målt vannstand	Oppløst
	Terreng		X-koordinat	Y-koordinat
	Proj.nr.	3571	Lab	Kontr
	Dato	10.05.23 12:13	ES/ØK/LM	ØK/LM
Gjerdrum	www.geostrom.no Hengsrudveien 855 3176 Undrumdal tlf.: 33 33 33 77		TEGN NR.	
			3571-4-91_102-04	

8.5 (m)



VANNINNHOLD/ KONSISTENSGRENSER	KONUS, OMRØRT	Ø ØDOMETERFORSØK	/K KORNFORDELING	S, SENSITIVITET		
TRYKKFORSØK/ BRUDEFORMASJON	TREAKS, AKTIV					
KONUS, UFORSTYRRET	TREAKS, PASSIV					
Prøveserie		Hull	91-102	Målt vannstand	Oppløst	
Gjerdrum		Terreng		X-koordinat	Y-koordinat	
		Prosj.nr.	3571	Lab	ES/ØK/LM	Kontr
		Dato	10.05.23 12:13	TEGN NR.	3571-4-91_102-05	
		www.geostrom.no Hengsrudveien 855 3176 Undrumsdal tlf.: 33 33 33 77				

12.5 (m)



VANNINNHOLD/ KONSISTENSGRENSER	KONUS, OMRØRT	Ø ØDOMETERFORSØK		
TRYKFORØK/ BRUDEFORMASJON	TREAKS, AKTIV	/K KORNFORDELING		
KONUS, UFORSTYRRET	TREAKS, PASSIV	S _v SENSITIVITET		
Prøveserie	Hull	91-102	Målt vannstand	Oppløst
	Terreng		X-koordinat	Y-koordinat
Gjerdrum	Proj.nr.	3571	Lab	Kontr
	Dato	10.05.23 12:13	ES/ØK/LM	ØK/LM
		www.geostrom.no Hengsrudveien 855 3176 Undrumdal tlf.: 33 33 33 77	TEGN NR. 3571-4-91_102-06	

Klassifisering	Dybde	Vanninnhold	Konus			Enaks		Tyngdetetthet	Plastisitet		Glødetap
			Uforstyrret	Omrørt	Sensitivitet	Skjærstyrke	Tøyning		Plastisitetsgrense	Konusflytegrense	
			z	w	cufc	curfc	St		cuuc	ε	
	m	%	kN/m ²	kN/m ²		kN/m ²	%	kN/m ³	%	%	%
	5.1	22.6	103.74								
	5.2	23.3				111	15	20.6			
Leire	5.3										
	5.4	21.2	103.74	34.77	3						
	8.1	24.8	74.28	30.16	2						
	8.2	26.8				110	15	20.1			
Leire	8.4	28.5				87.3	14.4	19.8			
	8.5	27.7	31.38	9.69	3						
	12.2	28.4	38.74	8.34	5						
Leire	12.4	26				54.9	13.9	20.2			
	12.6	27.5	38.74	9.69	4						



VANNINNHold/ KONSISTENSGRENSER	KONUS, OMRØRT	ØD ØDOMETERFORSØK			
TRYKKFORSØK/ BRUDEFORMASJON	TREAKS, AKTIV	/K KORNFORDELING			
KONUS, UFORSTYRRET	TREAKS, PASSIV	S, SENSITIVITET			
Prøveserie		Hull	91-102	Målt vannstand	Oppløst
Gjerdrum		Terrang		X-koord	Y-koord
		Prosj.nr.	3571	Lab	Kontr
		Dato	10.05.23 12:13	ES/ØK/LM	ØK/LM
		www.geostrom.no Hengsrudveien 855 3176 Undrumsdal tlf.: 33 33 33 77		TEGN NR. 3571-4-91_102-07	

Dybde (m)	Klassifisering	Beskrivelse	Prøve	Vanninnhold (%) Konsistensgrenser					G kN/m ²	Skjærstyrke (kPa)					S _t
				10	20	30	40	50		10	20	30	40	50	
2															
4															
6		Forboret 11m	f1												
8															
10															

Skravur utenom prøver samt tekst i kursiv er basert på beskrivelser i felt

VANNINNHold/ KONSISTENSGRENSER	KONUS, OMRØRT	Ø ØDOMETERFORSØK		
TRYKKFORSØK/ BRUDEFORMASJON	TREAKS, AKTIV	/K KORNFORDELING		
KONUS, UFORSTYRRET	TREAKS, PASSIV	S, SENSITIVITET		

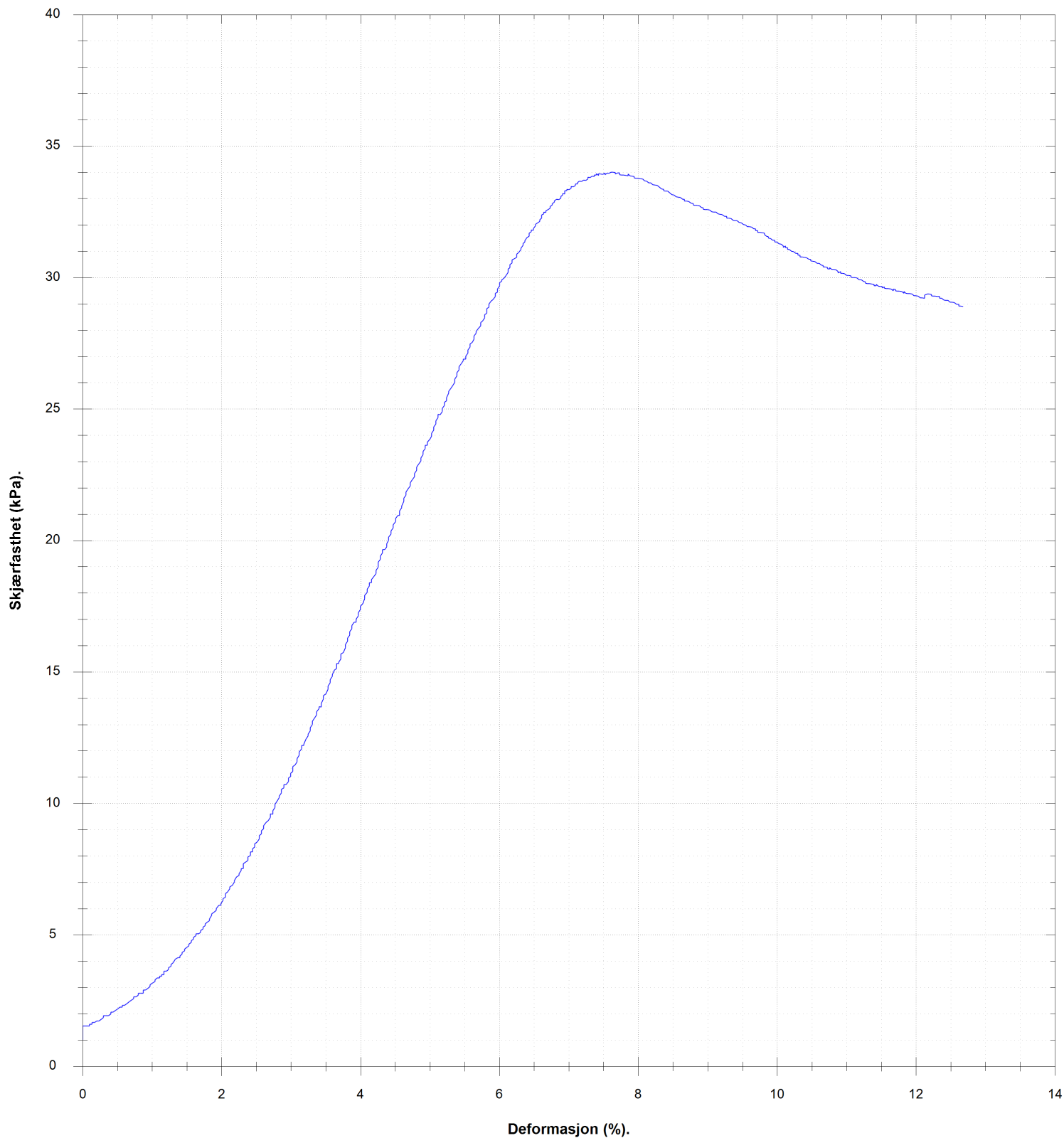
Prøveserie	Hull	92-102	Målt vannstand	Ikke målbart	Oppløst
	Terreng		X-koordinat		Y-koordinat
Gjerdrum	Proj.nr.	3571	Lab	ØK/LM	Kontr
	Dato	10.07.23 14:38	TEGN NR.	3571-4-92_102-01	

Dybde (m)	Klassifisering	Beskrivelse	Prøve	Vanninnhold (%) Konsistensgrenser					G kN/m ²	Skjærstyrke (kPa)					S _t
				10	20	30	40	50		10	20	30	40	50	
12	Leire, siltig, sandig	Grå Lagdelt med mange tynne lag silt/sand og renere leire Grå, sand	s1												15
	Leire, siltig														
20	Skravur utenom prøver samt tekst i kursiv er basert på beskrivelser i felt														

	VANNINNHold/ KONSISTENSGRENSER		KONUS, OMRØRT		Ø ØDOMETERFORSØK		LEIRE	
	TRYKKFORSØK/ BRUDEFORMASJON		TREACKS, AKTIV		IK KORNFORDELING		SILT	
	KONUS, UFORSTYRRET		TREACKS, PASSIV		S _s SENSITIVITET		SAND	
							GRUS	
							FYLLMASSER	
							ORGANISK	
							TØRRSKORPELEIRE	




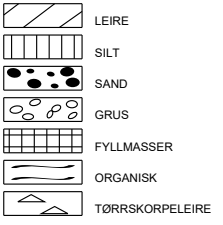
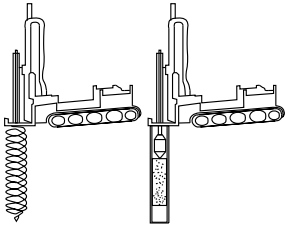







Prøveserie	Hull	92-102	Målt vannstand	Ikke målbart		Oppløst	
	Terrang		X-koord			Y-koord	
	Gjerdrum	Proj.nr.	3571	Lab	ØK/LM	Kontr	ØK/ES
		Dato	10.07.23 14:38	TEGN NR.	3571-4-92_102-02		

12.1 (m)



VANNINNHOLD/ KONSISTENSGRENSER	KONUS, OMRØRT	Ø ØDOMETERFORSØK		
TRYKFORSTØK/ BRUDEFORMASJON	TREAKS, AKTIV	/K KORNFORDELING		
KONUS, UFORSTYRRET	TREAKS, PASSIV	S _s SENSITIVITET		
Prøveserie		Hull 92-102	Målt vannstand Ikke målbart	Oppløst
Gjerdrum		Terreng	X-koordinat	Y-koordinat
		Prosj.nr. 3571	Lab ØK/LM	Kontr ØK/ES
		Dato 10.07.23 14:38	TEGN NR. 3571-4-92_102-03	
		www.geostrom.no Hengsrudveien 855 3176 Undrumsdal tlf.: 33 33 33 77		

Klassifisering	Dybde	Vanninnhold	Konus			Enaks		Tyngdetetthet	Plastisitet		Glødetap
			Uforstyrret	Omrørt	Sensitivitet	Skjærstyrke	Tøyning		Plastisitetsgrense	Konusflytegrense	
			z	w	cufc	curfc	St		cuuc	ε	
	m	%	kN/m ²	kN/m ²		kN/m ²	%	kN/m ³	%	%	%
Leire, siltig, sandig	11.7	22.8	24.15	1.59	15						
	12.0	23.8				34	7.6	20.6			
Leire, siltig	12.1	22.4	27.93	2.31	12						

 VANNINNHold/ KONSISTENSGRENSER	 KONUS, OMRØRT	 Ø ØDOMETERFORSØK				
 TRYKKFORSØK/ BRUDEFORMASJON	 TREAKS, AKTIV	 /K KORNFORDDELING				
 KONUS, UFORSTYRRET	 TREAKS, PASSIV	 S, SENSITIVITET				
Prøveserie	Hull	92-102	Målt vannstand	Ikke målbart	Opplak	
	Terrang		X-koord		Y-koord	
	Gjerdrum	Proj.nr.	3571	Lab	ØK/LM	Kontr
		Dato	10.07.23 14:38	TEGN NR.	3571-4-92_102-04	
		www.geostrom.no Hengsrudveien 855 3176 Undrumsdal tlf.: 33 33 33 77				

Dybde (m)	Klassifisering	Beskrivelse	Prøve	Vanninnhold (%) Konsistensgrenser					G kN/m ²	Skjærstyrke (kPa)					S _t
				10	20	30	40	50		10	20	30	40	50	
2															
4															
6		Forboring 10m	f1												
8															
10															

Skravur utenom prøver samt tekst i kursiv er basert på beskrivelser i felt

VANNINNHold/ KONSISTENSGRENSER	KONUS, OMRØRT	ØDOMETERFORSØK		
TRYKKFORSØK/ BRUDEFORMASJON	TREAKS, AKTIV	KORNFORDELING		
KONUS, UFORSTYRRET	TREAKS, PASSIV	SENSITIVITET		

Prøveserie	Hull	92-103	Målt vannstand	Oppløst
	Terreng		X-koord	Y-koord
Gjerdrum	Proj.nr.	3571	Lab	RS
	Dato	11.07.23 07:43	Kontr	ØK/ES
		www.geostrom.no Hengsrudveien 855 3176 Undrumsdal tlf.: 33 33 33 77		TEGN NR. 3571-4-92_103-01

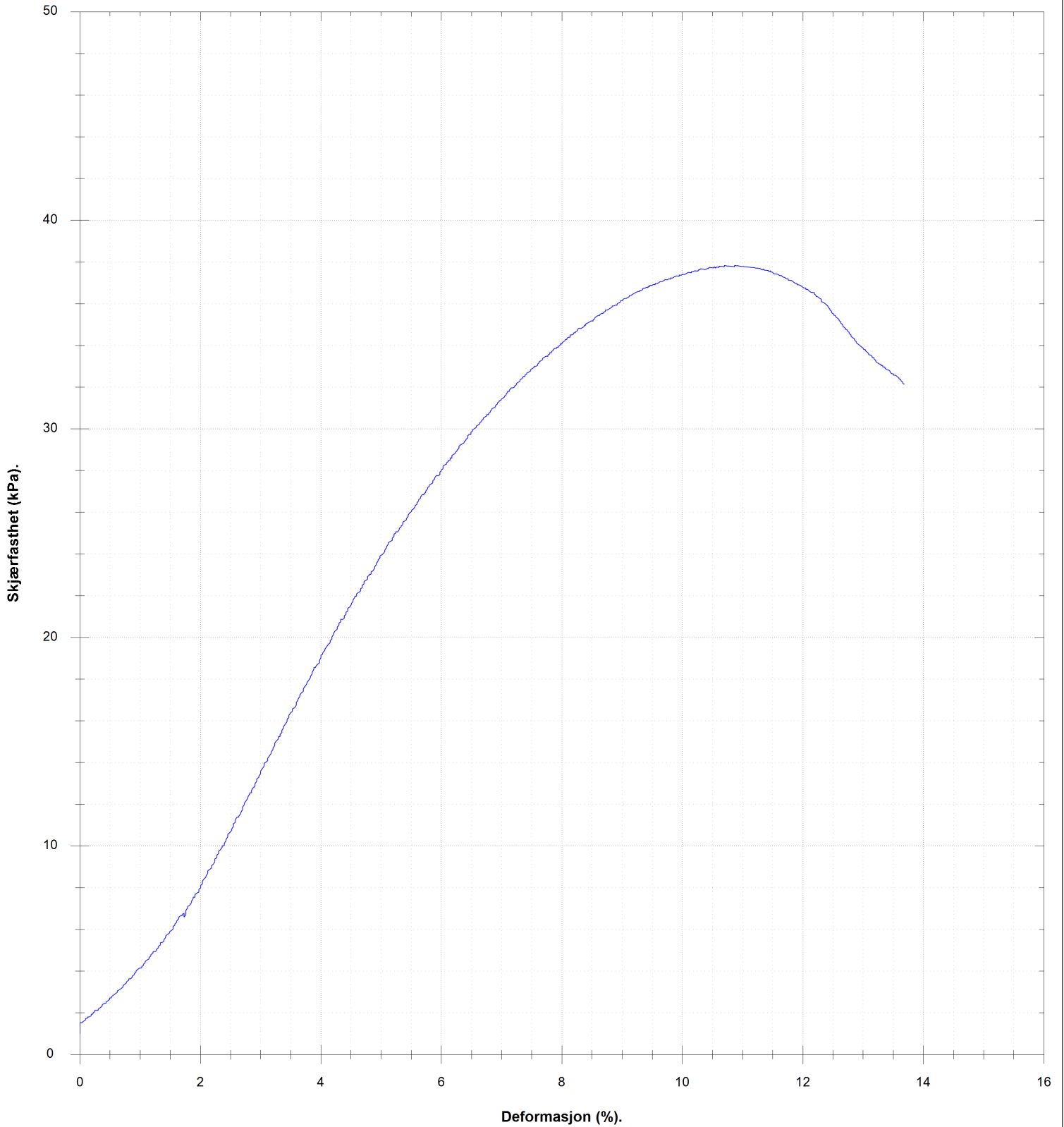
Dybde (m)	Klassifisering	Beskrivelse	Prøve	Vanninnhold (%) Konsistensgrenser					G kN/m ²	Skjærstyrke (kPa)					S _t
				10	20	30	40	50		10	20	30	40	50	
12															
14	Leire, siltig, sandig	Grå, finsand, glimmer	s1		○				21,4	▼	▼				7
	Leire	Grå			○	○				▼	▼		○	▼	4 5
16	Leire	Grå	s2		○				20,4	▼					
	Leire, siltig, sandig	Grå, finsand, glimmer Delvis forstyrret nederst			○					▼				○	12
18															
20															

Skravur utenom prøver samt tekst i kursiv er basert på beskrivelser i felt

VANNINHOLD/ KONSISTENSGRENSER	KONUS, OMRØRT	ØD ØDOMETERFORSØK		
TRYKKFORSØK/ BRUDEFORMASJON	TREAKS, AKTIV	/K KORNFORDELING		
KONUS, UFORSTYRRET	TREAKS, PASSIV	S _s SENSITIVITET		

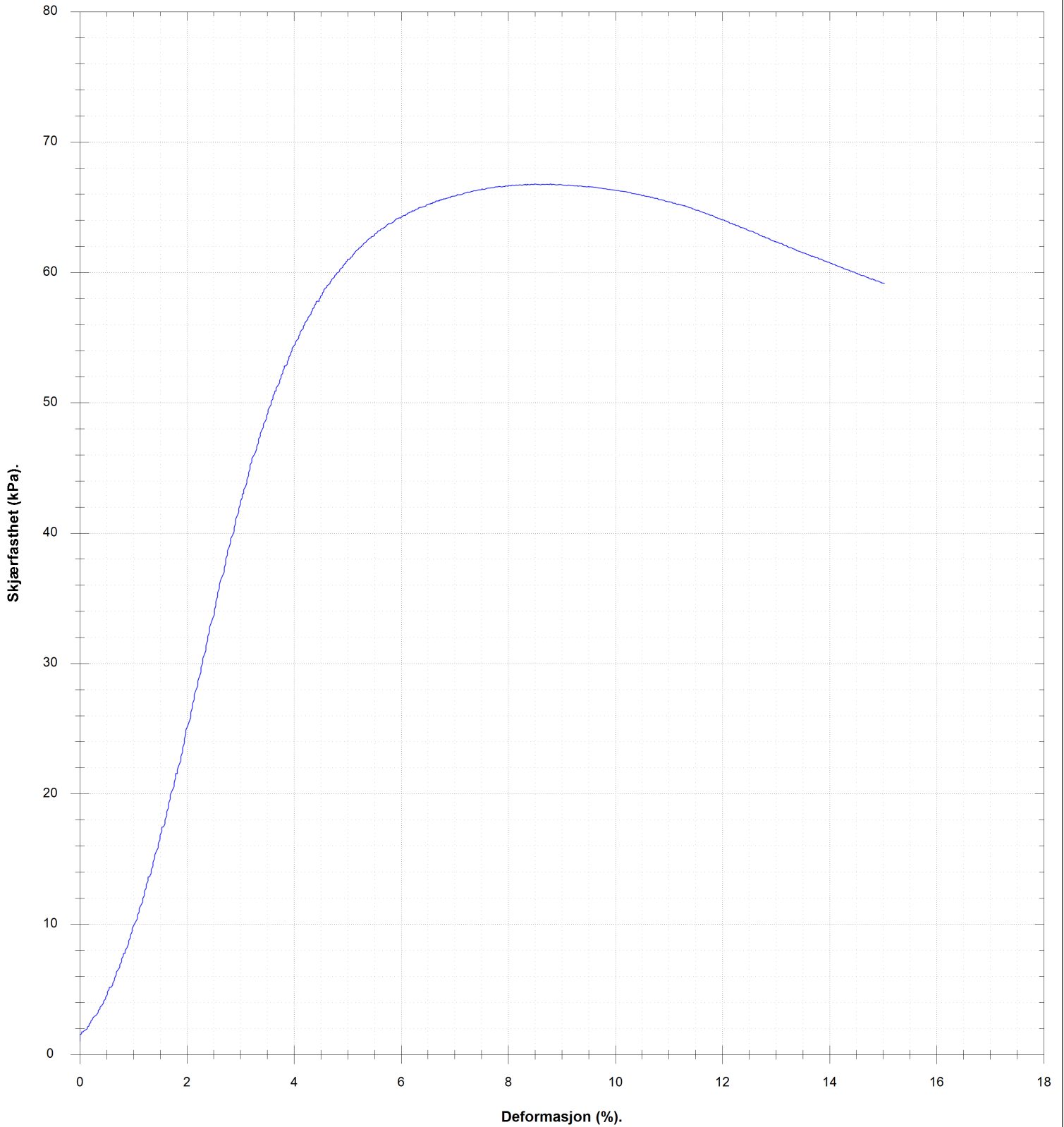
Prøveserie	Hull	92-103	Målt vannstand	Oppløst
	Terreng		X-koordinat	Y-koordinat
Gjerdrum	Proj.nr.	3571	Lab	RS
	Dato	11.07.23 07:43	Kontr	ØK/ES
		www.geostrom.no Hengsrudveien 855 3176 Undrumdal tlf.: 33 33 33 77		TEGN NR. 3571-4-92_103-02

13.9 (m)



VANNINNHOLD/ KONSISTENSGRENSER	KONUS, OMRØRT	Ø ØDOMETERFORSØK		
TRYKKFORSØK/ BRUDEFORMASJON	TREAKS, AKTIV	/K KORNFORDELING		
KONUS, UFORSTYRRET	TREAKS, PASSIV	S _s SENSITIVITET		
Prøveserie		Hull 92-103	Målt vannstand	Opplak
Gjerdrum		Terreng	X-koordinat	Y-koordinat
		Prosj.nr. 3571	Lab RS	Kontr ØK/ES
		Dato 11.07.23 07:43	TEGN NR. 3571-4-92_103-03	
www.geostrom.no Hengsrudveien 855 3176 Undrumdal tlf.: 33 33 33 77				

16.5 (m)



VANNINHOLD/ KONSISTENSGRENSER	KONUS, OMRØRT	Ø ØDOMETERFORSØK		
TRYKFORSTØK/ BRUDEFORMASJON	TREAKS, AKTIV	/K KORNFORDELING		
KONUS, UFORSTYRRET	TREAKS, PASSIV	S _v SENSIVITET		
Prøveserie		Hull 92-103	Målt vannstand	Oppløst
Gjerdrum		Terreng	X-koordinat	Y-koordinat
		Prosj.nr. 3571	Lab RS	Kontr ØK/ES
		Dato 11.07.23 07:43	TEGN NR. 3571-4-92_103-04	
www.geostrom.no Hengsrudveien 855 3176 Undrumdal tlf.: 33 33 33 77				

Klassifisering	Dybde	Vanninnhold	Konus			Enaks		Tyngdetetthet	Plastisitet		Glødetap
			Uforstyrret	Omrørt	Sensitivitet	Skjærstyrke	Tøyning		Plastisitetsgrense	Konusflytegrense	
			z	w	c _{ufc}	c _{urfc}	St		c _{uuc}	ε	
m	%	kN/m ²	kN/m ²		kN/m ²	%	kN/m ³	%	%	%	
Leire, siltig, sandig	13.7	21.2	13.95	2.1	7						
	13.8	21.3				37.8	10.9	21.4			
	14.1	24.7	7.85	1.76	4						
Leire	14.2	30.1	38.74	7.85	5						
Leire	16.4	23.5				66.8	8.8	20.4			
	16.5	22.9	46.67	3.76	12						
Leire, siltig, sandig	16.8	23.4		1.96							



VANNINNHold/ KONSISTENSGRENSER	▼ KONUS, OMRØRT	∅ ØDOMETERFORSØK			
TRYKKFORSØK/ BRUDEFORMASJON	● TREAKS, AKTIV	/K KORNFORDDELING			
▽ KONUS, UFORSTYRRET	● TREAKS, PASSIV	S, SENSITIVITET			
Prøveserie	Hull	92-103	Målt vannstand	Oppløst	
	Terreng		X-koordinat	Y-koordinat	
	Gjerdrum	Proj.nr.	3571	Lab	Kontr
		Dato	11.07.23 07:43	RS	ØK/ES
	www.geostrom.no Hengsrudveien 855 3176 Undrumsdal tlf.: 33 33 33 77		TEGN NR.	3571-4-92_103-05	

Dybde (m)	Klassifisering	Beskrivelse	Prøve	Vanninnhold (%) Konsistensgrenser					G kN/m ²	Skjærstyrke (kPa)					S _t
				10	20	30	40	50		10	20	30	40	50	
2															
4															
6		Forboret 12 m	f1												
8															
10															

Skravur utenom prøver samt tekst i kursiv er basert på beskrivelser i felt

VANNINNHold/ KONSISTENSGRENSER	KONUS, OMRØRT	ØDOMETERFORSØK		
TRYKKFORSØK/ BRUDEFORMASJON	TREAKS, AKTIV	KORNFORDELING		
KONUS, UFORSTYRRET	TREAKS, PASSIV	SENSITIVITET		

Prøveserie	Hull	92-203	Målt vannstand	Ikke målbart		Oppløst	
	Terreng		X-koordinat		Y-koordinat		
	Gjerdrum	Proj.nr.	3571	Lab	LM	Kontr	ØK/ES
		Dato	10.07.23 12:47	TEGN NR.	3571-4-92_203-01		

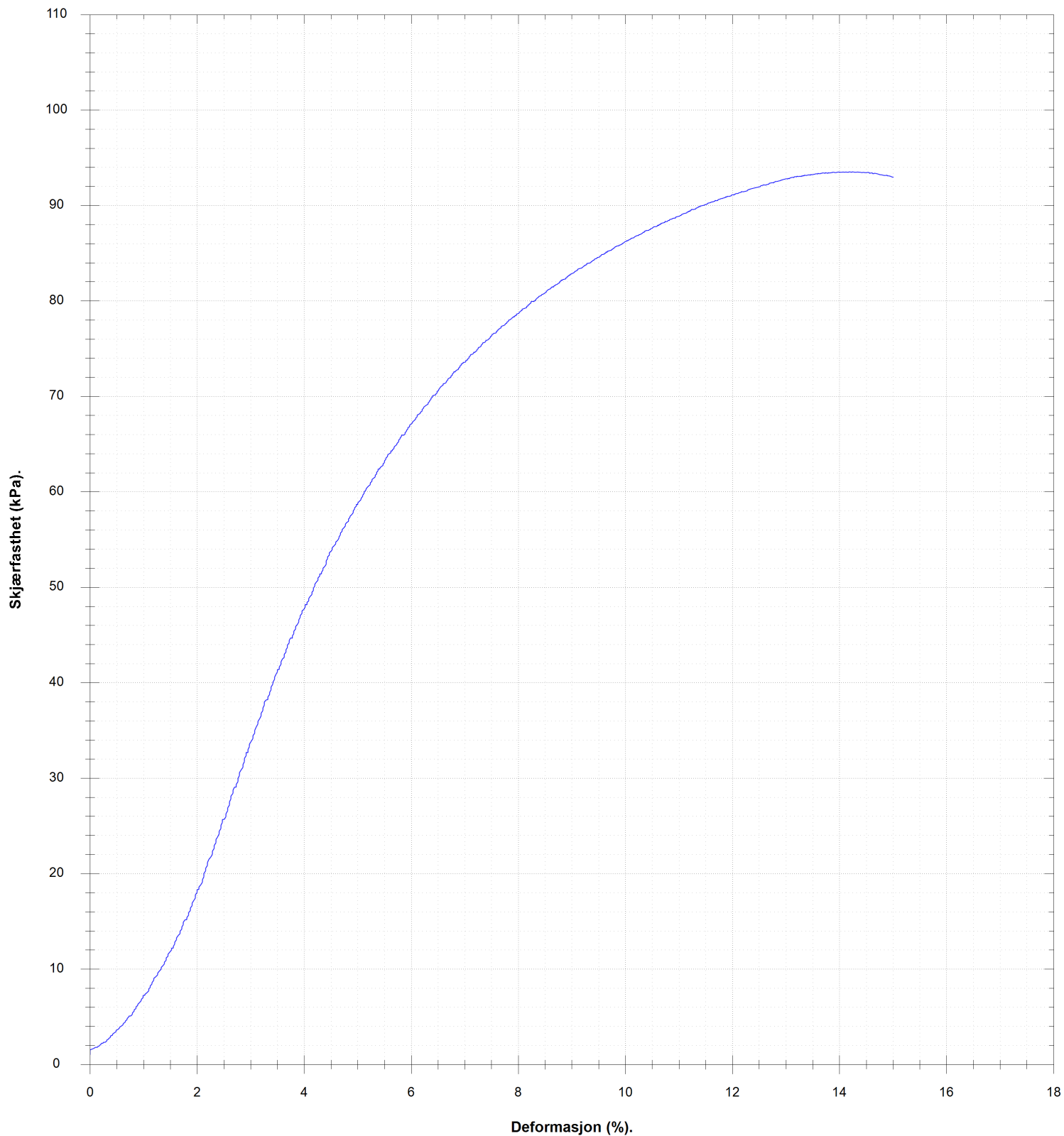
Dybde (m)	Klassifisering	Beskrivelse	Prøve	Vanninnhold (%) Konsistensgrenser					G kN/m ²	Skjærstyrke (kPa)					S _t	
				10	20	30	40	50		10	20	30	40	50		
12	Leire	Grå, mange sjiakt med silt og finsand, glimmer i nedre del av sylinder, mer silt holdig område 12,6 - 12,8m dyp	s1						21,2							12
18																

Skravur utenom prøver samt tekst i kursiv er basert på beskrivelser i felt

VANNINHOLD/ KONSISTENSGRENSER	KONUS, OMRØRT	ØDOMETERFORSØK	LEIRE SILT SAND GRUS FYLLMASSER ORGANISK TØRRSKORPELEIRE	
TRYKKFORSØK/ BRUDEFORMASJON	TREAKS, AKTIV	KORNFORDELING		
KONUS, UFORSTYRRET	TREAKS, PASSIV	SENSITIVITET		

Prøveserie	Hull	92-203	Målt vannstand	Ikke målbart		
	Terreng		X-koordinat			
Gjerdrum	Proj.nr.	3571	Lab	LM	Kontr	ØK/ES
	Dato	10.07.23 12:47	TEGN NR.	3571-4-92_203-02		
			www.geostrom.no Hengsrudveien 855 3176 Undrumsdal tlf.: 33 33 33 77			

12.7 (m)



VANNINNHOLD/ KONSISTENSGRENSER	KONUS, OMRØRT	Ø ØDOMETERFORSØK		
TRYKKFORSØK/ BRUDEFORMASJON	TREAKS, AKTIV	/K KORNFORDELING		
KONUS, UFORSTYRRET	TREAKS, PASSIV	S _v SENSITIVITET		
Prøveserie		Hull 92-203	Målt vannstand Ikke målbar	Oppløst
Gjerdrum		Terreng	X-koordinat	Y-koordinat
		Prosj.nr. 3571	Lab LM	Kontr ØK/ES
		Dato 10.07.23 12:47	TEGN NR. 3571-4-92_203-03	
		www.geostrom.no Hengsrudveien 855 3176 Undrumsdal tlf.: 33 33 33 77		

Klassifisering	Dybde	Vanninnhold	Konus			Enaks		Tyngdetetthet	Plastisitet		Glødetap
			Uforstyrret	Omrørt	Sensitivitet	Skjærstyrke	Tøyning		Plastisitetsgrense	Konusflytegrense	
			z	w	cufc	curfc	St		cuuc	ε	
	m	%	kN/m ²	kN/m ²		kN/m ²	%	kN/m ³	%	%	%
	12.4	24.4	67.87	5.73	12						
Leire	12.6	22				93.5	14.2	21.2			
	12.7	20.4	100.07	5.45	18						

VANNINNHold/ KONSISTENSGRENSER	▼ KONUS, OMRØRT	∅ ØDOMETERFORSØK				
TRYKKFORSØK/ BRUDEFORMASJON	● TREAKS, AKTIV	/K KORNFORDELING				
▽ KONUS, UFORSTYRRET	● TREAKS, PASSIV	S, SENSITIVITET				
Prøveserie	Hull	92-203	Målt vannstand	Ikke målbart	Opplak	
	Terrang		X-koord		Y-koord	
	Gjerdrum	Proj.nr.	3571	Lab	LM	Kontr
		Dato	10.07.23 12:47	TEGN NR.	3571-4-92_203-04	
		www.geostrom.no Hengsrudveien 855 3176 Undrumsdal tlf.: 33 33 33 77				

Dybde (m)	Klassifisering	Beskrivelse	Prøve	Vanninnhold (%) Konsistensgrenser					G kN/m ²	Skjærstyrke (kPa)					S _t
				10	20	30	40	50		10	20	30	40	50	
2															
4															
6		Forboring 10m	s1												
8															
10	Leire	Grå Noe forstyrret øverste 15 cm	s1					19,2							4 8

Skravur utenom prøver samt tekst i kursiv er basert på beskrivelser i felt

VANNINNHold/ KONSISTENSGRENSER	KONUS, OMRØRT	ØD ØDOMETERFORSØK	
TRYKKFORSØK/ BRUDEFORMASJON	TREAKS, AKTIV	IK KORNFORDDELING	
KONUS, UFORSTYRRET	TREAKS, PASSIV	S, SENSITIVITET	

Prøveserie	Hull	96-102	Målt vannstand	Oppløst		
	Terreng		X-koordinat	Y-koordinat		
Gjerdrum	Proj.nr.	3571	Lab	ES/LM/AHS	Kontr	ES/ØK
	Dato	05.07.23 10:35	TEGN NR.	3571-4-96_102b-01		

Dybde (m)	Klassifisering	Beskrivelse	Prøve	Vanninnhold (%) Konsistensgrenser					G kN/m ²	Skjærstyrke (kPa)					S _t
				10	20	30	40	50		10	20	30	40	50	
12															
14															
16															
17	Leire	Grå	s2					18,9	▼1.27	▼					17
18									▼1.02	▼					29
20															

Skravur utenom prøver samt tekst i kursiv er basert på beskrivelser i felt

VANNINHOLD/ KONSISTENSGRENSER	▼ KONUS, OMRØRT	∅ ØDOMETERFORSØK		
TRYKKFORSØK/ BRUDEFORMASJON	● TREAKS, AKTIV	/K KORNFORDELING		
▼ KONUS, UFORSTYRRET	● TREAKS, PASSIV	S _s SENSITIVITET		

Prøveserie	Hull	96-102	Målt vannstand	Oppløst
	Terreng		X-koordinat	Y-koordinat
Gjerdrum	Proj.nr.	3571	Lab	ES/LM/AHS
	Dato	05.07.23 10:35	Kontr	ES/ØK
		www.geostrom.no Hengsrudveien 855 3176 Undrumdal tlf.: 33 33 33 77		TEGN NR.
			3571-4-96_102b-02	

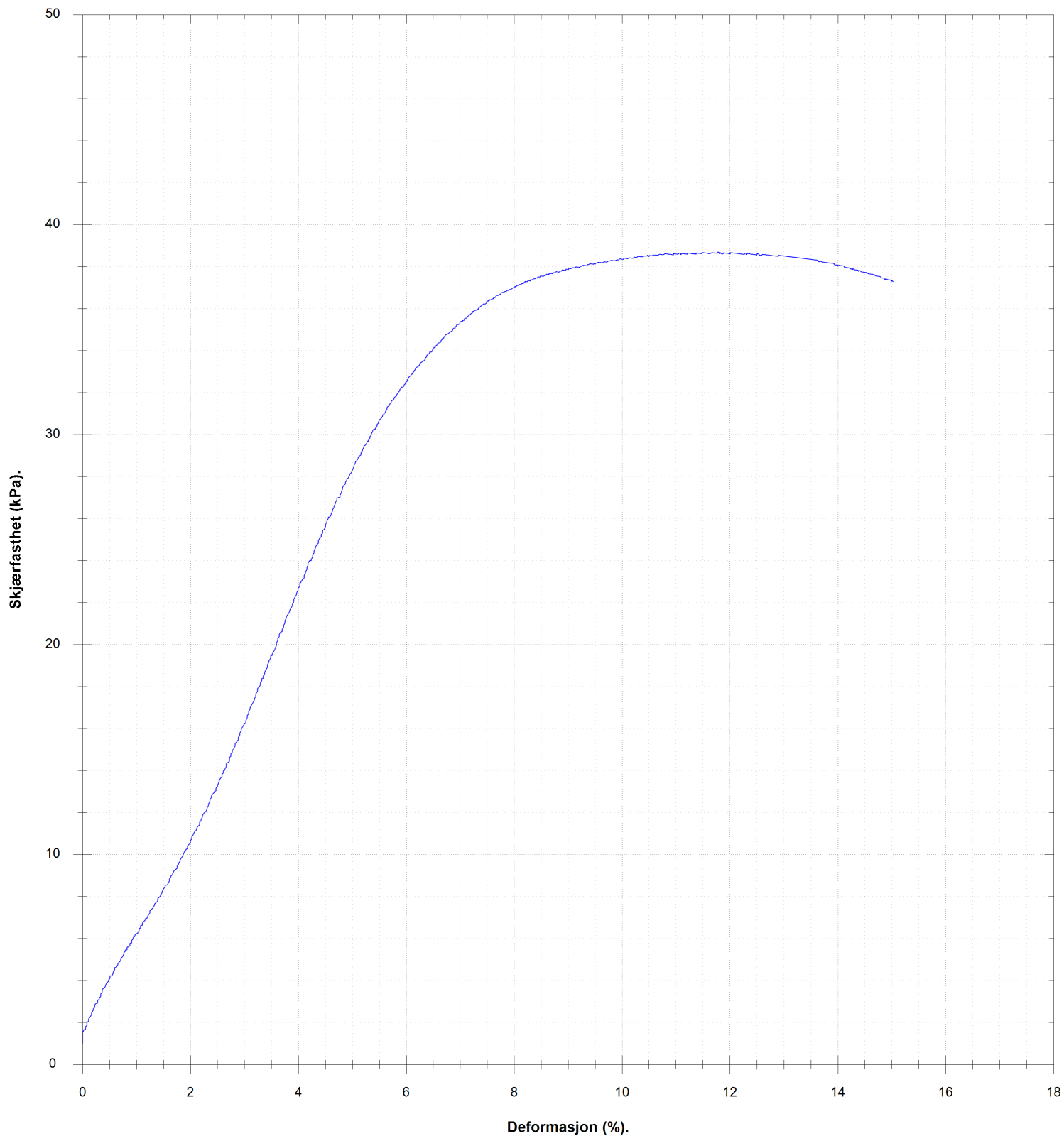
Dybde (m)	Klassifisering	Beskrivelse	Prøve	Vanninnhold (%) Konsistensgrenser					G kN/m ²	Skjærstyrke (kPa)					S _t			
				10	20	30	40	50		10	20	30	40	50				
22	Kvikkleire	Grå Forstyrret prøve	s3				○				▼0.07							
24																		
26																		
28																		
30																		

Skravur utenom prøver samt tekst i kursiv er basert på beskrivelser i felt

VANNINNHold/ KONSISTENSGRENSER	▼ KONUS, OMRØRT	∅ ØDOMETERFORSØK		
TRYKKFORSØK/ BRUDEFORMASJON	● TREAKS, AKTIV	/K KORNFORDELING		
▽ KONUS, UFORSTYRRET	● TREAKS, PASSIV	S _s SENSITIVITET		

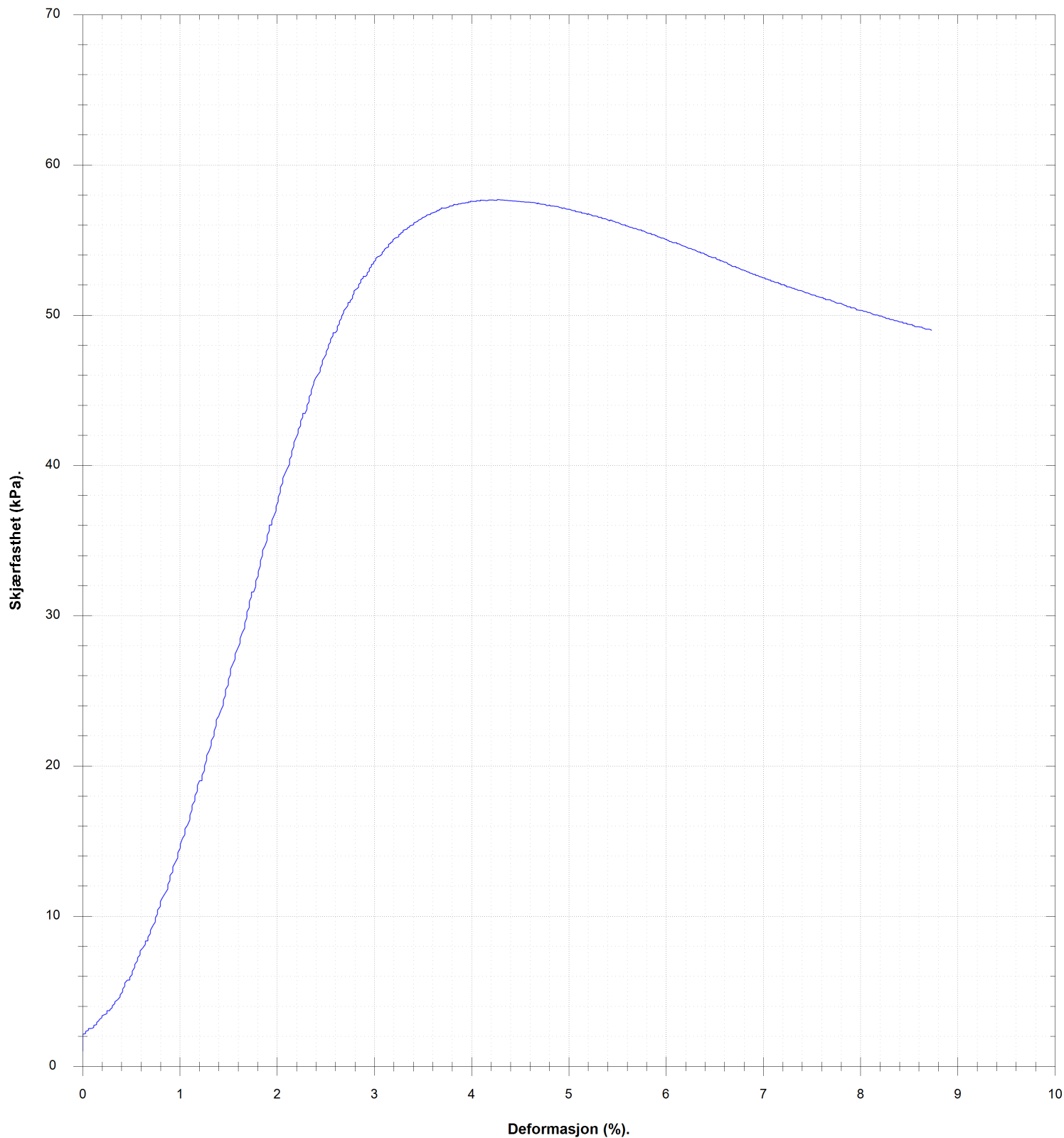
Prøveserie	Hull	96-102	Målt vannstand	Oppløst		
	Terreng		X-koord	Y-koord		
Gjerdrum	Proj.nr.	3571	Lab	ES/LM/AHS	Kontr	ES/ØK
	Dato	05.07.23 10:35	TEGN NR.	3571-4-96_102b-03		

16.7 (m)




VANNINHOLD/ KONSISTENSGRENSER	KONUS, OMRØRT	Ø ØDOMETERFORSØK	LEIRE SILT SAND GRUS FYLLMASSER ORGANISK TØRRSKORPELEIRE	
TRYKFORSTØK/ BRUDEFORMASJON	TREAKS, AKTIV	/K KORNFORDELING		
KONUS, UFORSTYRRET	TREAKS, PASSIV	S _v SENSITIVITET		
Prøveserie		Hull 96-102	Målt vannstand	Oppløst
Gjerdrum		Terreng	X-koord	Y-koord
		Proj.nr. 3571	Lab ES/LM/AHS	Kontr ES/ØK
		Dato 05.07.23 10:35	TEGN NR. 3571-4-96_102b-04	
		www.geostrom.no Hengsrudveien 855 3176 Undrumsdal tlf.: 33 33 33 77		

9.6 (m)



VANNINHOLD/ KONSISTENSGRENSER	KONUS, OMRØRT	Ø ØDOMETERFORSØK		
TRYKFORSTØK/ BRUDEFORMASJON	TREAKS, AKTIV	/K KORNFORDELING		
KONUS, UFORSTYRRET	TREAKS, PASSIV	S, SENSITIVITET		
Prøveserie		Hull 96-102	Målt vannstand	Oppløst
Gjerdrum		Terreng	X-koordinat	Y-koordinat
		Prosj.nr. 3571	Lab ES/LM/AHS	Kontr ES/ØK
		Dato 05.07.23 10:35	TEGN NR. 3571-4-96_102b-05	
		www.geostrom.no Hengsrudveien 855 3176 Undrumdal tlf.: 33 33 33 77		

Klassifisering	Dybde	Vanninnhold	Konus			Enaks		Tyngdetetthet	Plastisitet		Glødetap
			Uforstyrret	Omrørt	Sensitivitet	Skjærstyrke	Tøyning		Plastisitetsgrense	Konusflytegrense	
			z m	w %	cufc kN/m ²	curfc kN/m ²	St		cuuc kN/m ²	ε %	
	9.3	36.8	27.41	6.35	4						
Leire	9.5	34				57.7	4.3	19.2			
	9.7	32.2	34.77	4.27	8						
	16.4	37	21.79	1.27	17						
Leire	16.6	35.5				38.7	11.8	18.9			
	16.8	32.5	29.01	1.02	29						
	21.4	36.4		0.07							
Kvikkleire	21.6	33.6									
	21.8	36.3		0.07							



VANNINNHold/ KONSISTENSGRENSER	KONUS, OMRØRT	Ø ØDOMETERFORSØK		
TRYKKFORSØK/ BRUDEFORMASJON	TREAKS, AKTIV	/K KORNFORDDELING		
KONUS, UFORSTYRRET	TREAKS, PASSIV	S, SENSITIVITET		
Prøveserie		Hull 96-102	Målt vannstand	Oppløst
Gjerdrum		Terrang	X-koordinat	Y-koordinat
		Prosj.nr. 3571	Lab ES/LM/AHS	Kontr ES/ØK
		Dato 05.07.23 10:35	TEGN NR. 3571-4-96_102b-06	
www.geostrom.no Hengsrudveien 855 3176 Undrumsdal tlf.: 33 33 33 77				

Dybde (m)	Klassifisering	Beskrivelse	Prøve	Vanninnhold (%) Konsistensgrenser					G kN/m ²	Skjærstyrke (kPa)													
				10	20	30	40	50		10	20	30	40	50									
2																							
4		Forboret øm	f1																				
6																							
8																							
10	Kvikkleire	Grå Forstyrret prøve	s1								0.07												

Skravur utenom prøver samt tekst i kursiv er basert på beskrivelser i felt

	VANNINNHold/ KONSISTENSGRENSER		KONUS, OMRØRT		ØD METERFORSØK		LEIRE	
	TRYKKFORSØK/ BRUDEFORMASJON		TREAKS, AKTIV		IK KORNFORDELING		SILT	
	KONUS, UFORSTYRRET		TREAKS, PASSIV		S, SENSITIVITET		SAND	
							GRUS	
							FYLLMASSER	
							ORGANISK	
							TØRRSKORPELEIRE	

Prøveserie	Hull	96- 104	Målt vannstand	ikke målbart	Oppløst
	Terreng		X-koordinat		Y-koordinat
Gjerdrum	Proj.nr.	3571	Lab	ES/LM	Kontr
	Dato	14.07.23 13:08	TEGN NR.	3571-4-96_104-01	

Dybde (m)	Klassifisering	Beskrivelse	Prøve	Vanninnhold (%) Konsistensgrenser					G kN/m ²	Skjærstyrke (kPa)										
				10	20	30	40	50		10	20	30	40	50						
12																				
14																				
16	Kvikkleire	Grå Forstyrret prøve	s2																	0.07 0.07
18																				
20																				

Skravur utenom prøver samt tekst i kursiv er basert på beskrivelser i felt

	VANNINNHold/ KONSISTENSGRENSER		KONUS, OMRØRT		ØDOMETERFORSØK		LEIRE	
	TRYKFORSTØK/ BRUDEFORMASJON		TREAKS, AKTIV		KORNFORDELING		SILT	
	KONUS, UFORSTYRRET		TREAKS, PASSIV		SENSITIVITET		SAND	
							GRUS	
							FYLLMASSER	
							ORGANISK	
							TØRRSKORPELEIRE	

Prøveserie	Hull	96- 104	Målt vannstand	ikke målbart	Oppløst
	Terreng		X-koord		Y-koord
Gjerdrum	Proj.nr.	3571	Lab	ES/LM	Kontr
	Dato	14.07.23 13:08	TEGN NR.	3571-4-96_104-02	

Klassifisering	Dybde	Vanninnhold	Konus			Enaks		Tyngdetetthet	Plastisitet		Glødetap
			Uforstyrret	Omrørt	Sensitivitet	Skjærstyrke	Tøyning		Plastisitetsgrense	Konusflytegrense	
			z	w	cufc	curfc	St		cuuc	ε	
	m	%	kN/m ²	kN/m ²		kN/m ²	%	kN/m ³	%	%	%
	9.4	32.5		0.07							
Kvikkleire	9.6	31.7									
	9.8	29.5		0.07							
	15.4	31.5		0.07							
Kvikkleire	15.6	31.3									
	15.8	27		0.07							



VANNINNHold/ KONSISTENSGRENSER	▼ KONUS, OMRØRT	∅ ØDOMETERFORSØK		
TRYKKFORSØK/ BRUDEFORMASJON	● TREAKS, AKTIV	/K KORNFORDDELING		
▽ KONUS, UFORSTYRRET	● TREAKS, PASSIV	S, SENSITIVITET		
Prøveserie		Hull 96- 104	Målt vannstand ikke målbart	Opplak
Gjerdrum		Terrang	X-koord	Y-koord
		Proj.nr. 3571	Lab ES/LM	Kontr ØK
		Dato 14.07.23 13:08	TEGN NR. 3571-4-96_104-03	
www.geostrom.no Hengsrudveien 855 3176 Undrumsdal tlf.: 33 33 33 77				

Dybde (m)	Klassifisering	Beskrivelse	Prøve	Vanninnhold (%) Konsistensgrenser					G kN/m ²	Skjærstyrke (kPa)					S _t
				10	20	30	40	50		10	20	30	40	50	
0															
1															
2															
3															
4															
5															
6															
7															
8															
9															
10															

Skravur utenom prøver samt tekst i kursiv er basert på beskrivelser i felt

VANNINNHold/ KONSISTENSGRENSER	KONUS, OMRØRT	Ø ØDOMETERFORSØK		
TRYKKFORSØK/ BRUDEFORMASJON	TREAKS, AKTIV	/K KORNFORDELING		
KONUS, UFORSTYRRET	TREAKS, PASSIV	S _s SENSITIVITET		

Prøveserie	Hull	96-203	Målt vannstand	Oppløst
	Terreng		X-koord	Y-koord
Gjerdrum	Proj.nr.	3571	Lab	ØK/LM/AHS
	Dato	31.10.23 09:51	Kontr	ØK/RS
		www.geostrom.no Hengsrudveien 855 3176 Undrumsdal tlf.: 33 33 33 77		TEGN NR.
				3571-4-96_203-01

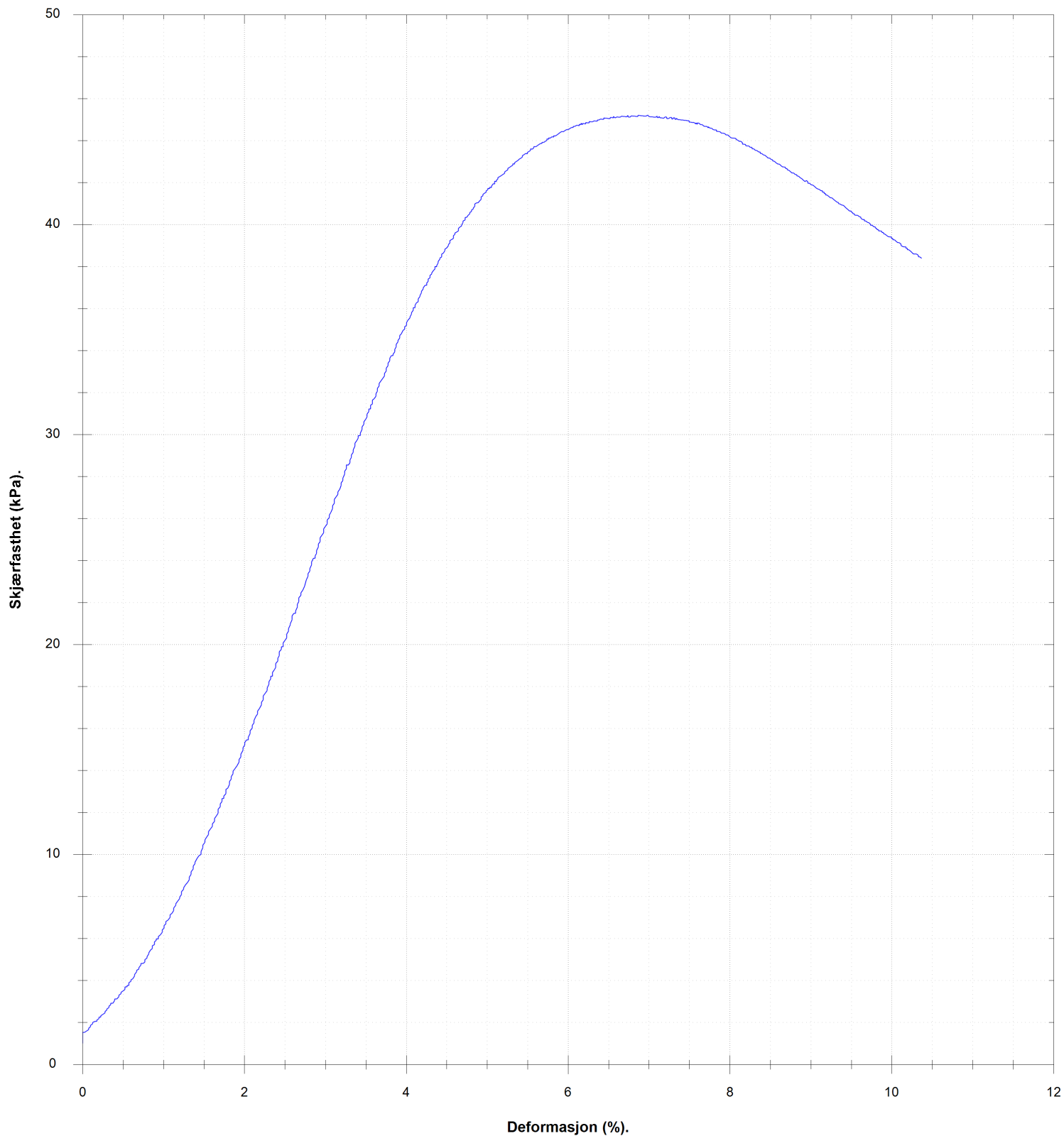
Dybde (m)	Klassifisering	Beskrivelse	Prøve	Vanninnhold (%) Konsistensgrenser					G kN/m ²	Skjærstyrke (kPa)					S _t					
				10	20	30	40	50		10	20	30	40	50						
12	Kvikkleire	Grå Forstyrret øvre halvdel	s1																	
13.5						○			▼0.08	▼										200
13.7					○				▼0.16	▼	○									187
14																				
16																				
18																				
20																				

Skravur utenom prøver samt tekst i kursiv er basert på beskrivelser i felt

VANNINHOLD/ KONSISTENSGRENSER	KONUS, OMRØRT	ØDOMETERFORSØK	LEIRE SILT SAND GRUS FYLLMASSER ORGANISK TØRRSKORPELEIRE	TRYKKFORSØK/ BRUDEFORMASJON	TREAKS, AKTIV	KORNFORDELING	KONUS, UFORSTYRRET	TREAKS, PASSIV	SENSITIVITET	
		KORNFORDELING								
		SENSITIVITET								


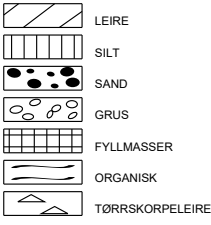
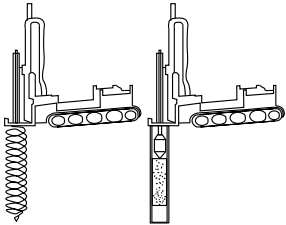


Prøveserie	Hull	96-203	Målt vannstand	Oppløst	
	Terreng		X-koordinat	Y-koordinat	
	Gjerdrum	Prosj.nr.	3571	Lab	ØK/LM/AHS
		Dato	31.10.23 09:51	Kontr	ØK/RS
		www.geostrom.no Hengsrudveien 855 3176 Undrumsdal tlf.: 33 33 33 77		TEGN NR. 3571-4-96_203-02	

13.0 (m)



VANNINHOLD/ KONSISTENSGRENSER	KONUS, OMRØRT	Ø ØDOMETERFORSØK		
TRYKFORSTØK/ BRUDEFORMASJON	TREAKS, AKTIV	/K KORNFORDELING		
KONUS, UFORSTYRRET	TREAKS, PASSIV	S _v SENSITIVITET		
Prøveserie		Hull 96-203	Målt vannstand	Opplak
Gjerdrum		Terreng	X-koord	Y-koord
		Prosj.nr. 3571	Lab ØK/LM/AHS	Kontr ØK/RS
		Dato 31.10.23 09:51	TEGN NR. 3571-4-96_203-03	
www.geostrom.no Hengsrudveien 855 3176 Undrumdal tlf.: 33 33 33 77				

Klassifisering	Dybde	Vanninnhold	Konus			Enaks		Tyngdetetthet	Plastisitet		Glødetap
			Uforstyrret	Omrørt	Sensitivitet	Skjærstyrke	Tøyning		Plastisitetsgrense	Konusflytegrense	
			z	w	cufc	curfc	St		cuuc	ε	
	m	%	kN/m ²	kN/m ²		kN/m ²	%	kN/m ³	%	%	%
	12.6	36.1	21.79	0.08	200						
Kvikkleire	12.9	31.3				45.2	7	19.6			
	13.1	30.6	30.76	0.16	187						

 VANNINNHold/ KONSISTENSGRENSER	▼ KONUS, OMRØRT	∅ ØDOMETERFORSØK			
 TRYKKFORSØK/ BRUDEFORMASJON	● TREAKS, AKTIV	/K KORNFORDELING			
▽ KONUS, UFORSTYRRET	● TREAKS, PASSIV	S, SENSITIVITET			
Prøveserie	Hull	96-203	Målt vannstand	Oppløst	
	Terreng		X-koord	Y-koord	
	Gjerdrum	Proj.nr.	3571	Lab	Kontr
				ØK/LM/AHS	ØK/RS
	www.geostrom.no Hengsrudveien 855 3176 Undrumsdal tlf.: 33 33 33 77	Dato	TEGN NR.		
		31.10.23 09:51	3571-4-96_203-04		

Dybde (m)	Klassifisering	Beskrivelse	Prøve	Vanninnhold (%) Konsistensgrenser					G kN/m ²	Skjærstyrke (kPa)					S _t
				10	20	30	40	50		10	20	30	40	50	
2															
4															
6															
8															
10															

Skravur utenom prøver samt tekst i kursiv er basert på beskrivelser i felt

VANNINNHold/ KONSISTENSGRENSER	KONUS, OMRØRT	Ø ØDOMETERFORSØK		
TRYKKFORSØK/ BRUDEFORMASJON	TREAKS, AKTIV	/K KORNFORDELING		
KONUS, UFORSTYRRET	TREAKS, PASSIV	S, SENSITIVITET		

Prøveserie	Hull	96-204	Målt vannstand	Oppløst
	Terreng		X-koord	Y-koord
Gjerdrum	Proj.nr.	3571	Lab	ES/LM
	Dato	05.07.23 13:55	Kontr	ES/ØK
		www.geostrom.no Hengsrudveien 855 3176 Undrumsdal tlf.: 33 33 33 77		TEGN NR.
				3571-4-96_204-01

Dybde (m)	Klassifisering	Beskrivelse	Prøve	Vanninnhold (%) Konsistensgrenser					G kN/m ²	Skjærstyrke (kPa)					S _t
				10	20	30	40	50		10	20	30	40	50	
12															
14															
16															
16.5	Leire	Grå	s1			○		18,9	▼	▼		○			15
17						○		▼0.61	▼						38
18						○									
20															

Skravur utenom prøver samt tekst i kursiv er basert på beskrivelser i felt

VANNINNHold/ KONSISTENSGRENSER	KONUS, OMRØRT	ØD ØDOMETERFORSØK		
TRYKKFORSØK/ BRUDEFORMASJON	TREAKS, AKTIV	/K KORNFORDELING		
KONUS, UFORSTYRRET	TREAKS, PASSIV	S _s SENSITIVITET		

Prøveserie	Hull	96-204	Målt vannstand	Oppløst
	Terrang		X-koordinat	Y-koordinat
Gjerdrum	Proj.nr.	3571	Lab	ES/LM
	Dato	05.07.23 13:55	Kontr	ES/ØK
	www.geostrom.no Hengsrudveien 855 3176 Undrumsdal tlf.: 33 33 33 77		TEGN NR.	3571-4-96_204-02

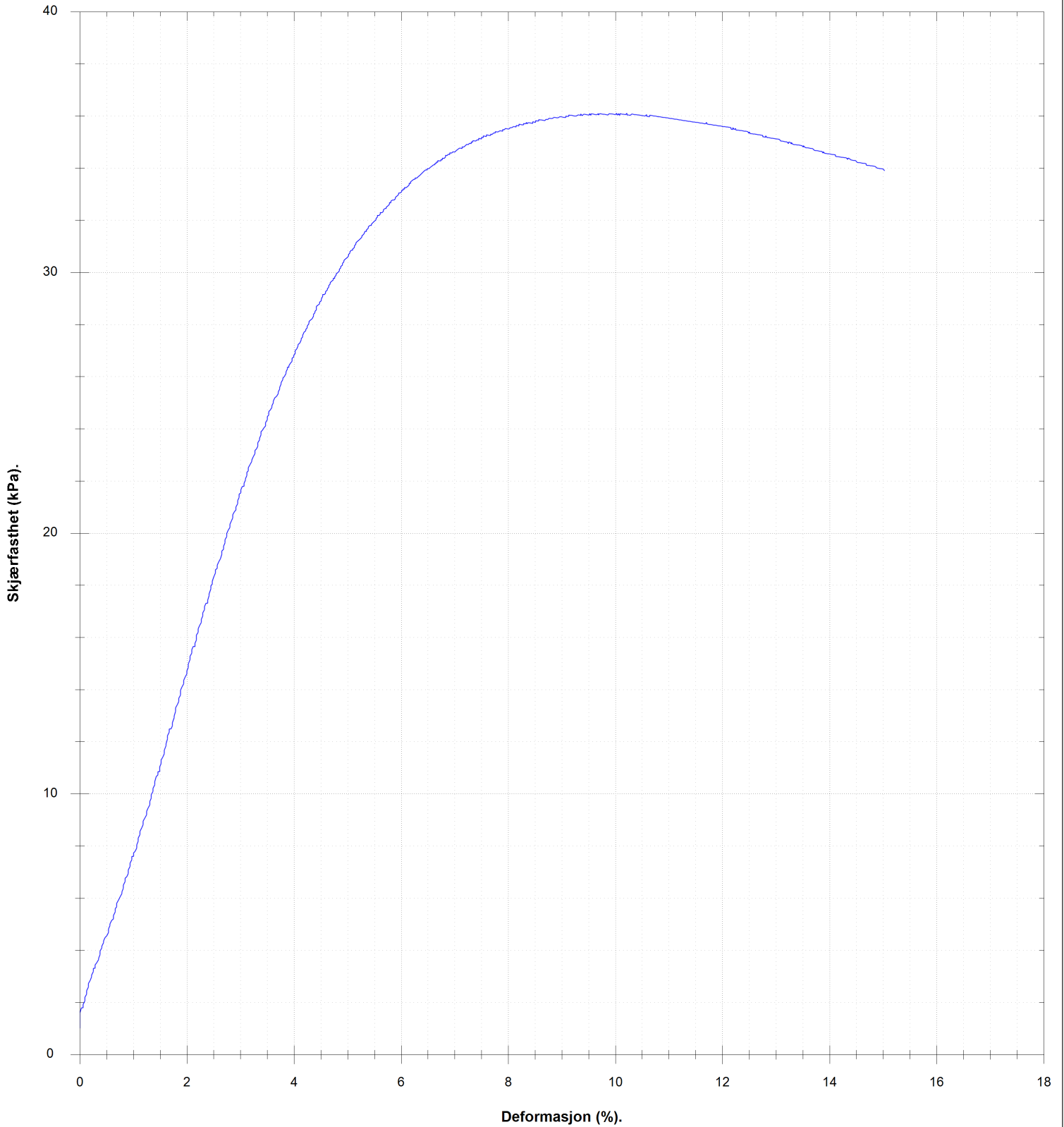
Dybde (m)	Klassifisering	Beskrivelse	Prøve	Vanninnhold (%) Konsistensgrenser					G kN/m ²	Skjærstyrke (kPa)					S _t
				10	20	30	40	50		10	20	30	40	50	
22															
24		Kvikkleire Grå Forstyrret prøve	s2						0.12 0.13						200 114
26															
28															
30															

Skravur utenom prøver samt tekst i kursiv er basert på beskrivelser i felt

VANNINNHold/ KONSISTENSGRENSER	KONUS, OMRØRT	ØDOMETERFORSØK		
TRYKKFORSØK/ BRUDEFORMASJON	TREAKS, AKTIV	KORNFORDELING		
KONUS, UFORSTYRRET	TREAKS, PASSIV	SENSITIVITET		

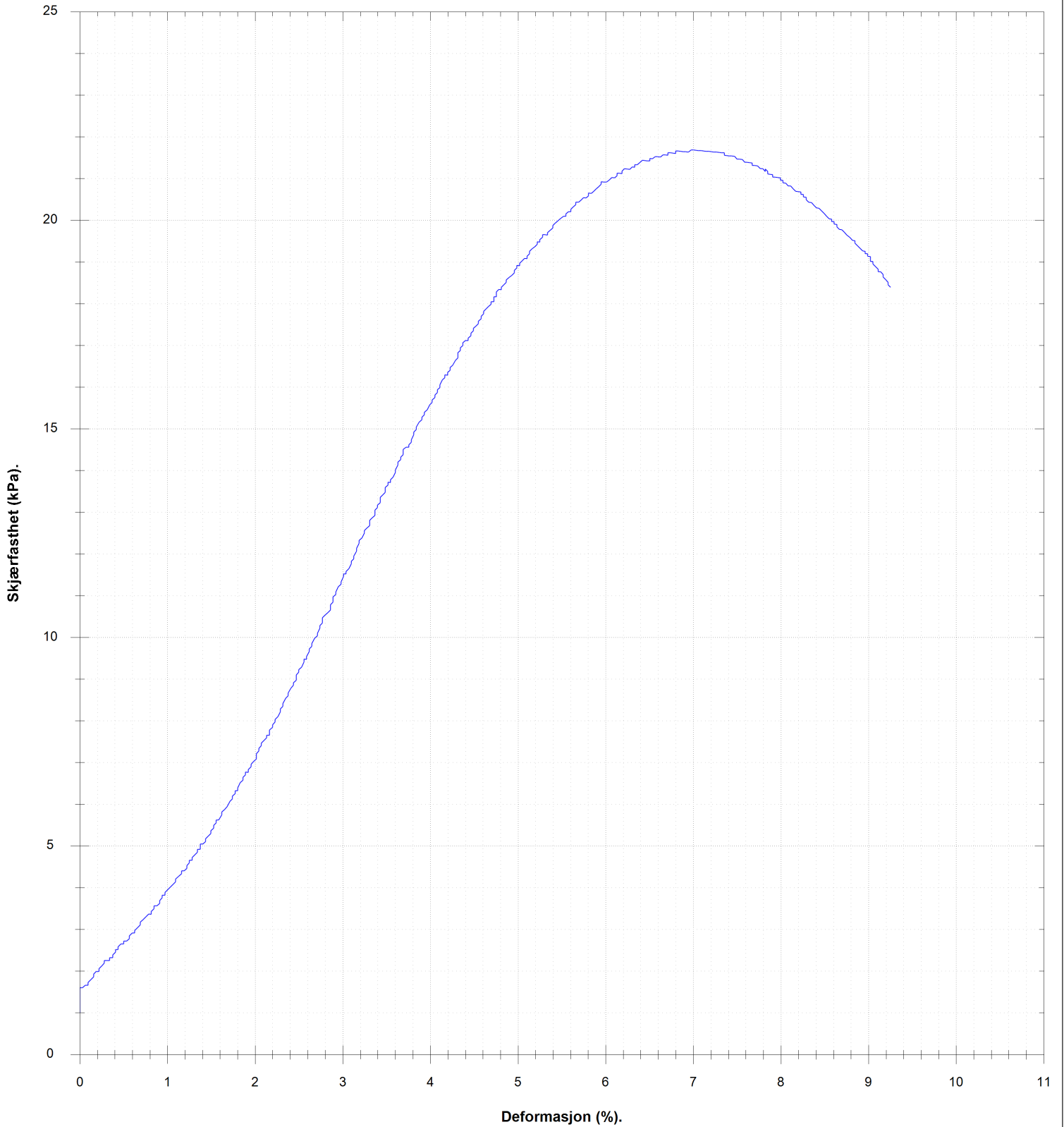
Prøveserie	Hull	96-204	Målt vannstand	Oppløst
	Terreng		X-koordinat	Y-koordinat
Gjerdrum	Proj.nr.	3571	Lab	Kontr
	Dato	05.07.23 13:55	ES/LM	ES/ØK
		www.geostrom.no Hengsrudveien 855 3176 Undrumsdal tlf.: 33 33 33 77		TEGN NR. 3571-4-96_204-03

16.7 (m)



VANNINHOLD/ KONSISTENSGRENSER	KONUS, OMRØRT	Ø ØDOMETERFORSØK		
TRYKFORSTØK/ BRUDEFORMASJON	TREAKS, AKTIV	/K KORNFORDELING		
KONUS, UFORSTYRRET	TREAKS, PASSIV	S _v SENSIVITET		
Prøveserie		Hull 96-204	Målt vannstand	Oppløst
Gjerdrum		Terreng	X-koordinat	Y-koordinat
		Prosj.nr. 3571	Lab ES/LM	Kontr ES/ØK
		Dato 05.07.23 13:55	TEGN NR. 3571-4-96_204-04	
		www.geostrom.no Hengsrudveien 855 3176 Undrumsdal tlf.: 33 33 33 77		

23.7 (m)



VANNINHOLD/ KONSISTENSGRENSER	KONUS, OMRØRT	Ø ØDOMETERFORSØK	LEIRE		
TRYKKFORSØK/ BRUDEFORMASJON	TREAKS, AKTIV	/K KORNFORDELING	SILT		
KONUS, UFORSTYRRET	TREAKS, PASSIV	S. SENSITIVITET	SAND		
			GRUS		
			FYLLMASSER		
			ORGANISK		
			TØRRSKORPELEIRE		
Prøveserie		Hull	96-204	Målt vannstand	Oppløst
Gjerdrum		Terreng		X-koordinat	Y-koordinat
		Prosj.nr.	3571	Lab	Kontr
		Dato	05.07.23 13:55	ES/LM	ES/ØK
		www.geostrom.no Hengsrudveien 855 3176 Undrumsdal tlf.: 33 33 33 77		TEGN NR. 3571-4-96_204-05	

Klassifisering	Dybde	Vanninnhold	Konus			Enaks		Tyngdetetthet	Plastisitet		Glødetap
			Uforstyrret	Omrørt	Sensitivitet	Skjærstyrke	Tøyning		Plastisitetsgrense	Konusflytegrense	
			z	w	cufc	curfc	St		cuuc	ε	
	m	%	kN/m ²	kN/m ²		kN/m ²	%	kN/m ³	%	%	%
	16.4	33.8	25.02	1.62	15						
Leire	16.6	33.8				36.1	10	18.9			
	16.8	33	23.32	0.61	38						
	23.4	37.3	31.38	0.12	200						
Kvikkleire	23.6	34.4				21.7	7				
	23.8	31.2	14.33	0.13	114						



VANNINNHold/ KONSISTENSGRENSER	▼ KONUS, OMRØRT	∅ ØDOMETERFORSØK			
TRYKKFORSØK/ BRUDEFORMASJON	● TREAKS, AKTIV	/K KORNFORDELING			
▽ KONUS, UFORSTYRRET	● TREAKS, PASSIV	S, SENSIVITET			
Prøveserie		Hull	96-204	Målt vannstand	Oppløst
Gjerdrum		Terrang		X-koord	Y-koord
		Proj.nr.	3571	Lab	Kontr
		Dato	05.07.23 13:55	ES/LM	ES/ØK
		www.geostrom.no Hengsrudveien 855 3176 Undrumsdal tlf.: 33 33 33 77		TEGN NR. 3571-4-96_204-06	

Dybde (m)	Klassifisering	Beskrivelse	Prøve	Vanninnhold (%) Konsistensgrenser					G kN/m ²	Skjærstyrke (kPa)					S _t
				10	20	30	40	50		10	20	30	40	50	
0															
1															
2															
3															
4															
5															
6															
7															
8															
9															
10															

Skravur utenom prøver samt tekst i kursiv er basert på beskrivelser i felt

VANNINNHold/ KONSISTENSGRENSER	KONUS, OMRØRT	ØD ØDOMETERFORSØK		
TRYKKFORSØK/ BRUDEFORMASJON	TREAKS, AKTIV	/K KORNFORDELING		
KONUS, UFORSTYRRET	TREAKS, PASSIV	S _s SENSITIVITET		

Prøveserie	Hull	96-209	Målt vannstand	Oppløst	
	Terreng		X-koord	Y-koord	
	Gjerdrum	Proj.nr.	3571	Lab	LM/AHS
		Dato	31.10.23 12:42	TEGN NR.	ØK
		www.geostrom.no Hengsrudveien 855 3176 Undrumsdal tlf.: 33 33 33 77		3571-4-96_209-01	

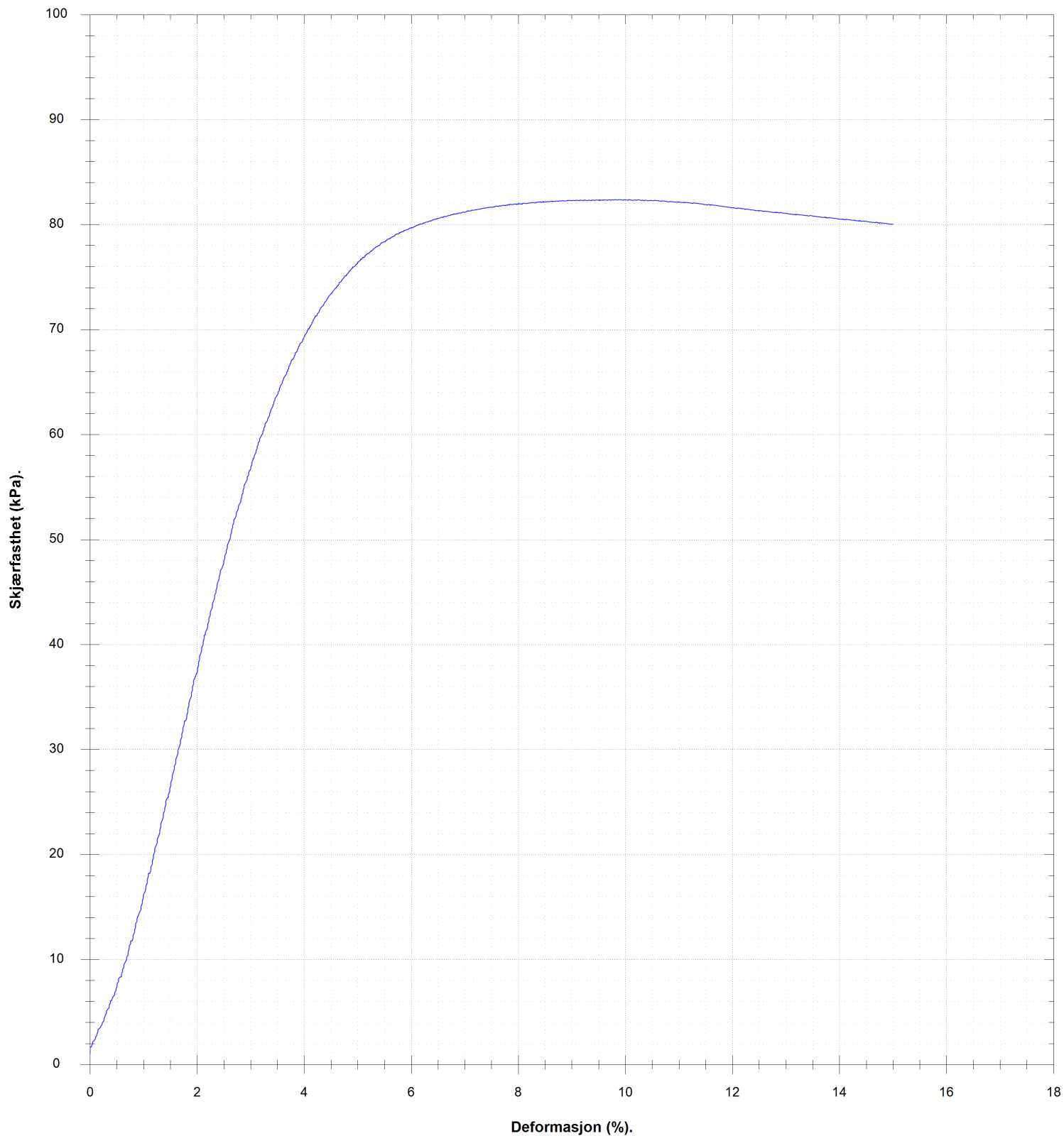
Dybde (m)	Klassifisering	Beskrivelse	Prøve	Vanninnhold (%) Konsistensgrenser					G kN/m ²	Skjærstyrke (kPa)					S _t
				10	20	30	40	50		10	20	30	40	50	
12															
14															
15,5		Grå, lag med sand/silt på 15,5 og 15,7m dyp	s1					20,4							
16	Leire														
16,04														7	64,04
16,4														7	32,4
16,87														7	67,87
18															
20															

Skravur utenom prøver samt tekst i kursiv er basert på beskrivelser i felt

	VANNINNHold/ KONSISTENSGRENSER		KONUS, OMRØRT		ØDOMETERFORSØK		LEIRE	
	TRYKFORSEK/ BRUDEFORMASJON		TREAKS, AKTIV		KORNFORDELING		SAND	
	KONUS, UFORSTYRRET		TREAKS, PASSIV		SENSITIVITET		GRUS	
							FYLLMASSER	
							ORGANISK	
							TØRRSKORPELEIRE	

Prøveserie	Hull	96-209	Målt vannstand	Oppløst	
	Terreng		X-koordinat	Y-koordinat	
	Gjerdrum	Proj.nr.	3571	Lab	Kontr
		Dato	31.10.23 12:42	LM/AHS	ØK
		www.geostrom.no Hengsrudveien 855 3176 Undrumsdal tlf.: 33 33 33 77	TEGN NR. 3571-4-96_209-02		

15.5 (m)



VANNINNHOLD/ KONSISTENSGRENSER	KONUS, OMRØRT	ØDOMETERFORSØK		
TRYKKFORSØK/ BRUDEFORMASJON	TREAKS, AKTIV	/K KORNFORDELING		
KONUS, UFORSTYRRET	TREAKS, PASSIV	S, SENSITIVITET		
Prøveserie		Hull 96-209	Målt vannstand	Oppløst
Gjerdrum		Terreng	X-koordinat	Y-koordinat
		Prosj.nr. 3571	Lab LM/AHS	Kontr ØK
		Dato 31.10.23 12:42	TEGN NR. 3571-4-96_209-03	
www.geostrom.no Hengsrudveien 855 3176 Undrumsdal tlf.: 33 33 33 77				

Klassifisering	Dybde	Vanninnhold	Konus			Enaks		Tyngdetetthet	Plastisitet		Glødetap
			Uforstyrret	Omrørt	Sensitivitet	Skjærstyrke	Tøyning		Plastisitetsgrense	Konusflytegrense	
			z m	w %	cufc kN/m ²	curfc kN/m ²	St		cuuc kN/m ²	ε %	
	15.2	30.8	64.04	9.07	7						
	15.4	24.4				82.4	9.7	20.4			
Leire	15.5										
	15.7	22									
	15.8	30.6	67.87	10.13	7						

VANNINNHold/ KONSISTENSGRENSER	▼ KONUS, OMRØRT	∅ ØDOMETERFORSØK		
TRYKKFORSØK/ BRUDEFORMASJON	● TREAKS, AKTIV	/K KORNFORDDELING		
▽ KONUS, UFORSTYRRET	● TREAKS, PASSIV	S, SENSITIVITET		
Prøveserie		Hull 96-209	Målt vannstand	Opplak
		Terreng	X-koord	Y-koord
Gjerdrum		Proj.nr. 3571	Lab LM/AHS	Kontr ØK
		Dato 31.10.23 12:42	TEGN NR. 3571-4-96_209-04	
www.geostrom.no Hengsrudveien 855 3176 Undrumsdal tlf.: 33 33 33 77				

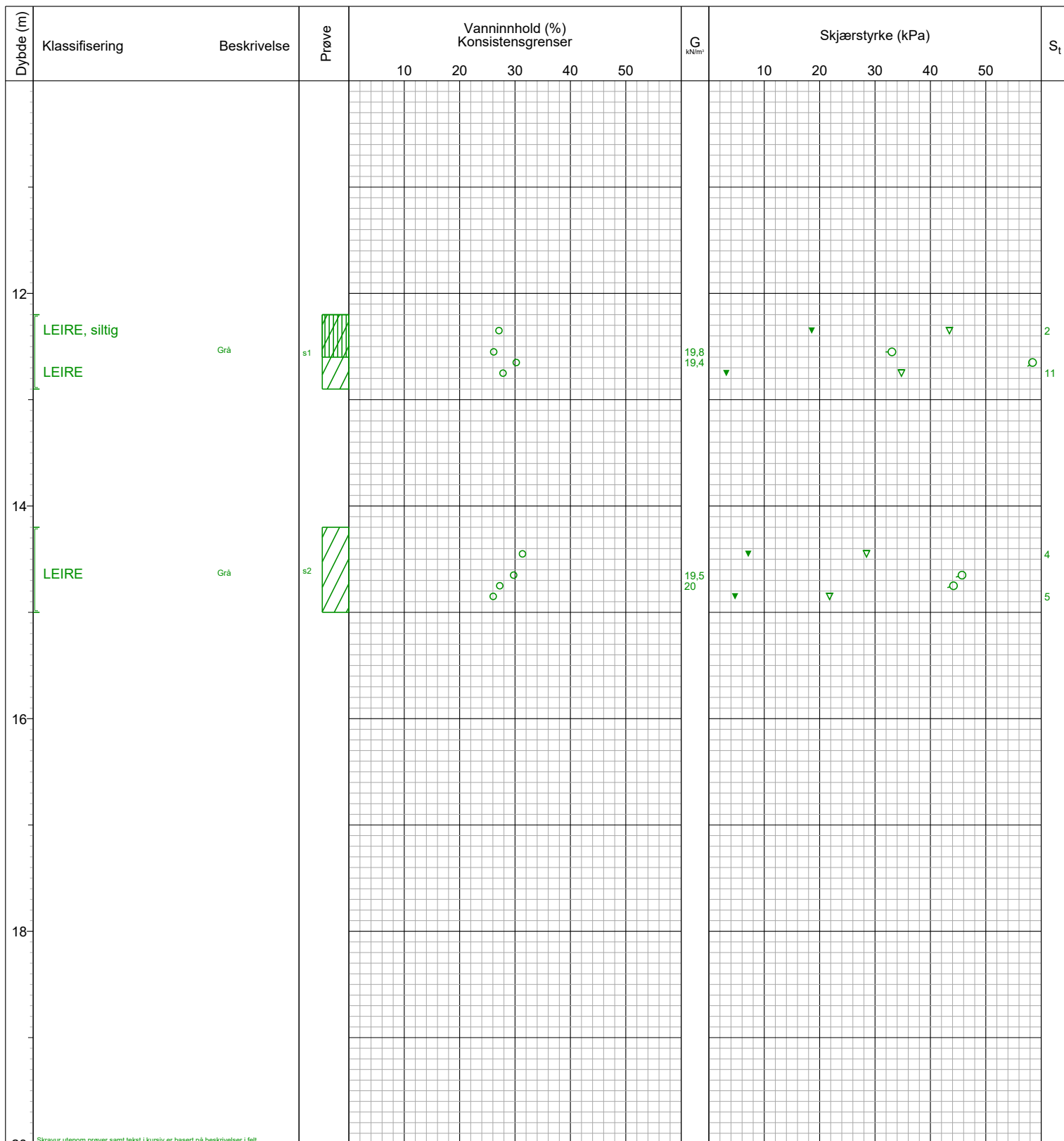
Dybde (m)	Klassifisering	Beskrivelse	Prøve	Vanninnhold (%) Konsistensgrenser					G kN/m ²	Skjærstyrke (kPa)					S _t
				10	20	30	40	50		10	20	30	40	50	
2															
4															
6															
8															
10															

Skravur utenom prøver samt tekst i kursiv er basert på beskrivelser i felt

VANNINNHold/ KONSISTENSGRENSER	KONUS, OMRØRT	ØDOMETERFORSØK		
TRYKKFORSØK/ BRUDEFORMASJON	TREAKS, PASSIV	KORNFORDELING		
KONUS, UFORSTYRRET	TREAKS, AKTIV	SENSITIVITET		

Prøveserie	Hull	96-210	Målt vannstand	Oppløst
	Terreng		X-koord	Y-koord
	Gjerdrum	Proj.nr. 3571	Lab RS	Kontr ØK
		Dato 15.05.24 07:13	TEGN NR. 3571-4-96_210-01	

www.geostrom.no
Hengsrudveien 855
3176 Undrumsdal
tlf.: 33 33 33 77

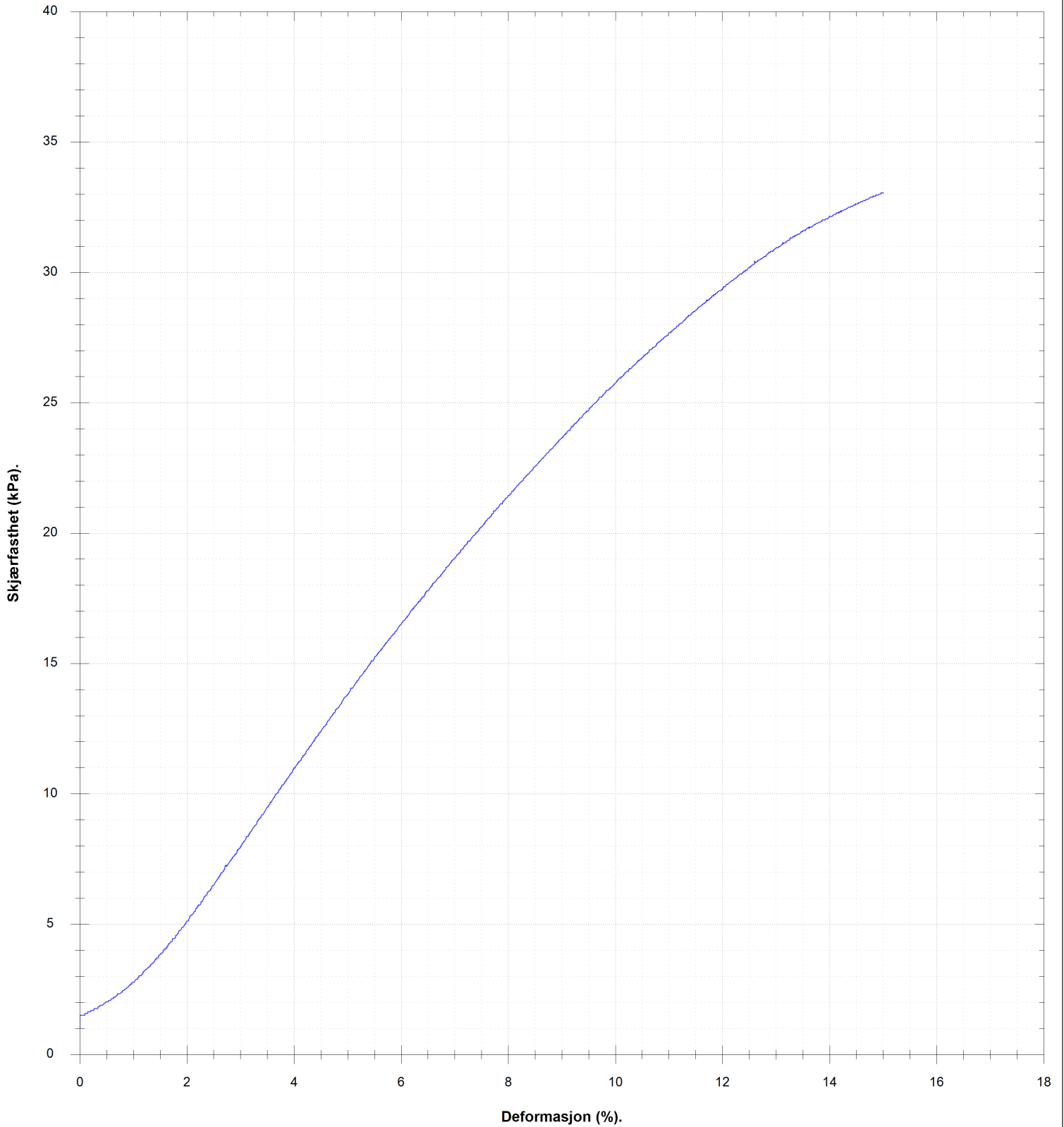


Skravur utenom prøver samt tekst i kursiv er basert på beskrivelser i felt

VANNINNHold/ KONSISTENSGRENSER	KONUS, OMRØRT	ØD ØDOMETERFORSØK		
TRYKKFORSØK/ BRUDEFORMASJON	TREAKS, AKTIV	/K KORNFORDELING		
KONUS, UFORSTYRRET	TREAKS, PASSIV	S _s SENSITIVITET		

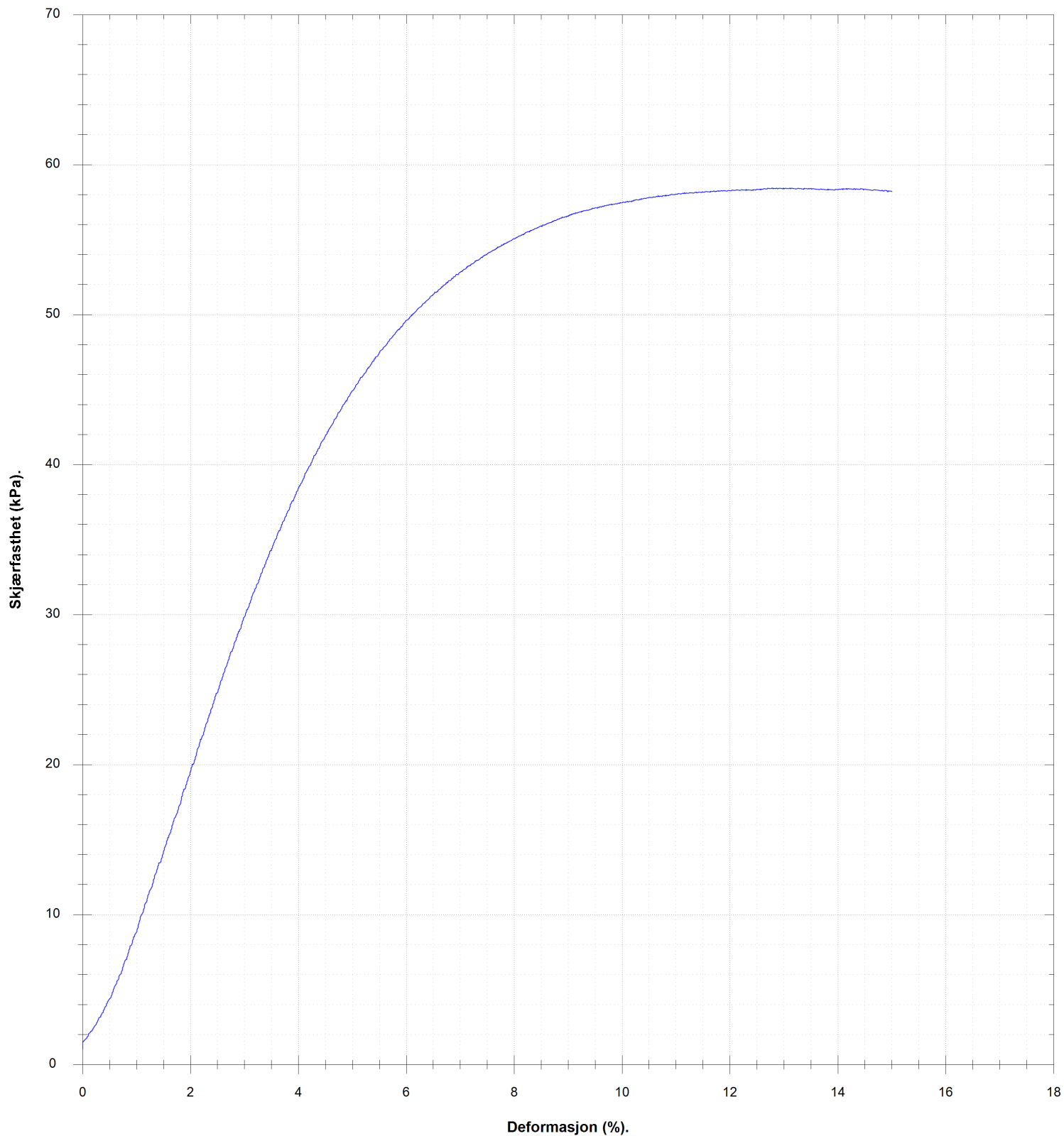
Prøveserie	Hull	96-210	Målt vannstand	Oppløst
	Terreng		X-koordinat	Y-koordinat
Gjerdrum	Proj.nr.	3571	Lab	RS
	Dato	15.05.24 07:13	Kontr	ØK
		www.geostrom.no Hengsrudveien 855 3176 Undrumsdal tlf.: 33 33 33 77		TEGN NR. 3571-4-96_210-02

12.6 (m)



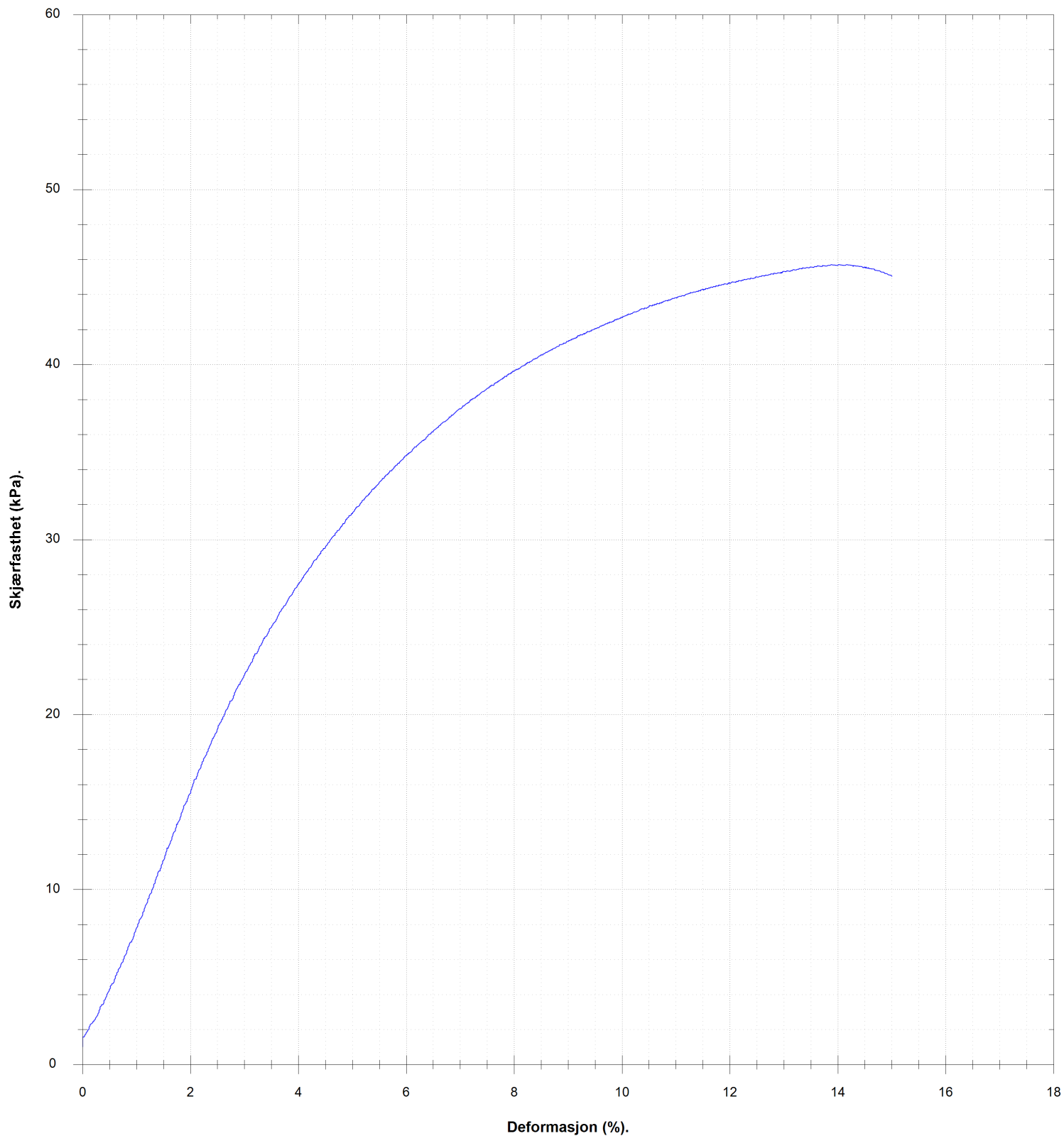
VANNINHOLD/ KONSISTENSGRENSER	KONUS, OMRØRT	Ø ØDOMETERFORSØK		
TRYKFORSTØK/ BRUDEFORMASJON	TREAKS, AKTIV	/K KORNFORDELING		
KONUS, UFORSTYRRET	TREAKS, PASSIV	S _v SENSITIVITET		
Prøveserie		Hull 96-210	Målt vannstand	Oppløst
Gjerdrum		Terreng	X-koordinat	Y-koordinat
		Prosj.nr. 3571	Lab RS	Kontr ØK
		Dato 15.05.24 07:13	TEGN NR. 3571-4-96_210-03	
		www.geostrom.no Hengsrudveien 855 3176 Undrumsdal tlf.: 33 33 33 77		

12.7 (m)



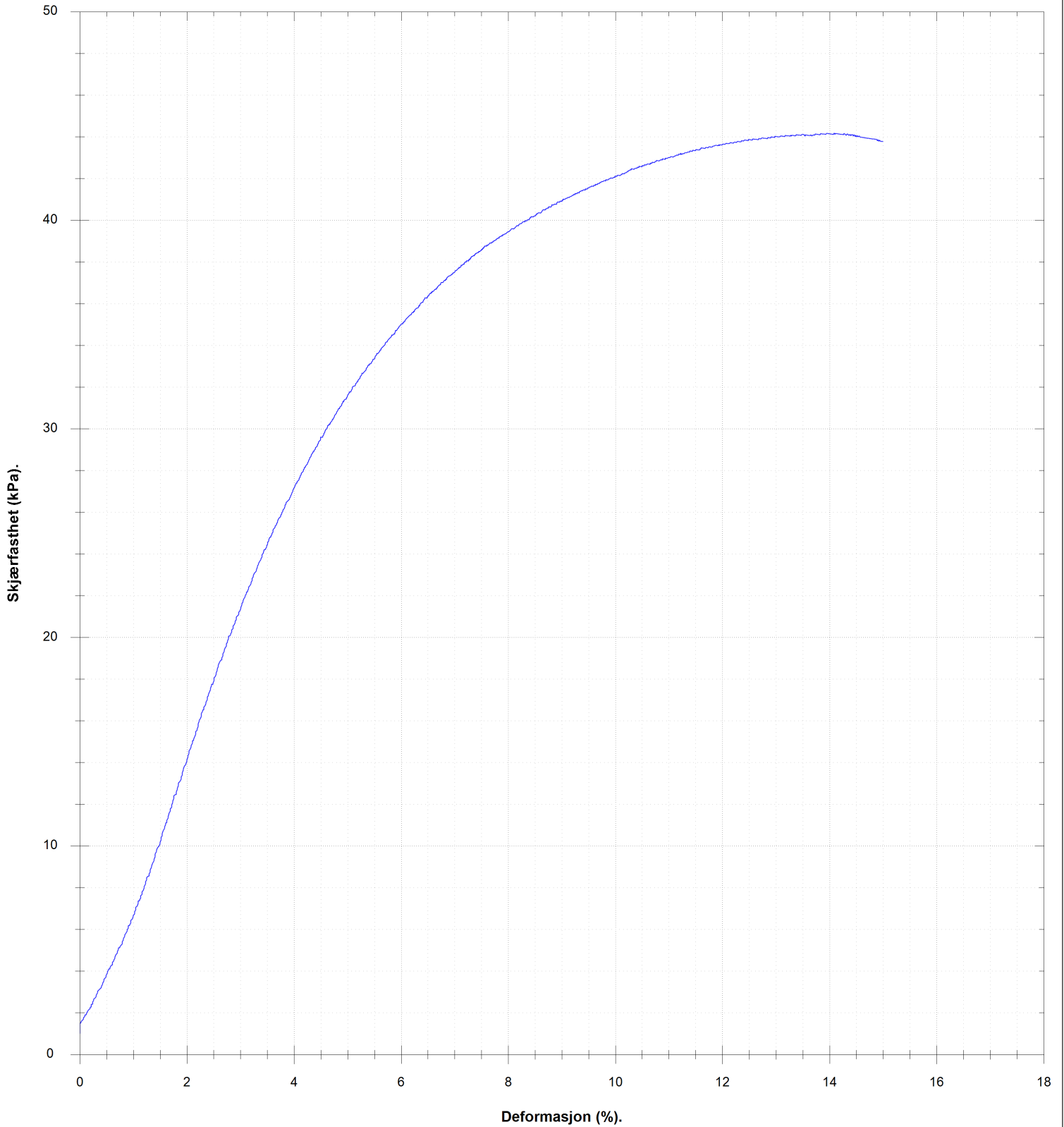
VANNINNHOLD/ KONSISTENSGRENSER	KONUS, OMRØRT	ØD ØDOMETERFORSØK		
TRYKFORSTØK/ BRUDEFORMASJON	TREAKS, AKTIV	/K KORNFORDELING		
KONUS, UFORSTYRRET	TREAKS, PASSIV	S _v SENSITIVITET		
Prøveserie		Hull 96-210	Målt vannstand	Oppløst
Gjerdrum		Terreng	X-koordinat	Y-koordinat
		Prosj.nr. 3571	Lab RS	Kontr ØK
		Dato 15.05.24 07:13	TEGN NR. 3571-4-96_210-04	
		www.geostrom.no Hengsrudveien 855 3176 Undrumsdal tlf.: 33 33 33 77		

14.7 (m)



VANNINNHOLD/ KONSISTENSGRENSER	KONUS, OMRØRT	Ø ØDOMETERFORSØK		
TRYKFORSTØK/ BRUDEFORMASJON	TREAKS, AKTIV	/K KORNFORDELING		
KONUS, UFORSTYRRET	TREAKS, PASSIV	S, SENSITIVITET		
Prøveserie		Hull 96-210	Målt vannstand	Oppløst
Gjerdrum		Terreng	X-koordinat	Y-koordinat
		Prosj.nr. 3571	Lab RS	Kontr ØK
		Dato 15.05.24 07:13	TEGN NR. 3571-4-96_210-05	
www.geostrom.no Hengsrudveien 855 3176 Undrumsdal tlf.: 33 33 33 77				

14.8 (m)



VANNINHOLD/ KONSISTENSGRENSER	KONUS, OMRØRT	Ø ØDOMETERFORSØK		
TRYKFORSTØK/ BRUDEFORMASJON	TREAKS, AKTIV	/K KORNFORDELING		
KONUS, UFORSTYRRET	TREAKS, PASSIV	S _v SENSITIVITET		
Prøveserie		Hull 96-210	Målt vannstand	Oppløst
Gjerdrum		Terreng	X-koordinat	Y-koordinat
		Prosj.nr. 3571	Lab RS	Kontr ØK
		Dato 15.05.24 07:13	TEGN NR. 3571-4-96_210-06	
www.geostrom.no Hengsrudveien 855 3176 Undrumsdal tlf.: 33 33 33 77				

Klassifisering	Dybde	Vanninnhold	Konus			Enaks		Tyngdetetthet	Plastisitet		Glødetap
			Uforstyrret	Omrørt	Sensitivitet	Skjærstyrke	Tøyning		Plastisitetsgrense	Konusflytegrense	
			z m	w %	cufc kN/m ²	curfc kN/m ²	St		cuuc kN/m ²	ε %	
LEIRE, siltig	12.3	27.1	43.43	18.57	2						
	12.5	26.2				33.1	15	19.8			
	12.6	30.2				58.4	12.9	19.4			
LEIRE	12.7	27.8	34.77	3.15	11						
	14.4	31.4	28.46	7.12	4						
LEIRE	14.6	29.8				45.7	14	19.5			
	14.7	27.2				44.2	14.1	20			
	14.8	26.1	21.79	4.72	5						



VANNINNHold/ KONSISTENSGRENSER	KONUS, OMRØRT	ØDOMETERFORSØK		
TRYKKFORSØK/ BRUDEFORMASJON	TREAKS, AKTIV	/K KORNFORDELING		
KONUS, UFORSTYRRET	TREAKS, PASSIV	S, SENSIVITET		
Prøveserie		Hull 96-210	Målt vannstand	Oppløst
Gjerdrum		Terrang	X-koord	Y-koord
		Prosj.nr. 3571	Lab RS	Kontr ØK
		Dato 15.05.24 07:13	TEGN NR. 3571-4-96_210-07	
www.geostrom.no Hengsrudveien 855 3176 Undrumsdal tlf.: 33 33 33 77				

Dybde (m)	Klassifisering	Beskrivelse	Prøve	Vanninnhold (%) Konsistensgrenser					G kN/m ²	Skjærstyrke (kPa)					S _t
				10	20	30	40	50		10	20	30	40	50	
2															
4		Forboret 10m	f1												
6															
8															
10															

Skravur utenom prøver samt tekst i kursiv er basert på beskrivelser i felt

	VANNINNHold/ KONSISTENSGRENSER		KONUS, OMRØRT		ØDOMETERFORSØK		LEIRE	
	TRYKKFORSØK/ BRUDEFORMASJON		TREAKS, AKTIV		KORNFORDELING		SILT	
	KONUS, UFORSTYRRET		TREAKS, PASSIV		SENSITIVITET		SAND	
							GRUS	
							FYLLMASSER	
							ORGANISK	
							TØRRSKORPELEIRE	

Prøveserie	Hull	97-101	Målt vannstand	3,7m	Oppløst	
	Terreng		X-koordinat		Y-koordinat	
	Gjerdrum	Proj.nr.	3571	Lab	LM/RS	Kontr
		Dato	15.05.23 16:15	TEGN NR.	3571-4-97_101-01	

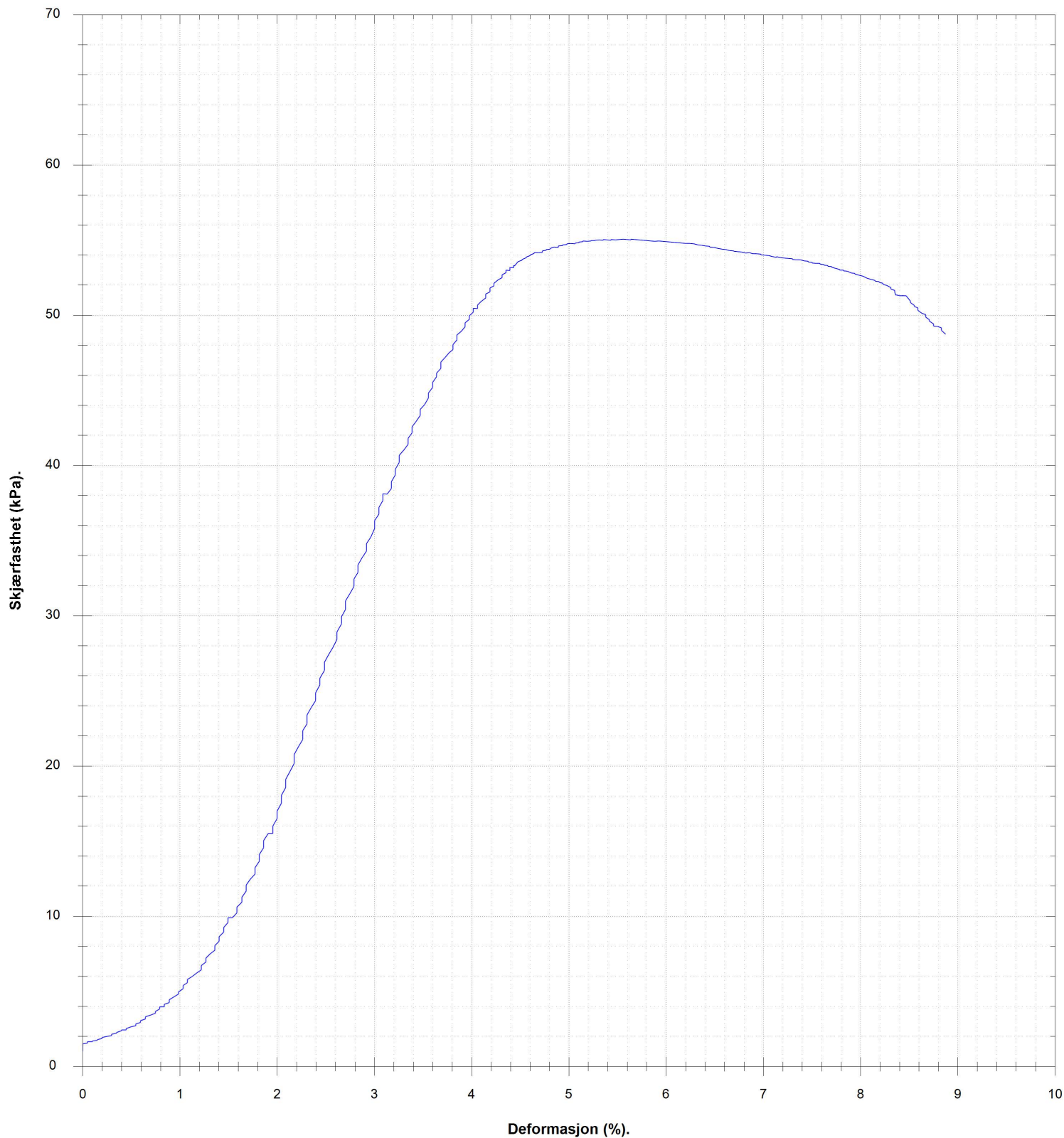


Skravur utenom prøver samt tekst i kursiv er basert på beskrivelser i felt

VANNINHOLD/ KONSISTENSGRENSER	KONUS, OMRØRT	ØD ØDOMETERFORSØK		
TRYKKFORSØK/ BRUDEFORMASJON	TREAKS, AKTIV	/K KORNFORDELING		
KONUS, UFORSTYRRET	TREAKS, PASSIV	S _t SENSITIVITET		


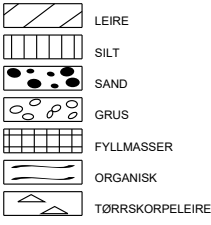
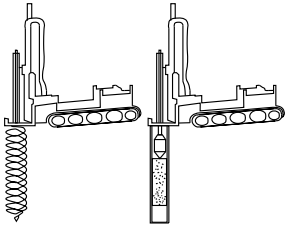


Prøveserie	Hull	97-101	Målt vannstand	3,7m	Oppløst
	Terrang		X-koord		Y-koord
Gjerdrum	Proj.nr.	3571	Lab	LM/RS	Kontr
	Dato	15.05.23 16:15	TEGN NR.	3571-4-97_101-02	

10.8 (m)



VANNINNHOLD/ KONSISTENSGRENSER	KONUS, OMRØRT	Ø ØDOMETERFORSØK			
TRYKKFORSØK/ BRUDEFORMASJON	TREAKS, AKTIV	/K KORNFORDELING			
KONUS, UFORSTYRRET	TREAKS, PASSIV	S _v SENSITIVITET			
Prøveserie	Hull	97-101	Målt vannstand	3,7m	Oppløst
	Terreng		X-koordinat		Y-koordinat
Gjerdrum	Prosj.nr.	3571	Lab	LM/RS	Kontr
	Dato	15.05.23 16:15	TEGN NR.	3571-4-97_101-03	
		www.geostrom.no Hengsrudveien 855 3176 Undrumdal tlf.: 33 33 33 77			

Klassifisering	Konus		Enaks		Tyngdetetthet	Plastisitet		Glødetap			
	Dybde	Vanninnhold	Uforstyrret	Omrørt		Sensitivitet	Skjærstyrke		Tøyning	Plastisitetsgrense	Konusflytegrense
	z m	w %	cufc kN/m ²	curfc kN/m ²		St	cuuc kN/m ²		ε %	γ kN/m ³	wp %
	10.4	25.9	46.67	4.72	10						
	10.5	21.5						20.7			
Leire	10.6										
	10.7	21.2				55.4	5.6	20.8			
	10.8	25.8	41.46	6.85	6						
	19.4	22.8		0.13							
Kvikkleire	19.6	10.7									
	19.8	25									

 VANNINNHold/ KONSISTENSGRENSER	▼ KONUS, OMRØRT	∅ ØDOMETERFORSØK			
 TRYKKFORSØK/ BRUDEFORMASJON	● TREAKS, AKTIV	IK KORNFORDELING			
▽ KONUS, UFORSTYRRET	● TREAKS, PASSIV	S, SENSIVITET			
Prøveserie	Hull	97-101	Målt vannstand	3,7m	
	Terrang		X-koord	Y-koord	
	Gjerdrum	Proj.nr.	3571	Lab	LM/RS
		Dato	15.05.23 16:15	Kontr	ØK
 GeoStrøm AS	www.geostrom.no Hengsrudveien 855 3176 Undrumsdal tlf.: 33 33 33 77		TEGN NR. 3571-4-97_101-04		

Dybde (m)	Klassifisering	Beskrivelse	Prøve	Vanninnhold (%) Konsistensgrenser					G kN/m ²	Skjærstyrke (kPa)					S _t
				10	20	30	40	50		10	20	30	40	50	
2															
4															
6															
8	Leire	Grå	s1			○			20	▼		▼			9
						○			20,1	▼		▼		○	9
						○									
						○									

Forboret 7,5m

f1

s1

20

20,1

9

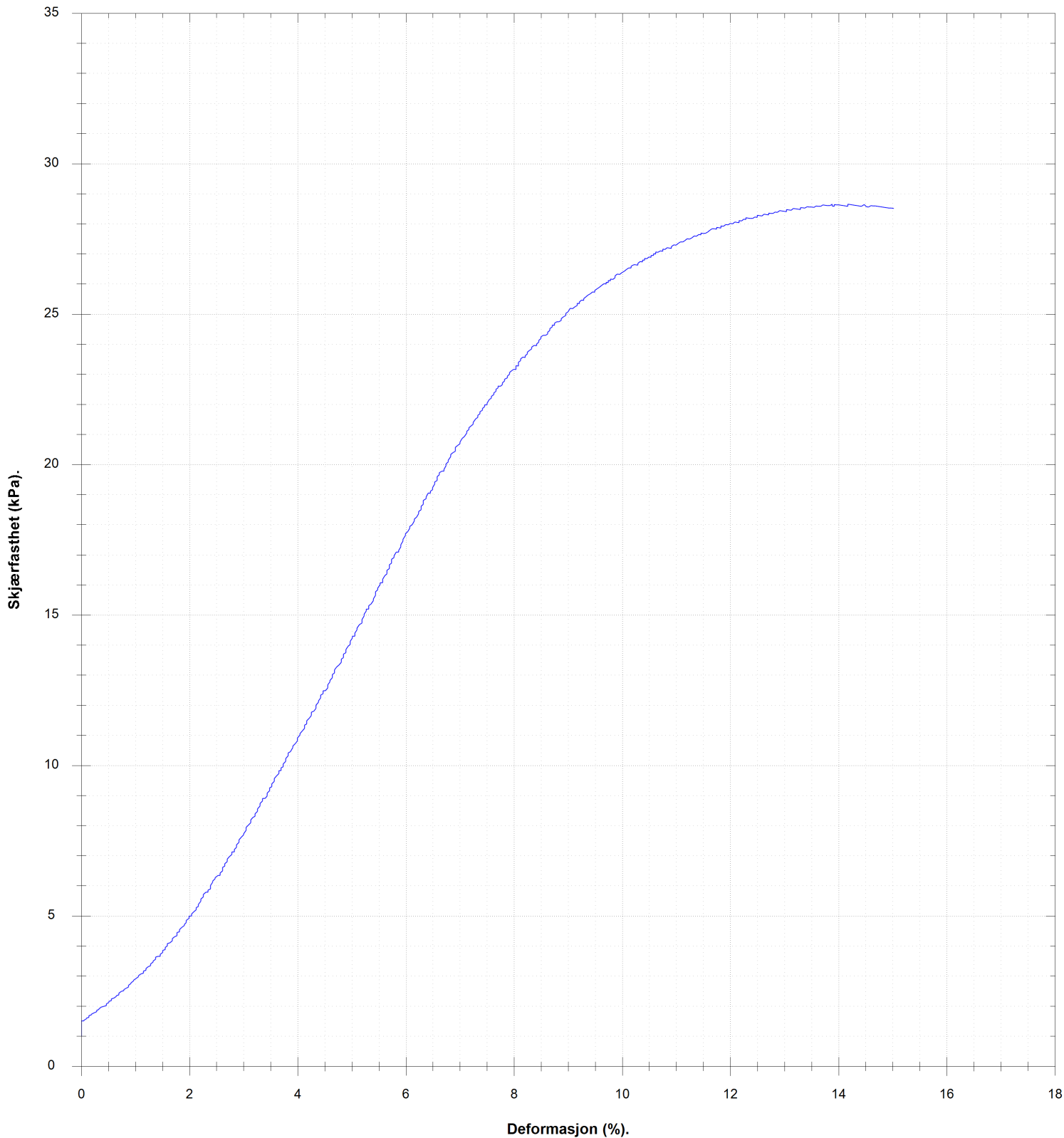
9

Skravur utenom prøver samt tekst i kursiv er basert på beskrivelser i felt

VANNINNHold/ KONSISTENSGRENSER	KONUS, OMRØRT	ØDOMETERFORSØK		
TRYKKFORSØK/ BRUDEFORMASJON	TREAKS, AKTIV	KORNFORDELING		
KONUS, UFORSTYRRET	TREAKS, PASSIV	SENSITIVITET		

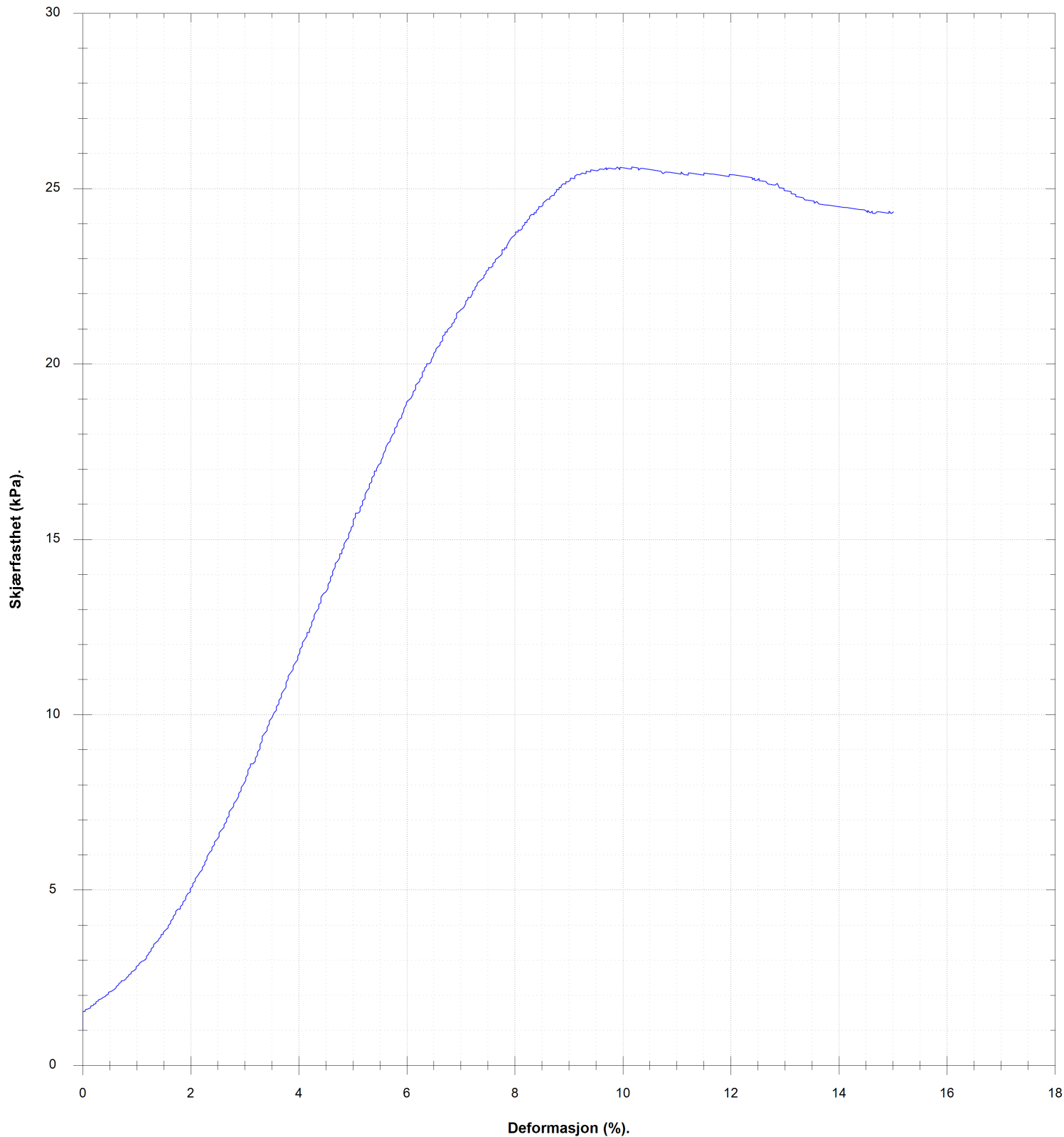
Prøveserie	Hull	97-102	Målt vannstand	1,85m	Oppløst
	Terreng		X-koordinat		Y-koordinat
Gjerdrum	Proj.nr.	3571	Lab	RS	Kontr
	Dato	19.05.23 11:57	TEGN NR.	3571-4-97_102-01	

8.0 (m)




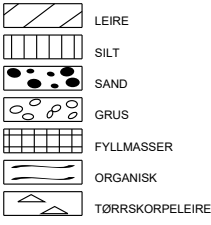
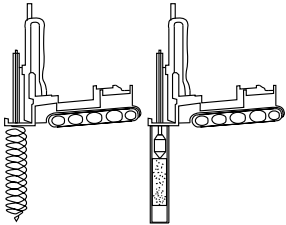


VANNINNHOLD/ KONSISTENSGRENSER	KONUS, OMRØRT	Ø ØDOMETERFORSØK			
TRYKFORSTØK/ BRUDEFORMASJON	TREAKS, AKTIV	/K KORNFORDELING			
KONUS, UFORSTYRRET	TREAKS, PASSIV	S _v SENSITIVITET			
Prøveserie	Hull	97-102	Målt vannstand	1,85m	Oppløst
	Terreng		X-koordinat		Y-koordinat
Gjerdrum	Prosj.nr.	3571	Lab	RS	Kontr
	Dato	19.05.23 11:57	TEGN NR.	3571-4-97_102-02	
		www.geostrom.no Hengsrudveien 855 3176 Undrumsdal tlf.: 33 33 33 77			

8.3 (m)



VANNINNHOLD/ KONSISTENSGRENSER	KONUS, OMRØRT	ØDOMETERFORSØK				
TRYKFORSTØK/ BRUDEFORSTØK	TREAKS, AKTIV	KORNFORDELING				
KONUS, UFORSTYRRET	TREAKS, PASSIV	SENSITIVITET				
Prøveserie	Hull	97-102	Målt vannstand	1,85m	Oppløst	
	Terreng		X-koordinat		Y-koordinat	
Gjerdrum	Proj.nr.	3571	Lab	RS	Kontr	ØK
	Dato	19.05.23 11:57	TEGN NR.	3571-4-97_102-03		
		www.geostrom.no Hengsrudveien 855 3176 Undrumsdal tlf.: 33 33 33 77				

Klassifisering	Dybde	Vanninnhold	Konus			Enaks		Tyngdetetthet	Plastisitet		Glødetap
			Uforstyrret	Omrørt	Sensitivitet	Skjærstyrke	Tøyning		Plastisitetsgrense	Konusflytegrense	
			z	w	cufc	curfc	St		cuuc	ε	
	m	%	kN/m ²	kN/m ²		kN/m ²	%	kN/m ³	%	%	%
	7.7	26.7	18.57	1.96	9						
Leire	7.9	27.8				28.7	13.9	20			
	8.1	29.6	21.79	2.36	9						
	8.2	27.4				25.6	10.2	20.1			

 VANNINNHold/ KONSISTENSGRENSER	▼ KONUS, OMRØRT	∅ ØDOMETERFORSØK				
 TRYKKFORSØK/ BRUDEFORMASJON	● TREAKS, AKTIV	IK KORNFORDDELING				
▽ KONUS, UFORSTYRRET	● TREAKS, PASSIV	S, SENSITIVITET				
Prøveserie	Hull	97-102	Målt vannstand	1,85m	Opplak	
	Terrang		X-koord		Y-koord	
Gjerdrum	Proj.nr.	3571	Lab	RS	Kontr	ØK
	Dato	19.05.23 11:57	TEGN NR.	3571-4-97_102-04		
		www.geostrom.no Hengsrudveien 855 3176 Undrumsdal tlf.: 33 33 33 77				

Dybde (m)	Klassifisering	Beskrivelse	Prøve	Vanninnhold (%) Konsistensgrenser					G kN/m ²	Skjærstyrke (kPa)					S _t
				10	20	30	40	50		10	20	30	40	50	
2															
4		Forboring Øm	f1												
6	Leire	Grå, mange tynne sandsjikt fra 6.4-6.5m, finsand	s1					19,8							6 5
8															
10															

Skravur utenom prøver samt tekst i kursiv er basert på beskrivelser i felt

VANNINNHold/ KONSISTENSGRENSER	KONUS, OMRØRT	ØDOMETERFORSØK		
TRYKKFORSØK/ BRUDEFORMASJON	TREAKS, PASSIV	KORNFORDELING	LEIRE	
KONUS, UFORSYRRET	TREAKS, AKTIV	SENSITIVITET	SILT	
			SAND	
			GRUS	
			FYLLMASSER	
			ORGANISK	
			TØRRSKORPELEIRE	

Prøveserie	Hull	97-103	Målt vannstand	Oppløst
	Terreng		X-koord	Y-koord
Gjerdrum	Proj.nr.	3571	Lab	RS
	Dato	19.05.23 08:52	Kontr	ØK
		www.geostrom.no Hengsrudveien 855 3176 Undrumsdal tlf.: 33 33 33 77		TEGN NR. 3571-4-97_103-01

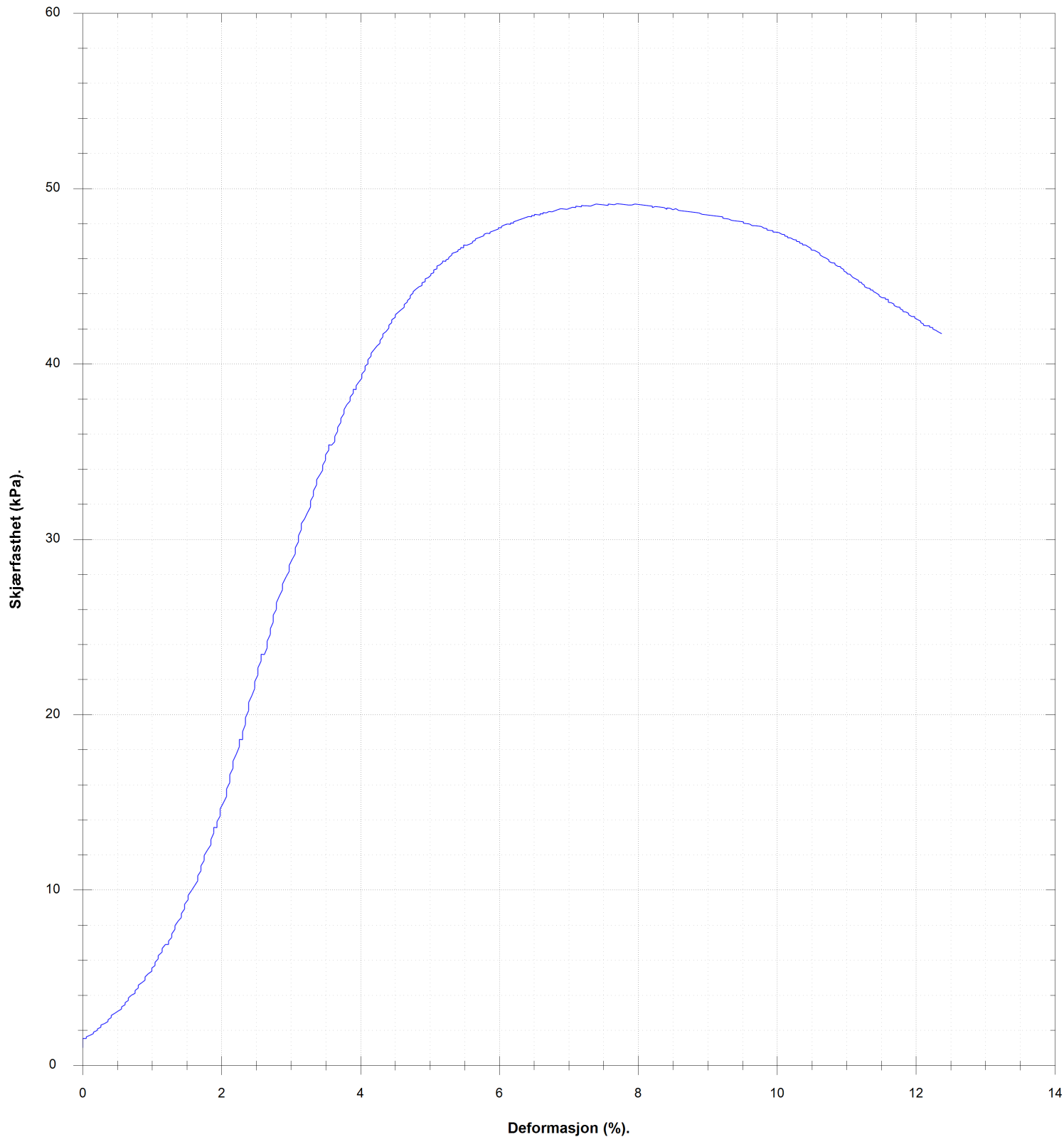
Dybde (m)	Klassifisering	Beskrivelse	Prøve	Vanninnhold (%) Konsistensgrenser					G kN/m ²	Skjærstyrke (kPa)					S _t
				10	20	30	40	50		10	20	30	40	50	
10.6 - 10.7	Leire	Grå, parti med finsand/silt 10,6-10,7m	s2		25	28			20,6	▼	▼			6	
10.7 - 12.6									20,6	▼	▼			6	
12.6 - 13.7	Leire, siltig, sandig	Grå Forstyrret prøve	s3		25					▼					

Skravur utenom prøver samt tekst i kursiv er basert på beskrivelser i felt

VANNINNHold/ KONSISTENSGRENSER	KONUS, OMRØRT	ØDOMETERFORSØK	LEIRE	SILT	SAND	GRUS	FYLLMASSER	ORGANISK	TØRRSKORPELEIRE	
TRYKKFORSØK/ BRUDEFORMASJON	TREAKS, AKTIV	KORNFORDELING	SAND	SILT	GRUS	FYLLMASSER	ORGANISK	TØRRSKORPELEIRE		
KONUS, UFORSTYRRET	TREAKS, PASSIV	SENSITIVITET	SAND	SILT	GRUS	FYLLMASSER	ORGANISK	TØRRSKORPELEIRE		

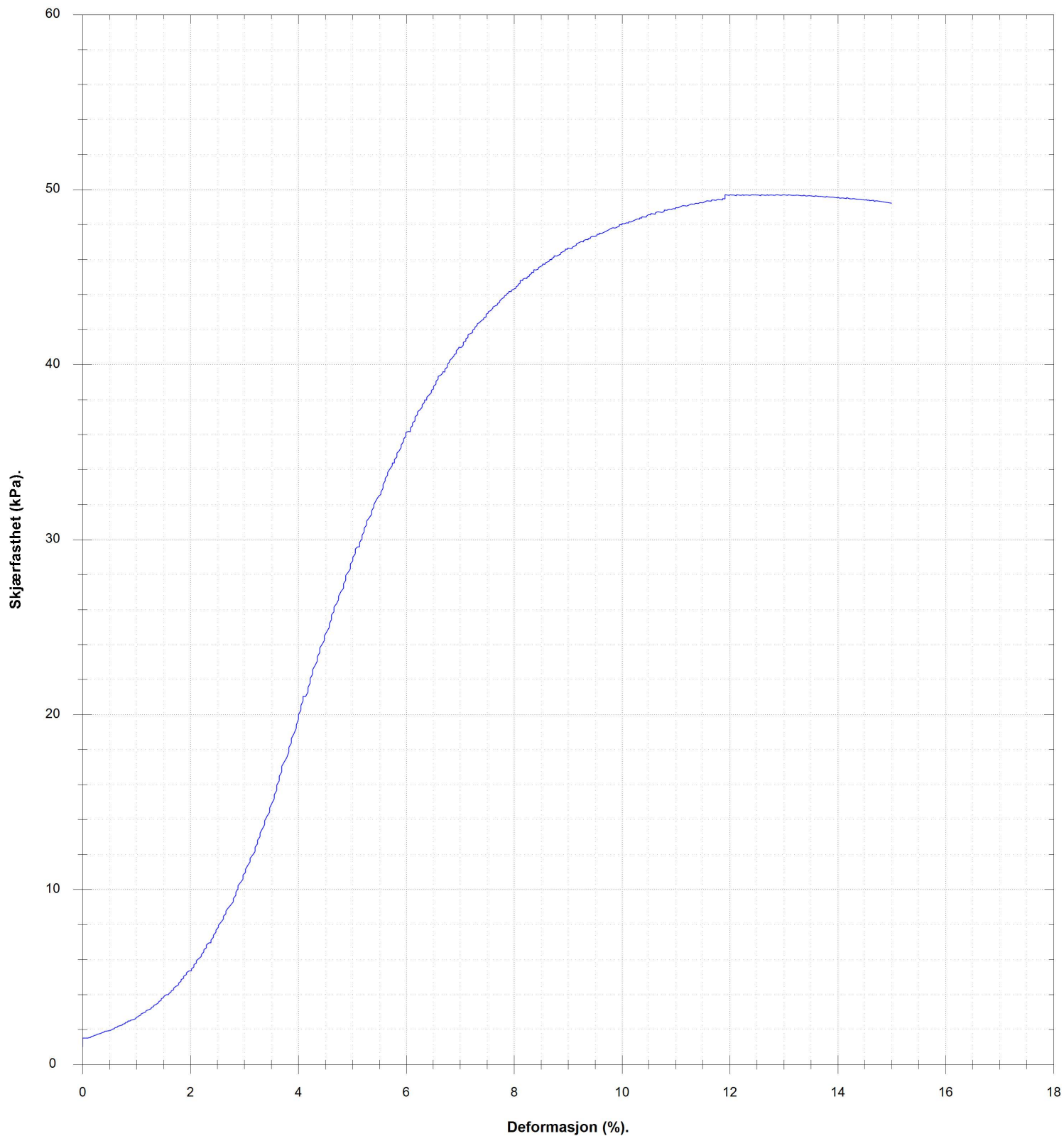
Prøveserie	Hull	97-103	Målt vannstand	Oppløst		
	Terreng		X-koordinat	Y-koordinat		
Gjerdrum	Proj.nr.	3571	Lab	RS	Kontr	ØK
	Dato	19.05.23 08:52	TEGN NR.	3571-4-97_103-02		

6.4 (m)



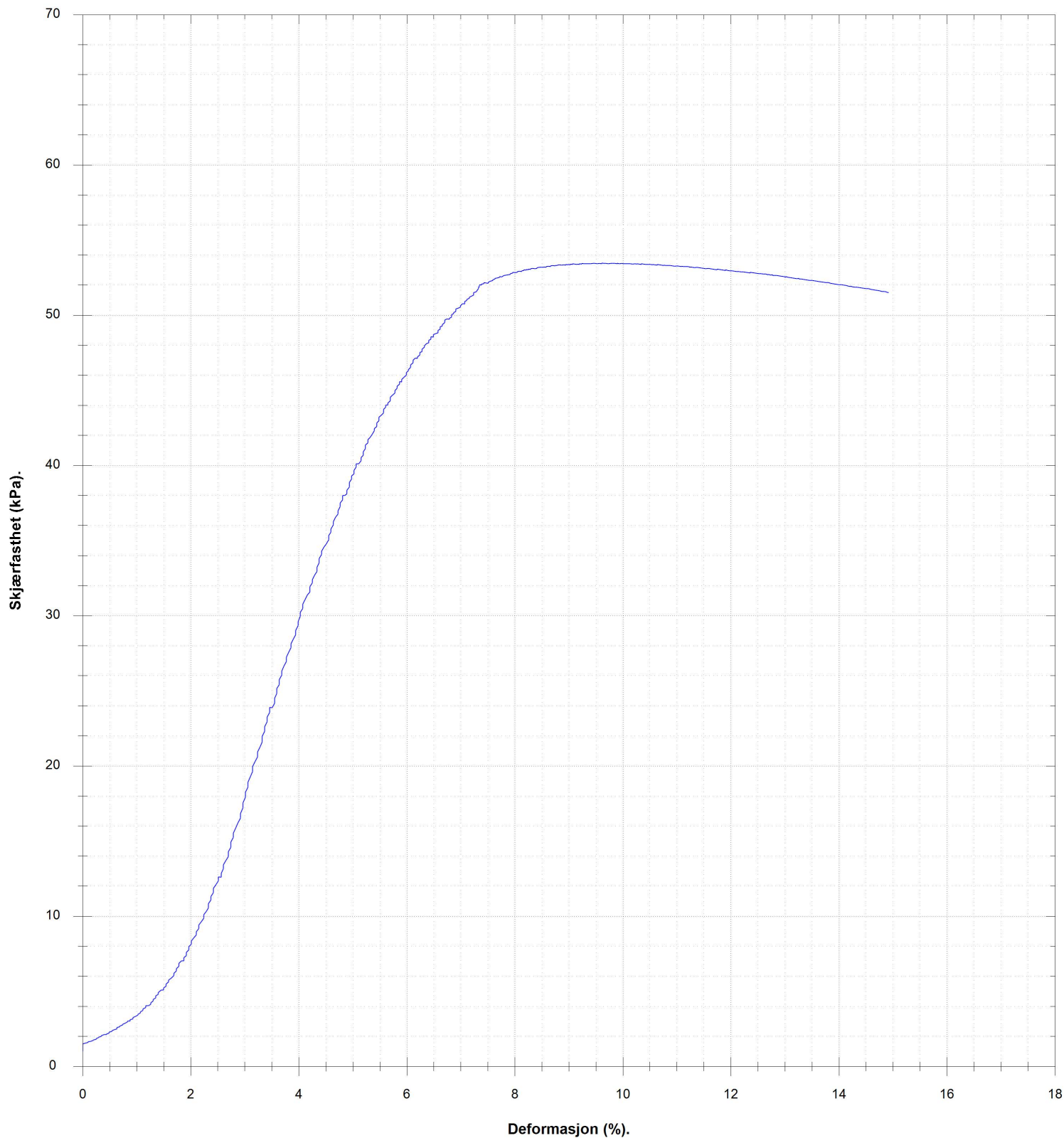
VANNINHOLD/ KONSISTENSGRENSER	KONUS, OMRØRT	ØDOMETERFORSØK		
TRYKKFORSØK/ BRUDEFORMASJON	TREAKS, AKTIV	KORNFORDELING		
KONUS, UFORSTYRRET	TREAKS, PASSIV	SENSITIVITET		
Prøveserie		Hull 97-103	Målt vannstand	Oppløst
Gjerdrum		Terreng	X-koordinat	Y-koordinat
		Prosj.nr. 3571	Lab RS	Kontr ØK
		Dato 19.05.23 08:52	TEGN NR. 3571-4-97_103-03	
www.geostrom.no Hengsrudveien 855 3176 Undrumsdal tlf.: 33 33 33 77				

10.5 (m)




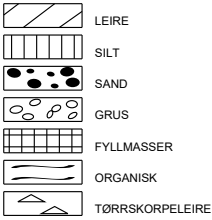
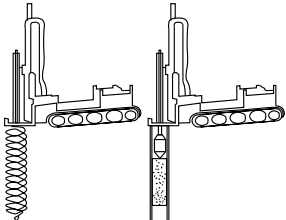


VANNINHOLD/ KONSISTENSGRENSER	KONUS, OMRØRT	ØDOMETERFORSØK		
TRYKKFORSØK/ BRUDEFORMASJON	TREAKS, AKTIV	KORNFORDELING		
KONUS, UFORSTYRRET	TREAKS, PASSIV	SENSITIVITET		
Prøveserie	Hull	97-103	Målt vannstand	Oppløst
	Terreng		X-koordinat	Y-koordinat
	Proj.nr.	3571	Lab	Kontr
	Dato	19.05.23 08:52	RS	ØK
Gjerdrum	www.geostrom.no Hengsrudveien 855 3176 Undrumsdal tlf.: 33 33 33 77		TEGN NR.	3571-4-97_103-04

11.0 (m)



VANNINNHOLD/ KONSISTENSGRENSER	KONUS, OMRØRT	ØDOMETERFORSØK		
TRYKFORSTØK/ BRUDEFORMASJON	TREAKS, AKTIV	KORNFORDELING		
KONUS, UFORSTYRRET	TREAKS, PASSIV	SENSITIVITET		
Prøveserie	Hull	97-103	Målt vannstand	Oppløst
	Terreng		X-koordinat	Y-koordinat
Gjerdrum	Prosj.nr.	3571	Lab	RS
	Dato	19.05.23 08:52	Kontr	ØK
		www.geostrom.no Hengsrudveien 855 3176 Undrumdal tlf.: 33 33 33 77		TEGN NR. 3571-4-97_103-05

Klassifisering	Dybde	Vanninnhold	Konus			Enaks		Tyngdetetthet	Plastisitet		Glødetap
			Uforstyrret	Omrørt	Sensitivitet	Skjærstyrke	Tøyning		Plastisitetsgrense	Konusflytegrense	
			z	w	cufc	curfc	St		cuuc	ε	
	m	%	kN/m ²	kN/m ²		kN/m ²	%	kN/m ³	%	%	%
	6.2	29.5	37.08	6.48	6						
	6.3	30.4				49.1	7.7	19.8			
Leire	6.4	22									
	6.6	26.1	30.16	6.25	5						
	10.4	25.6				49.9	13.1	20.6			
	10.5	22.8	25.93	4	6						
Leire	10.6	26.4									
	10.8	24.7	25.47	3.95	6						
	10.9	24.6				53.9	9.7	20.6			
	13.2	19.8									
Leire, siltig, sandig	13.3										
	13.4	20		2.2							

 VANNINNHold/ KONSISTENSGRENSER	▼ KONUS, OMRØRT	∅ ØDOMETERFORSØK		
 TRYKFORSEK/ BRUDEFORMASJON	● TREAKS, AKTIV	/K KORNFORDELING		
▽ KONUS, UFORSTYRRET	● TREAKS, PASSIV	S, SENSITIVITET		
Prøveserie		Hull 97-103	Målt vannstand	Opplak
Gjerdrum		Terreng	X-koord	Y-koord
		Prosj.nr. 3571	Lab RS	Kontr ØK
		Dato 19.05.23 08:52	TEGN NR. 3571-4-97_103-06	
www.geostrom.no Hengsrudveien 855 3176 Undrumsdal tlf.: 33 33 33 77				

Dybde (m)	Klassifisering	Beskrivelse	Prøve	Vanninnhold (%) Konsistensgrenser					G kN/m ²	Skjærstyrke (kPa)					S _t
				10	20	30	40	50		10	20	30	40	50	
2															
4															
6		Forboring 10m	f1												
8															
10															

Skravur utenom prøver samt tekst i kursiv er basert på beskrivelser i felt

VANNINNHold/ KONSISTENSGRENSER	KONUS, OMRØRT	Ø ØDOMETERFORSØK		
TRYKKFORSØK/ BRUDEFORMASJON	TREAKS, AKTIV	/K KORNFORDELING		
KONUS, UFORSTYRRET	TREAKS, PASSIV	S SENSITIVITET		

Prøveserie	Hull	97-105	Målt vannstand	Ikke målbart	Oppløst	
	Terreng		X-koordinat		Y-koordinat	
	Gjerdrum	Proj.nr.	3571	Lab	LKH,ES	Kontr
		Dato	12.06.23 10:09	TEGN NR.	3571-4-97_105-01	

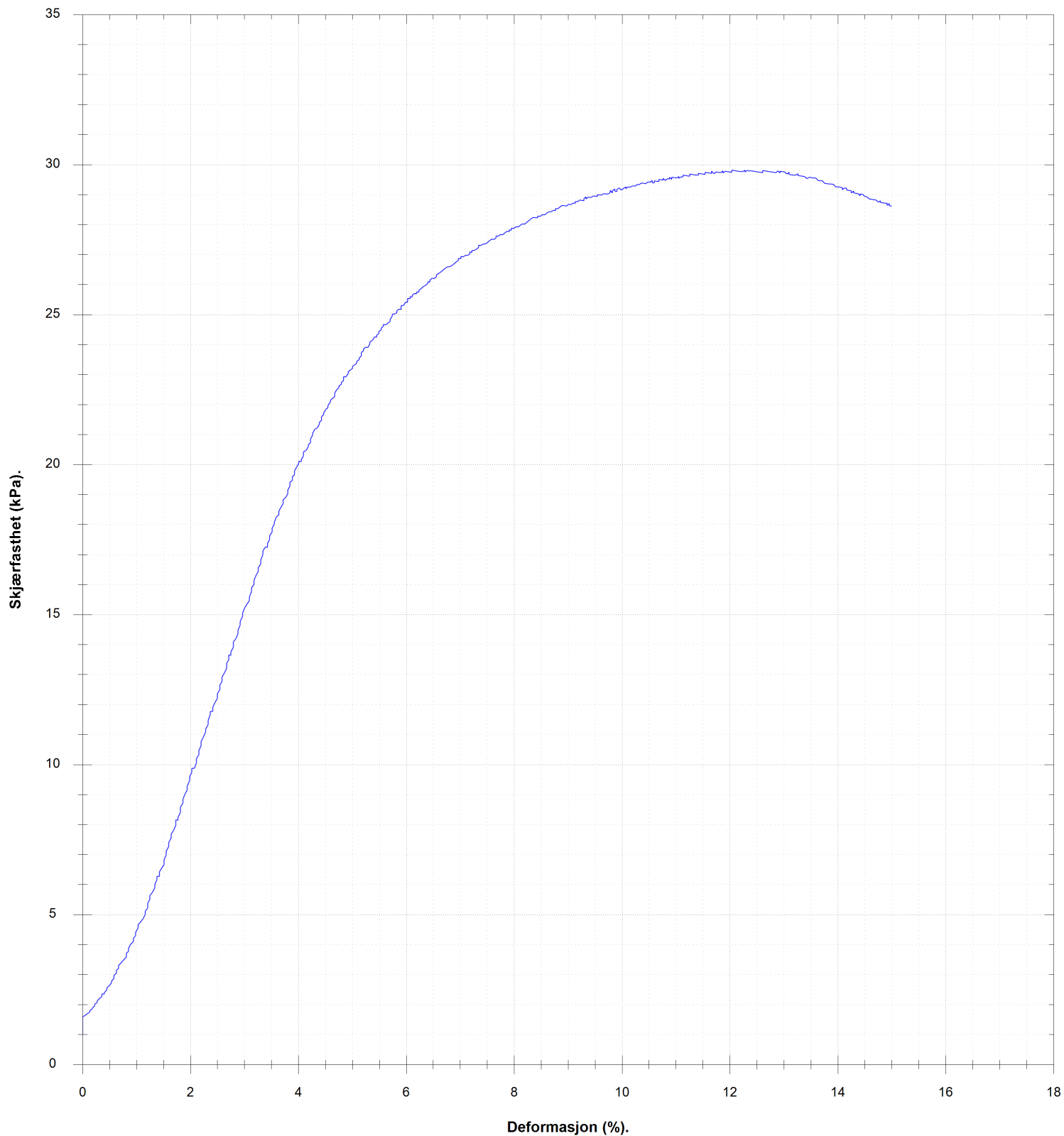
Dybde (m)	Klassifisering	Beskrivelse	Prøve	Vanninnhold (%) Konsistensgrenser					G kN/m ²	Skjærstyrke (kPa)					S _t
				10	20	30	40	50		10	20	30	40	50	
0 - 12	Leire	Grå, noen tynne sjikt med silt i øverste delen	s1			30			19,3			30			6
12 - 14															6
14 - 16	Kvikkleire	Grå, noen tynne sjikt med silt Forstyrret prøve	s2			30			18,3	▼0.07		30			
16 - 18										▼0.07					
18 - 20	Kvikkleire	Grå Forstyrret prøve	s3			30				▼0.07		30			
20										▼0.07					

Skravur utenom prøver samt tekst i kursiv er basert på beskrivelser i felt

VANNINNHold/ KONSISTENSGRENSER	KONUS, OMRØRT	Ø ØDOMETERFORSØK		
TRYKKFORSØK/ BRUDEFORMASJON	TREAKS, AKTIV	/K KORNFORDELING	LEIRE	
KONUS, UFORSTYRRET	TREAKS, PASSIV	S _s SENSITIVITET	SILT	
			SAND	
			GRUS	
			FYLLMASSER	
			ORGANISK	
			TØRRSKORPELEIRE	

Prøveserie	Hull	97-105	Målt vannstand	Ikke målbart	Oppløst
	Terreng		X-koordinat		Y-koordinat
Gjerdrum	Proj.nr.	3571	Lab	LKH,ES	Kontr
	Dato	12.06.23 10:09	TEGN NR.	3571-4-97_105-02	
		www.geostrom.no Hengsrudveien 855 3176 Undrumsdal tlf.: 33 33 33 77			

10.8 (m)



VANNINNHOLD/ KONSISTENSGRENSER	KONUS, OMRØRT	ØDOMETERFORSØK		
TRYKFORSTØK/ BRUDEFORMASJON	TREAKS, AKTIV	KORNFORDELING		
KONUS, UFORSTYRRET	TREAKS, PASSIV	SENSITIVITET		
Prøveserie		Hull 97-105	Målt vannstand Ikke målbart	Oppløst
Gjerdrum		Terreng	X-koordinat	Y-koordinat
		Prosj.nr. 3571	Lab LKH,ES	Kontr ØK/RS
		Dato 12.06.23 10:09	TEGN NR. 3571-4-97_105-03	
www.geostrom.no Hengsrudveien 855 3176 Undrumsdal tlf.: 33 33 33 77				

Klassifisering	Dybde	Vanninnhold	Konus			Enaks		Tyngdetetthet	Plastisitet		Glødetap
			Uforstyrret	Omrørt	Sensitivitet	Skjærstyrke	Tøyning		Plastisitetsgrense	Konusflytegrense	
			z	w	cufc	curfc	St		cuuc	ε	
	m	%	kN/m ²	kN/m ²		kN/m ²	%	kN/m ³	%	%	%
	10.4	27.2	28.46	4.41	6						
Leire	10.6										
	10.7	31.6				29.8	12.3	19.3			
	10.8	30.1	29.01	5.27	6						
	14.4	33.7		0.07							
Kvikkleire	14.6										
	14.7	31.4		0.07							
	14.9	31.7						18.3			
	18.4	25.8		0.07							
Kvikkleire	18.6	31.3									
	18.8	32.9		0.07							



VANNINNHold/ KONSISTENSGRENSER	▼ KONUS, OMRØRT	∅ ØDOMETERFORSØK	LEIRE SILT SAND GRUS FYLLMASSER ORGANISK TØRRSKORPELEIRE	
TRYKKFORSØK/ BRUDEFORMASJON	● TREAKS, AKTIV	/K KORNFORDELING		
▽ KONUS, UFORSTYRRET	● TREAKS, PASSIV	S, SENSITIVITET		
Prøveserie		Hull 97-105	Målt vannstand Ikke målbart	Oppløst
Gjerdrum		Terrang	X-koord	Y-koord
		Proj.nr. 3571	Lab LKH,ES	Kontr ØK/RS
		Dato 12.06.23 10:09	TEGN NR. 3571-4-97_105-04	
www.geostrom.no Hengsrudveien 855 3176 Undrumsdal tlf.: 33 33 33 77				

Dybde (m)	Klassifisering	Beskrivelse	Prøve	Vanninnhold (%) Konsistensgrenser					G kN/m ²	Skjærstyrke (kPa)					S _t
				10	20	30	40	50		10	20	30	40	50	
2															
4		Forboring 9,5m	f1												
6															
8															
10	Leire	Grå	s1					19,5							3

Skravur utenom prøver samt tekst i kursiv er basert på beskrivelser i felt

	VANNINNHold/ KONSISTENSGRENSER		KONUS, OMRØRT		ØDOMETERFORSØK	 LEIRE SILT SAND GRUS FYLLMASSER ORGANISK TØRRSKORPELEIRE	 Penetrometer Cone penetrometer
	TRYKKFORSØK/ BRUDEFORMASJON		TREAKS, AKTIV		KORNFORDELING		
	KONUS, UFORSTYRRET		TREAKS, PASSIV		SENSITIVITET		

Prøveserie	Hull	97-107	Målt vannstand	Oppløst
	Terreng		X-koordinat	Y-koordinat
Gjerdrum	Proj.nr.	3571	Lab	RS
	Dato	19.05.23 07:59	Kontr	ØK
 www.geostrom.no Hengsrudveien 855 3176 Undrumsdal tlf.: 33 33 33 77		TEGN NR. 3571-4-97_107-01		

Dybde (m)	Klassifisering	Beskrivelse	Prøve	Vanninnhold (%) Konsistensgrenser					G kN/m ²	Skjærstyrke (kPa)					S _t	
				10	20	30	40	50		10	20	30	40	50		
12	Leire	Grå	s1			30										4
14	Leire	Grå, lagdelt, siltsjikt øverste del av prøven	s2		20			21								3
14								19,6						63,1		4

Skravur utenom prøver samt tekst i kursiv er basert på beskrivelser i felt

VANNINNHold/ KONSISTENSGRENSER	KONUS, OMRØRT	ØDOMETERFORSØK		
TRYKKFORSØK/ BRUDEFORMASJON	TREAKS, AKTIV	KORNFORDELING		
KONUS, UFORSYRRET	TREAKS, PASSIV	SENSITIVITET		

Prøveserie	Hull	97-107	Målt vannstand	Oppløst
	Terreng		X-koordinat	Y-koordinat
Gjerdrum	Proj.nr.	3571	Lab	RS
	Dato	19.05.23 07:59	Kontr	ØK
		www.geostrom.no Hengsrudveien 855 3176 Undrumsdal tlf.: 33 33 33 77		TEGN NR. 3571-4-97_107-02

Klassifisering	Dybde	Vanninnhold	Konus			Enaks		Tyngdetetthet	Plastisitet		Glødetap
			Uforstyrret	Omrørt	Sensitivitet	Skjærstyrke	Tøyning		Plastisitetsgrense	Konusflytegrense	
			z m	w %	cufc kN/m ²	curfc kN/m ²	St		cuuc kN/m ²	ε %	
Leire	9.7	32.4	34.77	10.86	3						
	9.9	30.8				65.3	10.3	19.5			
	10.1	33.2	49.03	11.39	4						
Leire	10.2										
	13.6	20.9	31.38	10.13	3						
	13.7	23				48.5	10.3	21			
Leire	13.9										
	14.1	26.8	34.77	9.27	4						
	14.2	29.1				63.1	15	19.6			



VANNINNHold/ KONSISTENSGRENSER	KONUS, OMRØRT	Ø ØDOMETERFORSØK		
TRYKKFORSØK/ BRUDEFORMASJON	TREAKS, AKTIV	/K KORNFORDDELING		
KONUS, UFORSTYRRET	TREAKS, PASSIV	S, SENSIVITET		
Prøveserie		Hull 97-107	Målt vannstand	Opplak
Gjerdrum		Terrang	X-koord	Y-koord
		Prosj.nr. 3571	Lab RS	Kontr ØK
		Dato 19.05.23 07:59	TEGN NR. 3571-4-97_107-03	
www.geostrom.no Hengsrudveien 855 3176 Undrumsdal tlf.: 33 33 33 77				

Dybde (m)	Klassifisering	Beskrivelse	Prøve	Vanninnhold (%) Konsistensgrenser					G kN/m ²	Skjærstyrke (kPa)					S _t
				10	20	30	40	50		10	20	30	40	50	
0 - 4		Forboring til 4m	f1												
4 - 5.5	Leire Kvikkleire	Grå, noen 1-2cm lag med silt	s1		25	30	35	19,7	1.02	25	30	35	19,7	0.19	25
5.5 - 7.5	Kvikkleire	Grå, lagdelt med lag og sjikt med silt/sand Forstyrret prøve	s2		56	65	75	19,7	0.28	56	65	75	19,7	0.1	174

Skravur utenom prøver samt tekst i kursiv er basert på beskrivelser i felt

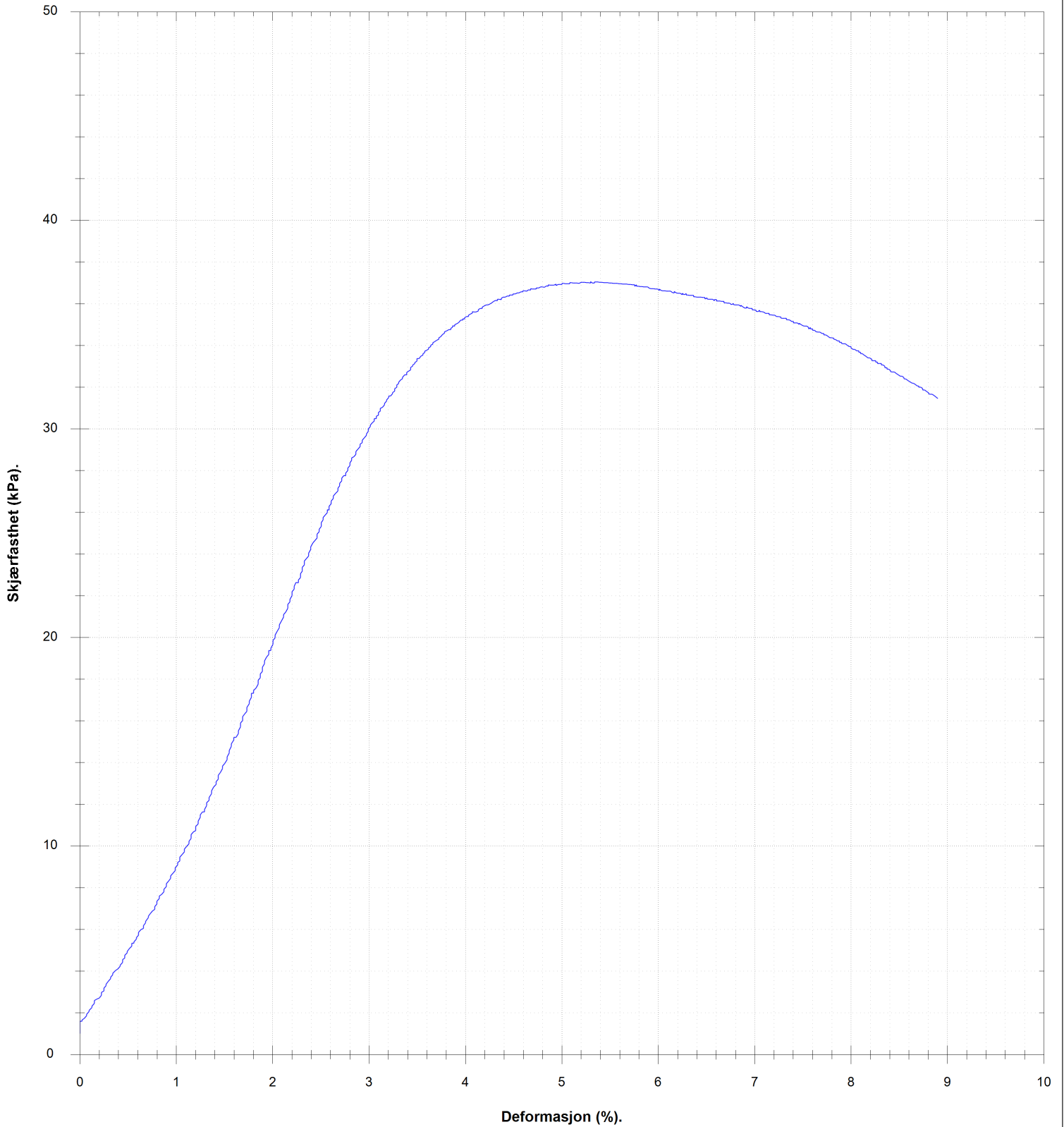
	VANNINHOLD/ KONSISTENSGRENSER		KONUS, OMRØRT		ØDOMETERFORSØK		LEIRE	
	TRYKKFORSØK/ BRUDEFORMASJON		TREAKS, AKTIV		KORNFORDELING		SILT	
	KONUS, UFORSTYRRET		TREAKS, PASSIV		SENSITIVITET		SAND	
							GRUS	
							FYLLMASSER	
							ORGANISK	
							TØRRSKORPELEIRE	

Prøveserie	Hull	97-205	Målt vannstand	1,5 m	Oppløst	
	Terrang		X-koord		Y-koord	
	Gjerdrum	Proj.nr.	3571	Lab	ØK/AHS	Kontr
		Dato	12.10.23 13:53	TEGN NR.	3571-4-97_205-01	



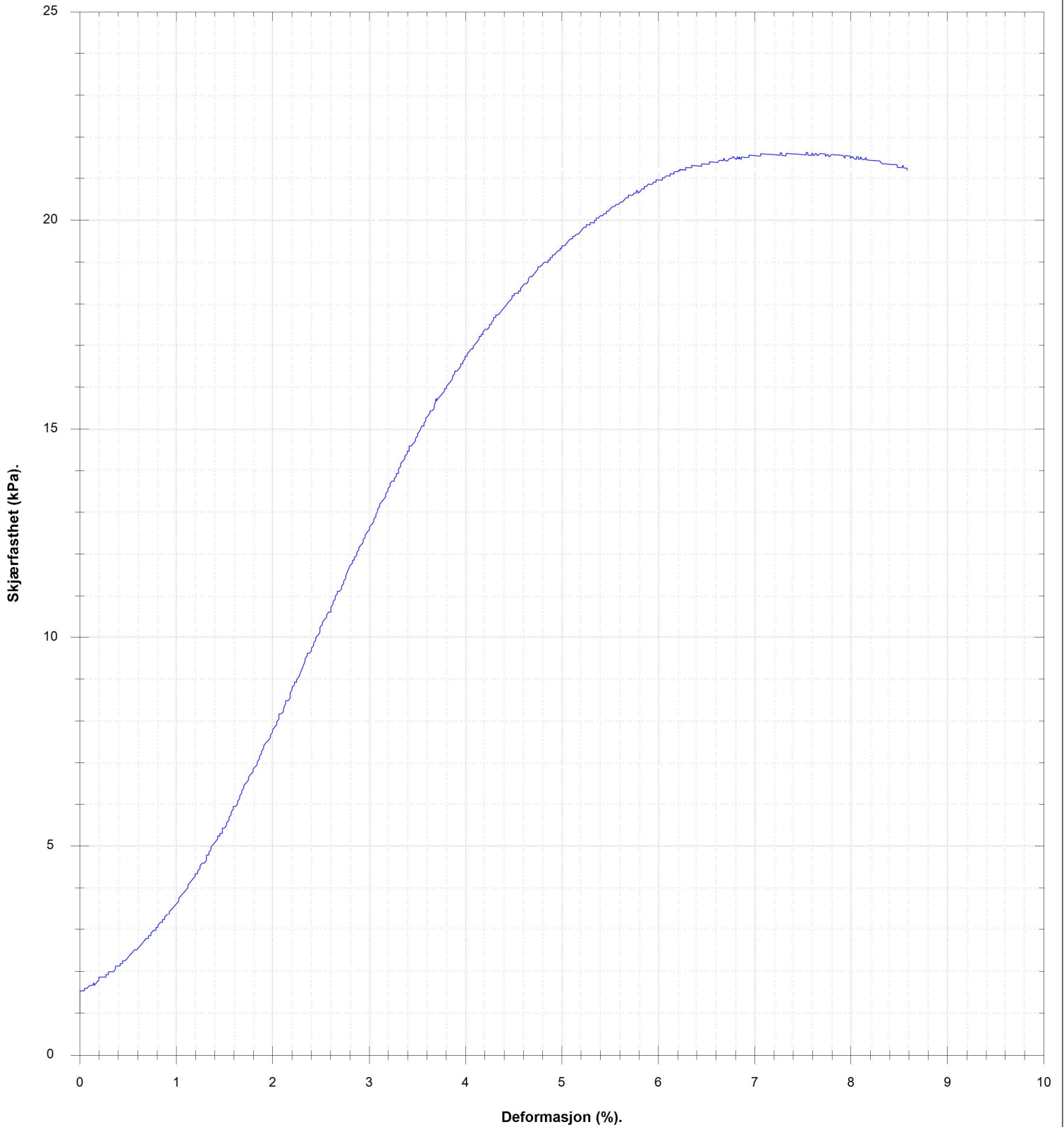
www.geostrom.no
Hengsrudveien 855
3176 Undrumdsdal
tlf.: 33 33 33 77

4.6 (m)



VANNINHOLD/ KONSISTENSGRENSER	KONUS, OMRØRT	Ø ØDOMETERFORSØK				
TRYKFORSTØK/ BRUDEFORMASJON	TREAKS, AKTIV	/K KORNFORDDELING				
KONUS, UFORSTYRRET	TREAKS, PASSIV	S _v SENSITIVITET				
Prøveserie	Hull	97-205	Målt vannstand	1,5 m	Oppløst	
	Terreng		X-koordinat		Y-koordinat	
	Proj.nr.	3571	Lab	ØK/AHS	Kontr	ØK/LM
	Dato	12.10.23 13:53	TEGN NR.	3571-4-97_205-02		
Gjerdrum		www.geostrom.no Hengsrudveien 855 3176 Undrumsdal tlf.: 33 33 33 77				

6.7 (m)



VANNINNHOLD/ KONSISTENSGRENSER	KONUS, OMRØRT	KONUS, UFORSTYRRET	TREAKS, AKTIV	TREAKS, PASSIV	Ø ØDOMETERFORSØK	/K KORNFORDELING	S _s SENSITIVITET									
										TRYKKFORSØK/ BRUDEFORMASJON	/K KORNFORDELING	Hull	97-205	Målt vannstand	1,5 m	Oppløst
												Prøveserie	Terreng	Proj.nr.	3571	Lab
TRYKKFORSØK/ BRUDEFORMASJON	/K KORNFORDELING	/K KORNFORDELING	/K KORNFORDELING	/K KORNFORDELING	/K KORNFORDELING	/K KORNFORDELING	/K KORNFORDELING	/K KORNFORDELING	/K KORNFORDELING							
										Gjerdrum	Dato	12.10.23 13:53	TEGN NR.	3571-4-97_205-03		

Klassifisering	Dybde	Vanninnhold	Konus			Enaks		Tyngdetetthet	Plastisitet		Glødetap
			Uforstyrret	Omrørt	Sensitivitet	Skjærstyrke	Tøyning		Plastisitetsgrense	Konusflytegrense	
			z m	w %	cufc kN/m ²	curfc kN/m ²	St		cuuc kN/m ²	ε %	
	4.3	23.8	25.02	1.02	25						
Leire	4.4										
	4.5	30				37.1	5.3	19.7			
Kvikkleire	4.8	25.4	0.16	0.19	1						
	6.3	29.6	15.56	0.28	56						
Kvikkleire	6.6	28.9				21.6	7.5	19.7			
	6.8	24.1	18.01	0.1	174						



VANNINNHold/ KONSISTENSGRENSER	▼ KONUS, OMRØRT	∅ ØDOMETERFORSØK		
TRYKFORSTØK/ BRUDEFORMASJON	● TREAKS, AKTIV	/K KORNFORDDELING		
▽ KONUS, UFORSTYRRET	● TREAKS, PASSIV	S _v SENSITIVITET		
Prøveserie		Hull 97-205	Målt vannstand 1,5 m	Opplak
Gjerdrum		Terrang	X-koord	Y-koord
		Proj.nr. 3571	Lab ØK/AHS	Kontr ØK/LM
		Dato 12.10.23 13:53	TEGN NR. 3571-4-97_205-04	
www.geostrom.no Hengsrudveien 855 3176 Undrumsdal tlf.: 33 33 33 77				

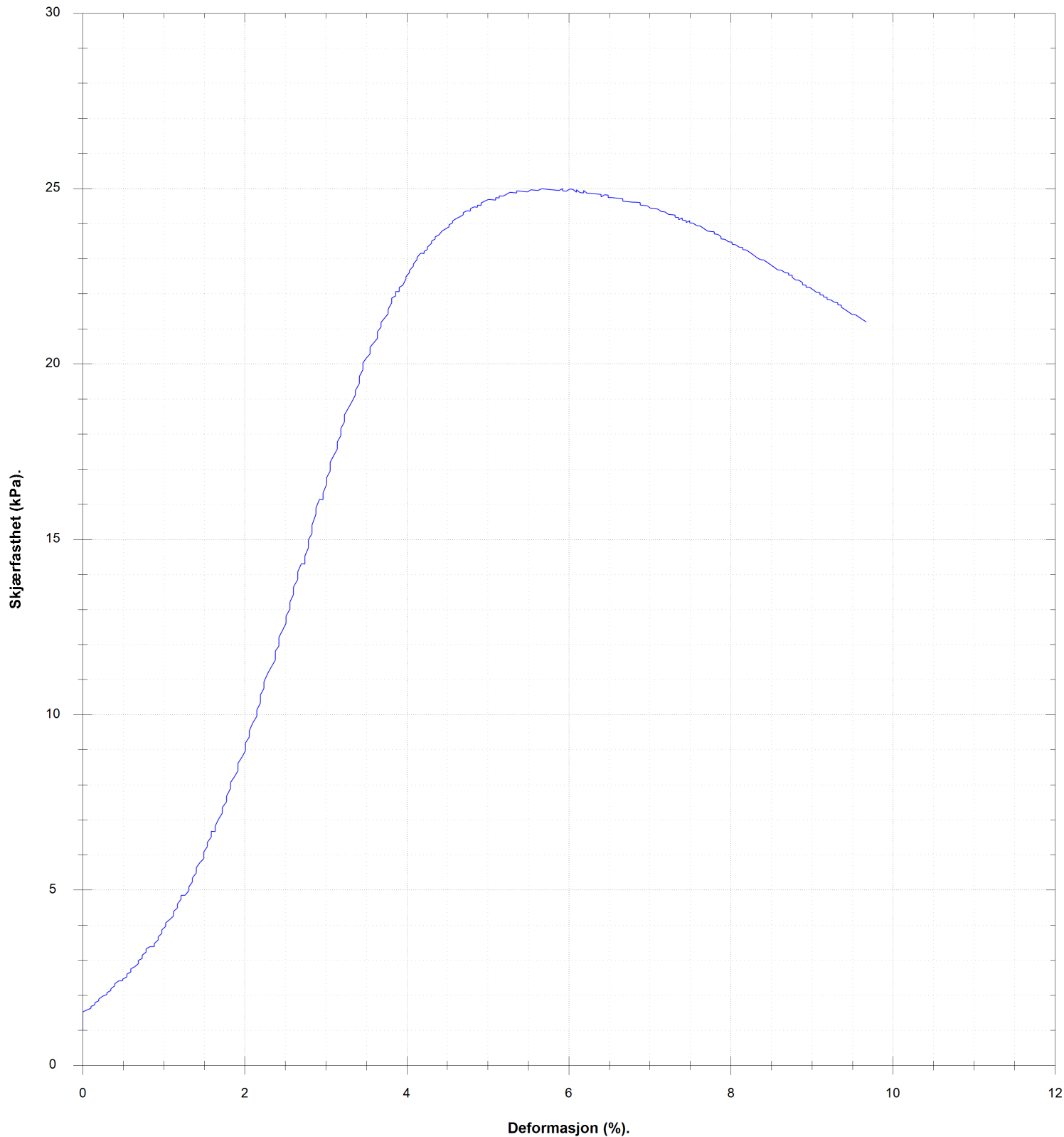
Dybde (m)	Klassifisering	Beskrivelse	Prøve	Vanninnhold (%) Konsistensgrenser					G kN/m ²	Skjærstyrke (kPa)					S _t
				10	20	30	40	50		10	20	30	40	50	
2		Forboring 5.5m	s1												
6	Leire	Grå Forstyrret prøve første 30cm	s1			○	○	○	19,3	▽		○			7
10	Leire	Grå	s2			○	○	○	19,4	▽	▽		○		7 4

Skravur utenom prøver samt tekst i kursiv er basert på beskrivelser i felt

VANNINNHold/ KONSISTENSGRENSER	KONUS, OMRØRT	ØDOMETERFORSØK		
TRYKKFORSØK/ BRUDEFORMASJON	TREAKS, AKTIV	KORNFORDELING		
KONUS, UFORSTYRRET	TREAKS, PASSIV	SENSITIVITET		

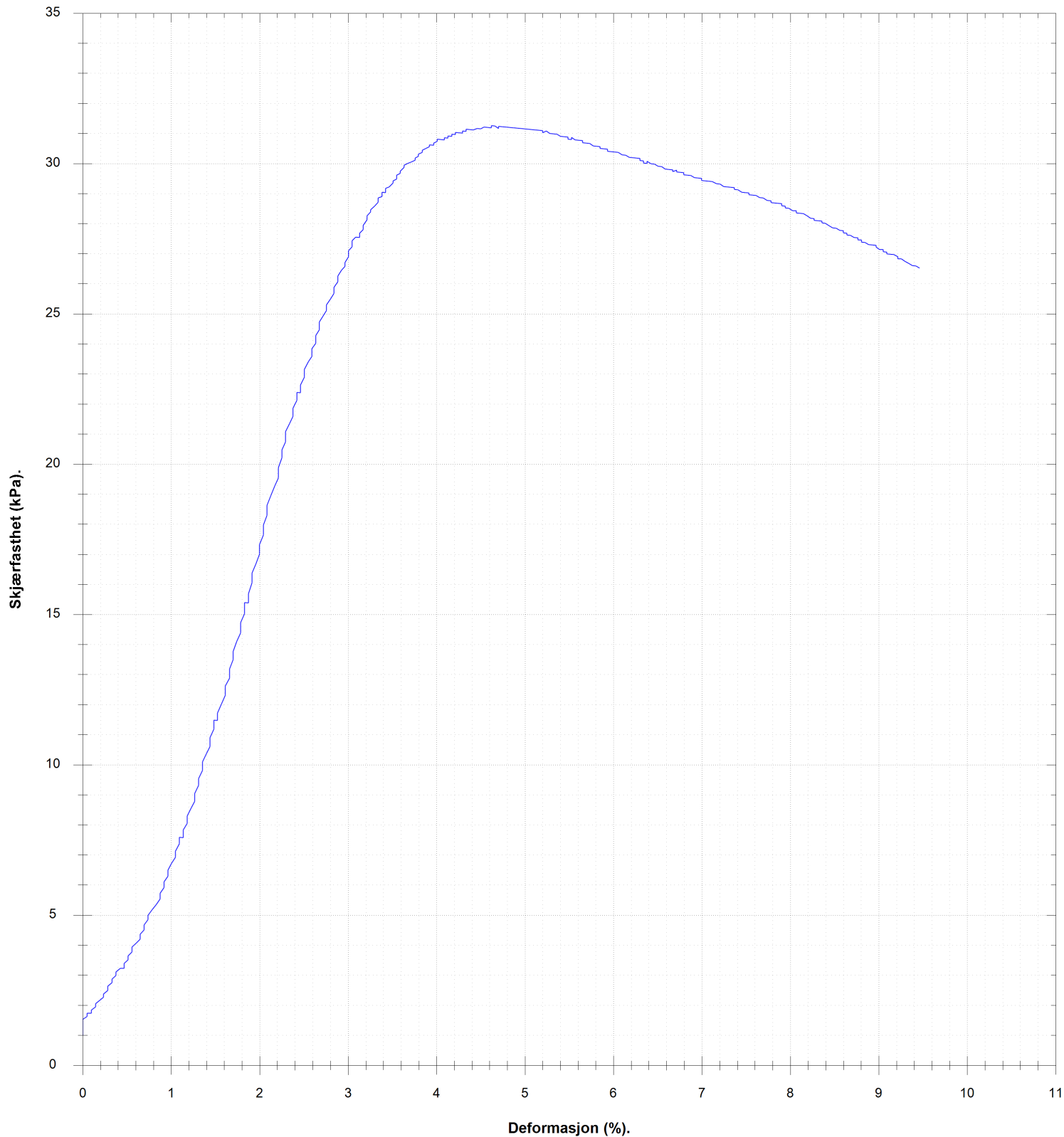
Prøveserie	Hull	98-101	Målt vannstand	Oppløst
	Terreng		X-koordinat	Y-koordinat
Gjerdrum	Proj.nr.	3571	Lab	RS
	Dato	19.05.23 10:09	Kontr	ØK
		www.geostrom.no Hengsrudveien 855 3176 Undrumdal tlf.: 33 33 33 77		TEGN NR. 3571-4-98_101-01

6.0 (m)



VANNINNHOLD/ KONSISTENSGRENSER	KONUS, OMRØRT	Ø ØDOMETERFORSØK	LEIRE SILT SAND GRUS FYLLMASSER ORGANISK TØRRSKORPELEIRE	
TRYKKFORSØK/ BRUDEFORMASJON	TREAKS, AKTIV	/K KORNFORDELING		
KONUS, UFORSTYRRET	TREAKS, PASSIV	S _v SENSITIVITET		
Prøveserie		Hull 98-101	Målt vannstand	Oppløst
Gjerdrum		Terreng	X-koordinat	Y-koordinat
		Prosj.nr. 3571	Lab RS	Kontr ØK
		Dato 19.05.23 10:09	TEGN NR. 3571-4-98_101-02	
www.geostrom.no Hengsrudveien 855 3176 Undrumsdal tlf.: 33 33 33 77				

9.7 (m)




VANNINNHOLD/ KONSISTENSGRENSER	KONUS, OMRØRT	Ø ØDOMETERFORSØK	LEIRE SILT SAND GRUS FYLLMASSER ORGANISK TØRRSKORPELEIRE	
TRYKFORSTØK/ BRUDEFORMASJON	TREAKS, AKTIV	/K KORNFORDELING		
KONUS, UFORSTYRRET	TREAKS, PASSIV	S _v SENSITIVITET		
Prøveserie		Hull 98-101	Målt vannstand	Opplak
Gjerdrum		Terreng	X-koordinat	Y-koordinat
		Prosj.nr. 3571	Lab RS	Kontr ØK
		Dato 19.05.23 10:09	TEGN NR. 3571-4-98_101-03	
www.geostrom.no Hengsrudveien 855 3176 Undrumsdal tlf.: 33 33 33 77				

Klassifisering	Dybde	Vanninnhold	Konus			Enaks		Tyngdetetthet	Plastisitet		Glødetap
			Uforstyrret	Omrørt	Sensitivitet	Skjærstyrke	Tøyning		Plastisitetsgrense	Konusflytegrense	
			z m	w %	cufc kN/m ²	curfc kN/m ²	St		cuuc kN/m ²	ε %	
	5.7	33.3		1.59							
Leire	5.9	33.6				25	5.9	19.3			
	6.1	34	18.57	2.82	7						
	9.4	33.8	18.57	2.82	7						
Leire	9.6	32.3				31.3	4.6	19.4			
	9.8	34	16.48	3.76	4						



VANNINNHold/ KONSISTENSGRENSER	▼ KONUS, OMRØRT	∅ ØDOMETERFORSØK		
TRYKKFORSØK/ BRUDEFORMASJON	● TREAKS, AKTIV	/K KORNFORDELING		
▽ KONUS, UFORSTYRRET	● TREAKS, PASSIV	S, SENSITIVITET		
Prøveserie		Hull 98-101	Målt vannstand	Opplak
Gjerdrum		Terreng	X-koord	Y-koord
		Proj.nr. 3571	Lab RS	Kontr ØK
		Dato 19.05.23 10:09	TEGN NR. 3571-4-98_101-04	
www.geostrom.no Hengsrudveien 855 3176 Undrumsdal tlf.: 33 33 33 77				

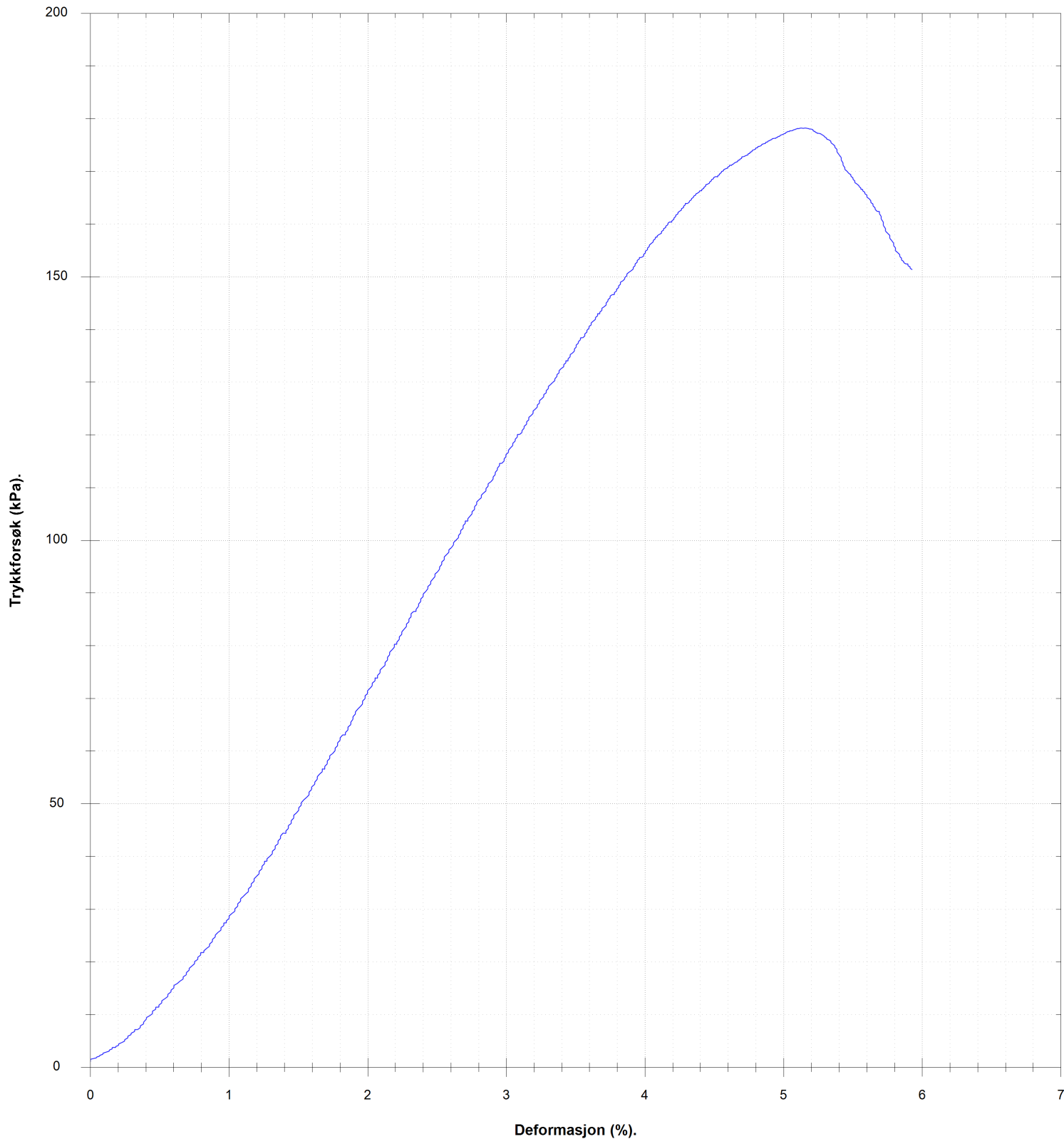


Skravur utenom prøver samt tekst i kursiv er basert på beskrivelser i felt

VANNINHOLD/ KONSISTENSGRENSER	KONUS, OMRØRT	ØD ØDOMETERFORSØK		
TRYKKFORSØK/ BRUDEFORMASJON	TREAKS, AKTIV	/K KORNFORDDELING	LEIRE	SILT
KONUS, UFORSTYRRET	TREAKS, PASSIV	S _s SENSITIVITET	SAND	GRUS
			FYLLMASSER	ORGANISK
			TØRRSKORPELEIRE	

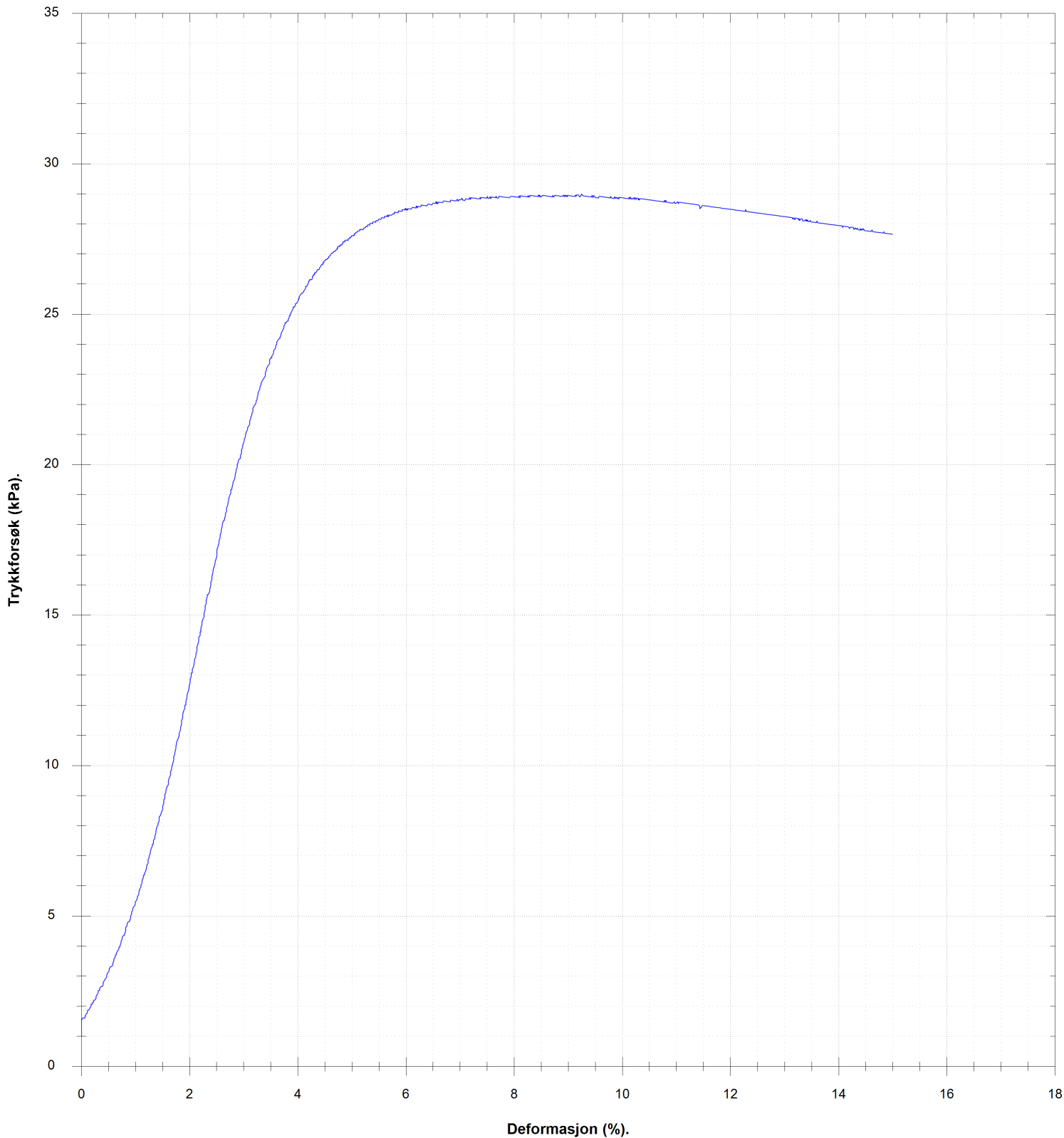
Prøveserie	Hull	98-103	Målt vannstand	Oppløst
	Terreng		X-koordinat	Y-koordinat
Gjerdrum	Proj.nr.	3571	Lab	Kontr
	Dato	25.09.23 10:31	LM/AHS	ØK/LM
	www.geostrom.no Hengsrudveien 855 3176 Undrumsdal tlf.: 33 33 33 77	TEGN NR.		3571-4-98_103-01

2.8 (m)



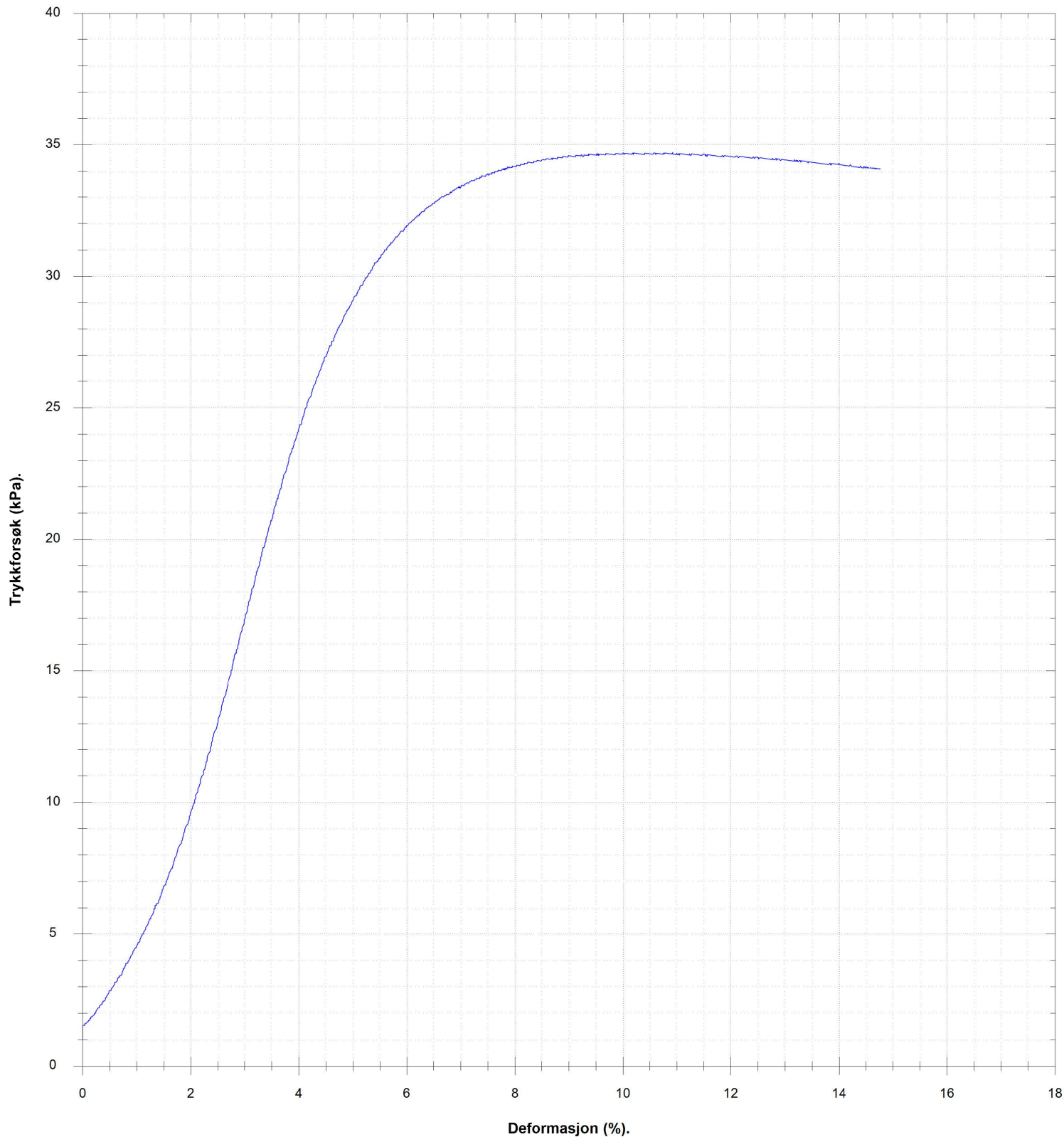
VANNINNHOLD/ KONSISTENSGRENSER	KONUS, OMRØRT	Ø ØDOMETERFORSØK		
TRYKKFORSØK/ BRUDEFORMASJON	TREAKS, AKTIV	/K KORNFORDELING		
KONUS, UFORSTYRRET	TREAKS, PASSIV	S, SENSITIVITET		
Prøveserie		Hull 98-103	Målt vannstand	Oppløst
Gjerdrum		Terreng	X-koordinat	Y-koordinat
		Prosj.nr. 3571	Lab LM/AHS	Kontr ØK/LM
		Dato 25.09.23 10:31	TEGN NR. 3571-4-98_103-02	
www.geostrom.no Hengsrudveien 855 3176 Undrumsdal tlf.: 33 33 33 77				

5.0 (m)



VANNINNHOLD/ KONSISTENSGRENSER	KONUS, OMRØRT	Ø ØDOMETERFORSØK	/K KORNFORDELING	S _s SENSITIVITET		
TRYKKFORSØK/ BRUDEFORMASJON	TREAKS, AKTIV					
KONUS, UFORSTYRRET	TREAKS, PASSIV					
Prøveserie		Hull	98-103	Målt vannstand	Oppløst	
Gjerdrum		Terreng		X-koordinat	Y-koordinat	
		Prosj.nr.	3571	Lab	LM/AHS	Kontr
		Dato	25.09.23 10:31	TEGN NR.	3571-4-98_103-03	
		www.geostrom.no Hengsrudveien 855 3176 Undrumdal tlf.: 33 33 33 77				

8.0 (m)



VANNINNHOLD/ KONSISTENSGRENSER	KONUS, OMRØRT	ØDOMETERFORSØK		
TRYKKFORSØK/ BRUDEFORMASJON	TREAKS, AKTIV	KORNFORDELING		
KONUS, UFORSTYRRET	TREAKS, PASSIV	SENSITIVITET		
Prøveserie	Hull	98-103	Målt vannstand	Oppløst
	Terreng		X-koord	Y-koord
Gjerdrum	Proj.nr.	3571	Lab	LM/AHS
	Dato	25.09.23 10:31	Kontr	ØK/LM
		www.geostrom.no Hengsrudveien 855 3176 Undrumdal tlf.: 33 33 33 77		TEGN NR. 3571-4-98_103-04

Klassifisering	Dybde	Vanninnhold	Konus			Enaks		Tyngdetetthet	Plastisitet		Glødetap
			Uforstyrret	Omrørt	Sensitivitet	Skjærstyrke	Tøyning		Plastisitetsgrense	Konusflytegrense	
			z m	w %	cufc kN/m ²	curfc kN/m ²	St		cuuc kN/m ²	ε %	
	2.6	27.9	206.32	33.35	6						
Tørrskorpeleire	2.7	30.1				178.2	5.2	19.5			
	2.8	28.1	400.27	38.74	10						
	4.7	32.1	25.93	2.98	9						
Leire	4.9	30.6				29	9.2	19.4			
	5.1	34	31.38	2.42	13						
	7.7	32.9	26.9	4.13	7						
Leire	7.9	31.4				34.7	10.9	19.4			
	8.0	34.6	19.46	3.15	6						



VANNINNHold/ KONSISTENSGRENSER	KONUS, OMRØRT	ØD ØDOMETERFORSØK	IK KORNFORDDELING	S SENSITIVITET		
TRYKKFORSØK/ BRUDEFORMASJON	TREAKS, AKTIV					
KONUS, UFORSTYRRET	TREAKS, PASSIV					
Prøveserie		Hull	98-103		Målt vannstand	Oppløst
Gjerdrum		Terrang			X-koord	Y-koord
		Prosj.nr.	3571		Lab	Kontr
		Dato	25.09.23 10:31		LM/AHS	ØK/LM
		www.geostrom.no Hengsrudveien 855 3176 Undrumsdal tlf.: 33 33 33 77		TEGN NR. 3571-4-98_103-05		

Dybde (m)	Klassifisering	Beskrivelse	Prøve	Vanninnhold (%) Konsistensgrenser					G kN/m ²	Skjærstyrke (kPa)					S _t
				10	20	30	40	50		10	20	30	40	50	
2															
4		Forboret 6m	f1												
6															
8															
9	Leire	Grå	s1				○		18,6	▼		▼		○	5
9.5							○			▼		▼			6
10							○								

Skravur utenom prøver samt tekst i kursiv er basert på beskrivelser i felt

	VANNINNHold/ KONSISTENSGRENSER		KONUS, OMRØRT		Ø ØDOMETERFORSØK		LEIRE	
	TRYKKFORSØK/ BRUDEFORMASJON		TREAKS, AKTIV		IK KORNFORDDELING		SILT	
	KONUS, UFORSTYRRET		TREAKS, PASSIV		S, SENSITIVITET		SAND	
							GRUS	
							FYLLMASSER	
							ORGANISK	
							TØRRSKORPELEIRE	

Prøveserie	Hull	99- 101	Målt vannstand	ikke målbart	Oppløst	
	Terreng		X-koordinat		Y-koordinat	
	Gjerdrum	Proj.nr.	3571	Lab	ES/LM	Kontr
		Dato	14.07.23 12:24	TEGN NR.	3571-4-99_101-01	

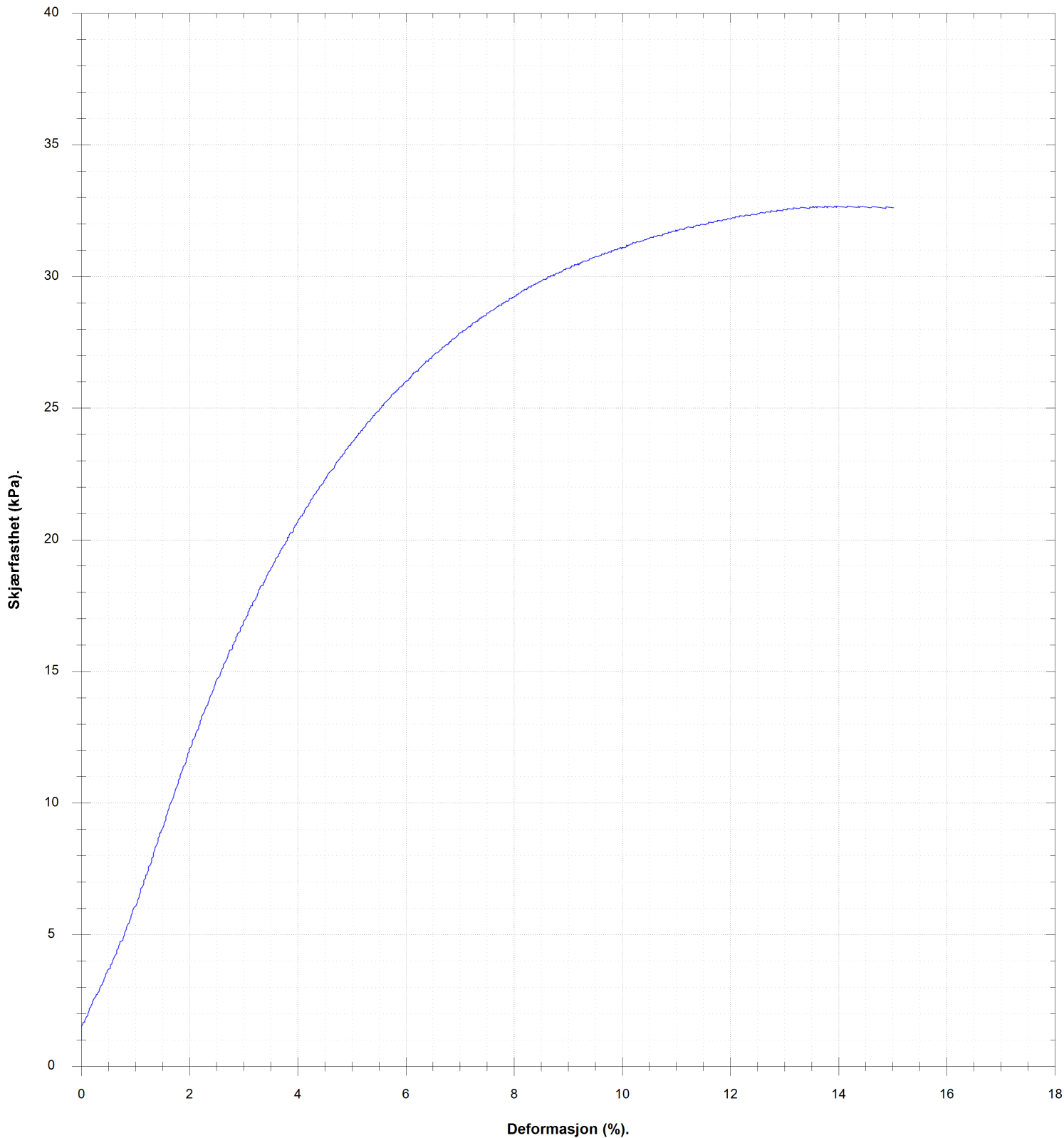
Dybde (m)	Klassifisering	Beskrivelse	Prøve	Vanninnhold (%) Konsistensgrenser					G kN/m ²	Skjærstyrke (kPa)					S _t	
				10	20	30	40	50		10	20	30	40	50		
12	Leire	Grå	s2						19,4							3
14																
16																
18																
20																

Skravur utenom prøver samt tekst i kursiv er basert på beskrivelser i felt

VANNINNHold/ KONSISTENSGRENSER	KONUS, OMRØRT	ØDOMETERFORSØK	LEIRE SILT SAND GRUS FYLDMASSER ORGANISK TØRRSKORPELEIRE	
TRYKKFORSØK/ BRUDEFORMASJON	TREAKS, AKTIV	KORNFORDELING		
KONUS, UFORSTYRRET	TREAKS, PASSIV	SENSITIVITET		

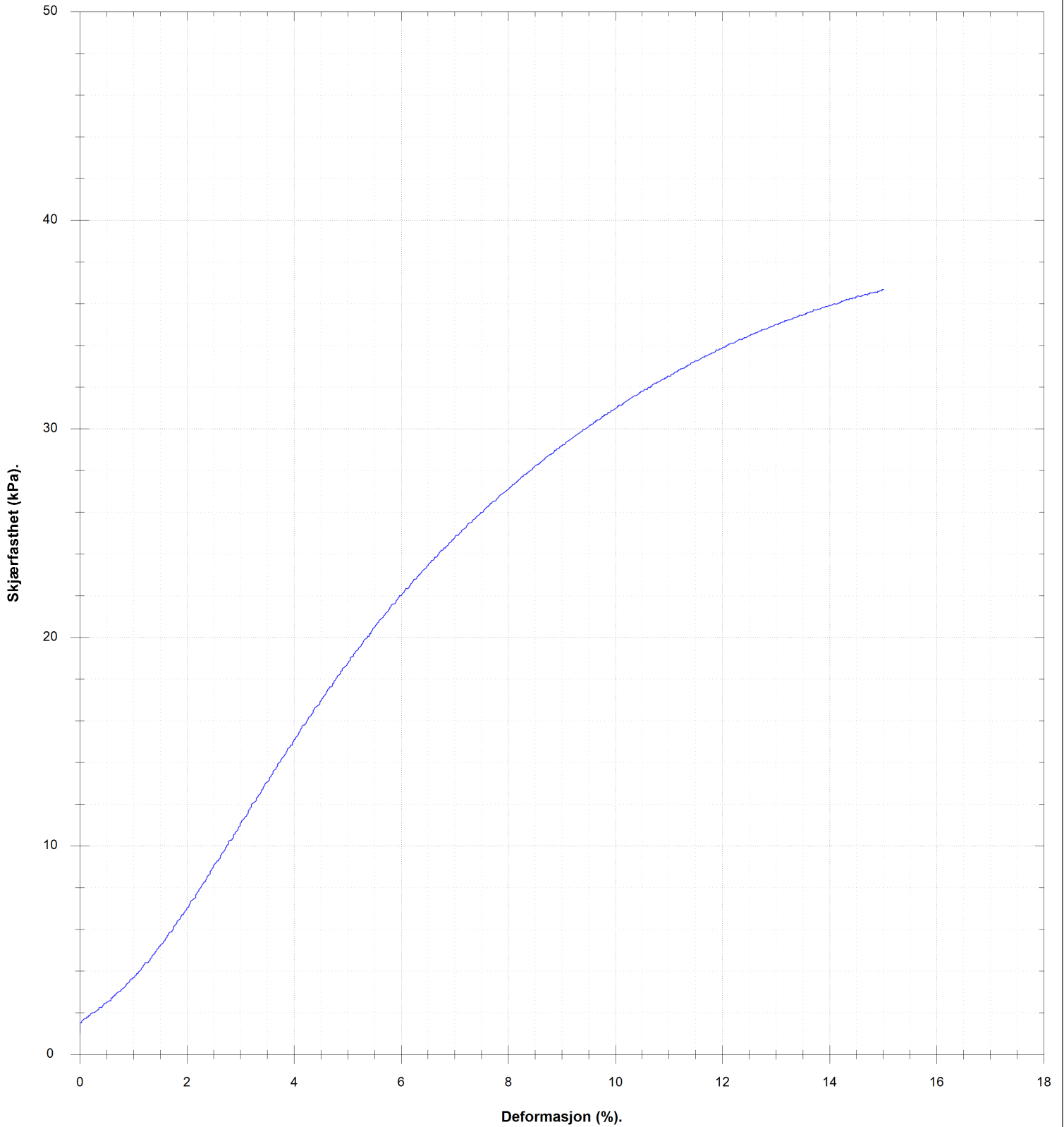
Prøveserie	Hull	99- 101	Målt vannstand	ikke målbart	Oppløst
	Terreng		X-koordinat		Y-koordinat
Gjerdrum	Proj.nr.	3571	Lab	ES/LM	Kontr
	Dato	14.07.23 12:24	TEGN NR.	3571-4-99_101-02	
		www.geostrom.no Hengsrudveien 855 3176 Undrumdal tlf.: 33 33 33 77			

8.7 (m)



VANNINHOLD/ KONSISTENSGRENSER	KONUS, OMRØRT	ØDOMETERFORSØK		
TRYKFORSTØK/ BRUDEFORMASJON	TREAKS, AKTIV	KORNFORDELING		
KONUS, UFORSTYRRET	TREAKS, PASSIV	SENSITIVITET		
Prøveserie		Hull 99- 101	Målt vannstand ikke målbart	Oppløst
Gjerdrum		Terreng	X-koordinat	Y-koordinat
		Prosj.nr. 3571	Lab ES/LM	Kontr ØK
		Dato 14.07.23 12:24	TEGN NR. 3571-4-99_101-03	
		www.geostrom.no Hengsrudveien 855 3176 Undrumsdal tlf.: 33 33 33 77		

12.7 (m)



VANNINHOLD/ KONSISTENSGRENSER	KONUS, OMRØRT	ØDOMETERFORSØK			
TRYKFORSTØK/ BRUDEFORMASJON	TREAKS, AKTIV	KORNFORDELING			
KONUS, UFORSTYRRET	TREAKS, PASSIV	SENSITIVITET			
Prøveserie	Hull	99- 101	Målt vannstand	ikke målbart	Oppløst
	Terreng		X-koord		Y-koord
Gjerdrum	Prosj.nr.	3571	Lab	ES/LM	Kontr
	Dato	14.07.23 12:24	TEGN NR.	3571-4-99_101-04	
		www.geostrom.no Hengsrudveien 855 3176 Undrumsdal tlf.: 33 33 33 77			

Klassifisering	Dybde	Vanninnhold	Konus			Enaks		Tyngdetetthet	Plastisitet		Glødetap
			Uforstyrret	Omrørt	Sensitivitet	Skjærstyrke	Tøyning		Plastisitetsgrense	Konusflytegrense	
			z	w	cufc	curfc	St		cuuc	ε	
	m	%	kN/m ²	kN/m ²		kN/m ²	%	kN/m ³	%	%	%
	8.4	37	22.54	4.13	5						
Leire	8.6	37.1				32.7	13.5	18.6			
	8.8	36.9	25.93	4.5	6						
	12.4	32.2	21.79	6.48	3						
Leire	12.6	31.1				36.7	15	19.4			
	12.8	31.1	19.77	5.25	4						



VANNINNHold/ KONSISTENSGRENSER	▼ KONUS, OMRØRT	∅ ØDOMETERFORSØK		
TRYKKFORSØK/ BRUDEFORMASJON	● TREAKS, AKTIV	/K KORNFORDELING		
▽ KONUS, UFORSTYRRET	● TREAKS, PASSIV	S, SENSITIVITET		
Prøveserie		Hull 99- 101	Målt vannstand ikke målbart	Opplak
Gjerdrum		Terrang	X-koord	Y-koord
		Proj.nr. 3571	Lab ES/LM	Kontr ØK
		Dato 14.07.23 12:24	TEGN NR. 3571-4-99_101-05	
www.geostrom.no Hengsrudveien 855 3176 Undrumsdal tlf.: 33 33 33 77				

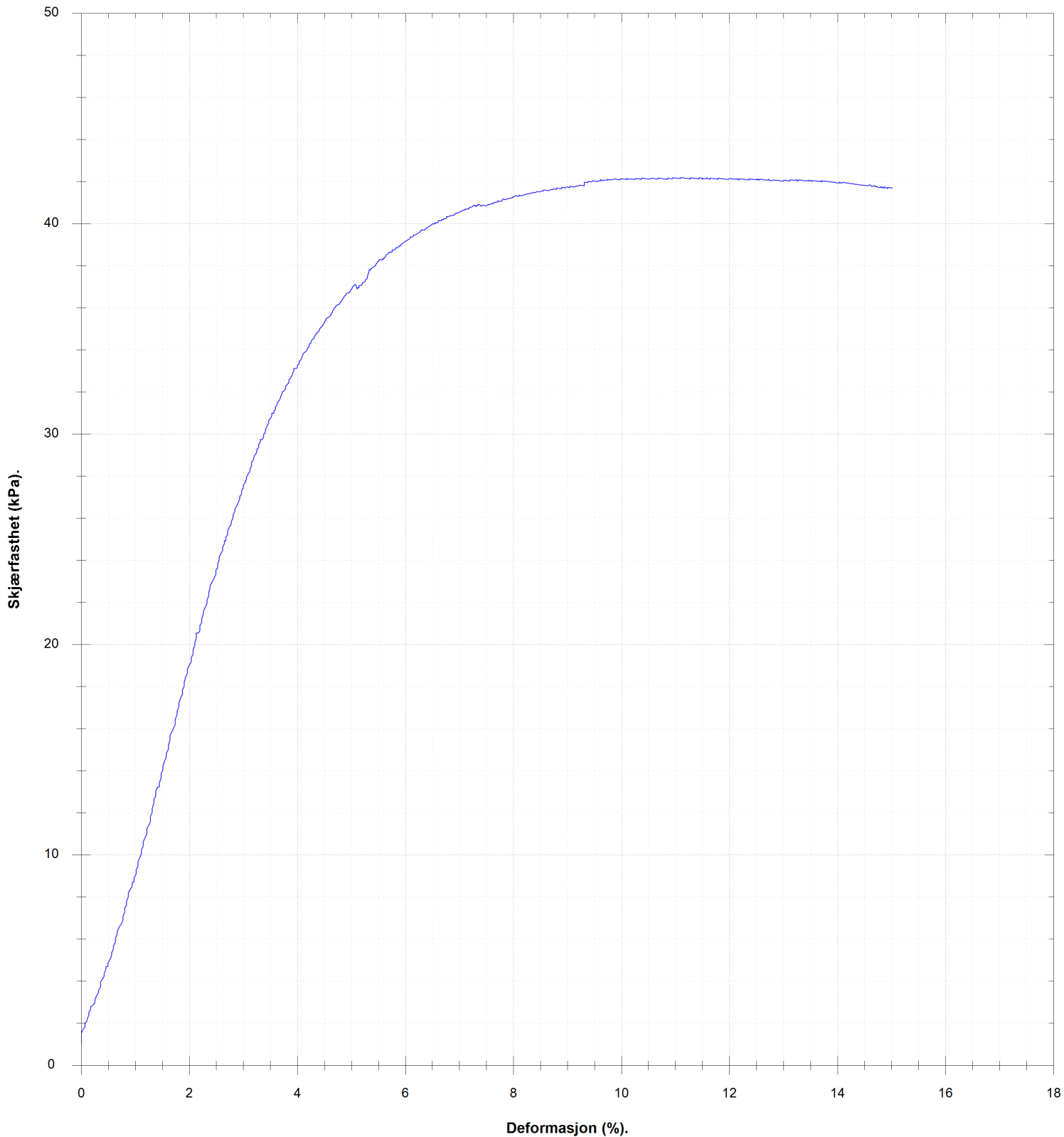
Dybde (m)	Klassifisering	Beskrivelse	Prøve	Vanninnhold (%) Konsistensgrenser					G kN/m ²	Skjærstyrke (kPa)					S _t
				10	20	30	40	50		10	20	30	40	50	
2		Forboret 3m	f1												
4	Leire	Grå	s1			○	○	○	19.2	▼	▼		○		6
						○				▼	▼				5

Skravur utenom prøver samt tekst i kursiv er basert på beskrivelser i felt

VANNINNHold/ KONSISTENSGRENSER	KONUS, OMRØRT	ØDOMETERFORSØK		
TRYKKFORSØK/ BRUDEFORMASJON	TREAKS, AKTIV	KORNFORDELING		
KONUS, UFORSTYRRET	TREAKS, PASSIV	SENSITIVITET		

Prøveserie	Hull	99-102	Målt vannstand	Ikke målbart		
	Terreng		X-koordinat			
	Gjerdrum	Proj.nr.	3571	Lab	LM	Kontr
		Dato	10.07.23 13:47	TEGN NR.	3571-4-99_102-01	
		www.geostrom.no Hengsrudveien 855 3176 Undrumsdal tlf.: 33 33 33 77				

3.6 (m)



VANNINHOLD/ KONSISTENSGRENSER	KONUS, OMRØRT	Ø ØDOMETERFORSØK			
TRYKFORSTØK/ BRUDEFORMASJON	TREAKS, AKTIV	/K KORNFORDELING			
KONUS, UFORSTYRRET	TREAKS, PASSIV	S _v SENSITIVITET			
Prøveserie	Hull	99-102	Målt vannstand	Ikke målbart	Oppløst
	Terreng		X-koord		Y-koord
	Proj.nr.	3571	Lab	LM	Kontr
	Dato	10.07.23 13:47	TEGN NR.	3571-4-99_102-02	
Gjerdrum	www.geostrom.no Hengsrudveien 855 3176 Undrumsdal tlf.: 33 33 33 77				

Klassifisering	Dybde	Vanninnhold	Konus			Enaks		Tyngdetetthet	Plastisitet		Glødetap
			Uforstyrret	Omrørt	Sensitivitet	Skjærstyrke	Tøyning		Plastisitetsgrense	Konusflytegrense	
			z	w	cufc	curfc	St		cuuc	ε	
	m	%	kN/m ²	kN/m ²		kN/m ²	%	kN/m ³	%	%	%
	3.4	30.8	25.02	4.44	6						
	3.5	31.1				42.2	11.1	19.2			
Leire	3.6										
	3.8	30.7	21.79	4.79	5						

VANNINNHold/ KONSISTENSGRENSER	▼ KONUS, OMRØRT	∅ ØDOMETERFORSØK				
TRYKKFORSØK/ BRUDEFORMASJON	● TREAKS, AKTIV	/K KORNFORDDELING				
▽ KONUS, UFORSTYRRET	● TREAKS, PASSIV	S, SENSITIVITET				
Prøveserie	Hull	99-102	Målt vannstand	Ikke målbart	Oppløst	
	Terrang		X-koordinat		Y-koordinat	
	Gjerdrum	Proj.nr.	3571	Lab	LM	Kontr
		Dato	10.07.23 13:47	TEGN NR.	3571-4-99_102-03	
		www.geostrom.no Hengsrudveien 855 3176 Undrumsdal tlf.: 33 33 33 77				

Dybde (m)	Klassifisering	Beskrivelse	Prøve	Vanninnhold (%) Konsistensgrenser					G kN/m ²	Skjærstyrke (kPa)					S _t
				10	20	30	40	50		10	20	30	40	50	
2															
4		Forboring 7m	f1												
8	Leire	Grå	s1			○	○	○	19,9	▼				▼	5
						○					▼			○	3
10															


Skravur utenom prøver samt tekst i kursiv er basert på beskrivelser i felt

VANNINNHold/ KONSISTENSGRENSER	KONUS, OMRØRT	ØDOMETERFORSØK		
TRYKKFORSØK/ BRUDEFORMASJON	TREAKS, AKTIV	KORNFORDELING		
KONUS, UFORSTYRRET	TREAKS, PASSIV	SENSITIVITET		

Prøveserie	Hull	99-105	Målt vannstand	ikke målbart	Oppløst	
	Terrang		X-koordinat		Y-koordinat	
	Gjerdrum	Proj.nr.	3571	Lab	RS/LM	Kontr
		Dato	04.07.23 10:14	TEGN NR.	3571-4-99_105-01	



www.geostrom.no
Hengsrudveien 855
3176 Undrumsdal
tlf.: 33 33 33 77



Skravur utenom prøver samt tekst i kursiv er basert på beskrivelser i felt

VANNINNHold/ KONSISTENSGRENSER	KONUS, OMRØRT	ØD ØDOMETERFORSØK		
TRYKKFORSØK/ BRUDEFORMASJON	TREAKS, AKTIV	/K KORNFORDDELING		
KONUS, UFORSTYRRET	TREAKS, PASSIV	S _s SENSITIVITET		

Prøveserie	Hull	99-105	Målt vannstand	ikke målbart	Oppløst	
	Terrang		X-koordinat		Y-koordinat	
	Gjerdrum	Proj.nr.	3571	Lab	RS/LM	Kontr
		Dato	04.07.23 10:14	TEGN NR.	3571-4-99_105-02	

Klassifisering	Dybde	Vanninnhold	Konus			Enaks		Tyngdetetthet	Plastisitet		Glødetap
			Uforstyrret	Omrørt	Sensitivitet	Skjærstyrke	Tøyning		Plastisitetsgrense	Konusflytegrense	
			z	w	c _{ufc}	c _{urfc}	St		cu _{uc}	ε	
	m	%	kN/m ²	kN/m ²		kN/m ²	%	kN/m ³	%	%	%
	7.4	30.7	55.79	12.26	5						
Leire	7.6	28.7				72	14.9	19.9			
	7.8	27	55.79	21.79	3						
	10.4	30	38.74	6.48	6						
	10.5	32.1				46.1	9.4	19.3			
Leire	10.6	32.6				44.6	14.6	19.2			
	10.8	30.9	34.77	5.02	7						
	13.4	33.2	28.46	4.72	6						
Leire	13.6	31.4				43.3	10.4	19.4			
	13.8	31.2	31.38	2.98	11						
	17.4	31.9	28.46	2.98	10						
Leire	17.6	33.3				56	4	19.1			
	17.7	33.3				52.4	4.1	19.2			
	17.8	30.8	25.02	1.44	17						

VANNINNHold/ KONSISTENSGRENSER	KONUS, OMRØRT	Ø ØDOMETERFORSØK		
TRYKKFORSØK/ BRUDEFORMASJON	TREAKS, AKTIV	/K KORNFORDELING		
KONUS, UFORSTYRRET	TREAKS, PASSIV	S, SENSIVITET		
Prøveserie		Hull 99-105	Målt vannstand ikke målbart	Opplak
Gjerdrum		Terreng	X-koord	Y-koord
		Prosj.nr. 3571	Lab RS/LM	Kontr ES/ØK
		Dato 04.07.23 10:14	TEGN NR. 3571-4-99_105-03	
www.geostrom.no Hengsrudveien 855 3176 Undrumsdal tlf.: 33 33 33 77				

Dybde (m)	Klassifisering	Beskrivelse	Prøve	Vanninnhold (%) Konsistensgrenser					G kN/m ²	Skjærstyrke (kPa)					S _t
				10	20	30	40	50		10	20	30	40	50	
2															
4		Forboring 7m	f1												
8	Leire	Grå, noen gruskorn	s1			○	○	○	○	○	19,1	▼		▼	7
						○	○	○	○	○	19,2	▼		▼	10
10															

Skravur utenom prøver samt tekst i kursiv er basert på beskrivelser i felt

VANNINNHold/ KONSISTENSGRENSER	KONUS, OMRØRT	ØDOMETERFORSØK		
TRYKKFORSØK/ BRUDEFORMASJON	TREAKS, AKTIV	KORNFORDELING		
KONUS, UFORSTYRRET	TREAKS, PASSIV	SENSITIVITET		

Prøveserie	Hull	99-106	Målt vannstand	ikke målbart	Oppløst	
	Terrang		X-koordinat		Y-koordinat	
	Gjerdrum	Proj.nr.	3571	Lab	ES/LM	Kontr
		Dato	05.07.23 12:11	TEGN NR.	3571-4-99_106-01	



www.geostrom.no
Hengsrudveien 855
3176 Undrumsdal
tlf.: 33 33 33 77

Dybde (m)	Klassifisering	Beskrivelse	Prøve	Vanninnhold (%) Konsistensgrenser					G kN/m ²	Skjærstyrke (kPa)					S _t
				10	20	30	40	50		10	20	30	40	50	
12	Leire	Grå	s2			30			19,7					8	15
16	Leire	Grå	s3			30			19,8					6	3

Skravur utenom prøver samt tekst i kursiv er basert på beskrivelser i felt

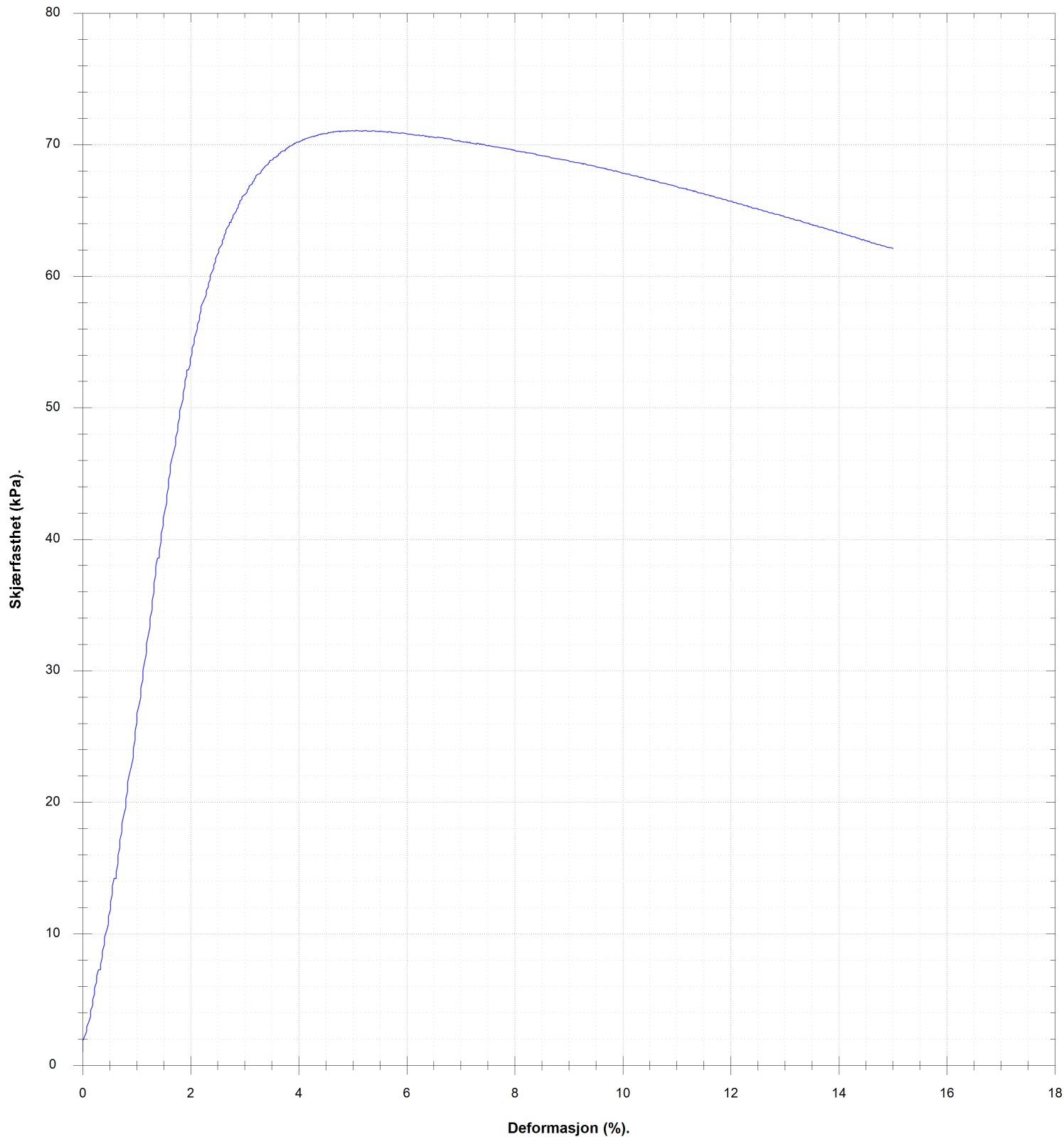
VANNINNHold/ KONSISTENSGRENSER	KONUS, OMRØRT	ØD ØDOMETERFORSØK		
TRYKKFORSØK/ BRUDEFORMASJON	TREAKS, AKTIV	IK KORNFORDELING		
KONUS, UFORSTYRRET	TREAKS, PASSIV	S _s SENSITIVITET		

Prøveserie	Hull	99-106	Målt vannstand	ikke målbart	Oppløst
	Terreng		X-koordinat		Y-koordinat
Gjerdrum	Proj.nr.	3571	Lab	ES/LM	Kontr
	Dato	05.07.23 12:11	TEGN NR.	3571-4-99_106-02	



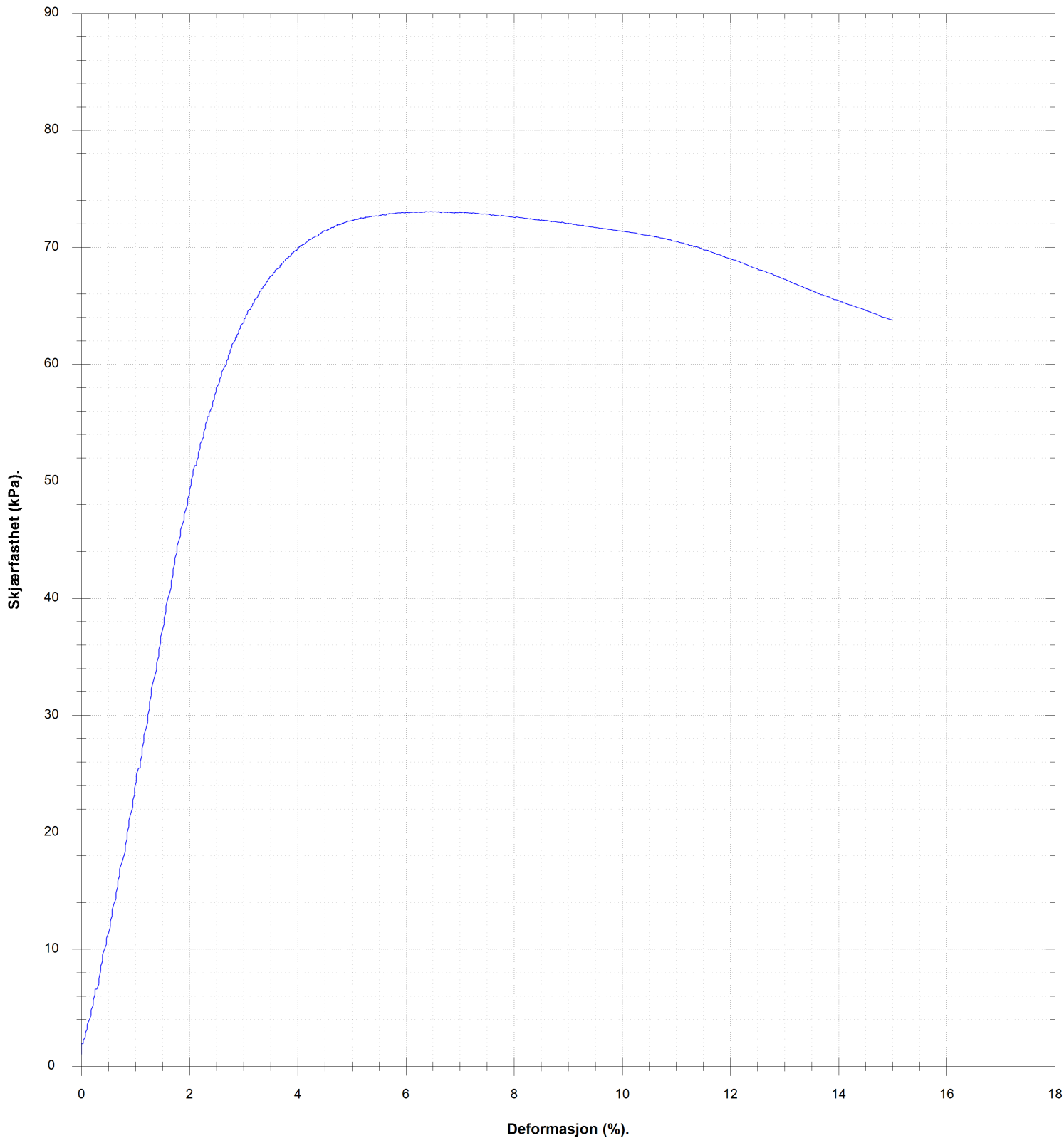
www.geostrom.no
Hengsrudveien 855
3176 Undrumdal
tlf.: 33 33 33 77

7.6 (m)



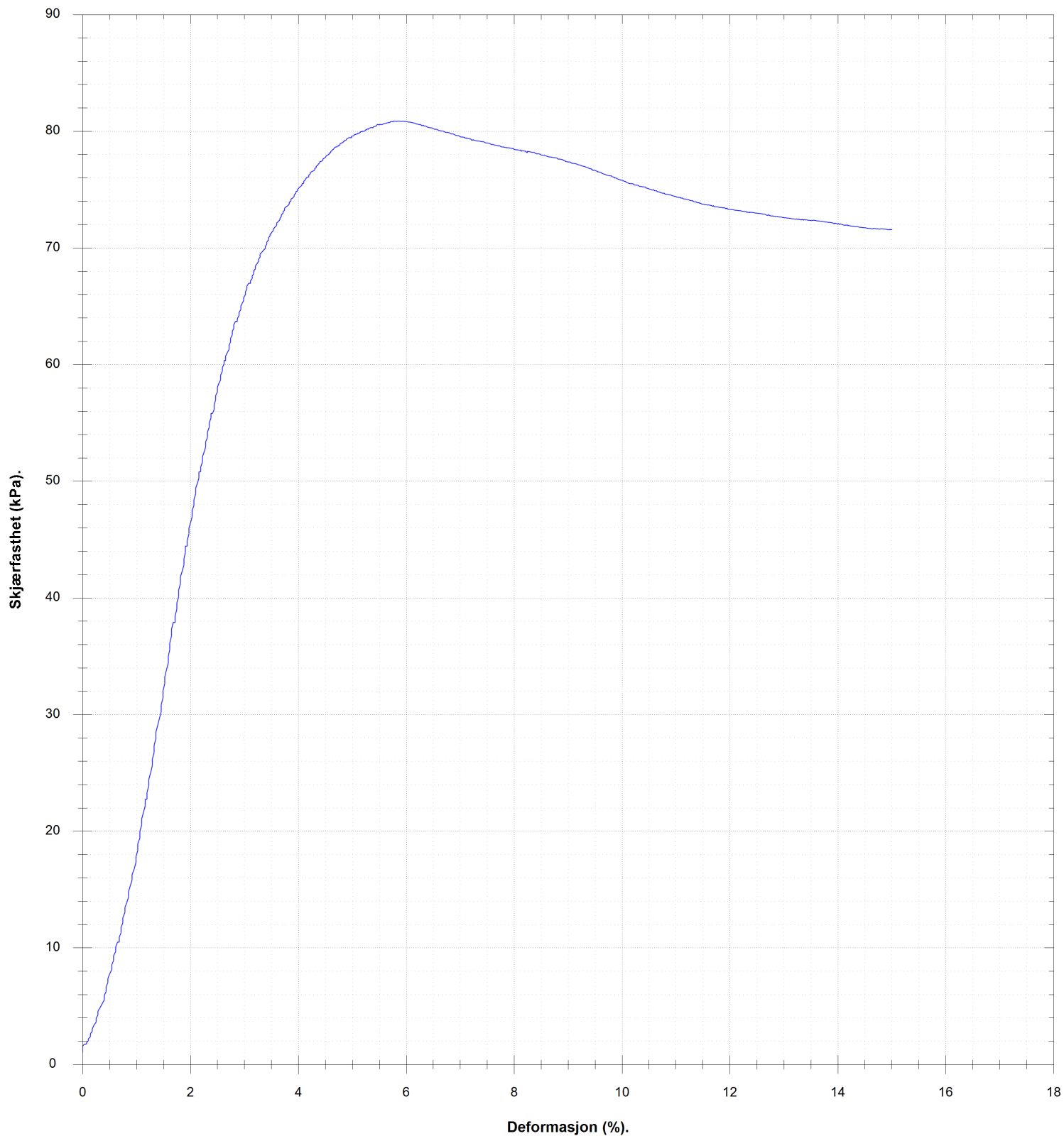
VANNINHOLD/ KONSISTENSGRENSER	KONUS, OMRØRT	Ø ØDOMETERFORSØK		
TRYKKFORSØK/ BRUDEFORMASJON	TREAKS, AKTIV	/K KORNFORDELING		
KONUS, UFORSTYRRET	TREAKS, PASSIV	S _v SENSITIVITET		
Prøveserie		Hull 99-106	Målt vannstand ikke målbart	Oppløst
Gjerdrum		Terreng	X-koordinat	Y-koordinat
		Prosj.nr. 3571	Lab ES/LM	Kontr ES/ØK
		Dato 05.07.23 12:11	TEGN NR. 3571-4-99_106-03	
		www.geostrom.no Hengsrudveien 855 3176 Undrumdal tlf.: 33 33 33 77		

7.8 (m)



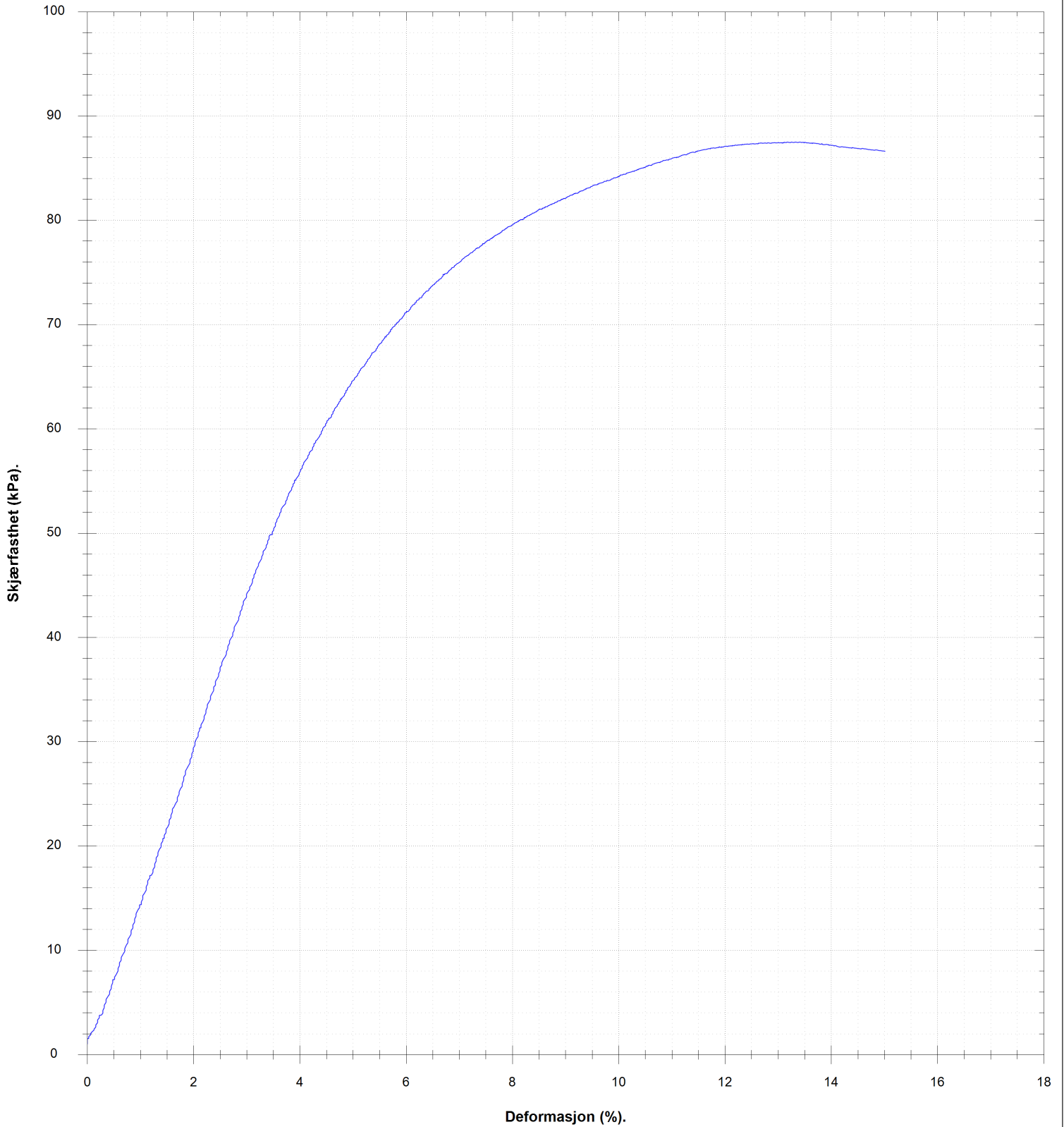
VANNINNHOLD/ KONSISTENSGRENSER	KONUS, OMRØRT	Ø ØDOMETERFORSØK		
TRYKFORSTØK/ BRUDEFORMASJON	TREAKS, AKTIV	/K KORNFORDELING		
KONUS, UFORSTYRRET	TREAKS, PASSIV	S, SENSITIVITET		
Prøveserie		Hull 99-106	Målt vannstand ikke målbart	Oppløst
Gjerdrum		Terreng	X-koordinat	Y-koordinat
		Prosj.nr. 3571	Lab ES/LM	Kontr ES/ØK
		Dato 05.07.23 12:11	TEGN NR. 3571-4-99_106-04	
		www.geostrom.no Hengsrudveien 855 3176 Undrumsdal tlf.: 33 33 33 77		

11.7 (m)



VANNINHOLD/ KONSISTENSGRENSER	KONUS, OMRØRT	Ø ØDOMETERFORSØK			
TRYKFORSTØK/ BRUDEFORMASJON	TREAKS, AKTIV	/K KORNFORDELING			
KONUS, UFORSTYRRET	TREAKS, PASSIV	S, SENSITIVITET			
Prøveserie	Hull	99-106	Målt vannstand	ikke målbart	Oppløst
	Terreng		X-koordinat		Y-koordinat
Gjerdrum	Proj.nr.	3571	Lab	ES/LM	Kontr
	Dato	05.07.23 12:11	TEGN NR.	3571-4-99_106-05	
		www.geostrom.no Hengsrudveien 855 3176 Undrumsdal tlf.: 33 33 33 77			

15.9 (m)



	VANNINHOLD/ KONSISTENSGRENSER		KONUS, OMRØRT		Ø DOMETERFORSØK			
	TRYKFORSTØK/ BRUDEFORMASJON		TREAKS, AKTIV		I/K KORNFORDELING			
	KONUS, UFORSTYRRET		TREAKS, PASSIV		S, SENSITIVITET			
Prøveserie				Hull	99-106	Målt vannstand	ikke målbart	Oppløst
Gjerdrum				Terreng		X-koordinat		Y-koordinat
				Prosj.nr.	3571	Lab	ES/LM	Kontr
				Dato	05.07.23 12:11	TEGN NR.	3571-4-99_106-06	
				www.geostrom.no Hengsrudveien 855 3176 Undrumsdal tlf.: 33 33 33 77				

Klassifisering	Dybde	Vanninnhold	Konus			Enaks		Tyngdetetthet	Plastisitet		Glødetap
			Uforstyrret	Omrørt	Sensitivitet	Skjærstyrke	Tøyning		Plastisitetsgrense	Konusflytegrense	
			z m	w %	cufc kN/m ²	curfc kN/m ²	St		cuuc kN/m ²	ε %	
	7.4	31.3	40.52	5.66	7						
	7.5	32.8				71.1	5.1	19.1			
Leire	7.6										
	7.7	32.1				73.1	6.6	19.2			
	7.8	33	32.68	3.44	10						
	11.4	32	45.55	5.45	8						
Leire	11.6	30.9				80.9	5.8	19.7			
	11.8	29.6	67.87	4.41	15						
	15.7	29.4	51.58	9.27	6						
	15.8	29.1				87.5	13.2	19.8			
Leire	15.9										
	16.1	30.1	49.03	15.13	3						

VANNINNHold/ KONSISTENSGRENSER	▼ KONUS, OMRØRT	∅ ØDOMETERFORSØK	LEIRE SILT SAND GRUS FYLLMASSER ORGANISK TØRRSKORPELEIRE	
TRYKKFORSØK/ BRUDEFORMASJON	● TREAKS, AKTIV	/K KORNFORDDELING		
▽ KONUS, UFORSTYRRET	● TREAKS, PASSIV	S, SENSITIVITET		
Prøveserie		Hull 99-106	Målt vannstand ikke målbart	Opplak
Gjerdrum		Terrang	X-koord	Y-koord
		Prosj.nr. 3571	Lab ES/LM	Kontr ES/ØK
		Dato 05.07.23 12:11	TEGN NR.	3571-4-99_106-07
www.geostrom.no Hengsrudveien 855 3176 Undrumsdal tlf.: 33 33 33 77				

Dybde (m)	Klassifisering	Beskrivelse	Prøve	Vanninnhold (%) Konsistensgrenser					G kN/m ²	Skjærstyrke (kPa)					S _t
				10	20	30	40	50		10	20	30	40	50	
0															
1															
2															
3															
4															
5															
6															
7															
8															
9															
10															

Skravur utenom prøver samt tekst i kursiv er basert på beskrivelser i felt

VANNINNHold/ KONSISTENSGRENSER	KONUS, OMRØRT	Ø ØDOMETERFORSØK		
TRYKKFORSØK/ BRUDEFORMASJON	TREAKS, AKTIV	/K KORNFORDELING		
KONUS, UFORSTYRRET	TREAKS, PASSIV	S, SENSITIVITET		

Prøveserie	Hull	99-107	Målt vannstand	Oppløst
	Terreng		X-koordinat	Y-koordinat
Gjerdrum	Proj.nr.	3571	Lab	RS
	Dato	04.07.23 07:04	Kontr	ES/ØK
		www.geostrom.no Hengsrudveien 855 3176 Undrumsdal tlf.: 33 33 33 77		TEGN NR. 3571-4-99_107-01

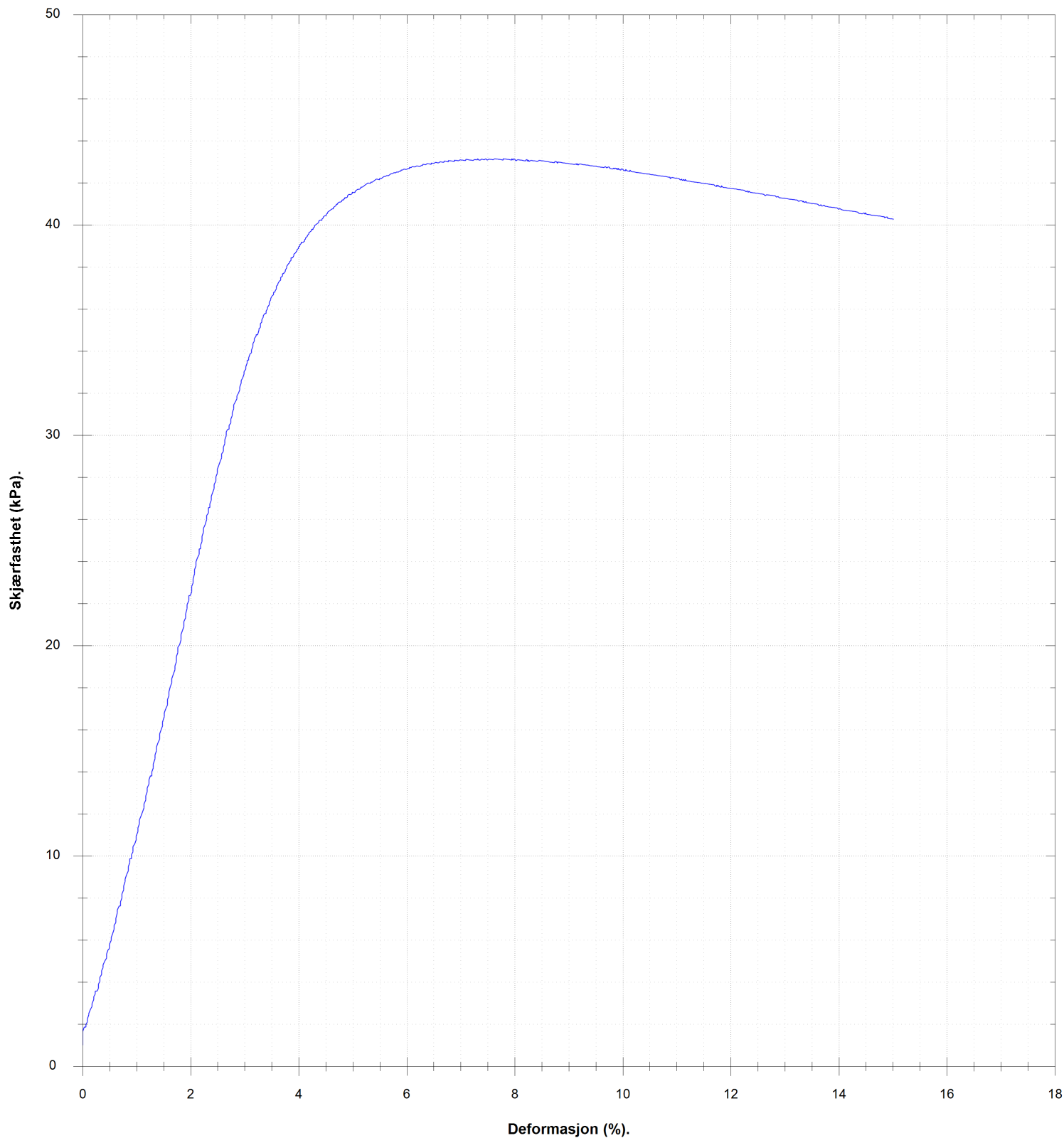
Dybde (m)	Klassifisering	Beskrivelse	Prøve	Vanninnhold (%) Konsistensgrenser					G kN/m ²	Skjærstyrke (kPa)					S _t
				10	20	30	40	50		10	20	30	40	50	
12	Leire	Grå	s1			30	35	40	19,1 18,9	10	20	30	40	50	9
15	Leire	Grå	s2			30	35	40	19,8 19,4	10	20	30	40	50	9 5

Skravur utenom prøver samt tekst i kursiv er basert på beskrivelser i felt

VANNINNHold/ KONSISTENSGRENSER	KONUS, OMRØRT	ØD ØDOMETERFORSØK		
TRYKKFORSØK/ BRUDEFORMASJON	TREAKS, AKTIV	/K KORNFORDDELING		
KONUS, UFORSTYRRET	TREAKS, PASSIV	S _s SENSITIVITET		

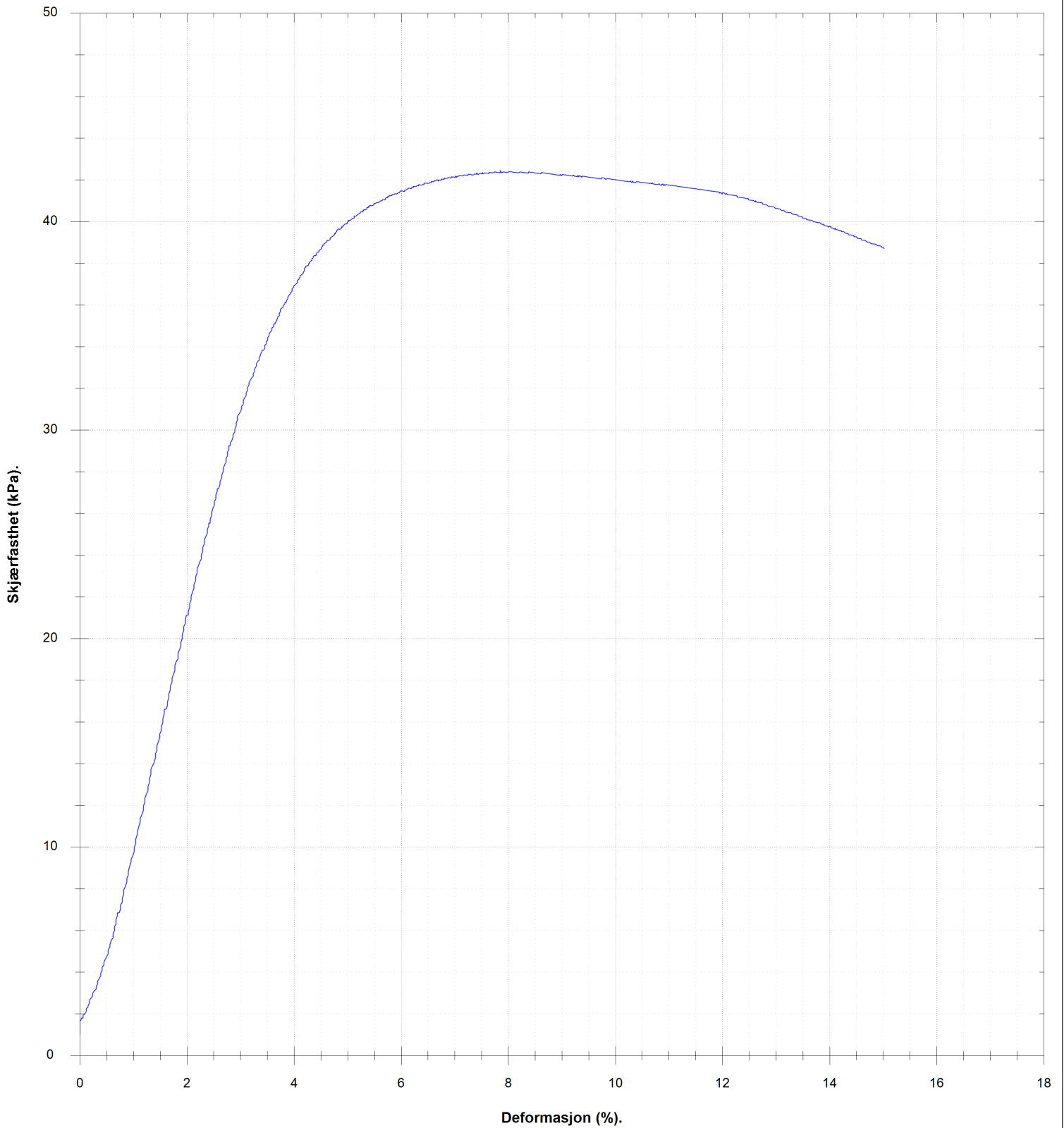
Prøveserie	Hull	99-107	Målt vannstand	Oppløst
	Terreng		X-koordinat	Y-koordinat
Gjerdrum	Proj.nr.	3571	Lab	RS
	Dato	04.07.23 07:04	Kontr	ES/ØK
		www.geostrom.no Hengsrudveien 855 3176 Undrumsdal tlf.: 33 33 33 77	TEGN NR. 3571-4-99_107-02	

11.6 (m)



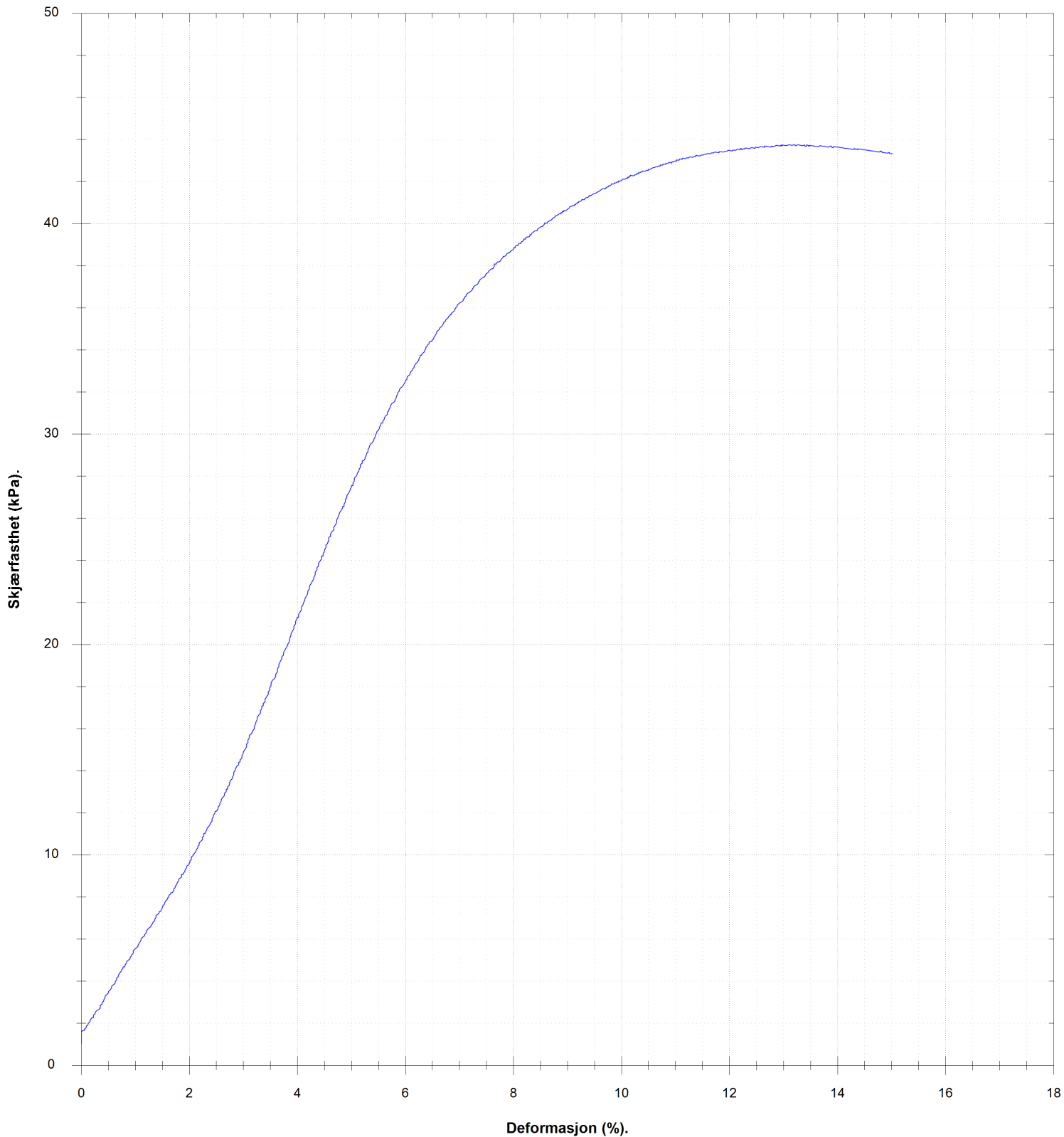
VANNINHOLD/ KONSISTENSGRENSER	KONUS, OMRØRT	Ø ØDOMETERFORSØK	LEIRE SILT SAND GRUS FYLLMASSER ORGANISK TØRRSKORPELEIRE	
TRYKFORSTØK/ BRUDEFORMASJON	TREAKS, AKTIV	/K KORNFORDELING		
KONUS, UFORSTYRRET	TREAKS, PASSIV	S _v SENSITIVITET		
Prøveserie		Hull 99-107	Målt vannstand	Oppløst
Gjerdrum		Terreng	X-koordinat	Y-koordinat
		Prosj.nr. 3571	Lab RS	Kontr ES/ØK
		Dato 04.07.23 07:04	TEGN NR. 3571-4-99_107-03	
www.geostrom.no Hengsrudveien 855 3176 Undrumsdal tlf.: 33 33 33 77				

11.7 (m)



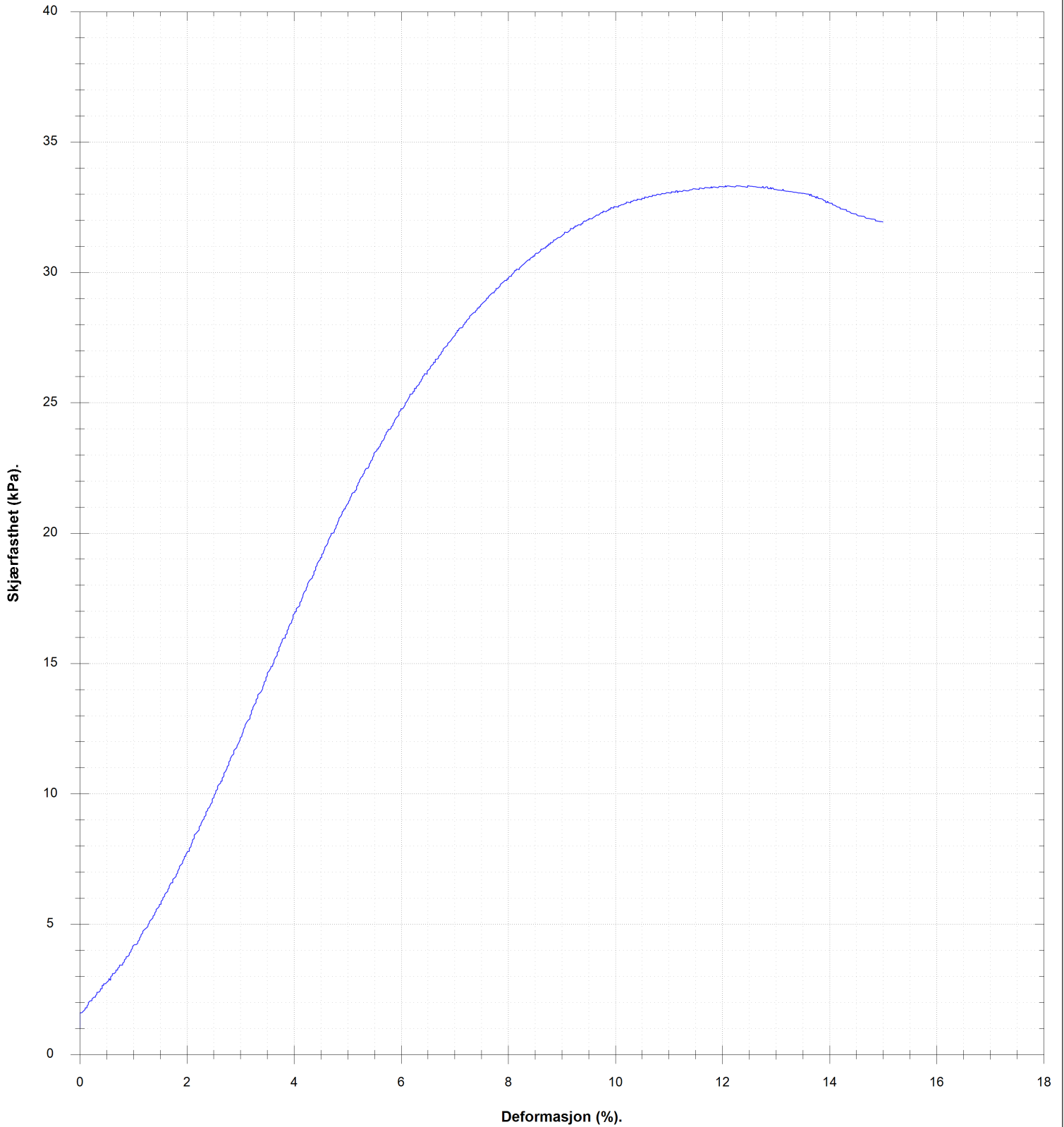
VANNINHOLD/ KONSISTENSGRENSER	KONUS, OMRØRT	Ø ØDOMETERFORSØK	LEIRE SILT SAND GRUS FYLLMASSER ORGANISK TØRRSKORPELEIRE	
TRYKFORSTØK/ BRUDEFORMASJON	TREAKS, AKTIV	/K KORNFORDELING		
KONUS, UFORSTYRRET	TREAKS, PASSIV	S _v SENSIVITET		
Prøveserie		Hull 99-107	Målt vannstand	Oppløst
Gjerdrum		Terreng	X-koord	Y-koord
		Prosj.nr. 3571	Lab RS	Kontr ES/ØK
		Dato 04.07.23 07:04	TEGN NR. 3571-4-99_107-04	
		www.geostrom.no Hengsrudveien 855 3176 Undrumsdal tlf.: 33 33 33 77		

14.8 (m)



VANNINHOLD/ KONSISTENSGRENSER	KONUS, OMRØRT	Ø ØDOMETERFORSØK		
TRYKKFORSØK/ BRUDEFORMASJON	TREAKS, AKTIV	/K KORNFORDELING		
KONUS, UFORSTYRRET	TREAKS, PASSIV	S _v SENSIVITET		
Prøveserie		Hull 99-107	Målt vannstand	Oppløst
Gjerdrum		Terreng	X-koordinat	Y-koordinat
		Prosj.nr. 3571	Lab RS	Kontr ES/ØK
		Dato 04.07.23 07:04	TEGN NR. 3571-4-99_107-05	
		www.geostrom.no Hengsrudveien 855 3176 Undrumsdal tlf.: 33 33 33 77		

15.2 (m)



VANNINHOLD/ KONSISTENSGRENSER	KONUS, OMRØRT	Ø ØDOMETERFORSØK		
TRYKFORSTØK/ BRUDEFORMASJON	TREAKS, AKTIV	/K KORNFORDELING		
KONUS, UFORSTYRRET	TREAKS, PASSIV	S _v SENSITIVITET		
Prøveserie		Hull 99-107	Målt vannstand	Oppløst
Gjerdrum		Terreng	X-koordinat	Y-koordinat
		Prosj.nr. 3571	Lab RS	Kontr ES/ØK
		Dato 04.07.23 07:04	TEGN NR. 3571-4-99_107-06	
www.geostrom.no Hengsrudveien 855 3176 Undrumsdal tlf.: 33 33 33 77				


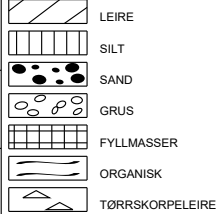
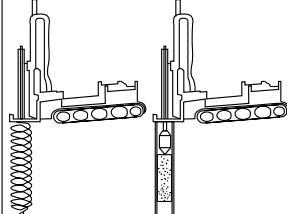

Klassifisering	Dybde	Vanninnhold	Konus			Enaks		Tyngdetetthet	Plastisitet		Glødetap
			Uforstyrret	Omrørt	Sensitivitet	Skjærstyrke	Tøyning		Plastisitetsgrense	Konusflytegrense	
			z	w	cufc	curfc	St		cuuc	ε	
	m	%	kN/m ²	kN/m ²		kN/m ²	%	kN/m ³	%	%	%
	11.4	32.2	28.46	3.24	9						
	11.5	33.2				43.2	7.3	19.1			
Leire	11.6	33.8				42.5	7.9	18.9			
	11.8	34	25.93	2.98	9						
	14.6	29.9	33.35	3.76	9						
	14.7	29.6				43.8	13.2	19.8			
Leire	14.9										
	15.1	30				33.3	12.1	19.4			
	15.2	33.4	29.58	6.35	5						




VANNINNHold/ KONSISTENSGRENSER	▼ KONUS, OMRØRT	∅ ØDOMETERFORSØK		
TRYKKFORSØK/ BRUDEFORMASJON	● TREAKS, AKTIV	/K KORNFORDDELING		
▽ KONUS, UFORSTYRRET	● TREAKS, PASSIV	S, SENSITIVITET		
Prøveserie		Hull 99-107	Målt vannstand	Oppløst
Gjerdrum		Terrang	X-koord	Y-koord
		Prosj.nr. 3571	Lab RS	Kontr ES/ØK
		Dato 04.07.23 07:04	TEGN NR.	3571-4-99_107-07
www.geostrom.no Hengsrudveien 855 3176 Undrumsdal tlf.: 33 33 33 77				

Dybde (m)	Klassifisering	Beskrivelse	Prøve	Vanninnhold (%) Konsistensgrenser					G kNm ²	Skjærstyrke (kPa)					S _t
				10	20	30	40	50		10	20	30	40	50	
2															
4															
6															
8															
10	Leire	Grå Forstyrret prøve	f1 s1						19,9						8

Skravur utenom prøver samt tekst i kursiv er basert på beskrivelser i felt.

 VANNINNHold/ KONSISTENSGRENSER	▼ KONUS, OMRØRT	∅ ØDOMETERFORSØK		
 TRYKKFORSØK/ BRUDEFORMAKSJON	● TREAKS, AKTIV	/K KORNFORDDELING		
▼ KONUS, UFORSTYRRET	● TREAKS, PASSIV	S, SENSITIVITET		

Prøveserie	Hull	100-101	Målt vannstand	ikke målbart	Oppløst
	Terreng		X-koord		Y-koord
Gjerdrum	Proj.nr.	3571	Lab	ES/LM	Kontr
	Dato	05.07.23 10:05	TEGN NR.		ES/ØK
		www.geostrom.no Hengsrudveien 855 3176 Undrumsdal tlf.: 33 33 33 77		3571-4-100_101-01	

Klassifisering	Dybde	Vanninnhold	Konus			Enaks		Tyngdetetthet	Plastisitet		Glødetap
			Uforstyrret	Omrørt	Sensitivitet	Skjærstyrke	Tøyning		Plastisitetsgrense	Konusflytegrense	
			z	w	cufc	curfc	St		cuuc	ε	
	m	%	kN/m ²	kN/m ²		kN/m ²	%	kN/m ³	%	%	%
	9.3	31.9		2.42							
Leire	9.5	31.1						19.9			
	9.6	34.3	25.93	3.06	8						



VANNINNHold/ KONSISTENSGRENSER	▼ KONUS, OMRØRT	∅ ØDOMETERFORSØK				
TRYKKFORSØK/ BRUDEFORMASJON	● TREAKS, AKTIV	/K KORNFORDDELING				
▽ KONUS, UFORSTYRRET	● TREAKS, PASSIV	S, SENSITIVITET				
Prøveserie	Hull	100-101	Målt vannstand	ikke målbart	Oppløst	
	Terrang		X-koord		Y-koord	
	Gjerdrum	Proj.nr.	3571	Lab	ES/LM	Kontr
		Dato	05.07.23 10:05	TEGN NR.	3571-4-100_101-02	
		www.geostrom.no Hengsrudveien 855 3176 Undrumsdal tlf.: 33 33 33 77				

Dybde (m)	Klassifisering	Beskrivelse	Prøve	Vanninnhold (%) Konsistensgrenser					G kN/m ²	Skjærstyrke (kPa)					S _t
				10	20	30	40	50		10	20	30	40	50	
2															
4															
6		Forboring 10m	f1												
8															
10															

Skravur utenom prøver samt tekst i kursiv er basert på beskrivelser i felt

VANNINNHold/ KONSISTENSGRENSER	KONUS, OMRØRT	Ø ØDOMETERFORSØK		
TRYKKFORSØK/ BRUDEFORMASJON	TREAKS, AKTIV	/K KORNFORDELING		
KONUS, UFORSTYRRET	TREAKS, PASSIV	S, SENSITIVITET		

Prøveserie	Hull	101-101	Målt vannstand	Oppløst
	Terreng		X-koordinat	Y-koordinat
Gjerdrum	Proj.nr.	3571	Lab	RS/LM
	Dato	04.07.23 12:19	Kontr	ES/ØK
	www.geostrom.no Hengsrudveien 855 3176 Undrumsdal tlf.: 33 33 33 77	TEGN NR.		3571-4-101_101-01

Dybde (m)	Klassifisering	Beskrivelse	Prøve	Vanninnhold (%) Konsistensgrenser					G kN/m ²	Skjærstyrke (kPa)					S _t
				10	20	30	40	50		10	20	30	40	50	
12	Kvikkleire	Grå	s1						19,2						60
															128
14															
16															
18															
20															

Skravur utenom prøver samt tekst i kursiv er basert på beskrivelser i felt

VANNINNHold/ KONSISTENSGRENSER	KONUS, UFORSTYRRET	TREAKS, AKTIV	S _s SENSITIVITET	Ø ØDOMETERFORSØK	I _k KORNFORDELING		
TRYKKFORSØK/ BRUDEFORMASJON	TREAKS, PASSIV						

Prøveserie	Hull	101-101	Målt vannstand	Oppløst		
	Terreng		X-koordinat	Y-koordinat		
Gjerdrum	Proj.nr.	3571	Lab	RS/LM	Kontr	ES/ØK
	Dato	04.07.23 12:19	TEGN NR.	3571-4-101_101-02		



www.geostrom.no
Hengsrudveien 855
3176 Undrumsdal
tlf.: 33 33 33 77

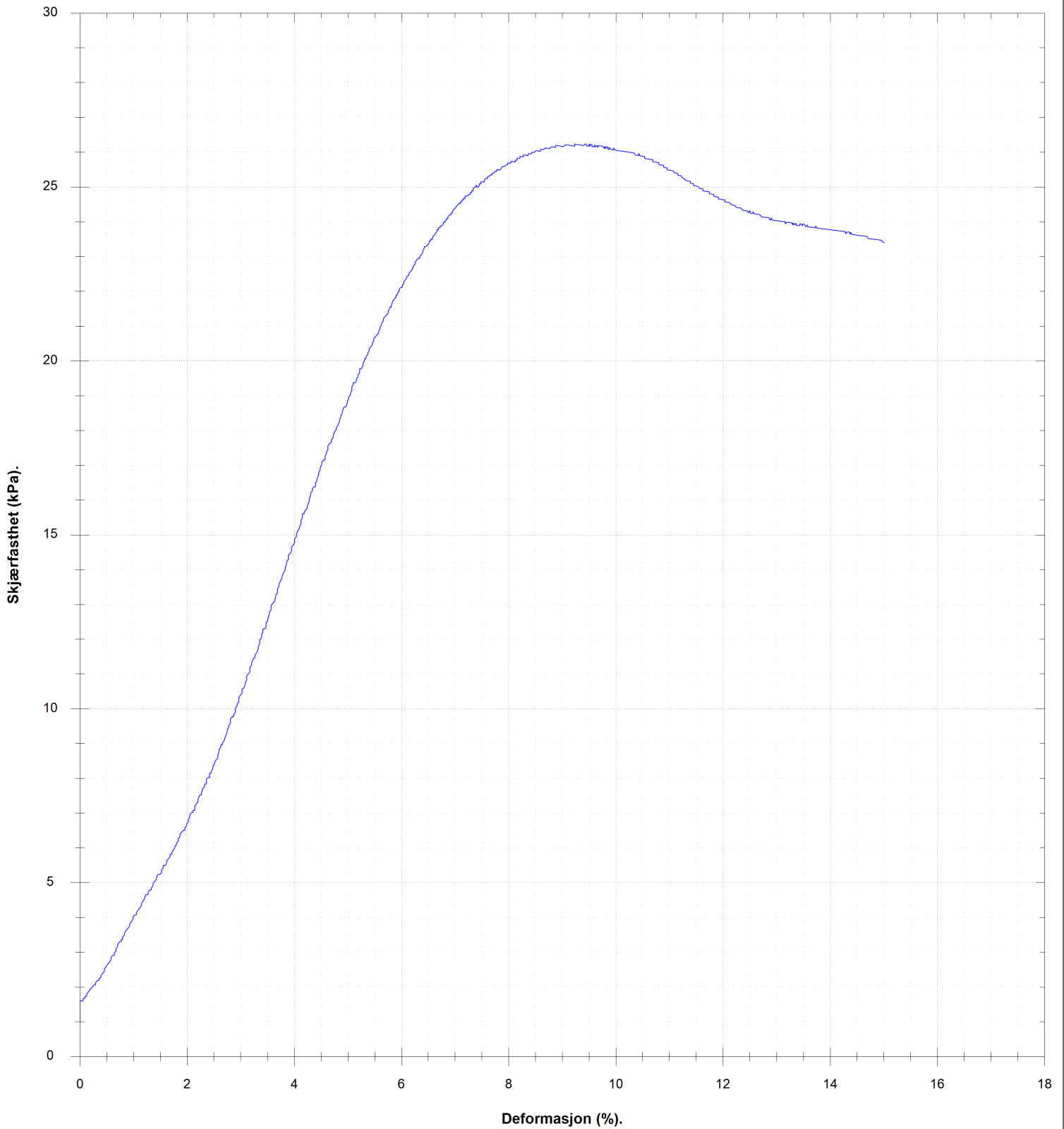
Dybde (m)	Klassifisering	Beskrivelse	Prøve	Vanninnhold (%) Konsistensgrenser					G kN/m ²	Skjærstyrke (kPa)					S _t
				10	20	30	40	50		10	20	30	40	50	
22	Kvikkleire	Grå Forstyrret prøve øverst	s2						19 19,2	0,12 0,1					165
24															
26															
28															
30															

Skravur utenom prøver samt tekst i kursiv er basert på beskrivelser i felt

VANNINNHold/ KONSISTENSGRENSER	KONUS, OMRØRT	ØD ØDOMETERFORSØK		
TRYKKFORSØK/ BRUDEFORMASJON	TREAKS, AKTIV	/K KORNFORDELING		
KONUS, UFORSTYRRET	TREAKS, PASSIV	S _s SENSITIVITET		

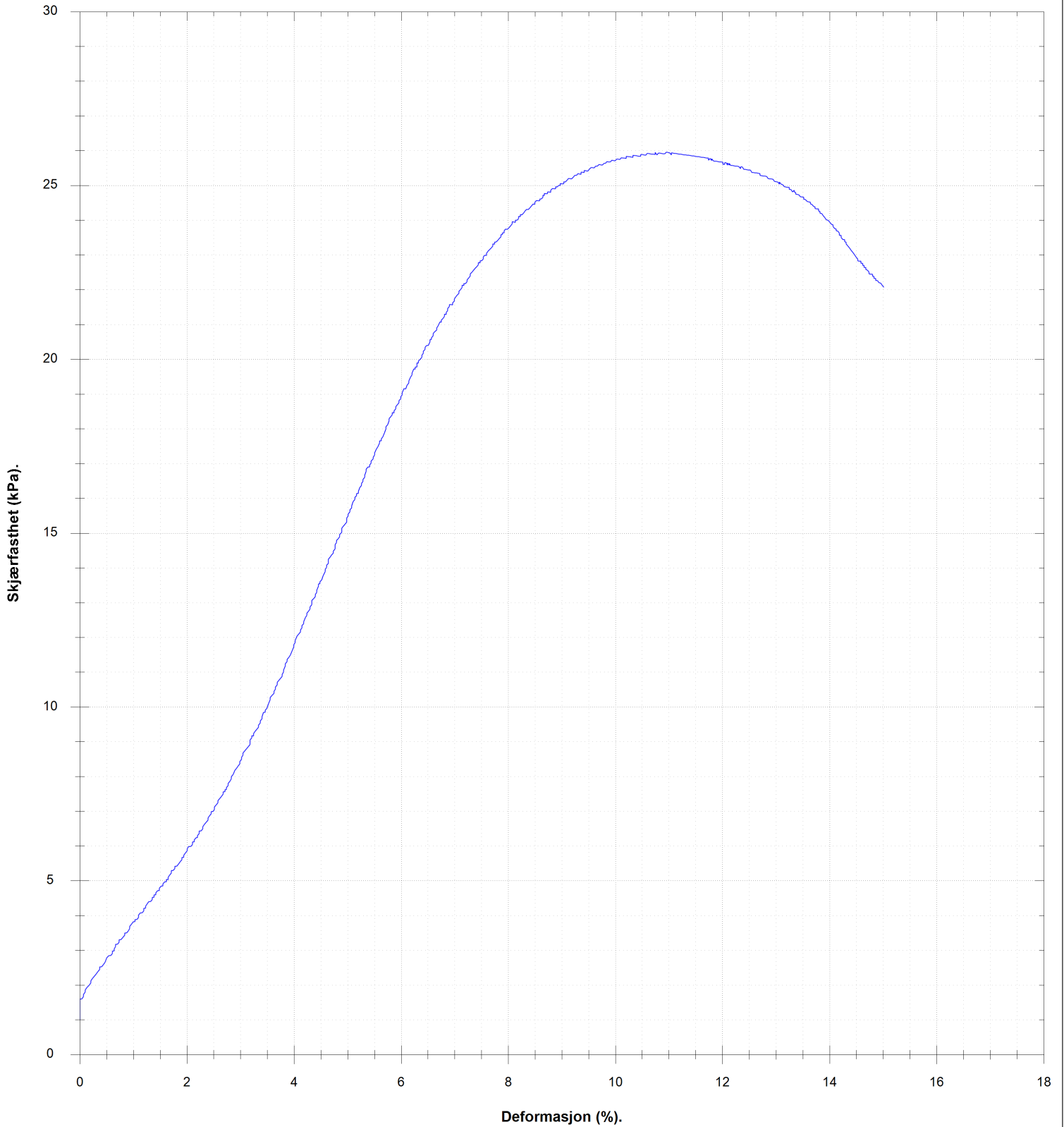
Prøveserie	Hull	101-101	Målt vannstand	Oppløst
	Terreng		X-koordinat	Y-koordinat
Gjerdrum	Proj.nr.	3571	Lab	RS/LM
	Dato	04.07.23 12:19	Kontr	ES/ØK
	www.geostrom.no Hengsrudveien 855 3176 Undrumsdal tlf.: 33 33 33 77	TEGN NR.		3571-4-101_101-03

11.7 (m)



VANNINNHOLD/ KONSISTENSGRENSER	KONUS, OMRØRT	Ø ØDOMETERFORSØK		
TRYKFORSTØK/ BRUDEFORMASJON	TREAKS, AKTIV	/K KORNFORDELING		
KONUS, UFORSTYRRET	TREAKS, PASSIV	S, SENSITIVITET		
Prøveserie	Hull	101-101	Målt vannstand	Oppløst
	Terreng		X-koordinat	Y-koordinat
Gjerdrum	Proj.nr.	3571	Lab	RS/LM
	Dato	04.07.23 12:19	TEGN NR.	ES/ØK
	www.geostrom.no Hengsrudveien 855 3176 Undrumdal tlf.: 33 33 33 77		3571-4-101_101-04	

21.8 (m)



VANNINNHOLD/ KONSISTENSGRENSER	KONUS, OMRØRT	Ø ØDOMETERFORSØK		
TRYKFORSTØK/ BRUDEFORMASJON	TREAKS, AKTIV	/K KORNFORDELING		
KONUS, UFORSTYRRET	TREAKS, PASSIV	S _v SENSITIVITET		
Prøveserie	Hull	101-101	Målt vannstand	Oppløst
	Terreng		X-koordinat	Y-koordinat
Gjerdrum	Proj.nr.	3571	Lab	Kontr
	Dato	04.07.23 12:19	RS/LM	ES/ØK
		www.geostrom.no Hengsrudveien 855 3176 Undrumsdal tlf.: 33 33 33 77	TEGN NR. 3571-04-101_101-05	

Klassifisering	Dybde	Vanninnhold	Konus			Enaks		Tyngdetetthet	Plastisitet		Glødetap
			Uforstyrret	Omrørt	Sensitivitet	Skjærstyrke	Tøyning		Plastisitetsgrense	Konusflytegrense	
			z	w	cufc	curfc	St		cuuc	ε	
	m	%	kN/m ²	kN/m ²		kN/m ²	%	kN/m ³	%	%	%
	11.4	33.7	16.01	0.26	60						
Kvikkleire	11.6	32.1				26.2	9.4	19.2			
	11.8	30.9	18.57	0.15	128						
	21.4	35.5		0.12							
Kvikkleire	21.6	34.5						19			
	21.7	32.7				26	11	19.2			
	21.8	32.1	16.01	0.1	165						



VANNINNHold/ KONSISTENSGRENSER	▼ KONUS, OMRØRT	∅ ØDOMETERFORSØK		
TRYKKFORSØK/ BRUDEFORMASJON	● TREAKS, AKTIV	/K KORNFORDELING		
▽ KONUS, UFORSTYRRET	● TREAKS, PASSIV	S _v SENSITIVITET		
Prøveserie		Hull 101-101	Målt vannstand	Opplak
Gjerdrum		Terreng	X-koord	Y-koord
		Proj.nr. 3571	Lab RS/LM	Kontr ES/ØK
		Dato 04.07.23 12:19	TEGN NR. 3571-4-101_101-06	
www.geostrom.no Hengsrudveien 855 3176 Undrumsdal tlf.: 33 33 33 77				

Dybde (m)	Klassifisering	Beskrivelse	Prøve	Vanninnhold (%) Konsistensgrenser					G kN/m ²	Skjærstyrke (kPa)					S _t
				10	20	30	40	50		10	20	30	40	50	
2															
4															
6															
8															
10															

Skravur utenom prøver samt tekst i kursiv er basert på beskrivelser i felt

VANNINNHold/ KONSISTENSGRENSER	KONUS, OMRØRT	ØDOMETERFORSØK		
TRYKKFORSØK/ BRUDEFORMASJON	TREAKS, AKTIV	KORNFORDELING		
KONUS, UFORSTYRRET	TREAKS, PASSIV	SENSITIVITET		

Prøveserie	Hull	101-102	Målt vannstand	Ikke målbart	Oppløst
	Terreng		X-koordinat		Y-koordinat
Gjerdrum	Proj.nr.	3571	Lab	LKH, RS	Kontr
	Dato	15.06.23 09:06	TEGN NR.		ØK/ES
		www.geostrom.no Hengsrudveien 855 3176 Undrumsdal tlf.: 33 33 33 77		3571-4-101_102-01	

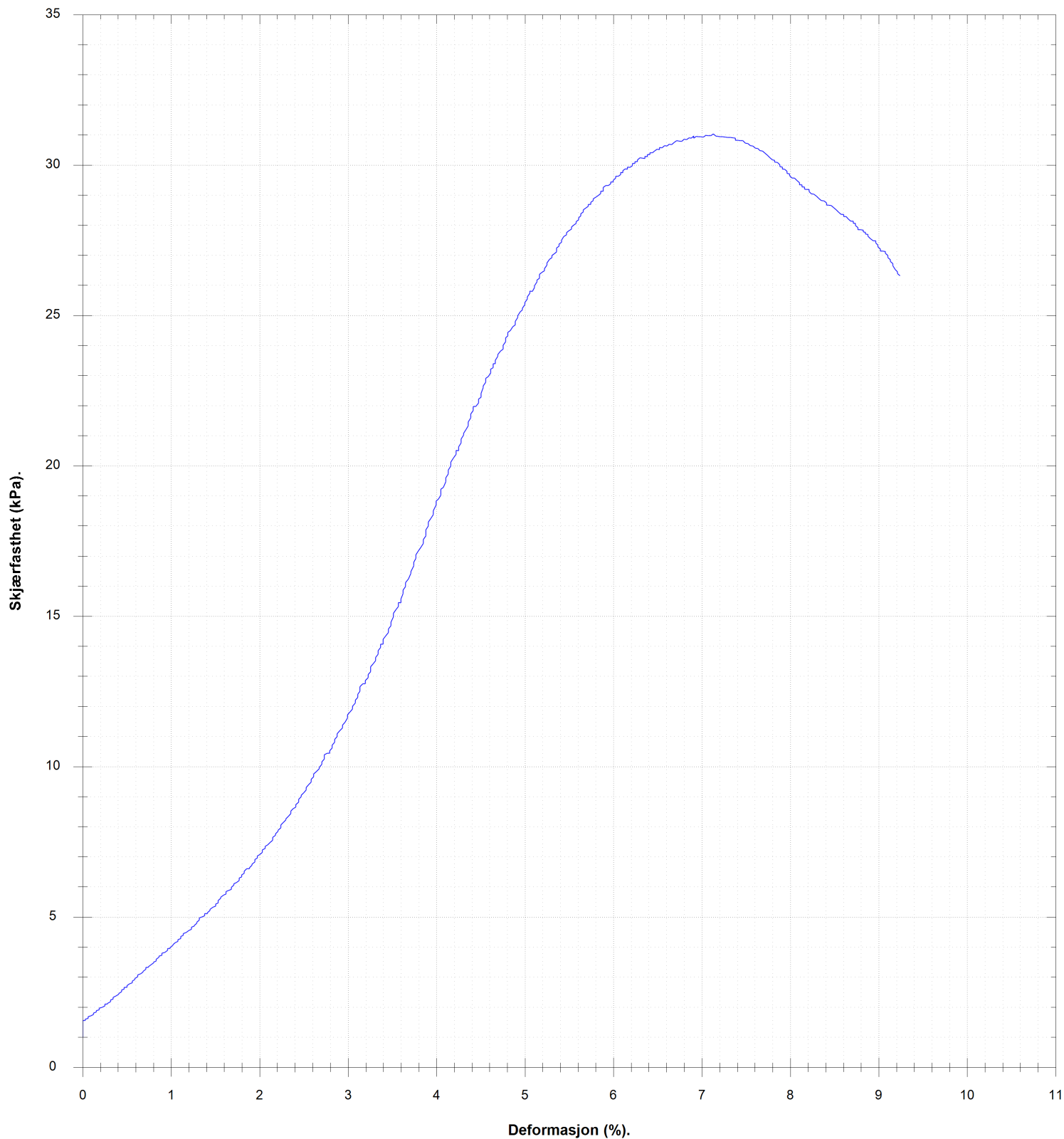
Dybde (m)	Klassifisering	Beskrivelse	Prøve	Vanninnhold (%)					G kN/m ²	Skjærstyrke (kPa)					S _t
				Konsistensgrenser						10	20	30	40	50	
				10	20	30	40	50		10	20	30	40	50	
11.5 - 13.5	Kvikkleire	Grå	s1							18,6					158
															139
14.0 - 15.5	Kvikkleire	Grå, silt	s2							19,2 19,3					151 200

Skravur utenom prøver samt tekst i kursiv er basert på beskrivelser i felt

VANNINHOLD/ KONSISTENSGRENSER	KONUS, OMRØRT	ØDOMETERFORSØK	LEIRE	
TRYKKFORSØK/ BRUDEFORMASJON	TREAKS, AKTIV	KORNFORDELING	SILT	
KONUS, UFORSTYRRET	TREAKS, PASSIV	SENSITIVITET	SAND	
			GRUS	
			FYLLMASSER	
			ORGANISK	
			TØRRSKORPELEIRE	

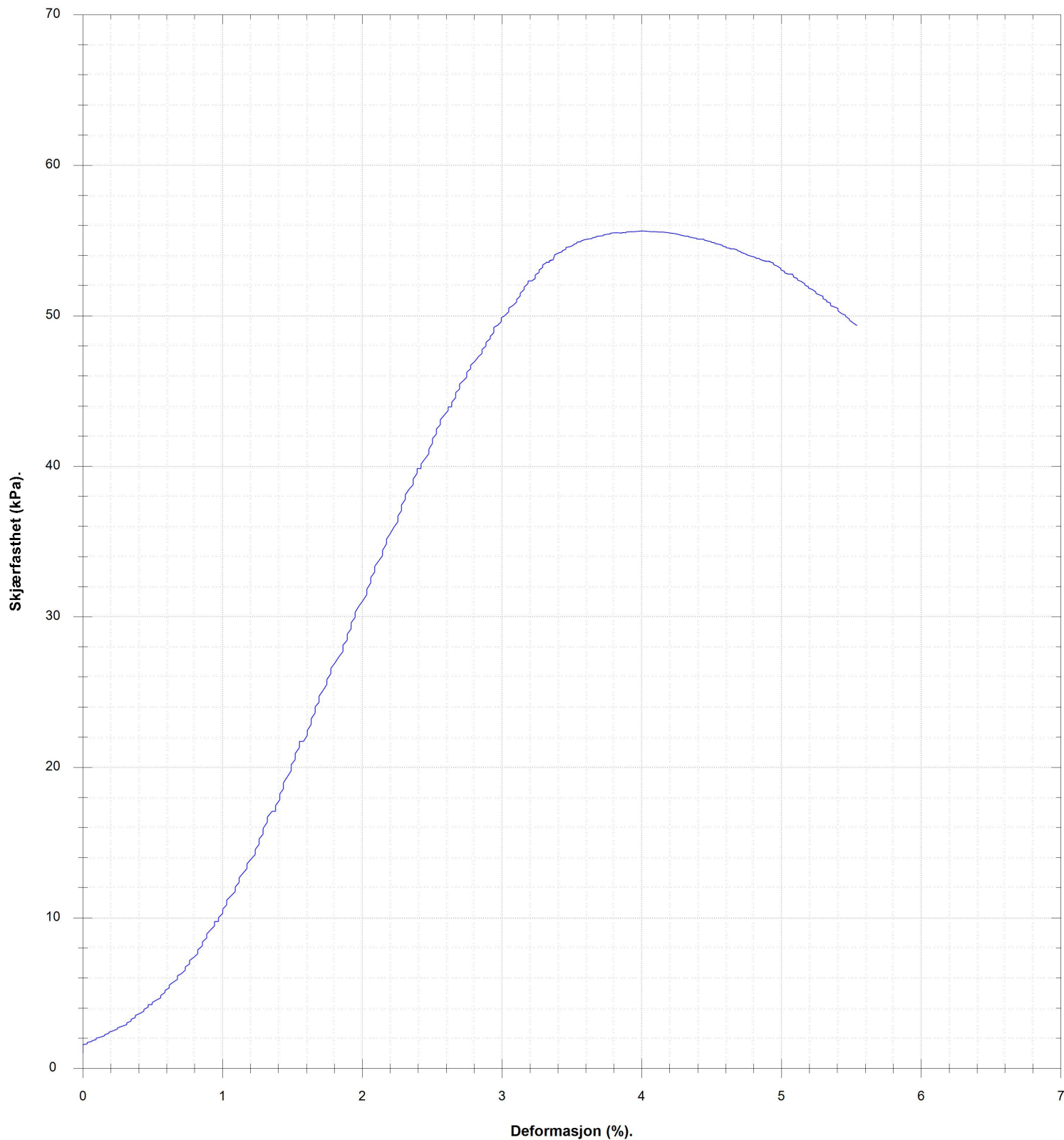
Prøveserie	Hull	101-102	Målt vannstand	Ikke målbart	Oppløst
	Terreng		X-koordinat		Y-koordinat
Gjerdrum	Proj.nr.	3571	Lab	LKH, RS	Kontr
	Dato	15.06.23 09:06	TEGN NR.		ØK/ES
		www.geostrom.no Hengsrudveien 855 3176 Undrumsdal tlf.: 33 33 33 77		3571-4-101_102-02	

11.0 (m)



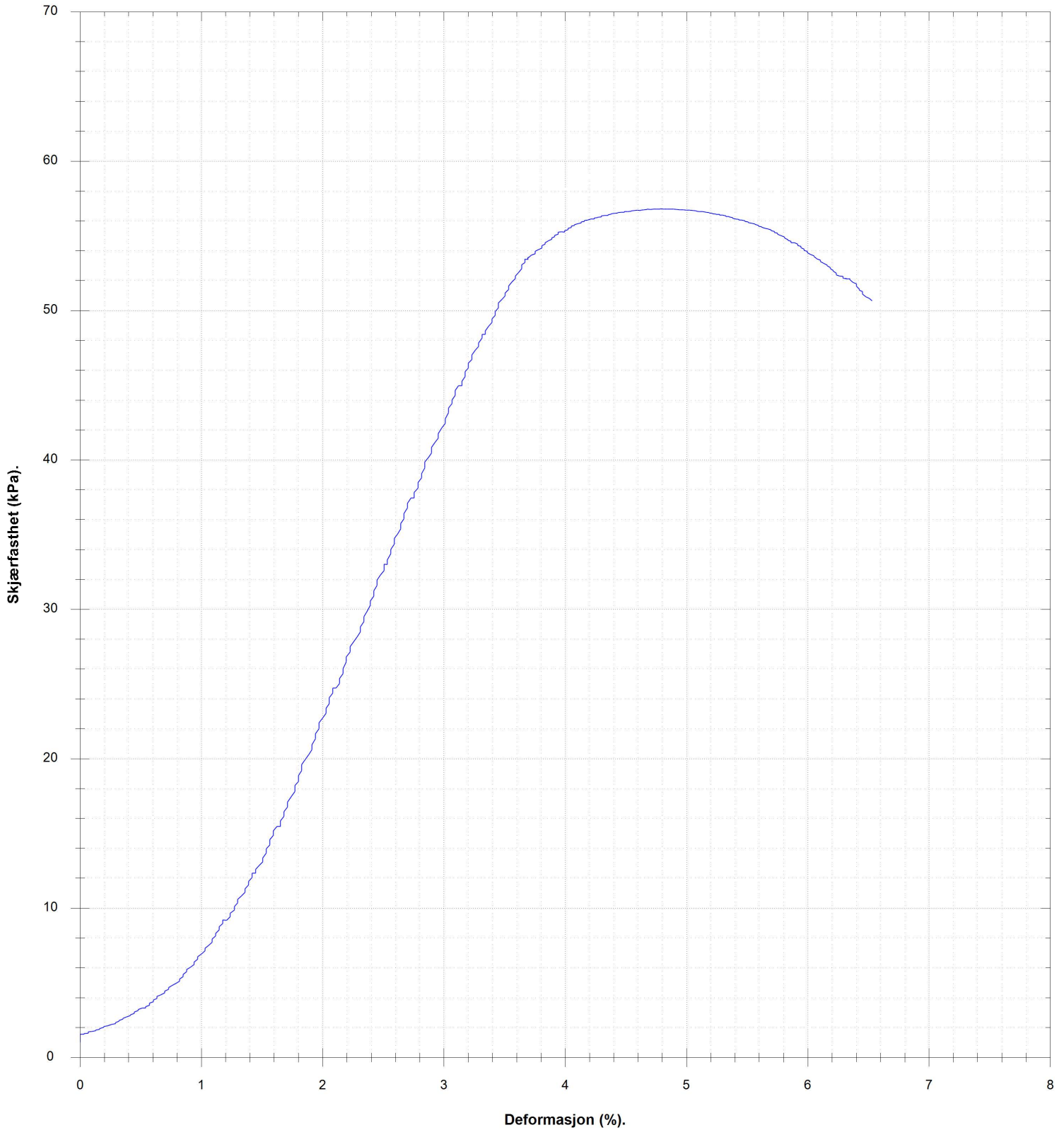
VANNINHOLD/ KONSISTENSGRENSER	KONUS, OMRØRT	Ø ØDOMETERFORSØK			
TRYKKFORSØK/ BRUDEFORMASJON	TREAKS, AKTIV	/K KORNFORDELING			
KONUS, UFORSTYRRET	TREAKS, PASSIV	S _v SENSITIVITET			
Prøveserie	Hull	101-102	Målt vannstand	Ikke målbart	Oppløst
	Terreng		X-koordinat		Y-koordinat
	Proj.nr.	3571	Lab	LKH, RS	Kontr
	Dato	15.06.23 09:06	TEGN NR.	3571-4-101_102-03	
Gjerdrum	www.geostrom.no Hengsrudveien 855 3176 Undrumsdal tlf.: 33 33 33 77				

14.7 (m)



VANNINHOLD/ KONSISTENSGRENSER	KONUS, OMRØRT	Ø ØDOMETERFORSØK			
TRYKFORSTØK/ BRUDEFORMASJON	TREAKS, AKTIV	/K KORNFORDELING			
KONUS, UFORSTYRRET	TREAKS, PASSIV	S _v SENSITIVITET			
Prøveserie	Hull	101-102	Målt vannstand	Ikke målbart	Oppløst
	Terreng		X-koord		Y-koord
Gjerdrum	Proj.nr.	3571	Lab	LKH, RS	Kontr
	Dato	15.06.23 09:06	TEGN NR.	3571-4-101_102-04	
		www.geostrom.no Hengsrudveien 855 3176 Undrumdal tlf.: 33 33 33 77			

14.8 (m)



VANNINHOLD/ KONSISTENSGRENSER	KONUS, OMRØRT	ØDOMETERFORSØK			
TRYKKFORSØK/ BRUDEFORMASJON	TREAKS, AKTIV	KORNFORDELING			
KONUS, UFORSTYRRET	TREAKS, PASSIV	SENSIVITET			
Prøveserie	Hull	101-102	Målt vannstand	Ikke målbart	Oppløst
	Terreng		X-koordinat		Y-koordinat
Gjerdrum	Prosj.nr.	3571	Lab	LKH, RS	Kontr
	Dato	15.06.23 09:06	TEGN NR.	3571-4-101_102-05	
		www.geostrom.no Hengsrudveien 855 3176 Undrumdal tlf.: 33 33 33 77			

Klassifisering	Dybde	Vanninnhold	Konus			Enaks		Tyngdetetthet	Plastisitet		Glødetap
			Uforstyrret	Omrørt	Sensitivitet	Skjærstyrke	Tøyning		Plastisitetsgrense	Konusflytegrense	
			z	w	cufc	curfc	St		cuuc	ε	
	m	%	kN/m ²	kN/m ²		kN/m ²	%	kN/m ³	%	%	%
	10.7	34.2	18.57	0.12	158						
Kvikkleire	10.8										
	10.9	37				31	7.1	18.6			
	11.1	35.4	21.79	0.16	139						
	14.4	28	31.38	0.21	151						
Kvikkleire	14.6	31.6				56.1	4	19.2			
	14.7	33.1				57.6	4.8	19.3			
	14.8	34.1	31.38	0.14	200						



VANNINNHold/ KONSISTENSGRENSER	KONUS, OMRØRT	Ø ØDOMETERFORSØK		
TRYKFORSEK/ BRUDEFORMASJON	TREAKS, AKTIV	/K KORNFORDDELING		
KONUS, UFORSTYRRET	TREAKS, PASSIV	S, SENSIVITET		
Prøveserie		Hull 101-102	Målt vannstand Ikke målbart	Opplak
Gjerdrum		Terrang	X-koord	Y-koord
		Prosj.nr. 3571	Lab LKH, RS	Kontr ØK/ES
		Dato 15.06.23 09:06	TEGN NR. 3571-4-101_102-06	
www.geostrom.no Hengsrudveien 855 3176 Undrumsdal tlf.: 33 33 33 77				

Dybde (m)	Klassifisering	Beskrivelse	Prøve	Vanninnhold (%) Konsistensgrenser					G kN/m ²	Skjærstyrke (kPa)								
				10	20	30	40	50		10	20	30	40	50				
2																		
4																		
6		Forboring 10m	f1															
8																		
10																		

Skravur utenom prøver samt tekst i kursiv er basert på beskrivelser i felt

	VANNINNHold/ KONSISTENSGRENSER		KONUS, OMRØRT		ØDOMETERFORSØK		LEIRE	
	TRYKKFORSØK/ BRUDEFORMASJON		TREAKS, AKTIV		KORNFORDELING		SILT	
	KONUS, UFORSTYRRET		TREAKS, PASSIV		SENSITIVITET		SAND	
							GRUS	
							FYLLMASSER	
							ORGANISK	
							TØRRSKORPELEIRE	

Prøveserie	Hull	101-103	Målt vannstand	Oppløst	
	Terreng		X-koord	Y-koord	
	Gjerdrum	Proj.nr.	3571	Lab	Kontr
		Dato	15.06.23 09:42	RS/LKH	ØK/ES
		www.geostrom.no Hengsrudveien 855 3176 Undrumdal tlf.: 33 33 33 77	TEGN NR. 3571-4-101_103-01		


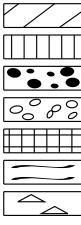
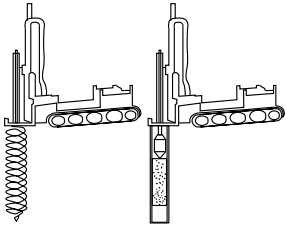


Dybde (m)	Klassifisering	Beskrivelse	Prøve	Vanninnhold (%) Konsistensgrenser					G kN/m ²	Skjærstyrke (kPa)											
				10	20	30	40	50		10	20	30	40	50							
12																					
		Kvikkleire									19,6										
		Grå, forstyrret prøve	s1								0,07										
14																					
16																					
18																					
20																					

Skriver utenom prøver samt tekst i kursiv er basert på beskrivelser i felt

	VANNINHOLD/ KONSISTENSGRENSER		KONUS, OMRØRT		ØDOMETERFORSØK		LEIRE	
	TRYKKFORSØK/ BRUDEFORMASJON		TREAKS, AKTIV		KORNFORDELING		SILT	
	KONUS, UFORSTYRRET		TREAKS, PASSIV		SENSITIVITET		SAND	
							GRUS	
							FYLLMASSE	
							ORGANISK	
							TØRRSKORPELEIRE	

Prøveserie	Hull	101-103	Målt vannstand	Opplak	
	Terreng		X-koordinat	Y-koordinat	
	Gjerdrum	Proj.nr.	3571	Lab	RS/LKH
		Dato	15.06.23 09:42	TEGN NR.	ØK/ES
		www.geostrom.no Hengsrudveien 855 3176 Undrumdal tlf.: 33 33 33 77		3571-4-101_103-02	

Klassifisering	Dybde	Vanninnhold	Konus			Enaks		Tyngdetetthet	Plastisitet		Glødetap
			Uforstyrret	Omrørt	Sensitivitet	Skjærstyrke	Tøyning		Plastisitetsgrense	Konusflytegrense	
			z	w	cufc	curfc	St		cuuc	ε	
	m	%	kN/m ²	kN/m ²		kN/m ²	%	kN/m ³	%	%	%
	12.7	34.3		0.07							
Kvikkleire	12.9										
	13.0	36.6						19.6			
	13.1	37.4		0.07							

 VANNINNHold/ KONSISTENSGRENSER	▼ KONUS, OMRØRT	∅ ØDOMETERFORSØK			
 TRYKKFORSØK/ BRUDEFORMASJON	● TREAKS, AKTIV	/K KORNFORDDELING			
▽ KONUS, UFORSTYRRET	● TREAKS, PASSIV	S, SENSITIVITET			
Prøveserie	Hull	101-103	Målt vannstand	Opplak	
	Terreng		X-koordinat	Y-koordinat	
	Gjerdrum	Proj.nr.	3571	Lab	Kontr
		Dato	15.06.23 09:42	RS/LKH	ØK/ES
	www.geostrom.no Hengsrudveien 855 3176 Undrumsdal tlf.: 33 33 33 77		TEGN NR.	3571-4-101_103-03	

Dybde (m)	Klassifisering	Beskrivelse	Prøve	Vanninnhold (%) Konsistensgrenser					G kN/m ²	Skjærstyrke (kPa)					S _t
				10	20	30	40	50		10	20	30	40	50	
2															
4															
6															
6.5															
6.6															
6.7															
6.8															
6.9															
7.0															
7.1															
7.2															
7.3															
7.4															
7.5															
7.6															
7.7															
7.8															
7.9															
8.0															
8.1															
8.2															
8.3															
8.4															
8.5															
8.6															
8.7															
8.8															
8.9															
9.0															
9.1															
9.2															
9.3															
9.4															
9.5															
9.6															
9.7															
9.8															
9.9															
10.0															

Kvikkleire

Grå

s1

18,6

▼0.13

▼

Q

69

▼0.17

▼

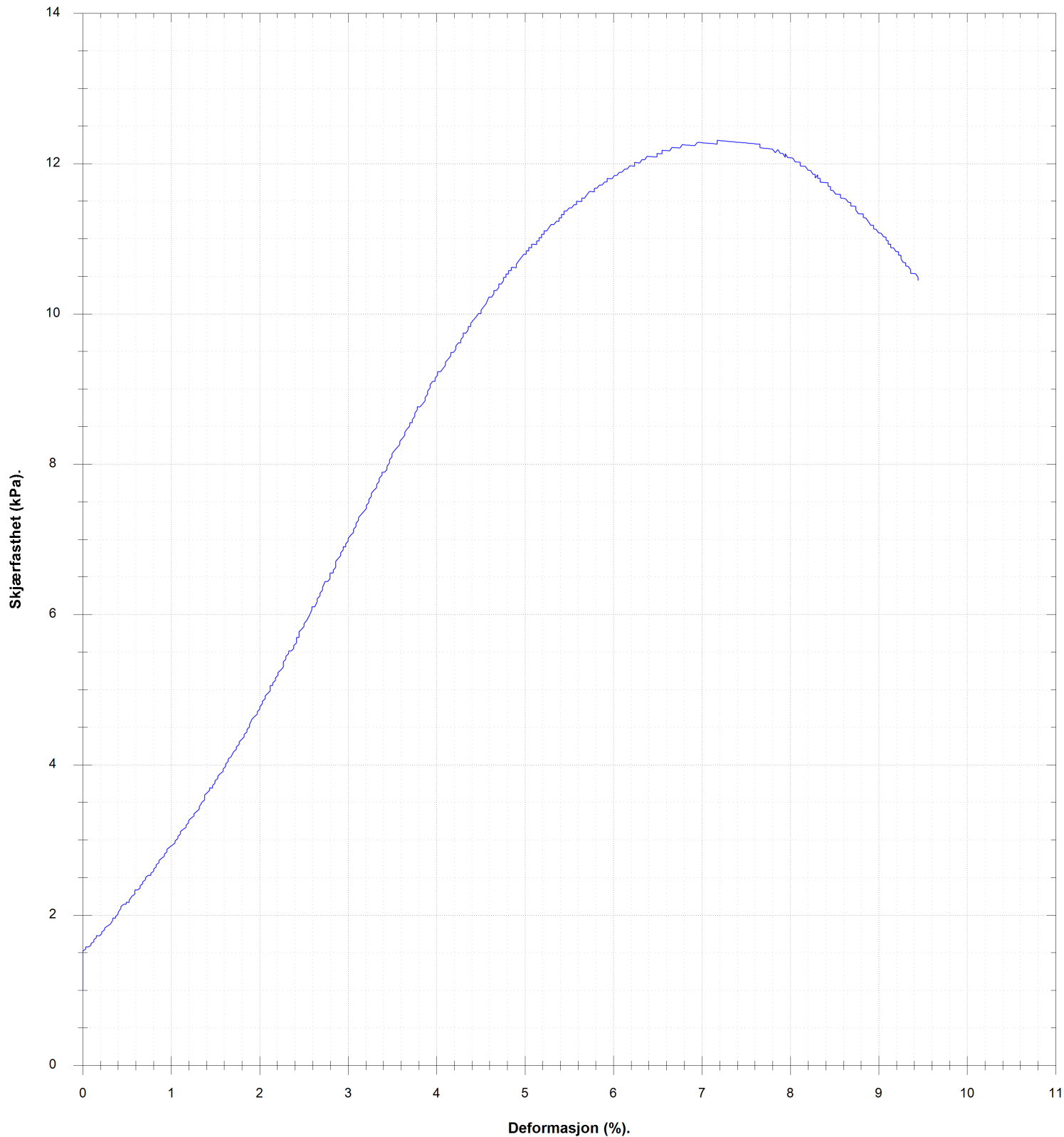
87

Skravur utenom prøver samt tekst i kursiv er basert på beskrivelser i felt

	VANNINHOLD/ KONSISTENSGRENSER		KONUS, OMRØRT		ØDOMETERFORSØK		LEIRE	
	TRYKKFORSØK/ BRUDEFORMASJON		TREAKS, AKTIV		KORNFORDELING		SILT	
	KONUS, UFORSTYRRET		TREAKS, PASSIV		SENSITIVITET		SAND	
							GRUS	
							FYLLMASSER	
							ORGANISK	
							TØRRSKORPELEIRE	


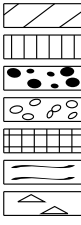
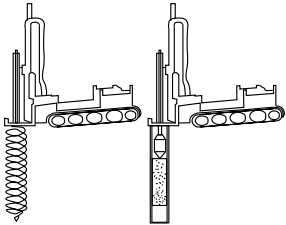


Prøveserie	Hull	101-104	Målt vannstand	Ikke målbart	Oppløst	
	Terrang		X-koordinat		Y-koordinat	
	Gjerdrum	Proj.nr.	3571	Lab	LKH, RS	Kontr
		Dato	15.06.23 09:58	TEGN NR.		ØK/ES
		www.geostrom.no Hengsrudveien 855 3176 Undrumsdal tlf.: 33 33 33 77		3571-4-101_104-01		

6.6 (m)



VANNINNHOLD/ KONSISTENSGRENSER	KONUS, OMRØRT	ØDOMETERFORSØK			
TRYKFORSTØK/ BRUDEFORMASJON	TREAKS, AKTIV	KORNFORDELING			
KONUS, UFORSTYRRET	TREAKS, PASSIV	SENSIVITET			
Prøveserie	Hull	101-104	Målt vannstand	Ikke målbart	Oppløst
	Terreng		X-koordinat		Y-koordinat
Gjerdrum	Prosj.nr.	3571	Lab	LKH, RS	Kontr
	Dato	15.06.23 09:58	TEGN NR.	3571-4-101_104-02	
		www.geostrom.no Hengsrudveien 855 3176 Undrumsdal tlf.: 33 33 33 77			

Klassifisering	Dybde	Vanninnhold	Konus			Enaks		Tyngdetetthet	Plastisitet		Glødetap
			Uforstyrret	Omrørt	Sensitivitet	Skjærstyrke	Tøyning		Plastisitetsgrense	Konusflytegrense	
			z	w	cufc	curfc	St		cuuc	ε	
	m	%	kN/m ²	kN/m ²		kN/m ²	%	kN/m ³	%	%	%
	6.4	32	8.69	0.13	69						
	6.5	34.8				12.3	7.2	18.6			
Kvikkleire	6.6										
	6.8	36.2	14.72	0.17	87						

 VANNINNHold/ KONSISTENSGRENSER	▼ KONUS, OMRØRT	∅ ØDOMETERFORSØK			
 TRYKKFORSØK/ BRUDEFORMASJON	● TREAKS, AKTIV	/K KORNFORDELING			
▽ KONUS, UFORSTYRRET	● TREAKS, PASSIV	S, SENSITIVITET			
Prøveserie	Hull	101-104	Målt vannstand	Ikke målbart	Oppløst
Gjerdrum	Terrang		X-koord		Y-koord
	Proj.nr.	3571	Lab	LKH, RS	Kontr
	Dato	15.06.23 09:58	TEGN NR.	3571-4-101_104-03	
		www.geostrom.no Hengsrudveien 855 3176 Undrumsdal tlf.: 33 33 33 77			

Dybde (m)	Klassifisering	Beskrivelse	Prøve	Vanninnhold (%) Konsistensgrenser					G kN/m ²	Skjærstyrke (kPa)					S _t
				10	20	30	40	50		10	20	30	40	50	
2															
4															
6															
8															
9.5	Kvikkleire	Grå Forstyrret prøve	s1							0.13	0.14				75 89

Skravur utenom prøver samt tekst i kursiv er basert på beskrivelser i felt

VANNINNHold/ KONSISTENSGRENSER	KONUS, OMRØRT	ØD ØDOMETERFORSØK		
TRYKKFORSØK/ BRUDEFORMASJON	TREAKS, AKTIV	/K KORNFORDDELING		
KONUS, UFORSTYRRET	TREAKS, PASSIV	S _s SENSITIVITET		

Prøveserie	Hull	101-201	Målt vannstand	Oppløst
	Terreng		X-koordinat	Y-koordinat
Gjerdrum	Proj.nr.	3571	Lab	RS/AHS/ØK
	Dato	30.01.24 12:01	Lab	ØK/RS
		www.geostrom.no Hengsrudveien 855 3176 Undrumsdal tlf.: 33 33 33 77		TEGN NR. 3571-4-101_201-01

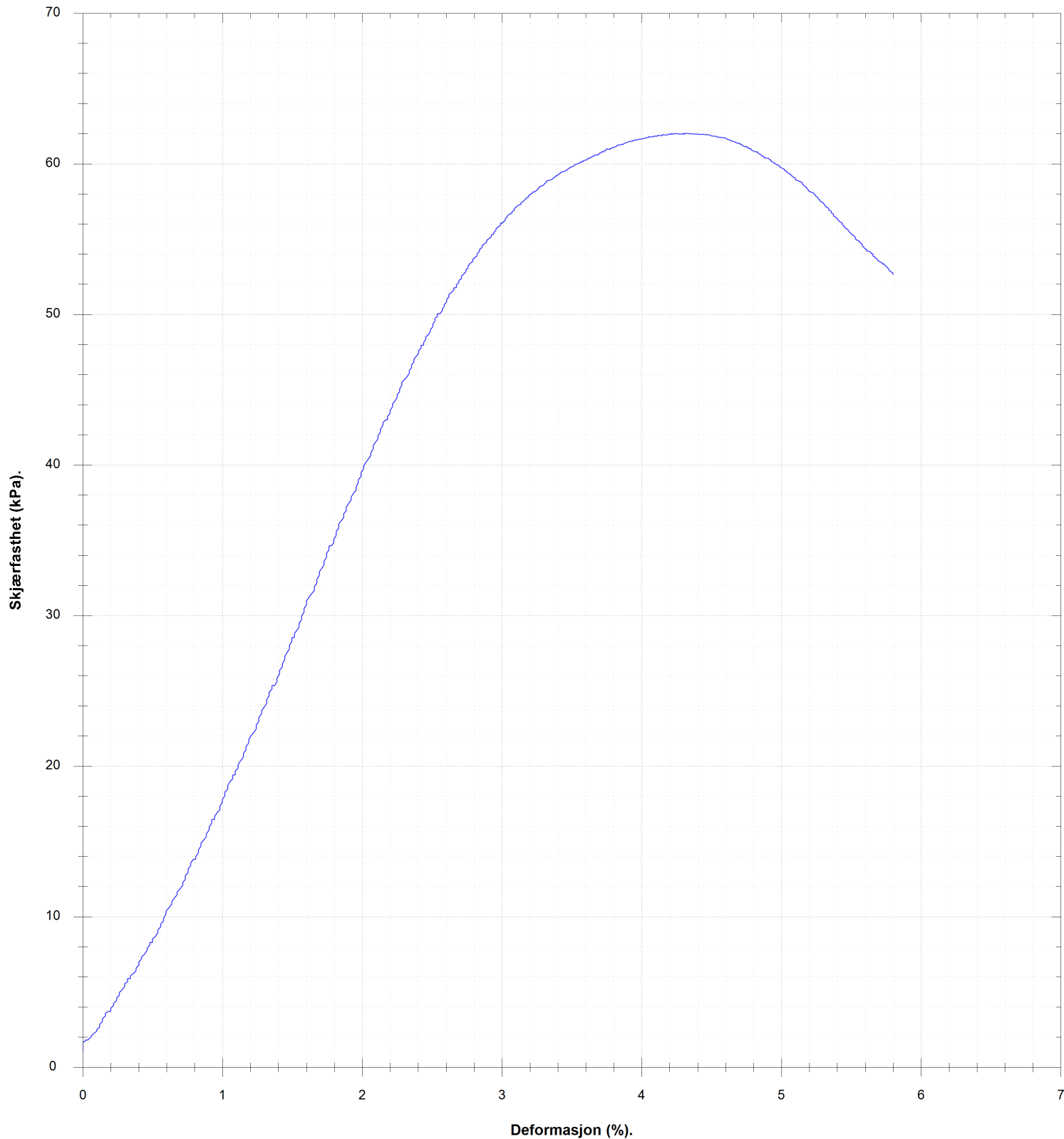
Dybde (m)	Klassifisering	Beskrivelse	Prøve	Vanninnhold (%) Konsistensgrenser					G kN/m ²	Skjærstyrke (kPa)					S _t
				10	20	30	40	50		10	20	30	40	50	
12	Kvikkleire	Grå	s2			○	○	○	19,2	▼0,19		▼			165
									▼0,21		▼			146	

Skravur utenom prøver samt tekst i kursiv er basert på beskrivelser i felt

VANNINNHold/ KONSISTENSGRENSER	KONUS, UFORSTYRRET	TREAKS, AKTIV	TREAKS, PASSIV	ØD ØDOMETERFORSØK	IK KORNFORDELING	S _s SENSITIVITET		
-----------------------------------	--------------------	---------------	----------------	-------------------	------------------	-----------------------------	--	--

Prøveserie	Hull	101-201	Målt vannstand	Oppløst
	Terreng		X-koordinat	Y-koordinat
Gjerdrum	Proj.nr.	3571	Lab	RS/AHS/ØK
	Dato	30.01.24 12:01	Kontr	ØK/RS
		www.geostrom.no Hengsrudveien 855 3176 Undrumsdal tlf.: 33 33 33 77		TEGN NR.
				3571-4-101_201-02

11.7 (m)



VANNINHOLD/ KONSISTENSGRENSER	KONUS, OMRØRT	ØDOMETERFORSØK		
TRYKFORSTØK/ BRUDEFORMASJON	TREAKS, AKTIV	/K KORNFORDELING		
KONUS, UFORSTYRRET	TREAKS, PASSIV	S, SENSIVITET		
Prøveserie	Hull	101-201	Målt vannstand	Oppløst
	Terreng		X-koordinat	Y-koordinat
Gjerdrum	Prosj.nr.	3571	Lab	Kontr
	Dato	30.01.24 12:01	RS/AHS/ØK	ØK/RS
	www.geostrom.no Hengsrudveien 855 3176 Undrumdal tlf.: 33 33 33 77		TEGN NR. 3571-4-101_201-03	

Klassifisering	Dybde	Vanninnhold	Konus			Enaks		Tyngdetetthet	Plastisitet		Glødetap
			Uforstyrret	Omrørt	Sensitivitet	Skjærstyrke	Tøyning		Plastisitetsgrense	Konusflytegrense	
			z m	w %	cufc kN/m ²	curfc kN/m ²	St		cuuc kN/m ²	ε %	
	9.1	36.3	9.69	0.13	75						
Kvikkleire	9.3	34.2									
	9.4	36.6	12.57	0.14	89						
	11.4	33	31.38	0.19	165						
Kvikkleire	11.6	33.4				62	4.3	19.2			
	11.8	31.9	31.38	0.21	146						



VANNINNHold/ KONSISTENSGRENSER	▼ KONUS, OMRØRT	∅ ØDOMETERFORSØK		
TRYKKFORSØK/ BRUDEFORMASJON	● TREAKS, AKTIV	/K KORNFORDELING		
▽ KONUS, UFORSTYRRET	● TREAKS, PASSIV	S _v SENSITIVITET		
Prøveserie		Hull 101-201	Målt vannstand	Opplak
Gjerdrum		Terreng	X-koordinat	Y-koordinat
		Prosj.nr. 3571	Lab RS/AHS/ØK	Kontr ØK/RS
		Dato 30.01.24 12:01	TEGN NR. 3571-4-101_201-04	
www.geostrom.no Hengsrudveien 855 3176 Undrumsdal tlf.: 33 33 33 77				

Dybde (m)	Klassifisering	Beskrivelse	Prøve	Vanninnhold (%) Konsistensgrenser					G kN/m ²	Skjærstyrke (kPa)					S _t
				10	20	30	40	50		10	20	30	40	50	
0															
1															
2															
3															
4															
5															
6															
7															
8															
9															
10															

Skravur utenom prøver samt tekst i kursiv er basert på beskrivelser i felt

VANNINNHold/ KONSISTENSGRENSER	KONUS, OMRØRT	ØDOMETERFORSØK		
TRYKKFORSØK/ BRUDEFORMASJON	TREAKS, PASSIV	KORNFORDELING		
KONUS, UFORSYRRET	TREAKS, AKTIV	SENSITIVITET		

Prøveserie	Hull	101-204	Målt vannstand	Oppløst
	Terreng		X-koord	Y-koord
Gjerdrum	Proj.nr.	3571	Lab	ØK/AHS/LM
	Dato	08.12.23 14:08	Kontr	ØK/RS
		www.geostrom.no Hengsrudveien 855 3176 Undrumsdal tlf.: 33 33 33 77		TEGN NR.
				3571-4-101_204-01

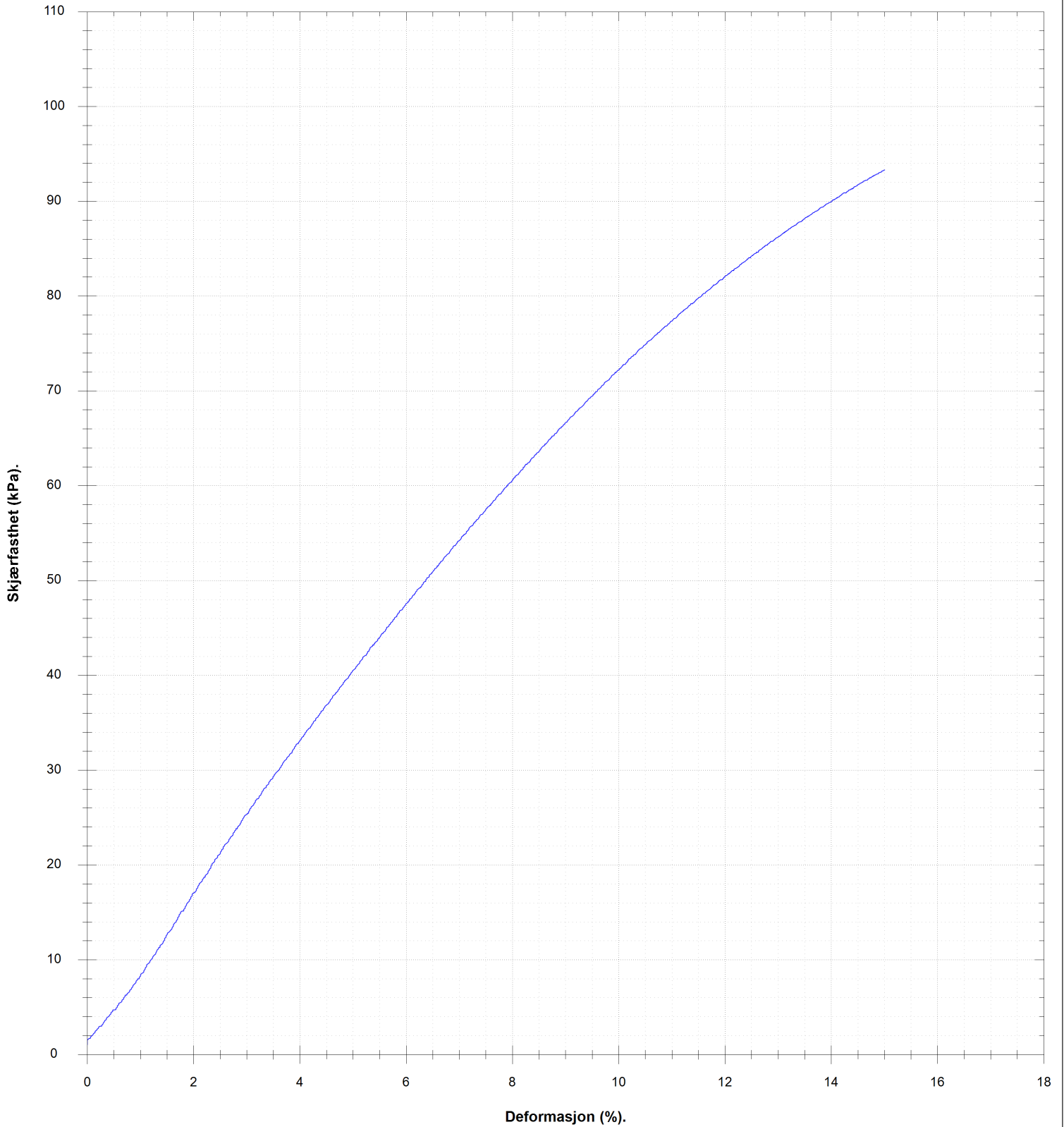
Dybde (m)	Klassifisering	Beskrivelse	Prøve	Vanninnhold (%) Konsistensgrenser					G kN/m ²	Skjærstyrke (kPa)					S _t		
				10	20	30	40	50		10	20	30	40	50			
12	Leire	Grå	s1			20,2					19,6						3
16	Leire	Grå	s2			19,6					19,6						4

Skravur utenom prøver samt tekst i kursiv er basert på beskrivelser i felt

VANNINNHold/ KONSISTENSGRENSER	KONUS, OMRØRT	ØD ØDOMETERFORSØK	LEIRE SILT SAND GRUS FYLLMASSER ORGANISK TØRRSKORPELEIRE	
TRYKKFORSØK/ BRUDDFORMASJON	TREAKS, AKTIV	/K KORNFORDDELING		
KONUS, UFORSTYRRET	TREAKS, PASSIV	S _s SENSITIVITET		

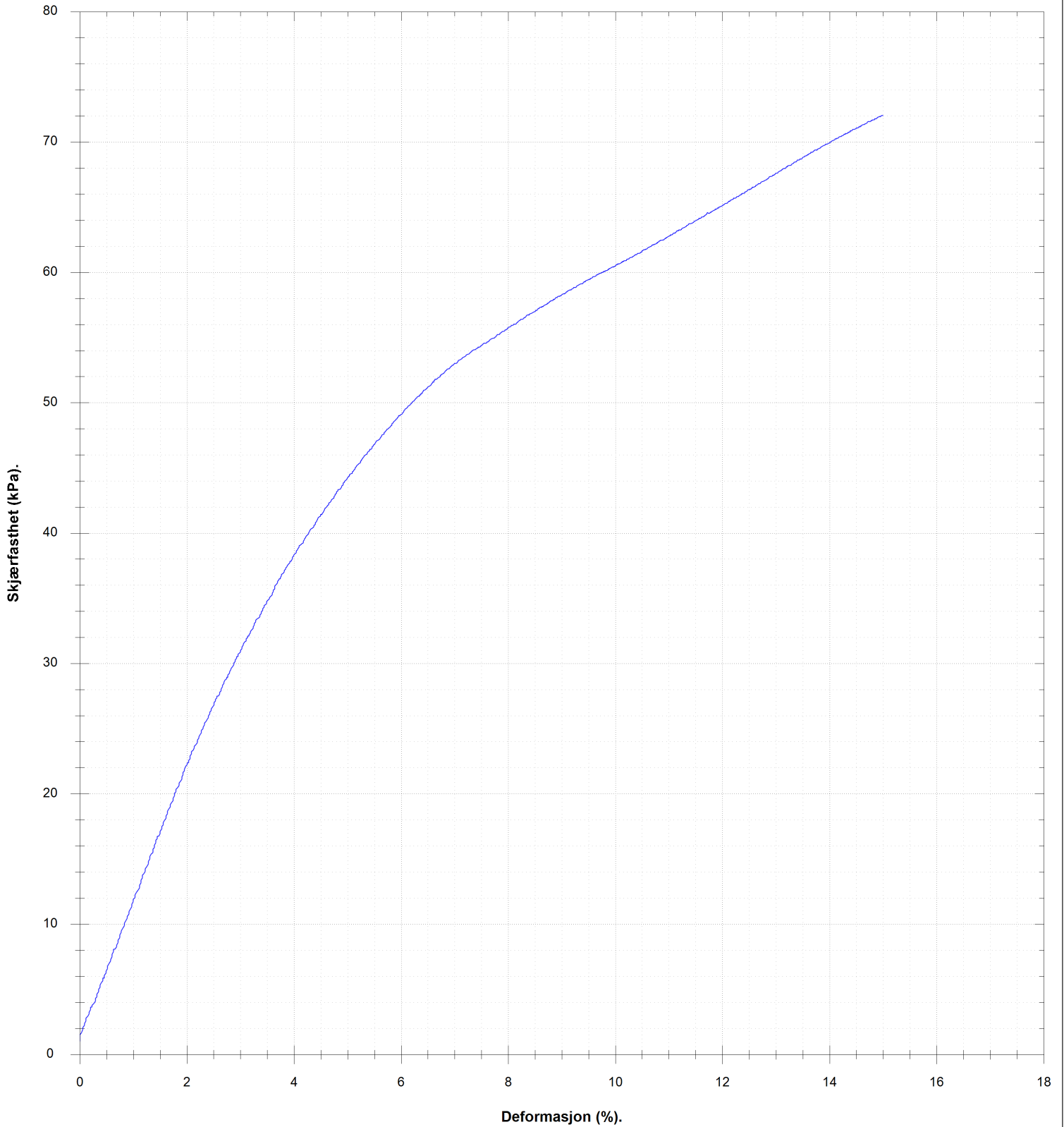
Prøveserie	Hull	101-204	Målt vannstand	Oppløst
	Terreng		X-koordinat	Y-koordinat
Gjerdrum	Proj.nr.	3571	Lab	ØK/AHS/LM
	Dato	08.12.23 14:08	Kontr	ØK/RS
		www.geostrom.no Hengsrudveien 855 3176 Undrumsdal tlf.: 33 33 33 77		TEGN NR. 3571-4-101_204-02

12.5 (m)



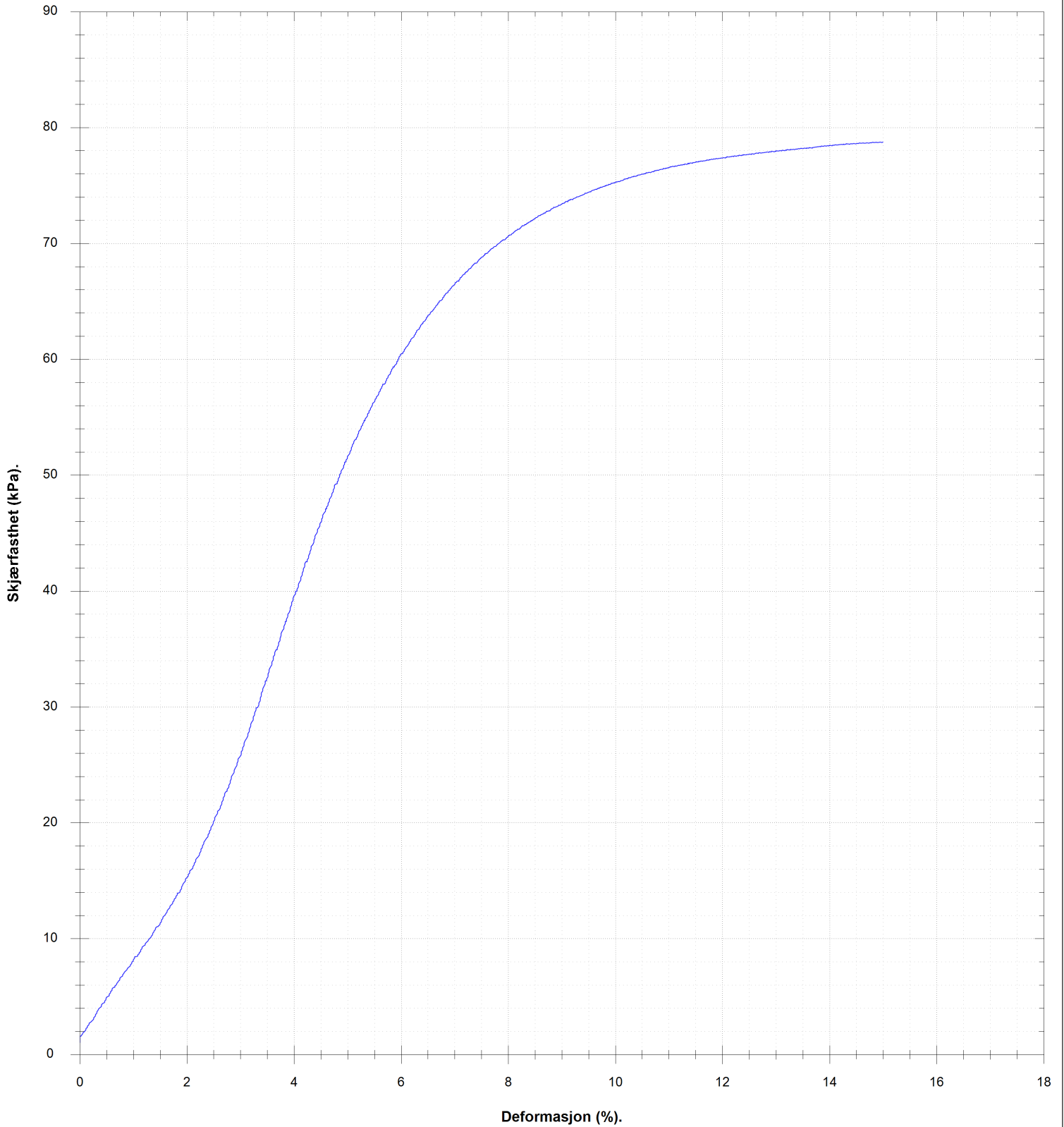
VANNINHOLD/ KONSISTENSGRENSER	KONUS, OMRØRT	KONUS, UFORSTYRRET	ØDOMETERFORSØK	KORNFORDELING	SENSITIVITET		
TRYKKFORSØK/ BRUDEFORMASJON	TREAKS, AKTIV	TREAKS, PASSIV					
Prøveserie		Hull 101-204		Målt vannstand		Oppløst	
Gjerdrum		Terreng		X-koordinat		Y-koordinat	
		Proj.nr. 3571		Lab ØK/AHS/LM		Kontr ØK/RS	
		Dato 08.12.23 14:08		TEGN NR.		3571-4-101_204-03	
		www.geostrom.no Hengsrudveien 855 3176 Undrumsdal tlf.: 33 33 33 77					

12.6 (m)



VANNINHOLD/ KONSISTENSGRENSER	KONUS, OMRØRT	ØDOMETERFORSØK		
TRYKFORSTØK/ BRUDEFORMASJON	TREAKS, AKTIV	KORNFORDELING		
KONUS, UFORSTYRRET	TREAKS, PASSIV	SENSITIVITET		
Prøveserie		Hull 101-204	Målt vannstand	Oppløst
Gjerdrum		Terreng	X-koordinat	Y-koordinat
		Prosj.nr. 3571	Lab ØK/AHS/LM	Kontr ØK/RS
		Dato 08.12.23 14:08	TEGN NR. 3571-4-101_204-04	
		www.geostrom.no Hengsrudveien 855 3176 Undrumsdal tlf.: 33 33 33 77		

15.6 (m)



VANNINHOLD/ KONSISTENSGRENSER	KONUS, OMRØRT	ØDOMETERFORSØK		
TRYKFORSTØK/ BRUDEFORMASJON	TREAKS, AKTIV	KORNFORDELING		
KONUS, UFORSTYRRET	TREAKS, PASSIV	SENSITIVITET		
Prøveserie		Hull 101-204	Målt vannstand	Oppløst
Gjerdrum		Terreng	X-koordinat	Y-koordinat
		Prosj.nr. 3571	Lab ØK/AHS/LM	Kontr ØK/RS
		Dato 08.12.23 14:08	TEGN NR. 3571-4-101_204-05	
www.geostrom.no Hengsrudveien 855 3176 Undrumsdal tlf.: 33 33 33 77				

Klassifisering	Dybde	Vanninnhold	Konus			Enaks		Tyngdetetthet	Plastisitet		Glødetap
			Uforstyrret	Omrørt	Sensitivitet	Skjærstyrke	Tøyning		Plastisitetsgrense	Konusflytegrense	
			z m	w %	cufc kN/m ²	curfc kN/m ²	St		cuuc kN/m ²	ε %	
	12.3	27.6	64.04	18.57	3						
	12.4	25.1				93.3	15	20.2			
Leire	12.5	29.1				72	15	19.6			
	12.8	30.5	54.33	15.56	3						
	15.3	30.4	49.03	8.88	6						
Leire	15.5	30.8				78.7	15	19.6			
	15.8	30.8	58.89	15.56	4						



VANNINNHold/ KONSISTENSGRENSER	▼ KONUS, OMRØRT	∅ ØDOMETERFORSØK		
TRYKKFORSØK/ BRUDEFORMASJON	● TREAKS, AKTIV	/K KORNFORDELING		
▽ KONUS, UFORSTYRRET	● TREAKS, PASSIV	S, SENSITIVITET		
Prøveserie		Hull 101-204	Målt vannstand	Opplak
		Terreng	X-koord	Y-koord
Gjerdrum		Prosj.nr. 3571	Lab ØK/AHS/LM	Kontr ØK/RS
		Dato 08.12.23 14:08	TEGN NR. 3571-4-101_204-06	
www.geostrom.no Hengsrudveien 855 3176 Undrumsdal tlf.: 33 33 33 77				

Dybde (m)	Klassifisering	Beskrivelse	Prøve	Vanninnhold (%) Konsistensgrenser					G kN/m ²	Skjærstyrke (kPa)					S _t
				10	20	30	40	50		10	20	30	40	50	
2															
4		Forboret 6m	f1												
6															
8															
10															

Skravur utenom prøver samt tekst i kursiv er basert på beskrivelser i felt

VANNINNHold/ KONSISTENSGRENSER	KONUS, OMRØRT	Ø ØDOMETERFORSØK		
TRYKKFORSØK/ BRUDEFORMASJON	TREAKS, AKTIV	/K KORNFORDELING		
KONUS, UFORSTYRRET	TREAKS, PASSIV	S SENSITIVITET		

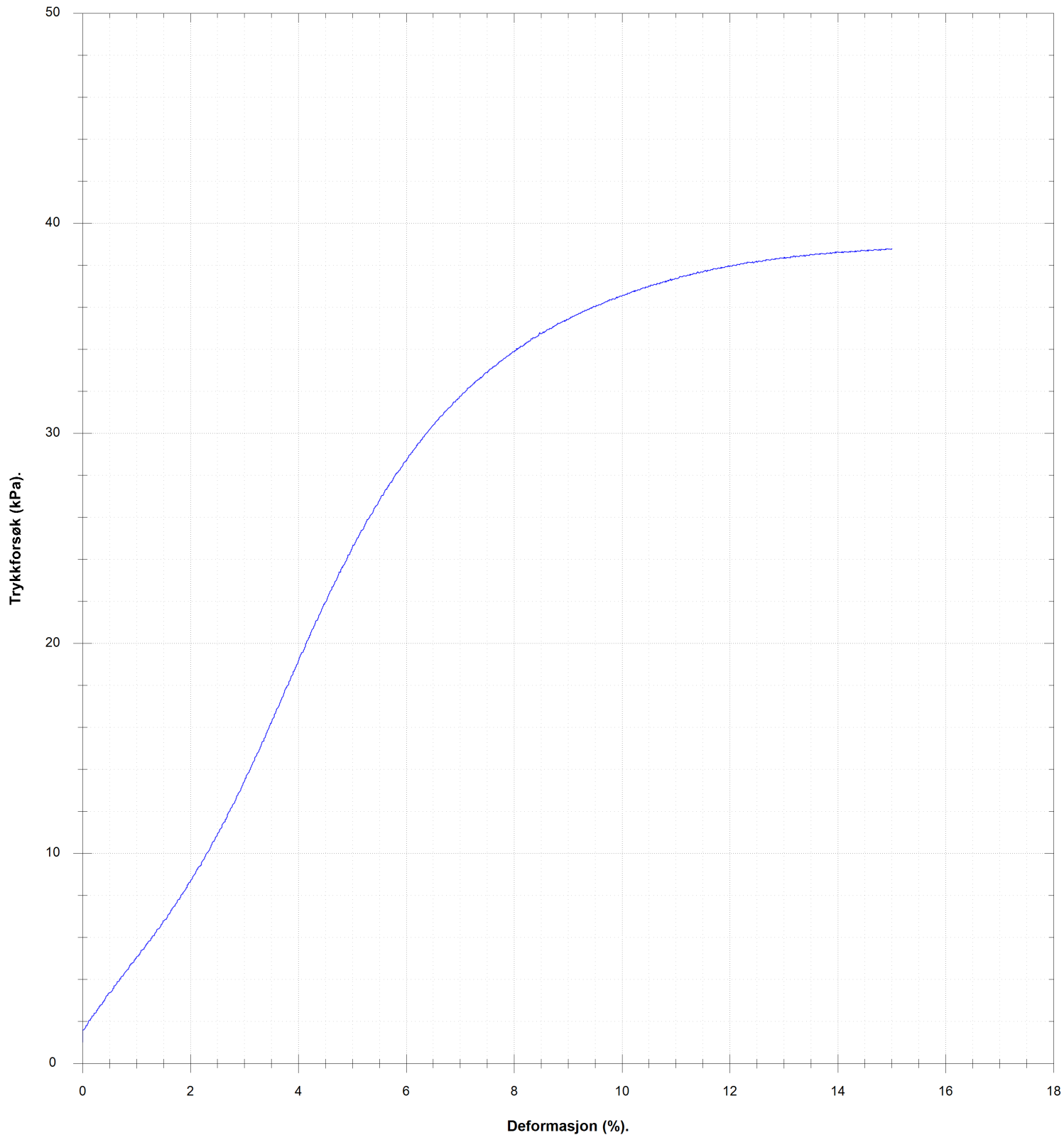
Prøveserie	Hull	101-205	Målt vannstand	2,6m	Oppløst
	Terreng		X-koordinat		Y-koordinat
Gjerdrum	Proj.nr.	3571	Lab	ØK/AHS	Kontr
	Dato	25.09.23 09:43	TEGN NR.	3571-4-101_205-01	

Dybde (m)	Klassifisering	Beskrivelse	Prøve	Vanninnhold (%) Konsistensgrenser					G kN/m ²	Skjærstyrke (kPa)					S _t
				10	20	30	40	50		10	20	30	40	50	
12															
14	Leire	Grå	s1			35	40	19,5	10	20	30	40	50	9	
18	Kvikkleire	Grå Forstyrret prøve	s2			35	40	19,5	10	20	30	40	50	9	
18						35	40	0,14	10	20	30	40	50	70	
18						35	40	0,18	10	20	30	40	50	90	
20	Skravur utenom prøver samt tekst i kursiv er basert på beskrivelser i felt														

VANNINNHold/ KONSISTENSGRENSER	KONUS, OMRØRT	ØD ØDOMETERFORSØK		
TRYKKFORSØK/ BRUDEFORMASJON	TREAKS, AKTIV	/K KORNFORDDELING		
KONUS, UFORSTYRRET	TREAKS, PASSIV	S, SENSITIVITET		


Prøveserie	Hull	101-205	Målt vannstand	2,6m	Oppløst
	Terreng		X-koordinat		Y-koordinat
Gjerdrum	Proj.nr.	3571	Lab	ØK/AHS	Kontr
	Dato	25.09.23 09:43	TEGN NR.	3571-4-101_205-02	
		www.geostrom.no Hengsrudveien 855 3176 Undrumsdal tlf.: 33 33 33 77			

13.6 (m)



VANNINHOLD/ KONSISTENSGRENSER	KONUS, OMRØRT	Ø ØDOMETERFORSØK			
TRYKKFORSØK/ BRUDEFORMASJON	TREAKS, AKTIV	/K KORNFORDELING			
KONUS, UFORSTYRRET	TREAKS, PASSIV	S _v SENSITIVITET			
Prøveserie	Hull	101-205	Målt vannstand	2,6m	Oppløst
	Terreng		X-koordinat		Y-koordinat
Gjerdrum	Proj.nr.	3571	Lab	ØK/AHS	Kontr
	Dato	25.09.23 09:43	TEGN NR.	3571-4-101_205-03	
		www.geostrom.no Hengsrudveien 855 3176 Undrumsdal tlf.: 33 33 33 77			

Klassifisering	Dybde	Vanninnhold	Konus			Enaks		Tyngdetetthet	Plastisitet		Glødetap
			Uforstyrret	Omrørt	Sensitivitet	Skjærstyrke	Tøyning		Plastisitetsgrense	Konusflytegrense	
			z	w	cufc	curfc	St		cuuc	ε	
	m	%	kN/m ²	kN/m ²		kN/m ²	%	kN/m ³	%	%	%
	13.4	34.7	31.38	3.65	9						
	13.5	31.4				38.8	15	19.5			
Leire	13.6										
	13.8	34.5	29.01	3.24	9						
	17.7	36.6	9.9	0.14	70						
Kvikkleire	17.9	36.2									
	18.1	36.7	16.48	0.18	90						



VANNINNHold/ KONSISTENSGRENSER	▼ KONUS, OMRØRT	∅ ØDOMETERFORSØK			
TRYKFORSEK/ BRUDEFORMASJON	● TREAKS, AKTIV	/K KORNFORDELING			
▽ KONUS, UFORSTYRRET	● TREAKS, PASSIV	S, SENSITIVITET			
Prøveserie	Hull	101-205	Målt vannstand	2,6m	Oppløst
	Terrang		X-koord		Y-koord
Gjerdrum	Prosj.nr.	3571	Lab	ØK/AHS	Kontr
	Dato	25.09.23 09:43	TEGN NR.	3571-4-101_205-04	
		www.geostrom.no Hengsrudveien 855 3176 Undrumsdal tlf.: 33 33 33 77			

Dybde (m)	Klassifisering	Beskrivelse	Prøve	Vanninnhold (%) Konsistensgrenser					G kN/m ²	Skjærstyrke (kPa)					S _t
				10	20	30	40	50		10	20	30	40	50	
0															
1															
2															
3															
4															
5															
6															
7															
8															
9															
10															

Skravur utenom prøver samt tekst i kursiv er basert på beskrivelser i felt

VANNINNHold/ KONSISTENSGRENSER	KONUS, OMRØRT	ØDOMETERFORSØK		
TRYKKFORSØK/ BRUDEFORMASJON	TREAKS, AKTIV	/K KORNFORDELING		
KONUS, UFORSTYRRET	TREAKS, PASSIV	S, SENSITIVITET		

Prøveserie	Hull	101-206	Målt vannstand	Oppløst
	Terreng		X-koord	Y-koord
Gjerdrum	Proj.nr.	3571	Lab	RS
	Dato	03.01.24 19:19	Kontr	ØK
		www.geostrom.no Hengsrudveien 855 3176 Undrumsdal tlf.: 33 33 33 77		TEGN NR. 3571-4-101_206-01

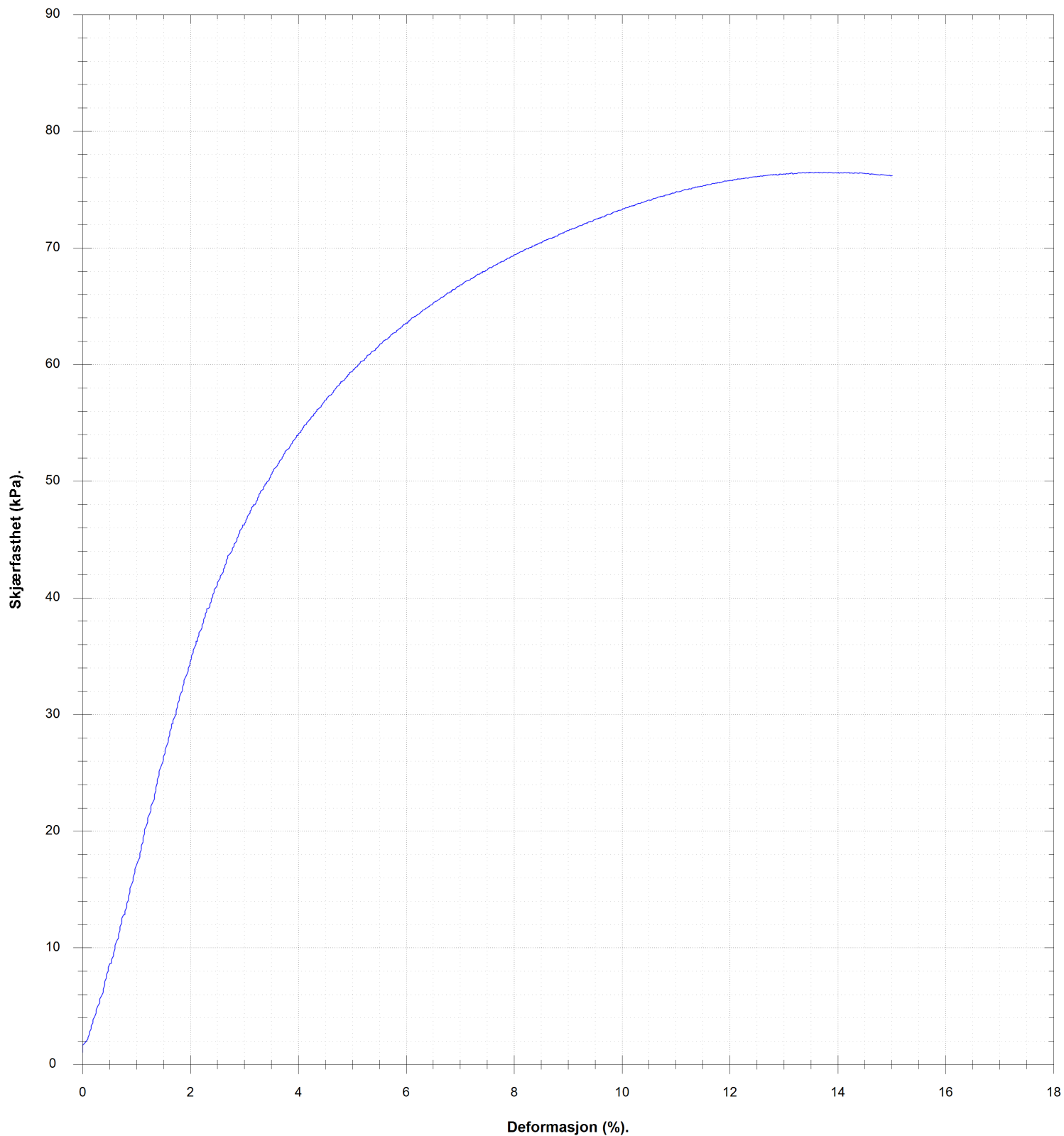
Dybde (m)	Klassifisering	Beskrivelse	Prøve	Vanninnhold (%) Konsistensgrenser					G kN/m ²	Skjærstyrke (kPa)					S _t		
				10	20	30	40	50		10	20	30	40	50			
7	Leire, siltig	Grå	s1			30					19,6						7
8											19,5						8
12	Leire, siltig	Grå	s2			30					19,6						4
15																	5

Skravur utenom prøver samt tekst i kursiv er basert på beskrivelser i felt

VANNINNHold/ KONSISTENSGRENSER	KONUS, OMRØRT	ØD ØDOMETERFORSØK	LEIRE SILT SAND GRUS FYLLMASSER ORGANISK TØRRSKORPELEIRE	
TRYKKFORSØK/ BRUDEFORMASJON	TREAKS, AKTIV	/K KORNFORDELING		
KONUS, UFORSTYRRET	TREAKS, PASSIV	S _s SENSITIVITET		

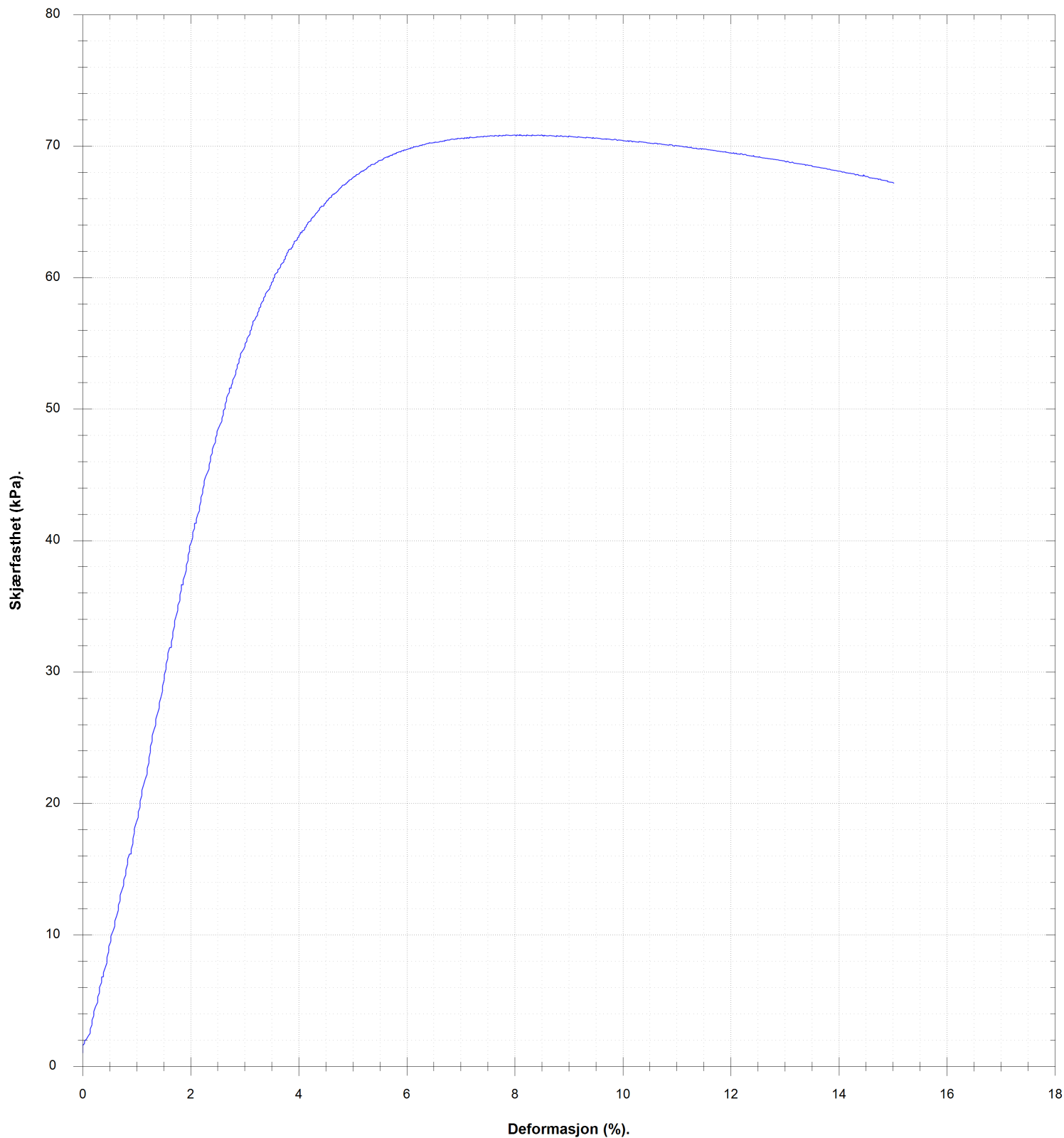
Prøveserie	Hull	101-206	Målt vannstand	Oppløst
	Terreng		X-koordinat	Y-koordinat
Gjerdrum	Proj.nr.	3571	Lab	RS
	Dato	03.01.24 19:19	Kontr	ØK
	www.geostrom.no Hengsrudveien 855 3176 Undrumsdal tlf.: 33 33 33 77	TEGN NR.		3571-4-101_206-02

10.4 (m)



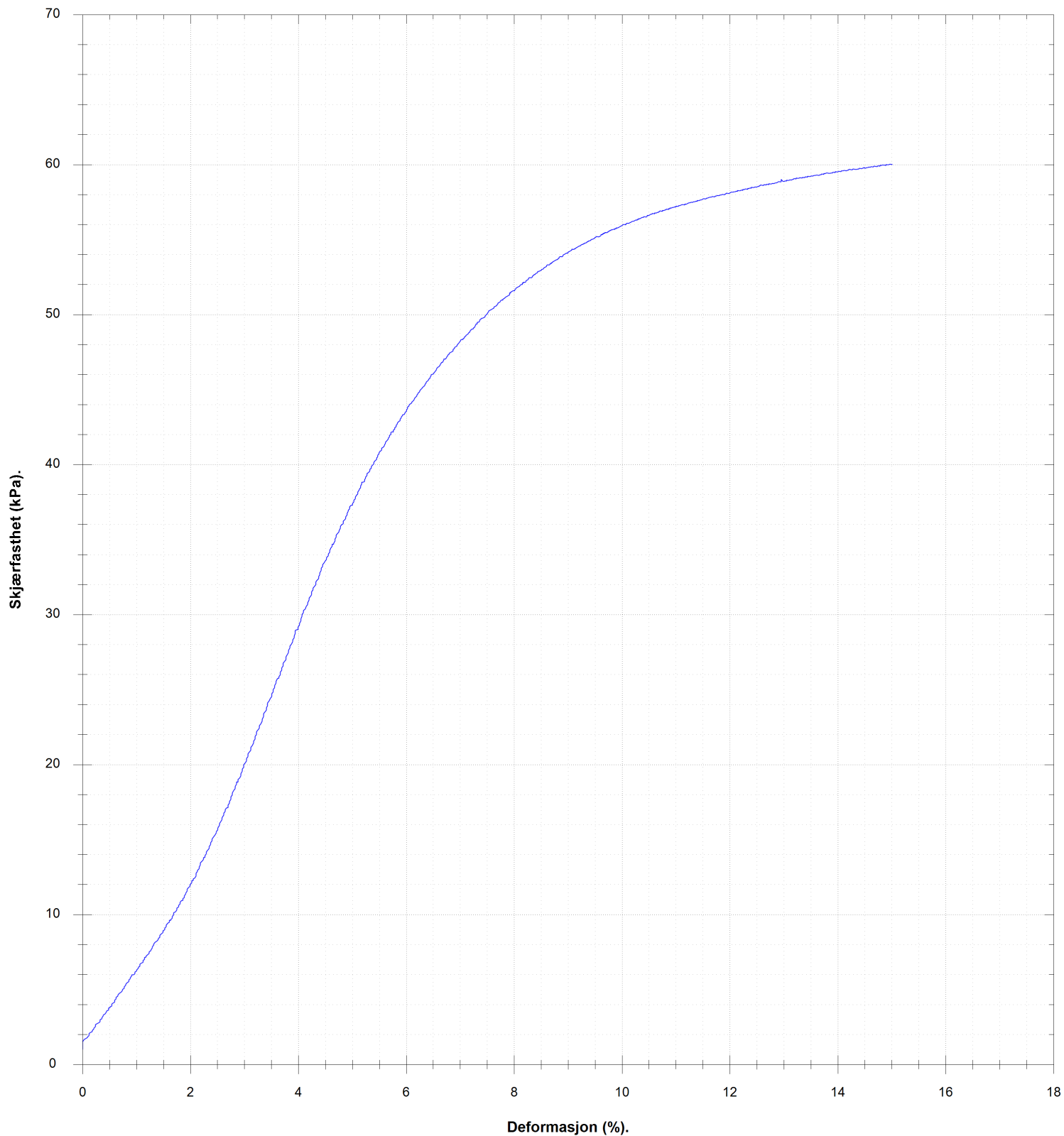
VANNINHOLD/ KONSISTENSGRENSER	KONUS, OMRØRT	ØDOMETERFORSØK		
TRYKFORSTØK/ BRUDEFORMASJON	TREAKS, AKTIV	KORNFORDELING		
KONUS, UFORSTYRRET	TREAKS, PASSIV	SENSITIVITET		
Prøveserie		Hull 101-206	Målt vannstand	Oppløst
Gjerdrum		Terreng	X-koordinat	Y-koordinat
		Prosj.nr. 3571	Lab RS	Kontr ØK
		Dato 03.01.24 19:19	TEGN NR. 3571-4-101_206-03	
		www.geostrom.no Hengsrudveien 855 3176 Undrumsdal tlf.: 33 33 33 77		

10.5 (m)



VANNINNHOLD/ KONSISTENSGRENSER	KONUS, OMRØRT	Ø ØDOMETERFORSØK	LEIRE SILT SAND GRUS FYLLMASSER ORGANISK TØRRSKORPELEIRE	
TRYKKFORSØK/ BRUDEFORMASJON	TREAKS, AKTIV	/K KORNFORDELING		
KONUS, UFORSTYRRET	TREAKS, PASSIV	S _v SENSITIVITET		
Prøveserie		Hull 101-206	Målt vannstand	Oppløst
Gjerdrum		Terreng	X-koordinat	Y-koordinat
		Prosj.nr. 3571	Lab RS	Kontr ØK
		Dato 03.01.24 19:19	TEGN NR. 3571-4-101_206-04	
www.geostrom.no Hengsrudveien 855 3176 Undrumsdal tlf.: 33 33 33 77				

12.5 (m)



VANNINNHOLD/ KONSISTENSGRENSER	KONUS, OMRØRT	Ø ØDOMETERFORSØK		
TRYKFORSTØK/ BRUDEFORMASJON	TREAKS, AKTIV	/K KORNFORDELING		
KONUS, UFORSTYRRET	TREAKS, PASSIV	S _s SENSITIVITET		
Prøveserie		Hull 101-206	Målt vannstand	Oppløst
Gjerdrum		Terreng	X-koordinat	Y-koordinat
		Prosj.nr. 3571	Lab RS	Kontr ØK
		Dato 03.01.24 19:19	TEGN NR. 3571-4-101_206-05	
		www.geostrom.no Hengsrudveien 855 3176 Undrumsdal tlf.: 33 33 33 77		

Klassifisering	Dybde	Vanninnhold	Konus			Enaks		Tyngdetetthet	Plastisitet		Glødetap
			Uforstyrret	Omrørt	Sensitivitet	Skjærstyrke	Tøyning		Plastisitetsgrense	Konusflytegrense	
			z m	w %	cufc kN/m ²	curfc kN/m ²	St		cuuc kN/m ²	ε %	
	10.2	29	64.04	9.69	7						
	10.3	29.9				76.5	13.5	19.6			
Leire, siltig	10.4	31.3				70.9	8.1	19.5			
	10.6	32	55.79	6.98	8						
	12.2	31.4	34.77	8.34	4						
Leire, siltig	12.4	30.3				60	15	19.6			
	12.6	29.9	38.74	7.85	5						



VANNINNHold/ KONSISTENSGRENSER	KONUS, OMRØRT	Ø ØDOMETERFORSØK		
TRYKKFORSØK/ BRUDEFORMASJON	TREAKS, AKTIV	/K KORNFORDELING		
KONUS, UFORSTYRRET	TREAKS, PASSIV	S, SENSIVITET		
Prøveserie		Hull 101-206	Målt vannstand	Opplak
Gjerdrum		Terrang	X-koord	Y-koord
		Prosj.nr. 3571	Lab RS	Kontr ØK
		Dato 03.01.24 19:19	TEGN NR. 3571-4-101_206-06	
www.geostrom.no Hengsrudveien 855 3176 Undrumsdal tlf.: 33 33 33 77				

Dybde (m)	Klassifisering	Beskrivelse	Prøve	Vanninnhold (%) Konsistensgrenser					G kN/m ²	Skjærstyrke (kPa)					S _t
				10	20	30	40	50		10	20	30	40	50	
0															
1															
2															
3															
4															
5															
6															
7															
8															
9															
10															

Skravur utenom prøver samt tekst i kursiv er basert på beskrivelser i felt

VANNINNHold/ KONSISTENSGRENSER	KONUS, OMRØRT	Ø ØDOMETERFORSØK		
TRYKKFORSØK/ BRUDEFORMASJON	TREAKS, AKTIV	/K KORNFORDELING		
KONUS, UFORSTYRRET	TREAKS, PASSIV	S, SENSITIVITET		

Prøveserie	Hull	101-207	Målt vannstand	Oppløst
	Terreng		X-koord	Y-koord
Gjerdrum	Proj.nr.	3571	Lab	LM/RS
	Dato	12.03.24 10:02	Kontr	ØK
		www.geostrom.no Hengsrudveien 855 3176 Undrumsdal tlf.: 33 33 33 77		TEGN NR.
				3571-4-101_207-01

Dybde (m)	Klassifisering	Beskrivelse	Prøve	Vanninnhold (%) Konsistensgrenser					G kN/m ²	Skjærstyrke (kPa)					S _t
				10	20	30	40	50		10	20	30	40	50	
7	Leire	Grå	s1			○			19,8	▼		▼			7
8						○				▼		▼	○		8
12	Leire	Grå	s2			○			19,8	▼		▼			5
13						○				▼		▼	○		5

Skravur utenom prøver samt tekst i kursiv er basert på beskrivelser i felt

	VANNINNHold/ KONSISTENSGRENSER		KONUS, OMRØRT		Ø ØDOMETERFORSØK		LEIRE	
	TRYKKFORSØK/ BRUDEFORMASJON		TREAKS, AKTIV		IK KORNFORDELING		SILT	
	KONUS, UFORSTYRRET		TREAKS, PASSIV		S _s SENSITIVITET		SAND	
							GRUS	
							FYLLMASSER	
							ORGANISK	
							TØRRSKORPELEIRE	

Prøveserie	Hull	101-207	Målt vannstand	Oppløst	
	Terreng		X-koordinat	Y-koordinat	
	Gjerdrum	Proj.nr.	3571	Lab	LM/RS
		Dato	12.03.24 10:02	Kontr	ØK
www.geostrom.no Hengsrudveien 855 3176 Undrumsdal tlf.: 33 33 33 77			TEGN NR.		
			3571-4-101_207-02		

Klassifisering	Dybde	Vanninnhold	Konus			Enaks		Tyngdetetthet	Plastisitet		Glødetap
			Uforstyrret	Omrørt	Sensitivitet	Skjærstyrke	Tøyning		Plastisitetsgrense	Konusflytegrense	
			z	w	cufc	curfc	St		cuuc	ϵ	
	m	%	kN/m ²	kN/m ²		kN/m ²	%	kN/m ³	%	%	%
	10.4	26.7	36.28	5.07	7						
Leire	10.6	27.4				44.8	7.1	19.8			
	10.8	27	34.77	4.13	8						
	12.4	26.9	38.74	7.12	5						
Leire	12.6	26.6				44.6	13.7	19.8			
	12.8	26.6	31.38	6.85	5						



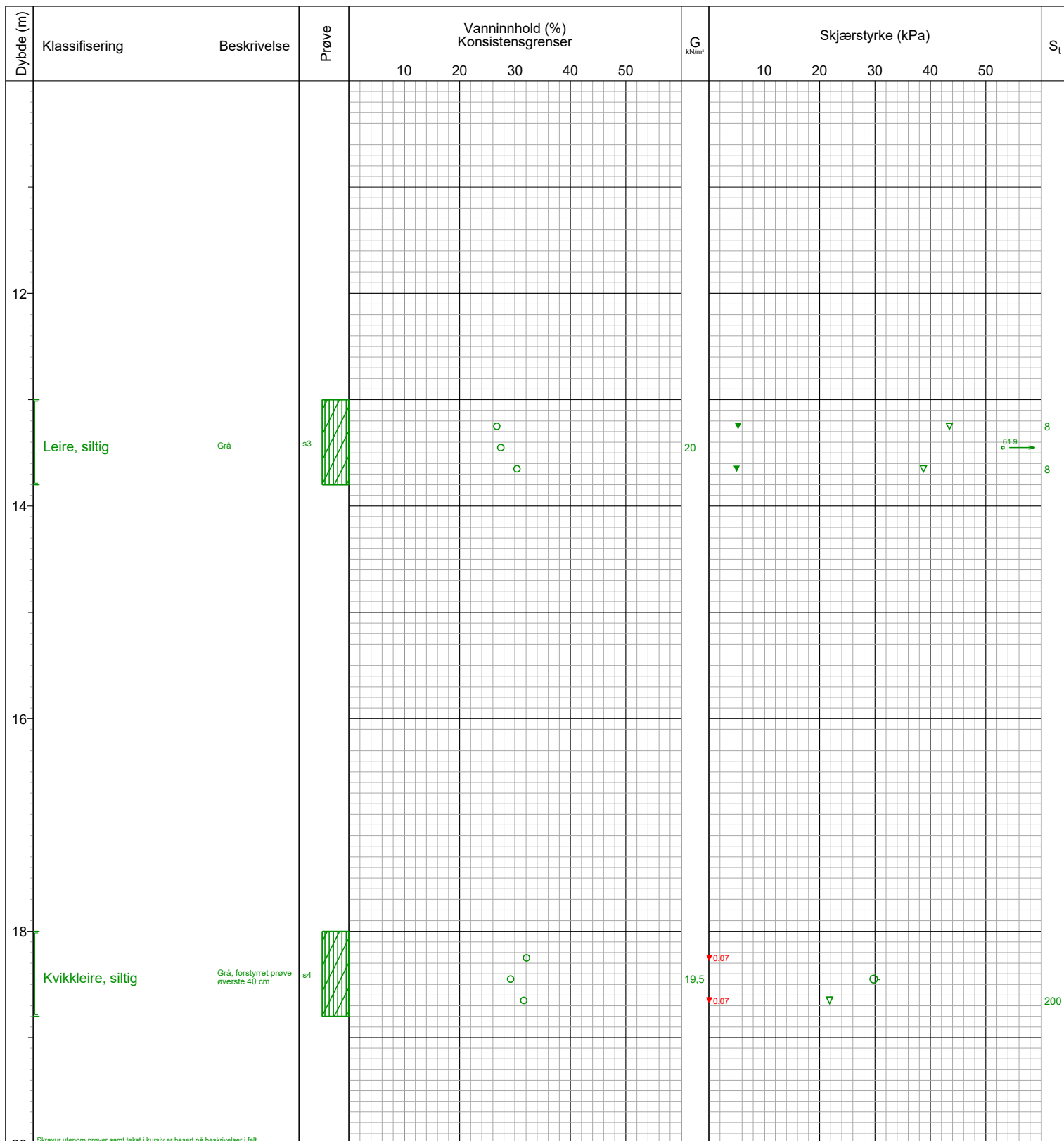
VANNINNHold/ KONSISTENSGRENSER	KONUS, OMRØRT	ØD ØDOMETERFORSØK		
TRYKKFORSØK/ BRUDEFORMASJON	TREAKS, AKTIV	IK KORNFORDELING		
KONUS, UFORSTYRRET	TREAKS, PASSIV	S, SENSITIVITET		
Prøveserie		Hull 101-207	Målt vannstand	Opplak
Gjerdrum		Terrang	X-koord	Y-koord
		Proj.nr. 3571	Lab LM/RS	Kontr ØK
		Dato 12.03.24 10:02	TEGN NR. 3571-4-101_207-03	
www.geostrom.no Hengsrudveien 855 3176 Undrumsdal tlf.: 33 33 33 77				

Dybde (m)	Klassifisering	Beskrivelse	Prøve	Vanninnhold (%) Konsistensgrenser					G kN/m ²	Skjærstyrke (kPa)					S _t
				10	20	30	40	50		10	20	30	40	50	
0 - 2		Forboret 5m	f1												
2 - 5.5	Leire, siltig	Grå, oksiderte partier siste 20 cm	s1			30			19,6				40	50	4
5.5 - 8	Leire, siltig	Grå	s2			30			19				40	50	7
8 - 10															8

Skravur utenom prøver samt tekst i kursiv er basert på beskrivelser i felt

VANNINNHold/ KONSISTENSGRENSER	KONUS, OMRØRT	Ø ØDOMETERFORSØK		
TRYKKFORSØK/ BRUDEFORMASJON	TREAKS, AKTIV	/K KORNFORDELING		
KONUS, UFORSTYRRET	TREAKS, PASSIV	S _v SENSITIVITET		


Prøveserie	Hull	102-101	Målt vannstand	0,7m	Oppløst	
	Terrang		X-koord		Y-koord	
Gjerdrum	Proj.nr.	3571	Lab	RS	Kontr	ØK
	Dato	01.05.23 14:59	TEGN NR.	3571-4-102_101-01		



VANNINNHold/ KONSISTENSGRENSER	KONUS, OMRØRT	ØD ØDOMETERFORSØK		
TRYKKFORSØK/ BRUDEFORMASJON	TREAKS, AKTIV	/K KORNFORDELING	LEIRE	SILT
KONUS, UFORSTYRRET	TREAKS, PASSIV	S _s SENSITIVITET	SAND	GRUS
			FYLLMASSER	ORGANISK
			TØRRSKORPELEIRE	

Prøveserie	Hull	102-101	Målt vannstand	0,7m	Oppløst	
	Terrang		X-koordinat		Y-koordinat	
	Gjerdrum	Proj.nr.	3571	Lab	RS	Kontr
		Dato	01.05.23 14:59	TEGN NR.	3571-4-102_101-02	

Klassifisering	Dybde	Vanninnhold	Konus			Enaks		Tyngdetetthet	Plastisitet		Glødetap
			Uforstyrret	Omrørt	Sensitivitet	Skjærstyrke	Tøyning		Plastisitetsgrense	Konusflytegrense	
			z m	w %	c _{ufc} kN/m ²	c _{urfc} kN/m ²	St		c _{uuc} kN/m ²	ε %	
	5.2	30.4	39.62	10.61	4						
	5.3	30.4				63.6	13.6	19.6			
Leire, siltig	5.4										
	5.6	28.8	43.43	8.69	5						
	8.2	31.7	49.03	7.12	7						
Leire, siltig	8.4	31.2				60.4	14.8	19			
	8.6	31.2	47.83	6.25	8						
	13.2	26.7	43.43	5.27	8						
Leire, siltig	13.4	27.4				61.9	11.2	20			
	13.6	30.4	38.74	5.02	8						
	18.2	32.1		0.07							
Kvikkleire, siltig	18.4	29.2				29.8	5.3	19.5			
	18.6	31.6	21.79	0.07	200						



VANNINNHold/ KONSISTENSGRENSER	▼ KONUS, OMRØRT	∅ ØDOMETERFORSØK		
TRYKKFORSØK/ BRUDEFORMASJON	● TREAKS, AKTIV	∕K KORNFORDELING		
▽ KONUS, UFORSTYRRET	● TREAKS, PASSIV	S _s SENSITIVITET		
Prøveserie		Hull 102-101	Målt vannstand 0,7m	Oppløst
Gjerdrum		Terrang	X-koordinat	Y-koordinat
		Prosj.nr. 3571	Lab RS	Kontr ØK
		Dato 01.05.23 14:59	TEGN NR. 3571-4-102_101-03	
www.geostrom.no Hengsrudveien 855 3176 Undrumsdal tlf.: 33 33 33 77				

Dybde (m)	Klassifisering	Beskrivelse	Prøve	Vanninnhold (%) Konsistensgrenser					G kN/m ²	Skjærstyrke (kPa)					S _t
				10	20	30	40	50		10	20	30	40	50	
2		Forboring 3m	f1												
4	Leire	Grå, tynne slikt med silt	s1			30	35	20	19,9		25			65,5	3
						35	40				30			71,5	3
						40	45								
						45	50								
						50	55								
						55	60								
						60	65								
						65	70								
						70	75								
						75	80								
						80	85								
						85	90								
						90	95								
						95	100								
10	Leire	Grå	s2			30	35	20,1			25			125,53	6
						35	40	20,3			30			149,3	6
						40	45							190,4	4

Skravur utenom prøver samt tekst i kursiv er basert på beskrivelser i felt

VANNINNHold/ KONSISTENSGRENSER	KONUS, OMRØRT	ØD ØDOMETERFORSØK		
TRYKKFORSØK/ BRUDEFORMASJON	TREAKS, AKTIV	/K KORNFORDELING	LEIRE	SILT
KONUS, UFORSYRRET	TREAKS, PASSIV	S, SENSITIVITET	SAND	GRUS
			FYLLMASSER	ORGANISK
			TØRRSKORPELEIRE	

Prøveserie	Hull	102-102	Målt vannstand	ikke målbart	Oppløst
	Terrang		X-koordinat		Y-koordinat
Gjerdrum	Proj.nr.	3571	Lab	ES	Kontr
	Dato	28.04.23 12:53	TEGN NR.	ØK/LM	
	www.geostrom.no Hengsrudveien 855 3176 Undrumsdal tlf.: 33 33 33 77			3571-4-102_102-01	



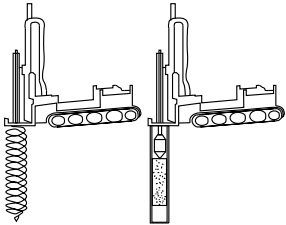








Dybde (m)	Klassifisering	Beskrivelse	Prøve	Vanninnhold (%) Konsistensgrenser					G kN/m ²	Skjærstyrke (kPa)					S _t
				10	20	30	40	50		10	20	30	40	50	
12															
14															
16															
17	Leire	Grå	s3			○		19,5						▽	4
17						○								▽	4
17						○								▽	4
18															
20															

Skravur utenom prøver samt tekst i kursiv er basert på beskrivelser i felt

	VANNINNHold/ KONSISTENSGRENSER		KONUS, OMRØRT		ØDOMETERFORSØK		LEIRE	
	TRYKKFORSØK/ BRUDEFORMASJON		TREAKS, AKTIV		KORNFORDELING		SILT	
	KONUS, UFORSTYRRET		TREAKS, PASSIV		SENSITIVITET		SAND	
							GRUS	
							FYLLMASSER	
							ORGANISK	
							TØRRSKORPELEIRE	

Prøveserie	Hull	102-102	Målt vannstand	ikke målbart	Oppløst	
	Terrang		X-koordinat		Y-koordinat	
	Gjerdrum	Proj.nr.	3571	Lab	ES	Kontr
		Dato	28.04.23 12:53	TEGN NR.	3571-4-102_102-02	

Klassifisering	Dybde	Vanninnhold	Konus			Enaks		Tyngdetetthet	Plastisitet		Glødetap
			Uforstyrret	Omrørt	Sensitivitet	Skjærstyrke	Tøyning		Plastisitetsgrense	Konusflytegrense	
			z m	w %	cufc kN/m ²	curfc kN/m ²	St		cuuc kN/m ²	ε %	
	3.6	28.3	55.79	21.79	3						
	3.7	27.2				65.9	15	20			
Leire	3.9	27.1				71.5	15	19.9			
	4.1	26.5	55.79	20.08	3						
	9.1	24	125.53	21.79	6						
	9.2	26.9				149.3	12	20.1			
Leire	9.4	25.3				130.4	11.1	20.3			
	9.6	25.9	57.31	16.01	4						
	16.6	29.6	38.74	8.88	4						
	16.7	31.5				63.1	9.7	19.5			
Leire	16.8										
	16.9	29.7	34.77	8.69	4						

 VANNINNHold/ KONSISTENSGRENSER	▼ KONUS, OMRØRT	∅ ØDOMETERFORSØK	 LEIRE					
 TRYKKFORSØK/ BRUDEFORMASJON	● TREAKS, AKTIV	∕K KORNFORDELING	 SILT					
▽ KONUS, UFORSTYRRET	● TREAKS, PASSIV	S _s SENSITIVITET	 SAND					
			 GRUS					
			 FYLLMASSER					
			 ORGANISK					
			 TØRRSKORPELEIRE					
Prøveserie			Hull	102-102	Målt vannstand	ikke målbart	Oppløst	
			Terrang		X-koord		Y-koord	
Gjerdrum			Prosj.nr.	3571	Lab	ES	Kontr	ØK/LM
			Dato	28.04.23 12:53	TEGN NR.	3571-4-102_102-03		
			www.geostrom.no Hengsrudveien 855 3176 Undrumsdal tlf.: 33 33 33 77					

Dybde (m)	Klassifisering	Beskrivelse	Prøve	Vanninnhold (%) Konsistensgrenser					G kN/m ²	Skjærstyrke (kPa)					S _t	
				10	20	30	40	50		10	20	30	40	50		
2		Forboring 5m	f1													
6	Leire	Grå	s1			○	○	○	○	○	19,3	▼	▼	▼	▼	7
6						○	○	○	○	○	19,7	▼	▼	▼	▼	10
8																
10																

Skravur utenom prøver samt tekst i kursiv er basert på beskrivelser i felt

VANNINNHold/ KONSISTENSGRENSER	KONUS, OMRØRT	ØD ODOMETERFORSØK		
TRYKKFORSØK/ BRUDEFORMASJON	TREAKS, AKTIV	IK KORNFORDELING	LEIRE	SILT
KONUS, UFORSTYRRET	TREAKS, PASSIV	S, SENSITIVITET	SAND	GRUS
			FYLLMASSER	ORGANISK
			TØRRSKORPELEIRE	

Prøveserie	Hull	102-103	Målt vannstand	ikke målbart	Oppløst
	Terrang		X-koord		Y-koord
Gjerdrum	Proj.nr.	3571	Lab	ES/LM	Kontr
	Dato	28.04.23 14:13	TEGN NR.	3571-4-102_103-01	
		www.geostrom.no Hengsrudveien 855 3176 Undrumsdal tlf.: 33 33 33 77			

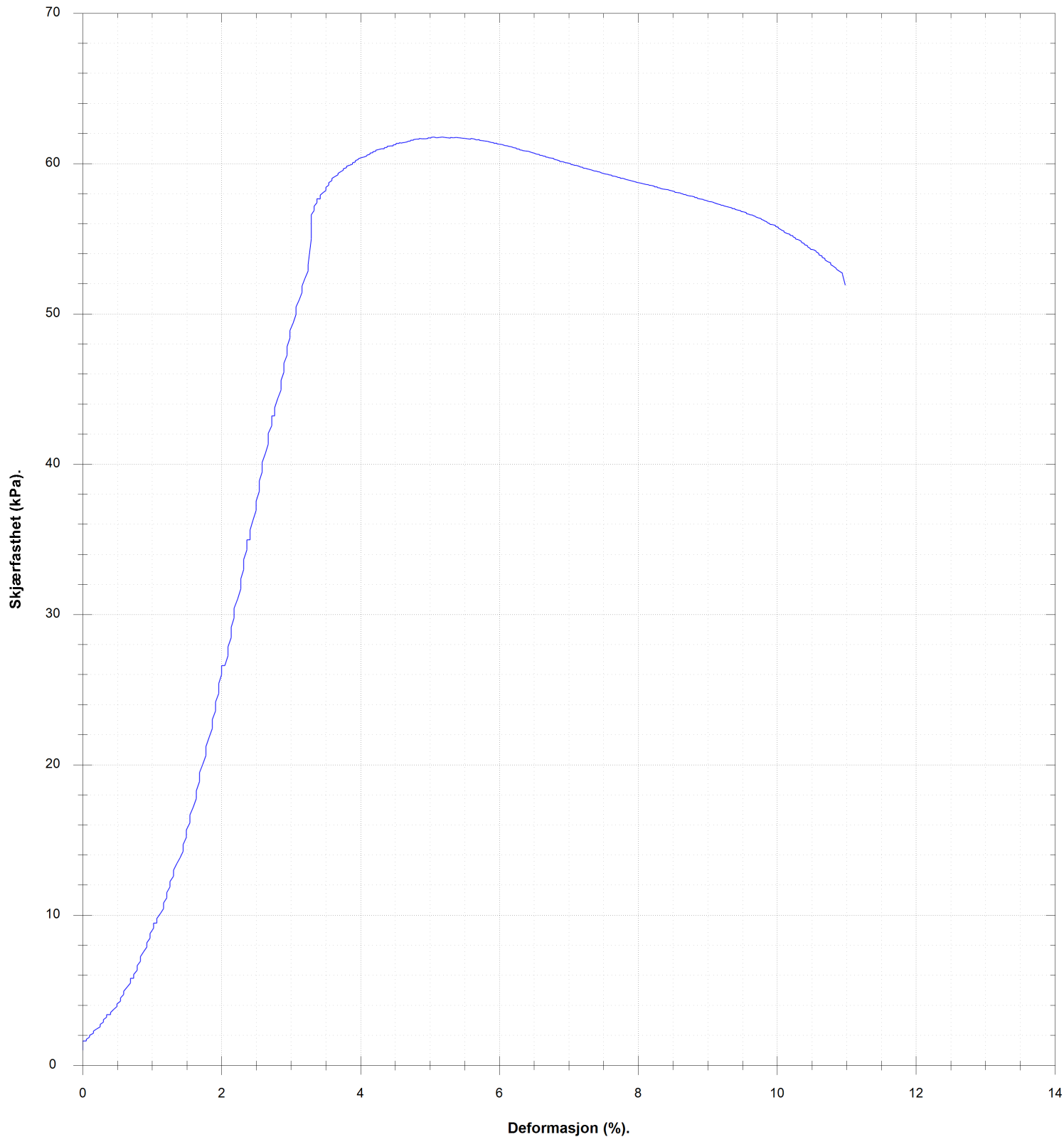
Dybde (m)	Klassifisering	Beskrivelse	Prøve	Vanninnhold (%) Konsistensgrenser					G kN/m ²	Skjærstyrke (kPa)					S _t
				10	20	30	40	50		10	20	30	40	50	
11.5 - 12.5	Leire	Grå, mange tynne sjikt med silt Forstyrret prøve	s2		25	28			19,6		20			5	
12															
14															
16															
18															
20															

Skravur utenom prøver samt tekst i kursiv er basert på beskrivelser i felt

VANNINNHold/ KONSISTENSGRENSER	KONUS, OMRØRT	ØD ODOMETERFORSØK		
TRYKKFORSØK/ BRUDEFORMASJON	TREAKS, AKTIV	IK KORNFORDELING	LEIRE	SILT
KONUS, UFORSTYRRET	TREAKS, PASSIV	S, SENSITIVITET	SAND	GRUS
			FYLLMASSER	ORGANISK
			TØRRSKORPELEIRE	

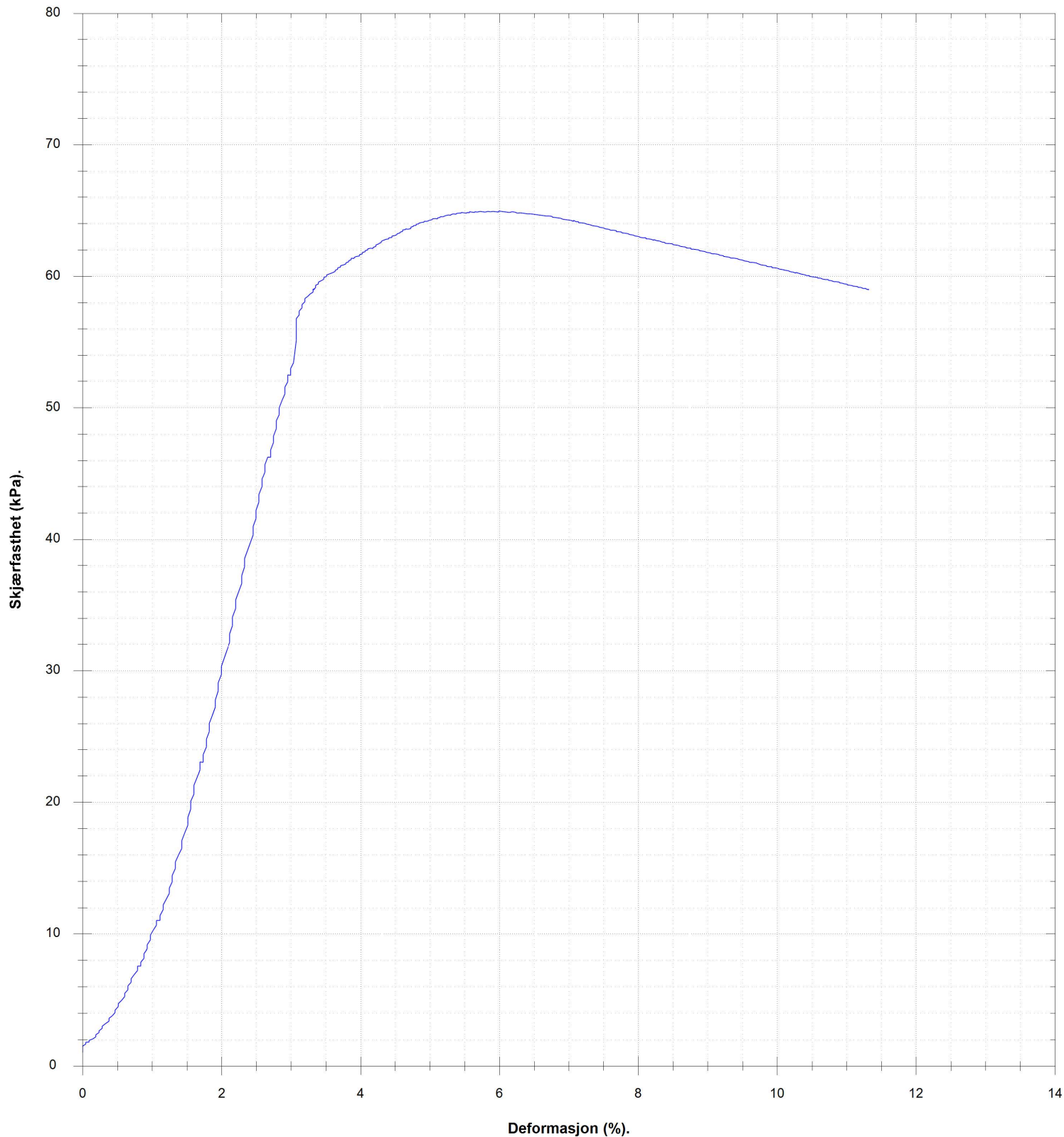
Prøveserie	Hull	102-103	Målt vannstand	ikke målbart	Oppløst
	Terreng		X-koordinat		Y-koordinat
Gjerdrum	Proj.nr.	3571	Lab	ES/LM	Kontr
	Dato	28.04.23 14:13	TEGN NR.	3571-4-102_103-02	
		www.geostrom.no Hengsrudveien 855 3176 Undrumsdal tlf.: 33 33 33 77			

5.9 (m)



VANNINHOLD/ KONSISTENSGRENSER	KONUS, OMRØRT	ØDOMETERFORSØK			
TRYKKFORSØK/ BRUDEFORMASJON	TREAKS, AKTIV	KORNFORDELING			
KONUS, UFORSTYRRET	TREAKS, PASSIV	SENSITIVITET			
Prøveserie	Hull	102-103	Målt vannstand	ikke målbart	Oppløst
	Terreng		X-koordinat		Y-koordinat
Gjerdrum	Prosj.nr.	3571	Lab	ES/LM	Kontr
	Dato	28.04.23 14:13	TEGN NR.	3571-4-102_103-03	
		www.geostrom.no Hengsrudveien 855 3176 Undrumsdal tlf.: 33 33 33 77			

6.1 (m)



VANNINNHOLD/ KONSISTENSGRENSER	KONUS, OMRØRT	Ø ØDOMETERFORSØK	LEIRE SILT SAND GRUS FYLLMASSER ORGANISK TØRRSKORPELEIRE		
TRYKFORSTØK/ BRUDEFORMASJON	TREAKS, AKTIV	/K KORNFORDELING			
KONUS, UFORSTYRRET	TREAKS, PASSIV	S _v SENSITIVITET			
Prøveserie	Hull	102-103	Målt vannstand	ikke målbart	Oppløst
	Terreng		X-koordinat		Y-koordinat
Gjerdrum	Prosj.nr.	3571	Lab	ES/LM	Kontr
	Dato	28.04.23 14:13	TEGN NR.	3571-4-102_103-04	
		www.geostrom.no Hengsrudveien 855 3176 Undrumdal tlf.: 33 33 33 77			

Klassifisering	Dybde	Vanninnhold	Konus			Enaks		Tyngdetetthet	Plastisitet		Glødetap
			Uforstyrret	Omrørt	Sensitivitet	Skjærstyrke	Tøyning		Plastisitetsgrense	Konusflytegrense	
			z m	w %	cufc kN/m ²	curfc kN/m ²	St		cuuc kN/m ²	ε %	
	5.7	27.9	32.68	5.02	7						
	5.8	32.3				61.8	5.2	19.3			
Leire	5.9										
	6.0	29.4				64.9	6	19.7			
	6.1	32	38.74	4	10						
	10.6	24.3									
	10.8	24.2		2.48							
Leire	10.9										
	11.0	30.7						19.6			
	11.1	32.1	21.79	4.64	5						



VANNINNHold/ KONSISTENSGRENSER	KONUS, OMRØRT	ØDOMETERFORSØK		
TRYKKFORSØK/ BRUDEFORMASJON	TREAKS, AKTIV	/K KORNFORDELING		
KONUS, UFORSTYRRET	TREAKS, PASSIV	S, SENSITIVITET		
Prøveserie		Hull 102-103	Målt vannstand ikke målbart	Opplak
Gjerdrum		Terrang	X-koord	Y-koord
		Prosj.nr. 3571	Lab ES/LM	Kontr ØK/LM
		Dato 28.04.23 14:13	TEGN NR. 3571-4-102_103-05	
www.geostrom.no Hengsrudveien 855 3176 Undrumsdal tlf.: 33 33 33 77				

Dybde (m)	Klassifisering	Beskrivelse	Prøve	Vanninnhold (%) Konsistensgrenser					G kN/m ²	Skjærstyrke (kPa)					S _t
				10	20	30	40	50		10	20	30	40	50	
2															
4															
6		Leire	s1					19,1							
8															
10															

Forboret 6m

f1

Grå, tynne sjikt med silt
Forstyrret pga rørbulk

s1

19,1

Skravur utenom prøver samt tekst i kursiv er basert på beskrivelser i felt

VANNINNHold/ KONSISTENSGRENSER	KONUS, OMRØRT	ØD ODOMETERFORSØK		
TRYKKFORSØK/ BRUDEFORMASJON	TREAKS, PASSIV	IK KORNFORDELING	LEIRE	SILT
KONUS, UFORSYRRET	TREAKS, AKTIV	S, SENSITIVITET	SAND	GRUS
			FYLLMASSER	ORGANISK
			TØRRSKORPELEIRE	

Prøveserie	Hull	102-104	Målt vannstand	Oppløst
	Terreng		X-koordinat	Y-koordinat
Gjerdrum	Proj.nr.	3571	Lab	Kontr
	Dato	28.04.23 15:16	ES/LM	ØK/LM
		www.geostrom.no Hengsrudveien 855 3176 Undrumsdal tlf.: 33 33 33 77		TEGN NR.
				3571-4-102_104-01

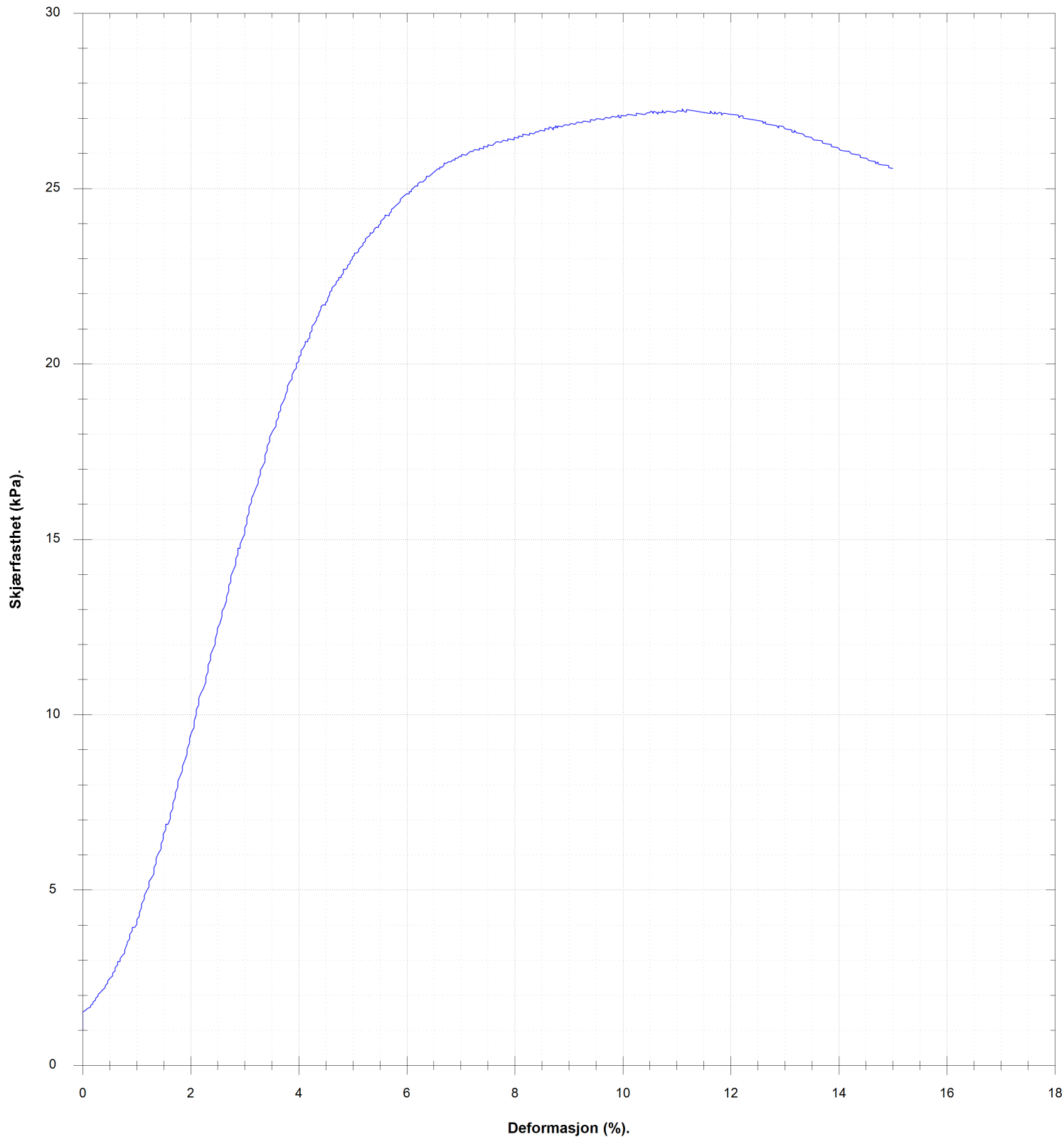
Dybde (m)	Klassifisering	Beskrivelse	Prøve	Vanninnhold (%) Konsistensgrenser					G kNm ²	Skjærstyrke (kPa)					S _t
				10	20	30	40	50		10	20	30	40	50	
12	Leire	Grå, tykke sjikt med silt	s2			28	30	32	19,6	15	25	30	35	40	8
13															7
14															
16															
18															
20															

Skravur utenom prøver samt tekst i kursiv er basert på beskrivelser i felt

VANNINNHold/ KONSISTENSGRENSER	KONUS, OMRØRT	ØDOMETERFORSØK		
TRYKKFORSØK/ BRUDEFORMASJON	TREAKS, AKTIV	KORNFORDELING		
KONUS, UFORSTYRRET	TREAKS, PASSIV	SENSITIVITET		

Prøveserie	Hull	102-104	Målt vannstand	Oppløst
	Terreng		X-koord	Y-koord
Gjerdrum	Proj.nr.	3571	Lab	ES/LM
	Dato	28.04.23 15:16	Kontr	ØK/LM
		www.geostrom.no Hengsrudveien 855 3176 Undrumsdal tlf.: 33 33 33 77		TEGN NR. 3571-4-102_104-02

12.5 (m)



VANNINNHOLD/ KONSISTENSGRENSER	KONUS, OMRØRT	Ø ØDOMETERFORSØK		
TRYKFORSTØK/ BRUDEFORMASJON	TREAKS, AKTIV	/K KORNFORDELING		
KONUS, UFORSTYRRET	TREAKS, PASSIV	S _v SENSITIVITET		
Prøveserie		Hull 102-104	Målt vannstand	Oppløst
Gjerdrum		Terreng	X-koordinat	Y-koordinat
		Prosj.nr. 3571	Lab ES/LM	Kontr ØK/LM
		Dato 28.04.23 15:16	TEGN NR. 3571-4-102_104-03	
		www.geostrom.no Hengsrudveien 855 3176 Undrumsdal tlf.: 33 33 33 77		

Klassifisering	Dybde	Vanninnhold	Konus			Enaks		Tyngdetetthet	Plastisitet		Glødetap
			Uforstyrret	Omrørt	Sensitivitet	Skjærstyrke	Tøyning		Plastisitetsgrense	Konusflytegrense	
			z	w	cufc	curfc	St		cuuc	ε	
	m	%	kN/m ²	kN/m ²		kN/m ²	%	kN/m ³	%	%	%
	6.1	31.9		3.24							
Leire	6.3	33.7						19.1			
	6.5	30.9		4.3							
	12.2	30.2	21.79	2.82	8						
Leire	12.4	30.1				27.3	11.1	19.6			
	12.6	26.3	21.79	3.24	7						



VANNINNHold/ KONSISTENSGRENSER	▼ KONUS, OMRØRT	∅ ØDOMETERFORSØK		
TRYKKFORSØK/ BRUDEFORMASJON	● TREAKS, AKTIV	/K KORNFORDELING		
▽ KONUS, UFORSTYRRET	● TREAKS, PASSIV	S, SENSITIVITET		
Prøveserie		Hull 102-104	Målt vannstand	Opplak
		Terreng	X-koordinat	Y-koordinat
Gjerdrum		Proj.nr. 3571	Lab ES/LM	Kontr ØK/LM
		Dato 28.04.23 15:16	TEGN NR. 3571-4-102_104-04	
www.geostrom.no Hengsrudveien 855 3176 Undrumsdal tlf.: 33 33 33 77				

Dybde (m)	Klassifisering	Beskrivelse	Prøve	Vanninnhold (%) Konsistensgrenser					G kN/m ²	Skjærstyrke (kPa)					S _t
				10	20	30	40	50		10	20	30	40	50	
2															
4															
6		Forboring 8m	f1												
8	Leire	Grå	s1				○		18,8						6
							○								7
							○								
10															

Skravur utenom prøver samt tekst i kursiv er basert på beskrivelser i felt

VANNINNHold/ KONSISTENSGRENSER	KONUS, OMRØRT	ØDOMETERFORSØK		
TRYKKFORSØK/ BRUDEFORMASJON	TREAKS, AKTIV	KORNFORDELING		
KONUS, UFORSTYRRET	TREAKS, PASSIV	SENSITIVITET		

Prøveserie	Hull	102-105	Målt vannstand	Ikke målbar	
	Terreng		X-koordinat	Y-koordinat	
Gjerdrum	Proj.nr.	3571	Lab	ØK/ES	Kontr
	Dato	28.04.23 10:48	TEGN NR.	ØK/LM	
		www.geostrom.no Hengsrudveien 855 3176 Undrumsdal tlf.: 33 33 33 77		3571-4-102_105-01	

Dybde (m)	Klassifisering	Beskrivelse	Prøve	Vanninnhold (%) Konsistensgrenser					G kN/m ²	Skjærstyrke (kPa)					S _t
				10	20	30	40	50		10	20	30	40	50	
12															
13.5	Leire	Grå	s2			32		19.2			35			65.7	6
14															6
16															
18	Leire	Grå	s3			35		19.5 19.4			40			71.5 72.4	5 2
20															

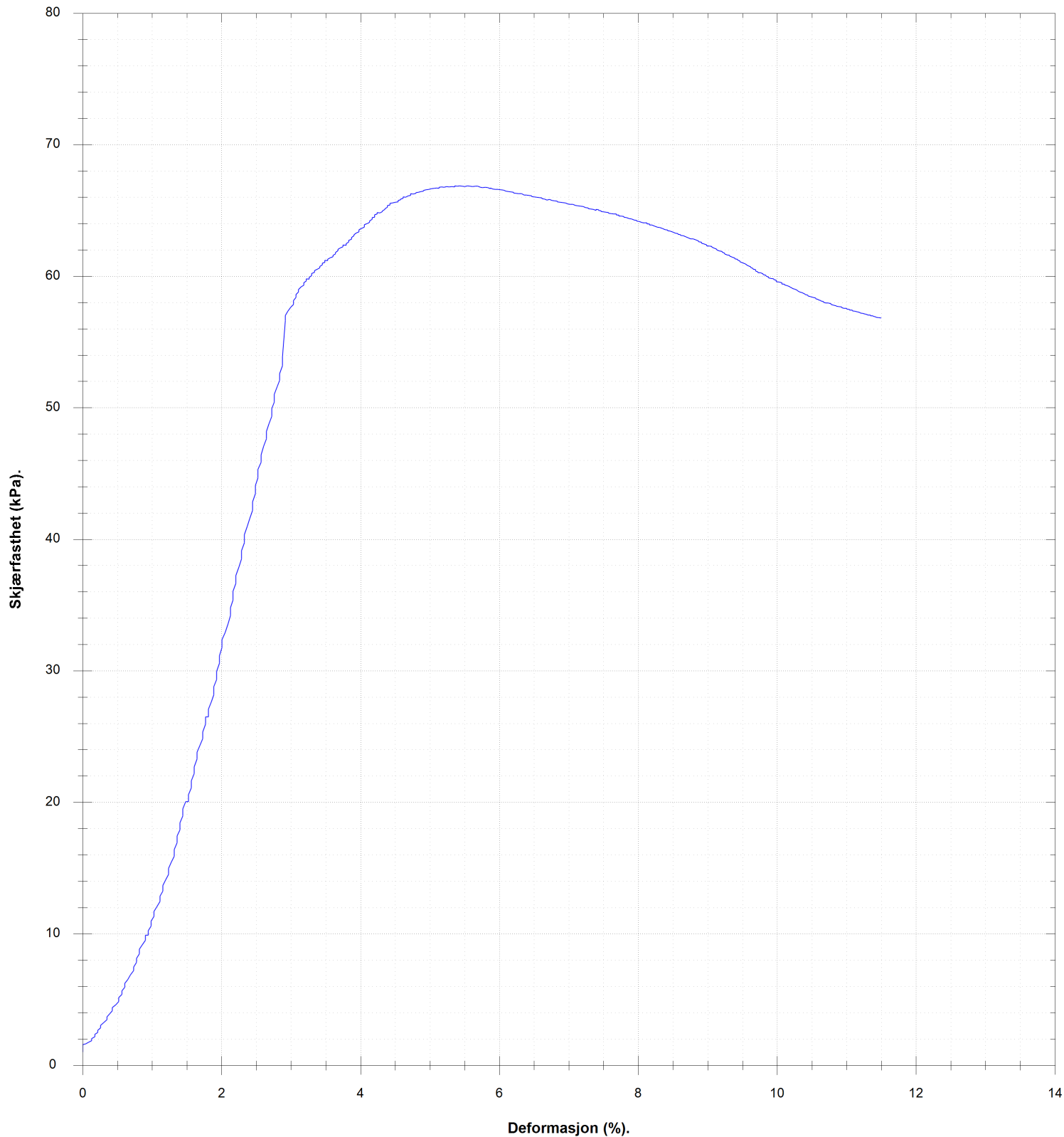
Skravur utenom prøver samt tekst i kursiv er basert på beskrivelser i felt

VANNINNHold/ KONSISTENSGRENSER	KONUS, OMRØRT	ØDOMETERFORSØK		
TRYKKFORSØK/ BRUDEFORMASJON	TREAKS, AKTIV	KORNFORDELING	LEIRE	SILT
KONUS, UFORSTYRRET	TREAKS, PASSIV	SENSITIVITET	SAND	GRUS
			FYLLMASSER	ORGANISK
			TØRRSKORPELEIRE	

Prøveserie	Hull	102-105	Målt vannstand	Ikke målbart		
	Terreng		X-koordinat			
	Gjerdrum	Proj.nr.	3571	Lab	ØK/ES	Kontr
		Dato	28.04.23 10:48	TEGN NR.	ØK/LM	
www.geostrom.no Hengsrudveien 855 3176 Undrumsdal tlf.: 33 33 33 77				3571-4-102_105-02		

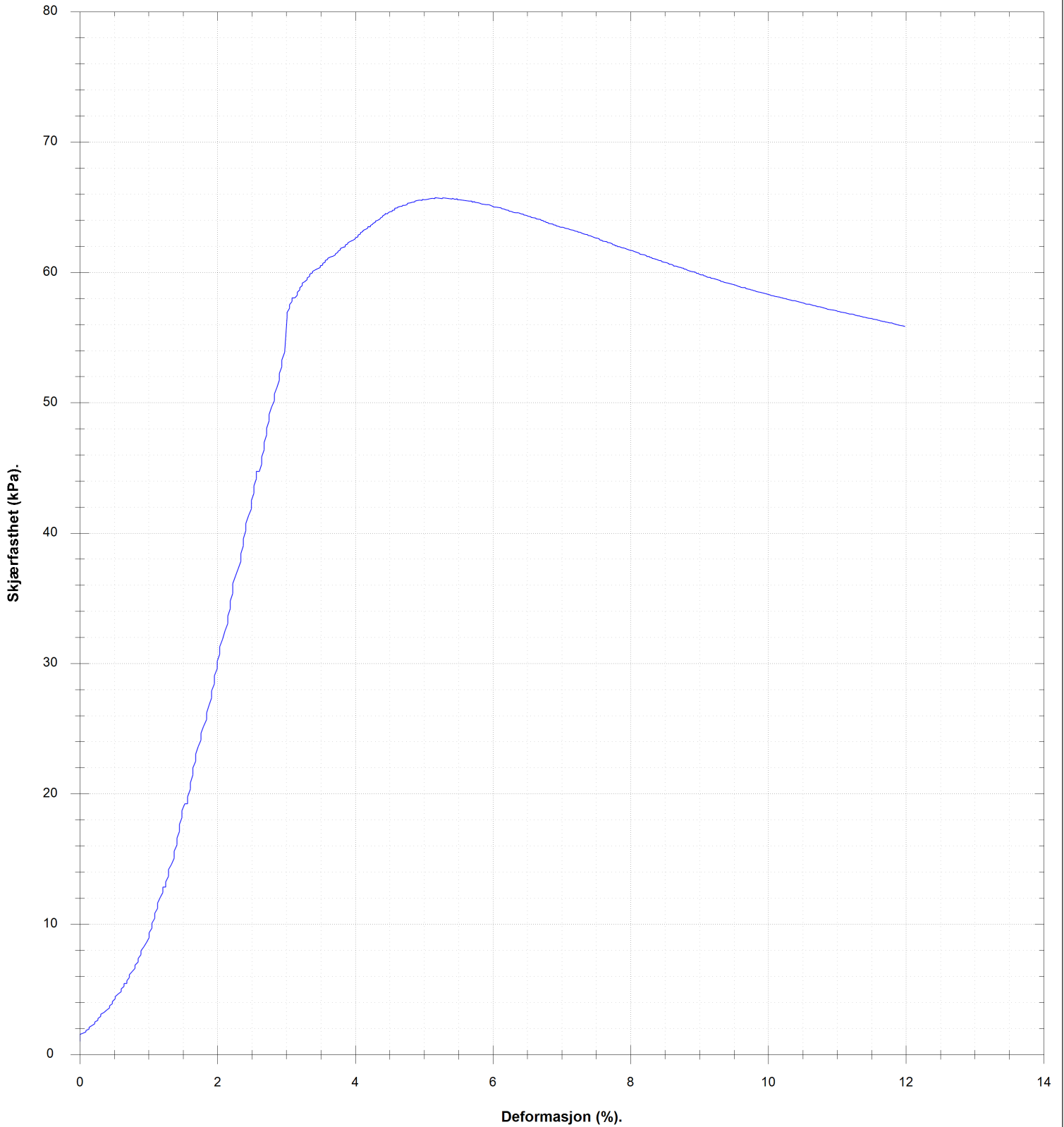


8.6 (m)



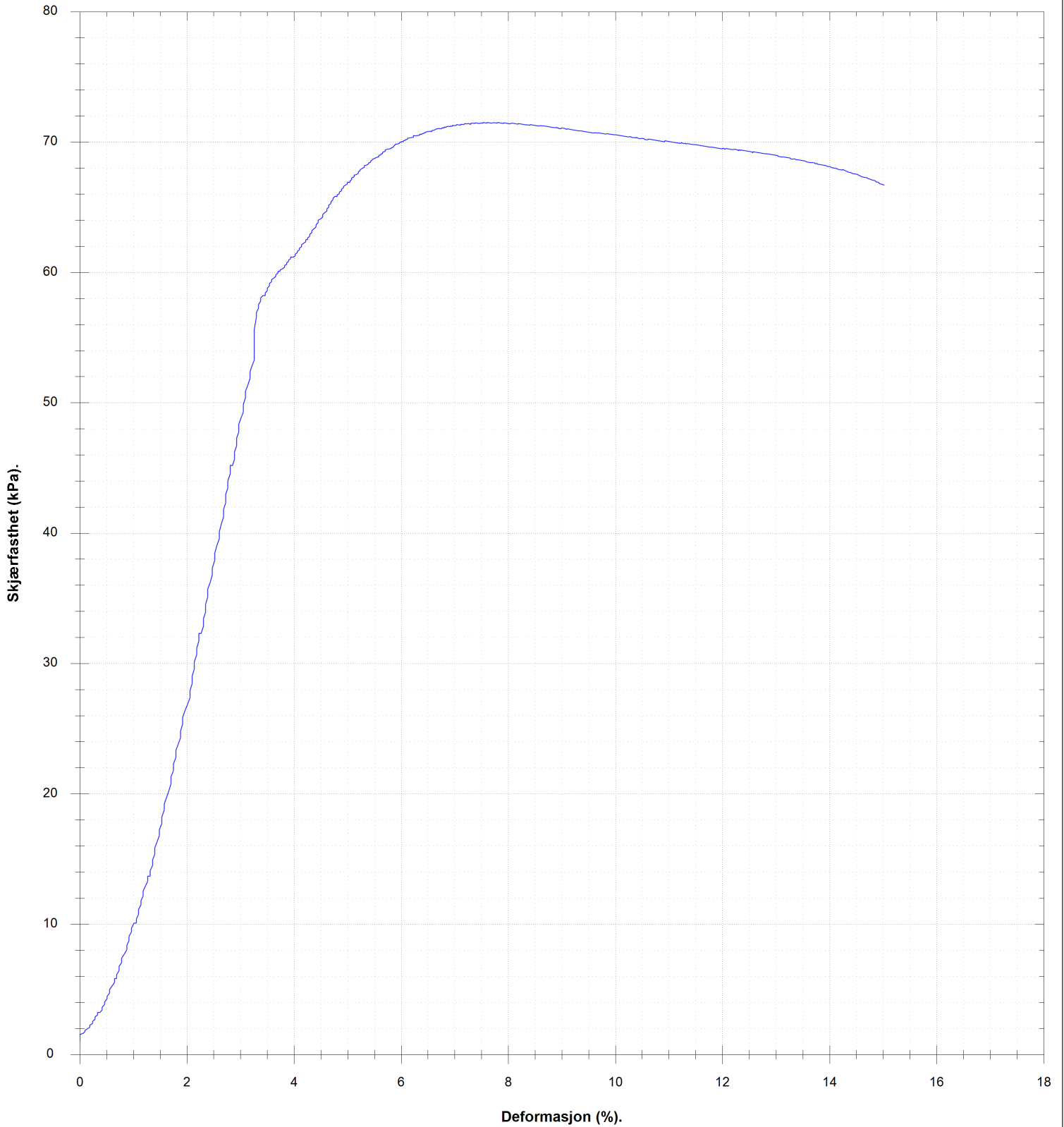
VANNINHOLD/ KONSISTENSGRENSER	KONUS, OMRØRT	ØDOMETERFORSØK			
TRYKFORSTØK/ BRUDEFORMASJON	TREAKS, AKTIV	KORNFORDELING			
KONUS, UFORSTYRRET	TREAKS, PASSIV	SENSITIVITET			
Prøveserie	Hull	102-105	Målt vannstand	Ikke målbart	Oppløst
	Terreng		X-koordinat		Y-koordinat
Gjerdrum	Proj.nr.	3571	Lab	ØK/ES	Kontr
	Dato	28.04.23 10:48	TEGN NR.	3571-4-102_105-03	
		www.geostrom.no Hengsrudveien 855 3176 Undrumsdal tlf.: 33 33 33 77			

13.5 (m)



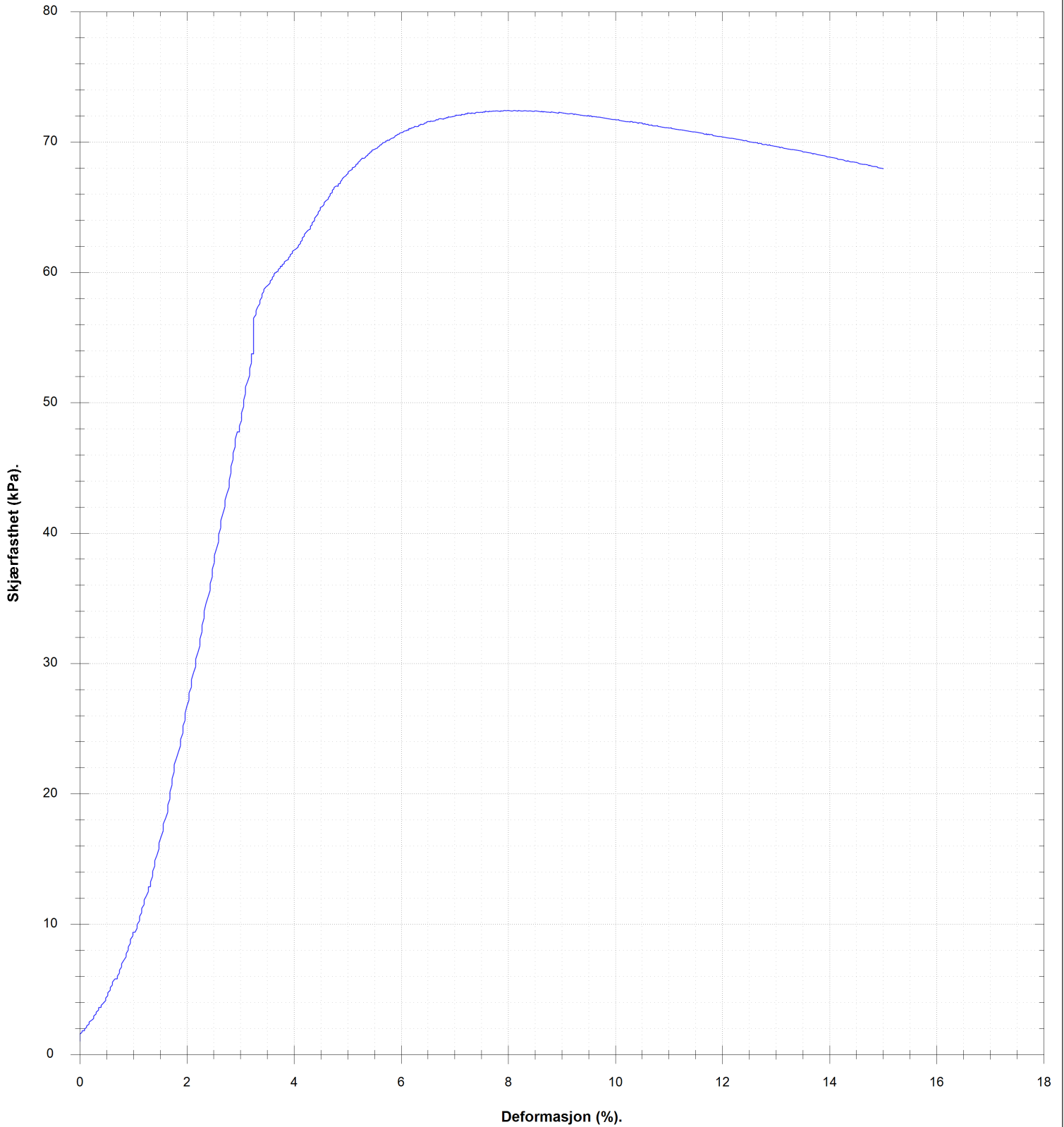
VANNINHOLD/ KONSISTENSGRENSER	KONUS, OMRØRT	Ø ØDOMETERFORSØK			
TRYKKFORSØK/ BRUDEFORMASJON	TREAKS, AKTIV	/K KORNFORDELING			
KONUS, UFORSTYRRET	TREAKS, PASSIV	S, SENSITIVITET			
Prøveserie	Hull	102-105	Målt vannstand	Ikke målbart	Oppløst
	Terreng		X-koordinat		Y-koordinat
Gjerdrum	Proj.nr.	3571	Lab	ØK/ES	Kontr
	Dato	28.04.23 10:48	TEGN NR.	3571-4-102_105-04	
		www.geostrom.no Hengsrudveien 855 3176 Undrumsdal tlf.: 33 33 33 77			

18.3 (m)



VANNINHOLD/ KONSISTENSGRENSER	KONUS, OMRØRT	ØDOMETERFORSØK			
TRYKFORSTØK/ BRUDEFORMASJON	TREAKS, AKTIV	KORNFORDELING			
KONUS, UFORSTYRRET	TREAKS, PASSIV	SENSITIVITET			
Prøveserie	Hull	102-105	Målt vannstand	Ikke målbart	Oppløst
Gjerdrum	Terreng		X-koordinat		Y-koordinat
	Prosj.nr.	3571	Lab	ØK/ES	Kontr
	Dato	28.04.23 10:48	TEGN NR.	3571-4-102_105-05	
	www.geostrom.no Hengsrudveien 855 3176 Undrumsdal tlf.: 33 33 33 77				

18.5 (m)



VANNINHOLD/ KONSISTENSGRENSER	KONUS, OMRØRT	ØDOMETERFORSØK				
TRYKFORSTØK/ BRUDEFORMASJON	TREAKS, AKTIV	KORNFORDELING				
KONUS, UFORSTYRRET	TREAKS, PASSIV	SENSITIVITET				
Prøveserie	Hull	102-105	Målt vannstand	Ikke målbart	Oppløst	
	Terreng		X-koordinat		Y-koordinat	
	Proj.nr.	3571	Lab	ØK/ES	Kontr	ØK/LM
	Dato	28.04.23 10:48	TEGN NR.	3571-4-102_105-06		
GeoStrøm AS	www.geostrom.no Hengsrudveien 855 3176 Undrumsdal tlf.: 33 33 33 77					

Klassifisering	Dybde	Vanninnhold	Konus			Enaks		Tyngdetetthet	Plastisitet		Glødetap
			Uforstyrret	Omrørt	Sensitivitet	Skjærstyrke	Tøyning		Plastisitetsgrense	Konusflytegrense	
			z	w	cufc	curfc	St		cuuc	ε	
	m	%	kN/m ²	kN/m ²		kN/m ²	%	kN/m ³	%	%	%
	8.2	35.9	34.77	5.73	6						
Leire	8.4										
	8.5	36.9				66.9	5.4	18.8			
	8.7	40	43.43	5.93	7						
	13.2	34.6	32.68	5.45	6						
Leire	13.4	33.7				65.7	5.2	19.2			
	13.6	33	34.77	6.25	6						
	18.1	32	38.74	7.85	5						
	18.2	30.8				71.5	7.6	19.5			
Leire	18.4	31.8				72.4	8	19.4			
	18.6	32	18.57	7.85	2						



VANNINNHold/ KONSISTENSGRENSER	▼ KONUS, OMRØRT	∅ ØDOMETERFORSØK		
TRYKKFORSØK/ BRUDEFORMASJON	● TREAKS, AKTIV	/K KORNFORDELING		
▽ KONUS, UFORSTYRRET	● TREAKS, PASSIV	S, SENSITIVITET		
Prøveserie		Hull 102-105	Målt vannstand Ikke målbart	Oppløst
Gjerdrum		Terrang	X-koord	Y-koord
		Prosj.nr. 3571	Lab ØK/ES	Kontr ØK/LM
		Dato 28.04.23 10:48	TEGN NR. 3571-4-102_105-07	
www.geostrom.no Hengsrudveien 855 3176 Undrumsdal tlf.: 33 33 33 77				

Dybde (m)	Klassifisering	Beskrivelse	Prøve	Vanninnhold (%) Konsistensgrenser					G kN/m ²	Skjærstyrke (kPa)					S _t
				10	20	30	40	50		10	20	30	40	50	
2															
4															
6		Forboring 12m	f1												
8															
10															

Skravur utenom prøver samt tekst i kursiv er basert på beskrivelser i felt

VANNINNHold/ KONSISTENSGRENSER	KONUS, UFORSTYRRET	KONUS, OMRØRT	ØDOMETERFORSØK	LEIRE	SILT	SAND	GRUS	FYLLMASSER	ORGANISK	TØRRSKORPELEIRE		
TRYKKFORSØK/ BRUDEFORMASJON	TREAKS, AKTIV	TREAKS, PASSIV	KORNFORDELING									
KONUS, UFORSTYRRET	KONUS, UFORSTYRRET	KONUS, UFORSTYRRET	SENSITIVITET									

Prøveserie	Hull	102-106	Målt vannstand	ikke målbart	Oppløst	
	Terreng		X-koordinat		Y-koordinat	
	Gjerdrum	Proj.nr.	3571	Lab	ES	Kontr
		Dato	28.04.23 09:09	TEGN NR.	3571-4-102_106-01	

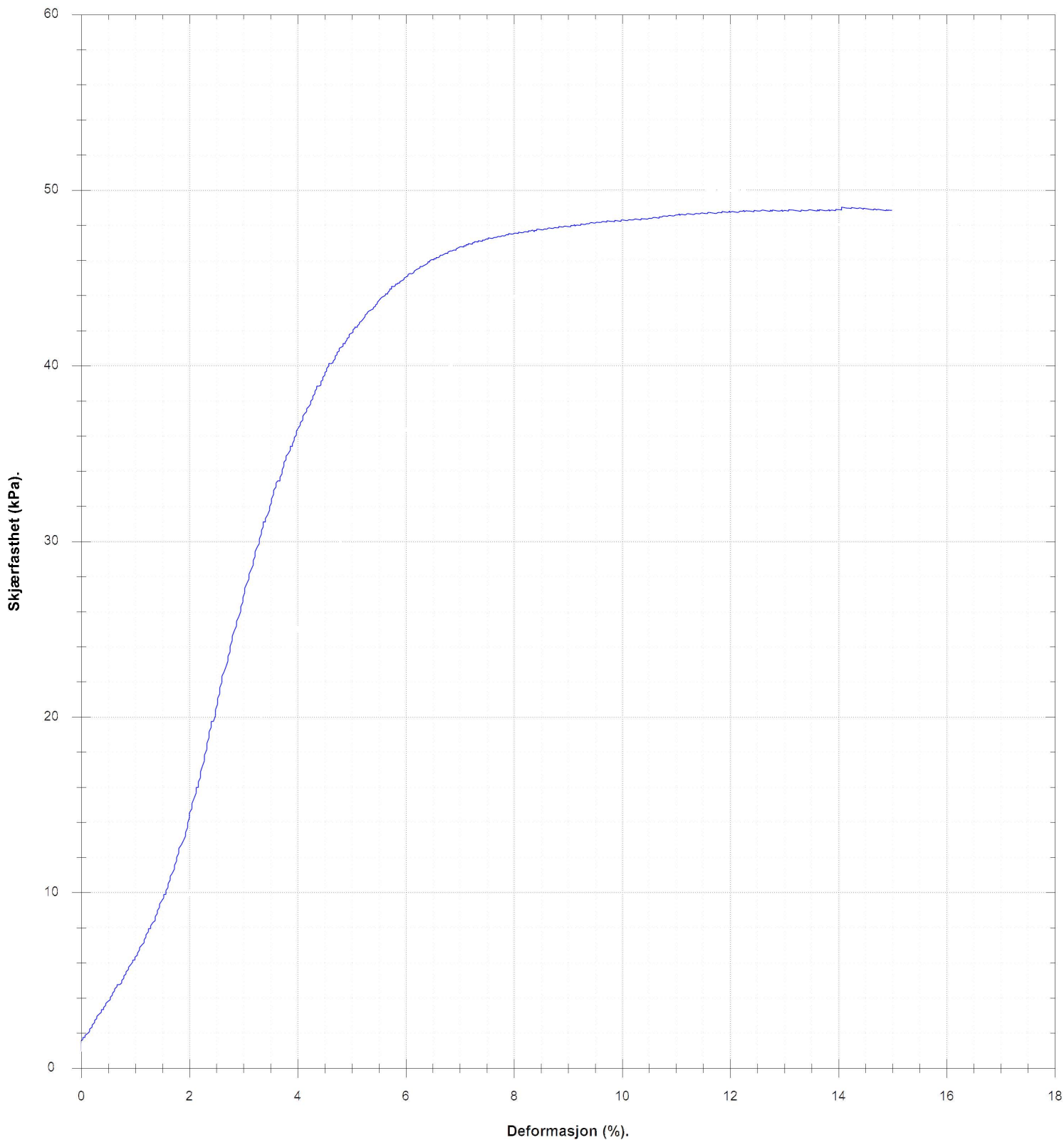
Dybde (m)	Klassifisering	Beskrivelse	Prøve	Vanninnhold (%) Konsistensgrenser					G kN/m ²	Skjærstyrke (kPa)					S _t
				10	20	30	40	50		10	20	30	40	50	
12	Leire	Grå, noen tynne sjikt med silt - spesielt i nedre halvdel av prøve	s1						19,4						6
									19,3						

Skravur utenom prøver samt tekst i kursiv er basert på beskrivelser i felt

VANNINNHold/ KONSISTENSGRENSER	KONUS, OMRØRT	ØDOMETERFORSØK		
TRYKKFORSØK/ BRUDEFORMASJON	TREAKS, AKTIV	KORNFORDELING		
KONUS, UFORSTYRRET	TREAKS, PASSIV	SENSITIVITET		

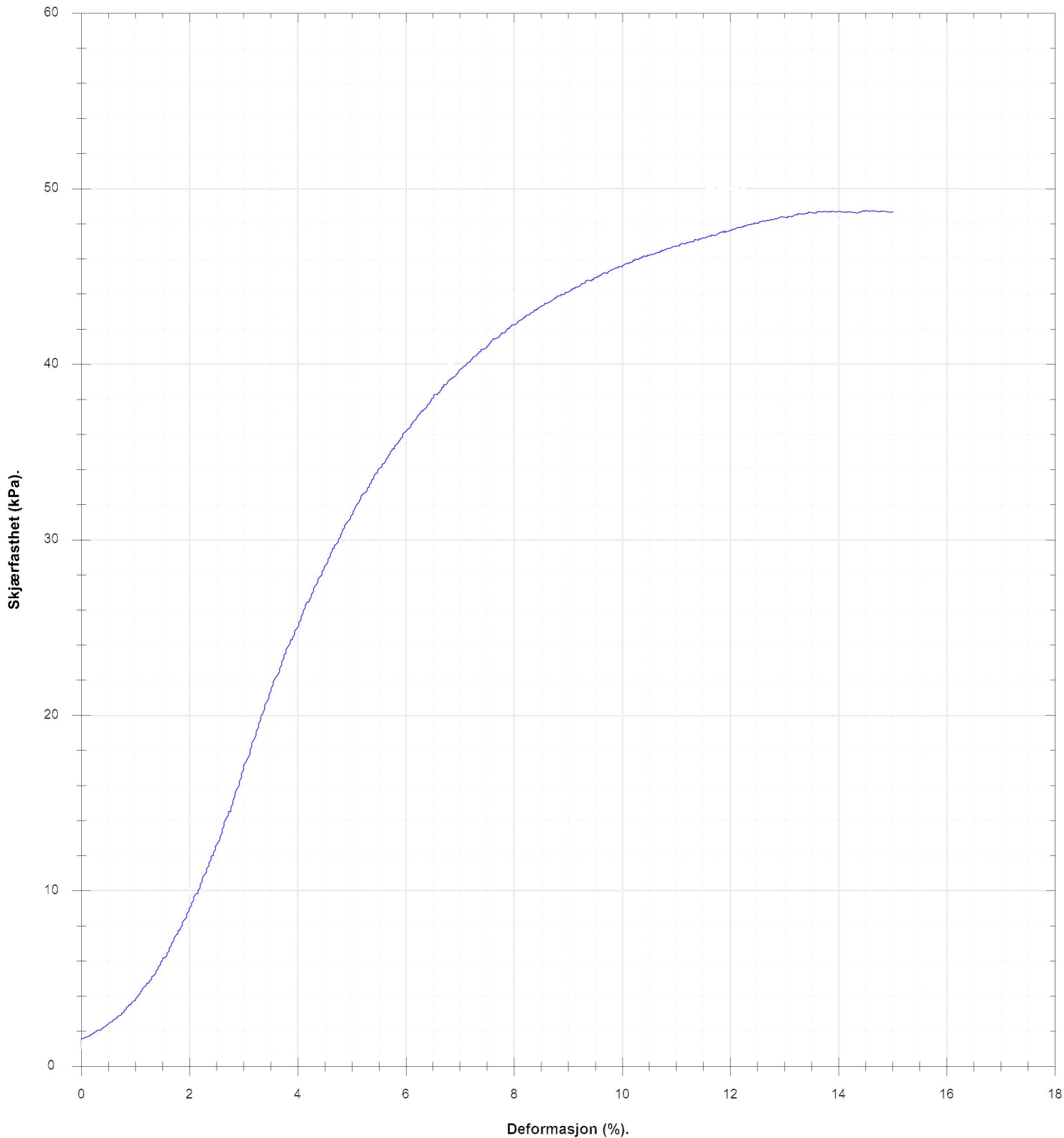
Prøveserie	Hull	102-106	Målt vannstand	ikke målbart	Oppløst
	Terreng		X-koordinat		Y-koordinat
Gjerdrum	Proj.nr.	3571	Lab	ES	Kontr
	Dato	28.04.23 09:09	TEGN NR.	3571-4-102_106-02	

12.4 (m)



VANNINNHOLD/ KONSISTENSGRENSER	KONUS, OMRØRT	Ø ØDOMETERFORSØK		
TRYKKFORSØK/ BRUDEFORMASJON	TREAKS, AKTIV	/K KORNFORDELING		
KONUS, UFORSTYRRET	TREAKS, PASSIV	S, SENSIVITET		
Prøveserie		Hull 102-106	Målt vannstand ikke målbart	Oppløst
Gjerdrum		Terreng	X-koordinat	Y-koordinat
		Proj.nr. 3571	Lab ES	Kontr ØK/LM
		Dato 28.04.23 09:09	TEGN NR. 3571-4-102_106-03	
		www.geostrom.no Hengsrudveien 855 3176 Undrumsdal tlf.: 33 33 33 77		

12.6 (m)



VANNINHOLD/ KONSISTENSGRENSER	KONUS, OMRØRT	Ø ØDOMETERFORSØK				
TRYKKFORSØK/ BRUDEFORMASJON	TREAKS, AKTIV	/K KORNFORDELING				
KONUS, UFORSTYRRET	TREAKS, PASSIV	S, SENSIVITET				
Prøveserie	Hull	102-106	Målt vannstand	ikke målbart	Oppløst	
	Terreng		X-koordinat		Y-koordinat	
	Proj.nr.	3571	Lab	ES	Kontr	ØK/LM
	Dato	28.04.23 09:09	TEGN NR.	3571-4-102_106-04		
	www.geostrom.no Hengsrudveien 855 3176 Undrumsdal tlf.: 33 33 33 77					

Klassifisering	Dybde	Vanninnhold	Konus			Enaks		Tyngdetetthet	Plastisitet		Glødetap
			Uforstyrret	Omrørt	Sensitivitet	Skjærstyrke	Tøyning		Plastisitetsgrense	Konusflytegrense	
			z	w	c _u f _c	c _u r _f c	St		c _u c	ε	
m	%	kN/m ²	kN/m ²		kN/m ²	%	kN/m ³	%	%	%	
	12.2	32	31.38	5.25	6						
	12.3	32.1				49.2	14.1	19.4			
Leire	12.4										
	12.5	31.2				49.1	14.5	19.3			
	12.6	29.4	25.93	2.48	10						



VANNINNHold/ KONSISTENSGRENSER	▼ KONUS, OMRØRT	∅ ØDOMETERFORSØK		
TRYKKFORSØK/ BRUDEFORMASJON	● TREAKS, AKTIV	/K KORNFORDDELING		
▽ KONUS, UFORSTYRRET	● TREAKS, PASSIV	S, SENSITIVITET		
Prøveserie		Hull 102-106	Målt vannstand ikke målbart	Opplak
Gjerdrum		Terrang	X-koord	Y-koord
		Proj.nr. 3571	Lab ES	Kontr ØK/LM
		Dato 28.04.23 09:09	TEGN NR. 3571-4-102_106-05	
www.geostrom.no Hengsrudveien 855 3176 Undrumsdal tlf.: 33 33 33 77				

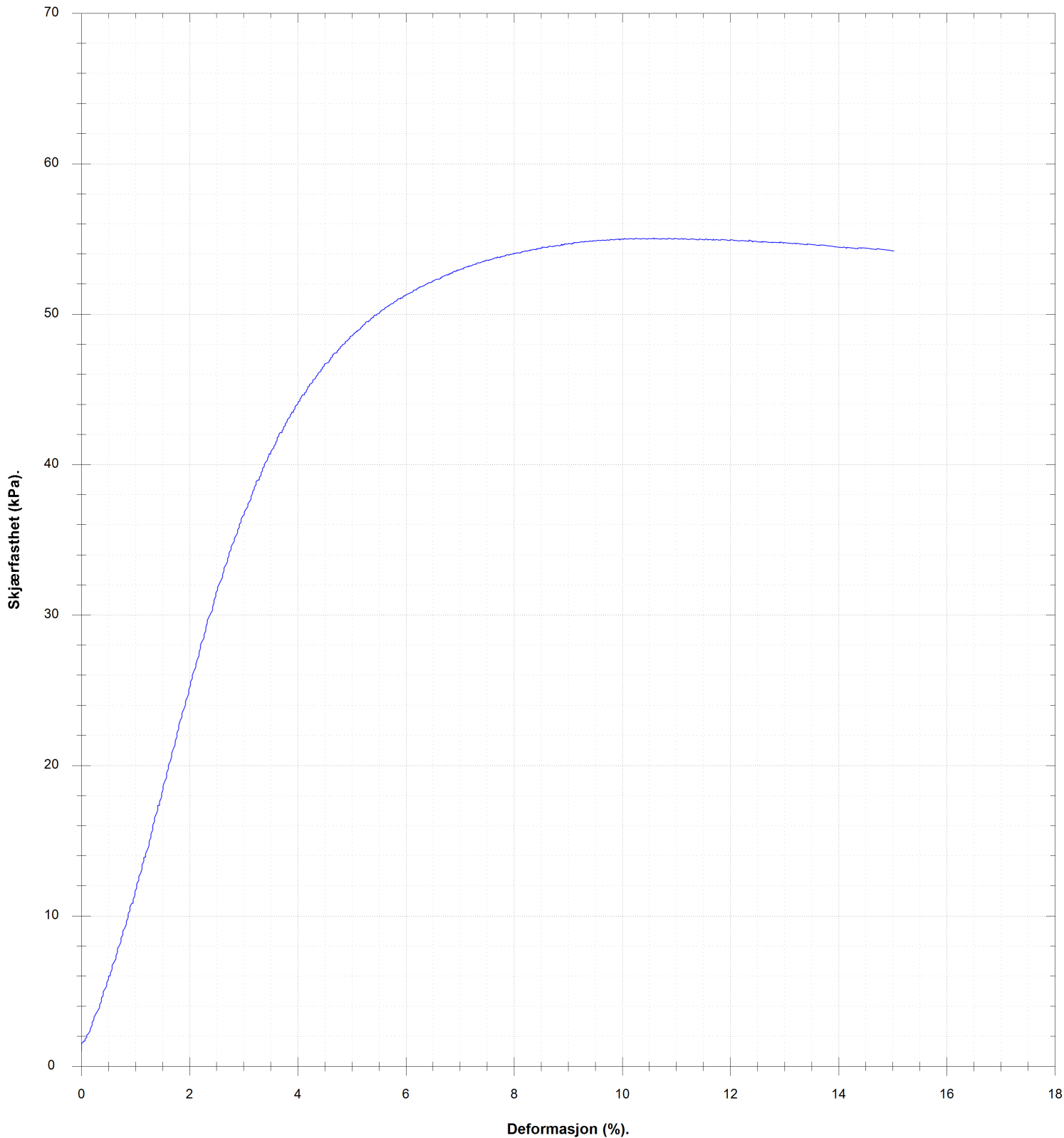
Dybde (m)	Klassifisering	Beskrivelse	Prøve	Vanninnhold (%) Konsistensgrenser					G kN/m ²	Skjærstyrke (kPa)					S _t
				10	20	30	40	50		10	20	30	40	50	
2															
4															
6															
8	Leire	Grå, noen lag med silt	s1					19,2							6
															10

Skravur utenom prøver samt tekst i kursiv er basert på beskrivelser i felt

VANNINNHold/ KONSISTENSGRENSER	KONUS, OMRØRT	ØDOMETERFORSØK	Ø KORNFORDELING	S, SENSITIVITET		
TRYKKFORSØK/ BRUDEFORMASJON	TREAKS, AKTIV	Ø KORNFORDELING				
KONUS, UFORSTYRRET	TREAKS, PASSIV					

Prøveserie	Hull	103-102	Målt vannstand	Oppløst
	Terreng		X-koordinat	Y-koordinat
Gjerdrum	Proj.nr.	3571	Lab	Kontr
	Dato	10.07.23 14:16	LM/ØK	ØK/ES
		www.geostrom.no Hengsrudveien 855 3176 Undrumsdal tlf.: 33 33 33 77		TEGN NR.
				3571-4-103_102-01

7.9 (m)



VANNINNHOLD/ KONSISTENSGRENSER	KONUS, OMRØRT	Ø ØDOMETERFORSØK	LEIRE SILT SAND GRUS FYLLMASSER ORGANISK TØRRSKORPELEIRE	
TRYKFORLØK/ BRUDEFORMASJON	TREAKS, AKTIV	/K KORNFORDELING		
KONUS, UFORSTYRRET	TREAKS, PASSIV	S _v SENSITIVITET		
Prøveserie		Hull 103-102	Målt vannstand	Oppløst
Gjerdrum		Terreng	X-koordinat	Y-koordinat
		Proj.nr. 3571	Lab LM/ØK	Kontr ØK/ES
		Dato 10.07.23 14:16	TEGN NR. 3571-4-103_102-02	
www.geostrom.no Hengsrudveien 855 3176 Undrumsdal tlf.: 33 33 33 77				

Klassifisering	Dybde	Vanninnhold	Konus			Enaks		Tyngdetetthet	Plastisitet		Glødetap
			Uforstyrret	Omrørt	Sensitivitet	Skjærstyrke	Tøyning		Plastisitetsgrense	Konusflytegrense	
			z m	w %	cufc kN/m ²	curfc kN/m ²	St		cuuc kN/m ²	ε %	
	7.5	33.1	32.68	5.63	6						
Leire	7.7										
	7.8	33				55	10.6	19.2			
	7.9	32.6	27.41	2.82	10						

VANNINNHold/ KONSISTENSGRENSER	▼ KONUS, OMRØRT	∅ ØDOMETERFORSØK			
TRYKKFORSØK/ BRUDEFORMASJON	● TREAKS, AKTIV	/K KORNFORDDELING			
▽ KONUS, UFORSTYRRET	● TREAKS, PASSIV	S, SENSITIVITET			
Prøveserie	Hull	103-102	Målt vannstand	Opplak	
	Terreng		X-koordinat	Y-koordinat	
	Gjerdrum	Proj.nr.	3571	Lab	Kontr
		Dato	10.07.23 14:16	LM/ØK	ØK/ES
	www.geostrom.no Hengsrudveien 855 3176 Undrumsdal tlf.: 33 33 33 77		TEGN NR.	3571-4-103_102-03	

Dybde (m)	Klassifisering	Beskrivelse	Prøve	Vanninnhold (%) Konsistensgrenser					G kN/m ²	Skjærstyrke (kPa)					S _t
				10	20	30	40	50		10	20	30	40	50	
0															
1															
2															
3															
4															
5															
6															
7															
8															
9															
10															

Skravur utenom prøver samt tekst i kursiv er basert på beskrivelser i felt

VANNINNHold/ KONSISTENSGRENSER	KONUS, OMRØRT	Ø ØDOMETERFORSØK		
TRYKKFORSØK/ BRUDEFORMASJON	TREAKS, AKTIV	/K KORNFORDELING		
KONUS, UFORSTYRRET	TREAKS, PASSIV	S, SENSITIVITET		

Prøveserie	Hull	103-103	Målt vannstand	ikke målbart	Oppløst
	Terreng		X-koordinat		Y-koordinat
Gjerdrum	Proj.nr.	3571	Lab	RS	Kontr
	Dato	04.07.23 08:49	TEGN NR.	3571-4-103_103-01	
		www.geostrom.no Hengsrudveien 855 3176 Undrumsdal tlf.: 33 33 33 77			

Dybde (m)	Klassifisering	Beskrivelse	Prøve	Vanninnhold (%) Konsistensgrenser					G kN/m ²	Skjærstyrke (kPa)					S _t
				10	20	30	40	50		10	20	30	40	50	
12															
14															
16															
16.5	Leire	Grå	s1					19.4						67.9	6
17.0								19.6						78.2	7
18.5	Leire	Grå	s2					19.6						61.4	7
19.0															4

Skravur utenom prøver samt tekst i kursiv er basert på beskrivelser i felt

VANNINHOLD/ KONSISTENSGRENSER	KONUS, OMRØRT	ØD ØDOMETERFORSØK		
TRYKKFORSØK/ BRUDEFORMASJON	TREAKS, AKTIV	/K KORNFORDELING		
KONUS, UFORSTYRRET	TREAKS, PASSIV	S _s SENSITIVITET		

Prøveserie	Hull	103-103	Målt vannstand	ikke målbart	Oppløst
	Terreng		X-koordinat		Y-koordinat
Gjerdrum	Proj.nr.	3571	Lab	RS	Kontr
	Dato	04.07.23 08:49	TEGN NR.	3571-4-103_103-02	

Klassifisering	Dybde	Vanninnhold	Konus			Enaks		Tyngdetetthet	Plastisitet		Glødetap
			Uforstyrret	Omrørt	Sensitivitet	Skjærstyrke	Tøyning		Plastisitetsgrense	Konusflytegrense	
			z	w	c _{ufc}	c _{urfc}	St		c _{uuc}	ε	
	m	%	kN/m ²	kN/m ²		kN/m ²	%	kN/m ³	%	%	%
	16.4	33.4	51.58	8.69	6						
Leire	16.6	30.4				67.9	9.4	19.4			
	16.8	29.7	55.79	8.17	7						
	16.9	29.3				76.3	8.6	19.6			
	18.4	29.6	55.79	8.51	7						
Leire	18.6	28.9				61.4	14.5	19.6			
	18.8	27.8	54.33	12.26	4						



VANNINNHold/ KONSISTENSGRENSER	▼ KONUS, OMRØRT	∅ ØDOMETERFORSØK				
TRYKKFORSØK/ BRUDEFORMASJON	● TREAKS, AKTIV	/K KORNFORDELING				
▽ KONUS, UFORSTYRRET	● TREAKS, PASSIV	S _s SENSITIVITET				
Prøveserie	Hull	103-103	Målt vannstand	ikke målbart	Oppløst	
	Terrang		X-koord		Y-koord	
	Gjerdrum	Proj.nr.	3571	Lab	RS	Kontr
		Dato	04.07.23 08:49	TEGN NR.	3571-4-103_103-03	
		www.geostrom.no Hengsrudveien 855 3176 Undrumsdal tlf.: 33 33 33 77				

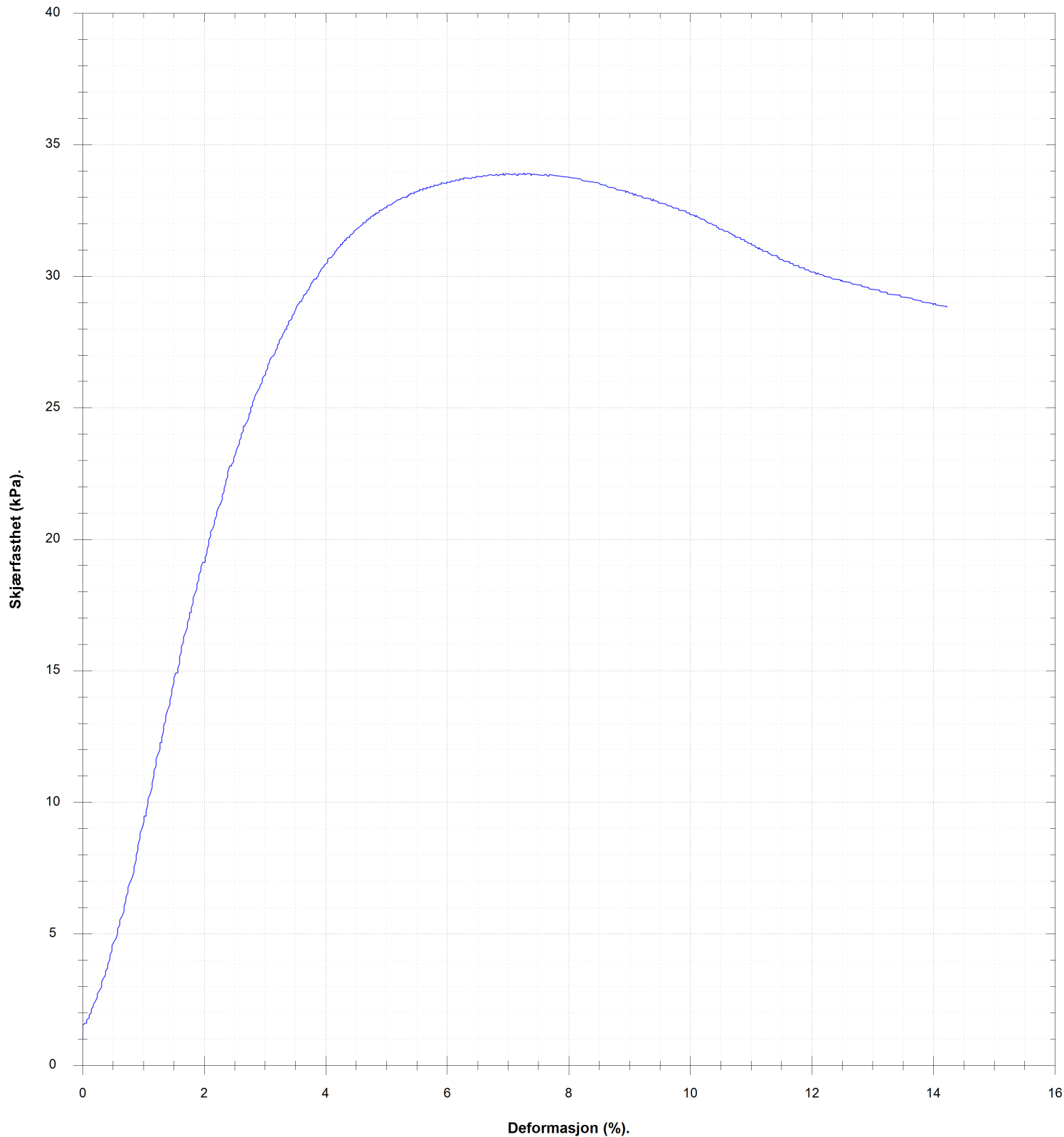
Dybde (m)	Klassifisering	Beskrivelse	Prøve	Vanninnhold (%) Konsistensgrenser					G kN/m ²	Skjærstyrke (kPa)					S _t
				10	20	30	40	50		10	20	30	40	50	
2															
4															
6	Leire	Grå	S1					19 18,6							7 4
8															
10															

Skravur utenom prøver samt tekst i kursiv er basert på beskrivelser i felt

VANNINNHold/ KONSISTENSGRENSER	KONUS, UFORSTYRRET	KONUS, OMRØRT	ØDOMETERFORSØK		
TRYKKFORSØK/ BRUDEFORMASJON	TREAKS, AKTIV	TREAKS, PASSIV	KORNFORDELING		
KONUS, UFORSTYRRET	TREAKS, AKTIV	TREAKS, PASSIV	SENSITIVITET		

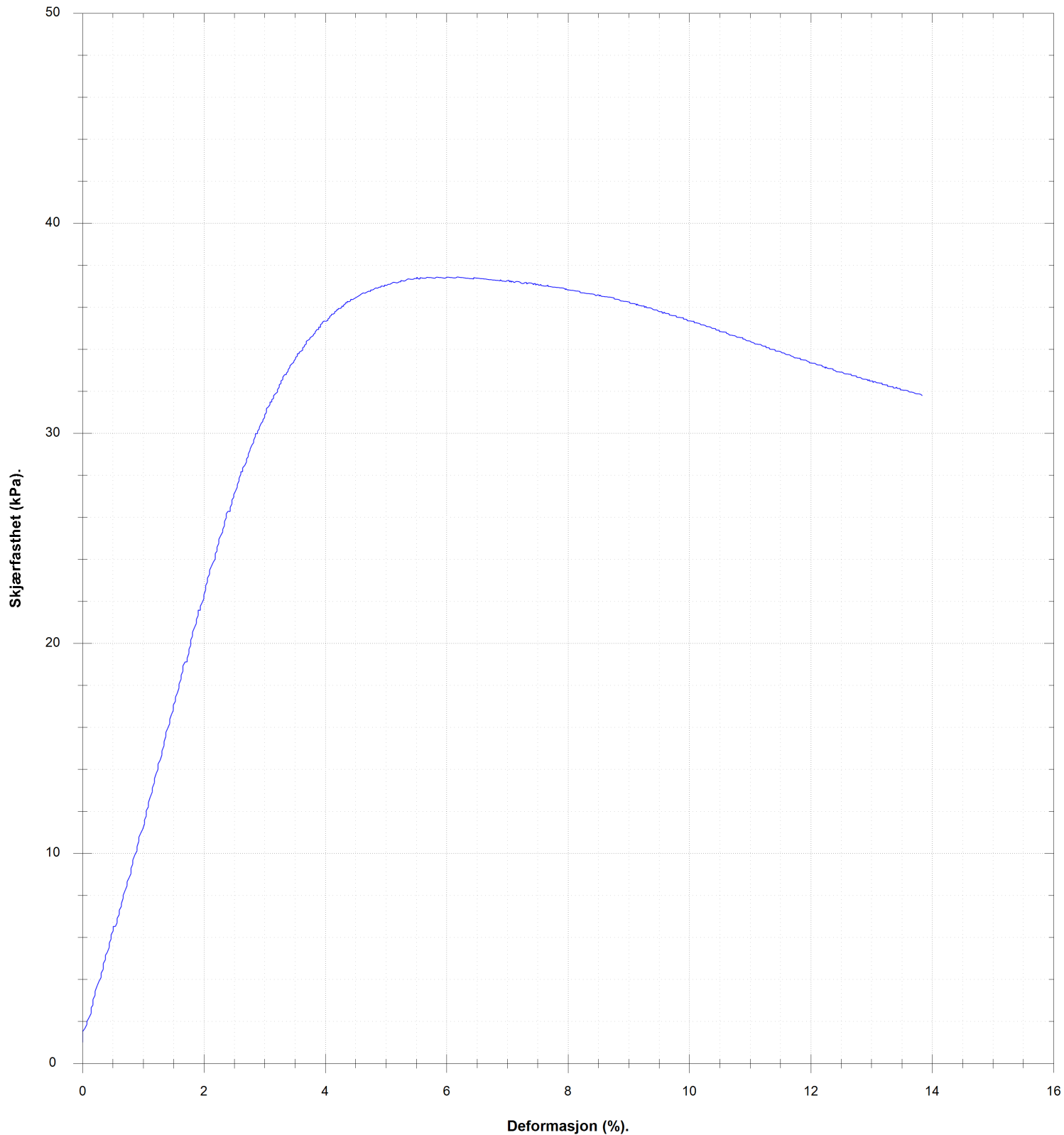
Prøveserie	Hull	103-104	Målt vannstand	Oppløst		
	Terreng		X-koordinat	Y-koordinat		
Gjerdrum	Proj.nr.	3571	Lab	RS	Kontr	ES/ØK
	Dato	04.07.23 08:23	TEGN NR.	3571-4-103_104-01		
		www.geostrom.no Hengsrudveien 855 3176 Undrumdal tlf.: 33 33 33 77				

6.0 (m)




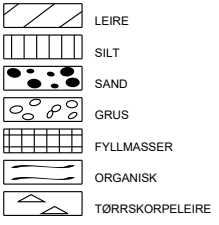
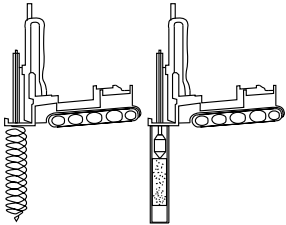


VANNINNHOLD/ KONSISTENSGRENSER	KONUS, OMRØRT	Ø ØDOMETERFORSØK	LEIRE SILT SAND GRUS FYLLMASSER ORGANISK TØRRSKORPELEIRE	
TRYKFORSTØK/ BRUDEFORMASJON	TREAKS, AKTIV	/K KORNFORDELING		
KONUS, UFORSTYRRET	TREAKS, PASSIV	S, SENSITIVITET		
Prøveserie		Hull 103-104	Målt vannstand	Oppløst
Gjerdrum		Terreng	X-koordinat	Y-koordinat
		Prosj.nr. 3571	Lab RS	Kontr ES/ØK
		Dato 04.07.23 08:23	TEGN NR. 3571-4-103_104-02	
www.geostrom.no Hengsrudveien 855 3176 Undrumdal tlf.: 33 33 33 77				

6.1 (m)



VANNINHOLD/ KONSISTENSGRENSER	KONUS, OMRØRT	Ø ØDOMETERFORSØK		
TRYKFORSTØK/ BRUDEFORMASJON	TREAKS, AKTIV	/K KORNFORDELING		
KONUS, UFORSTYRRET	TREAKS, PASSIV	S _s SENSITIVITET		
Prøveserie		Hull 103-104	Målt vannstand	Oppløst
Gjerdrum		Terreng	X-koordinat	Y-koordinat
		Prosj.nr. 3571	Lab RS	Kontr ES/ØK
		Dato 04.07.23 08:23	TEGN NR. 3571-4-103_104-03	
www.geostrom.no Hengsrudveien 855 3176 Undrumsdal tlf.: 33 33 33 77				


Klassifisering	Dybde	Vanninnhold	Konus			Enaks		Tyngdetetthet	Plastisitet		Glødetap
			Uforstyrret	Omrørt	Sensitivitet	Skjærstyrke	Tøyning		Plastisitetsgrense	Konusflytegrense	
			z	w	cufc	curfc	St		cuuc	ε	
	m	%	kN/m ²	kN/m ²		kN/m ²	%	kN/m ³	%	%	%
	5.7	35.1	25.93	3.54	7						
Leire	5.9	35				33.9	7.3	19			
	6.0	35.4				37.4	6.2	18.6			
	6.1	35.4	18.57	4.41	4						

 VANNINNHold/ KONSISTENSGRENSER	▼ KONUS, OMRØRT	∅ ØDOMETERFORSØK			
 TRYKKFORSØK/ BRUDEFORMASJON	● TREAKS, AKTIV	/K KORNFORDELING			
▽ KONUS, UFORSTYRRET	● TREAKS, PASSIV	S, SENSITIVITET			
Prøveserie	Hull	103-104	Målt vannstand	Opplak	
	Terreng		X-koord	Y-koord	
	Gjerdrum	Proj.nr.	3571	Lab	Kontr
		Dato	04.07.23 08:23	RS	ES/ØK
	www.geostrom.no Hengsrudveien 855 3176 Undrumsdal tlf.: 33 33 33 77	TEGN NR.		3571-4-103_104-04	

Dybde (m)	Klassifisering	Beskrivelse	Prøve	Vanninnhold (%) Konsistensgrenser					G kN/m ²	Skjærstyrke (kPa)					S _t
				10	20	30	40	50		10	20	30	40	50	
2															
4															
6															
8															
10															

Skravur utenom prøver samt tekst i kursiv er basert på beskrivelser i felt

 VANNINNHold/ KONSISTENSGRENSER	 KONUS, OMRØRT	 ØDOMETERFORSØK		
 TRYKKFORSØK/ BRUDEFORMASJON	 TREAKS, AKTIV	 KORNFORDELING		
 KONUS, UFORSTYRRET	 TREAKS, PASSIV	 SENSITIVITET		

Prøveserie	Hull	104-101	Målt vannstand	Oppløst
	Terreng		X-koordinat	Y-koordinat
Gjerdrum	Proj.nr.	3571	Lab	AHS/LM
	Dato	31.10.23 13:19	Kontr	ØK
		www.geostrom.no Hengsrudveien 855 3176 Undrumsdal tlf.: 33 33 33 77		TEGN NR.
			3571-4-104_101-01	

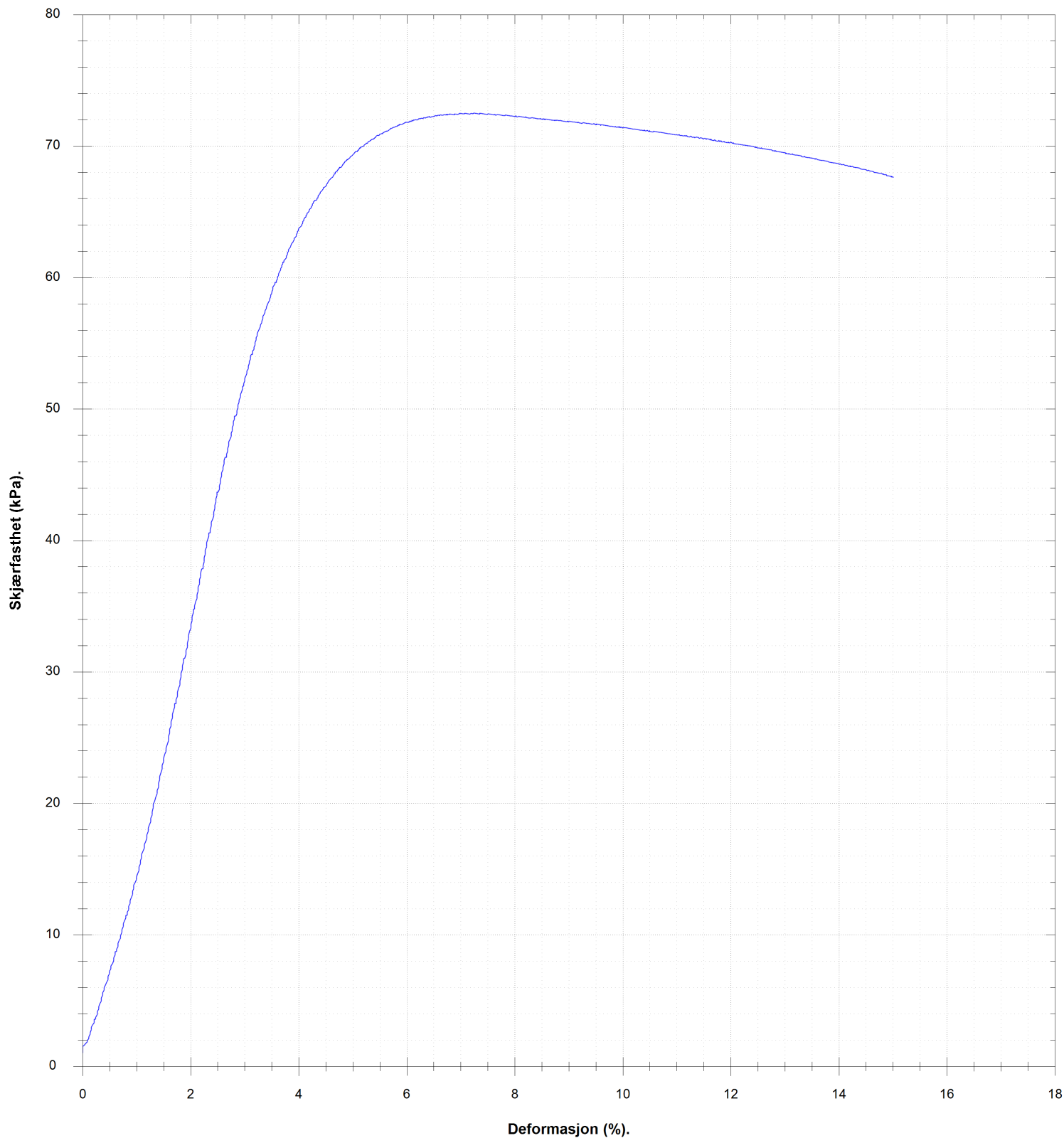
Dybde (m)	Klassifisering	Beskrivelse	Prøve	Vanninnhold (%) Konsistensgrenser					G kN/m ²	Skjærstyrke (kPa)					S _t
				10	20	30	40	50		10	20	30	40	50	
12	Leire	Grå	s1			○			19,7	▼		▼			6
					○			▼			▼		→ 72.5	7	
14	Leire, siltig	Grå	s2			○			20,3	▼		▼			
					○			▼			▼		→ 70.5	4	
															→ 62.25

Skravur utenom prøver samt tekst i kursiv er basert på beskrivelser i felt

VANNINNHold/ KONSISTENSGRENSER	KONUS, OMRØRT	ØD ØDOMETERFORSØK	LEIRE	
TRYKKFORSØK/ BRUDEFORMASJON	TREAKS, AKTIV	/K KORNFORDELING	SILT	
KONUS, UFORSTYRRET	TREAKS, PASSIV	S, SENSITIVITET	SAND	
			GRUS	
			FYLLMASSER	
			ORGANISK	
			TØRRSKORPELEIRE	

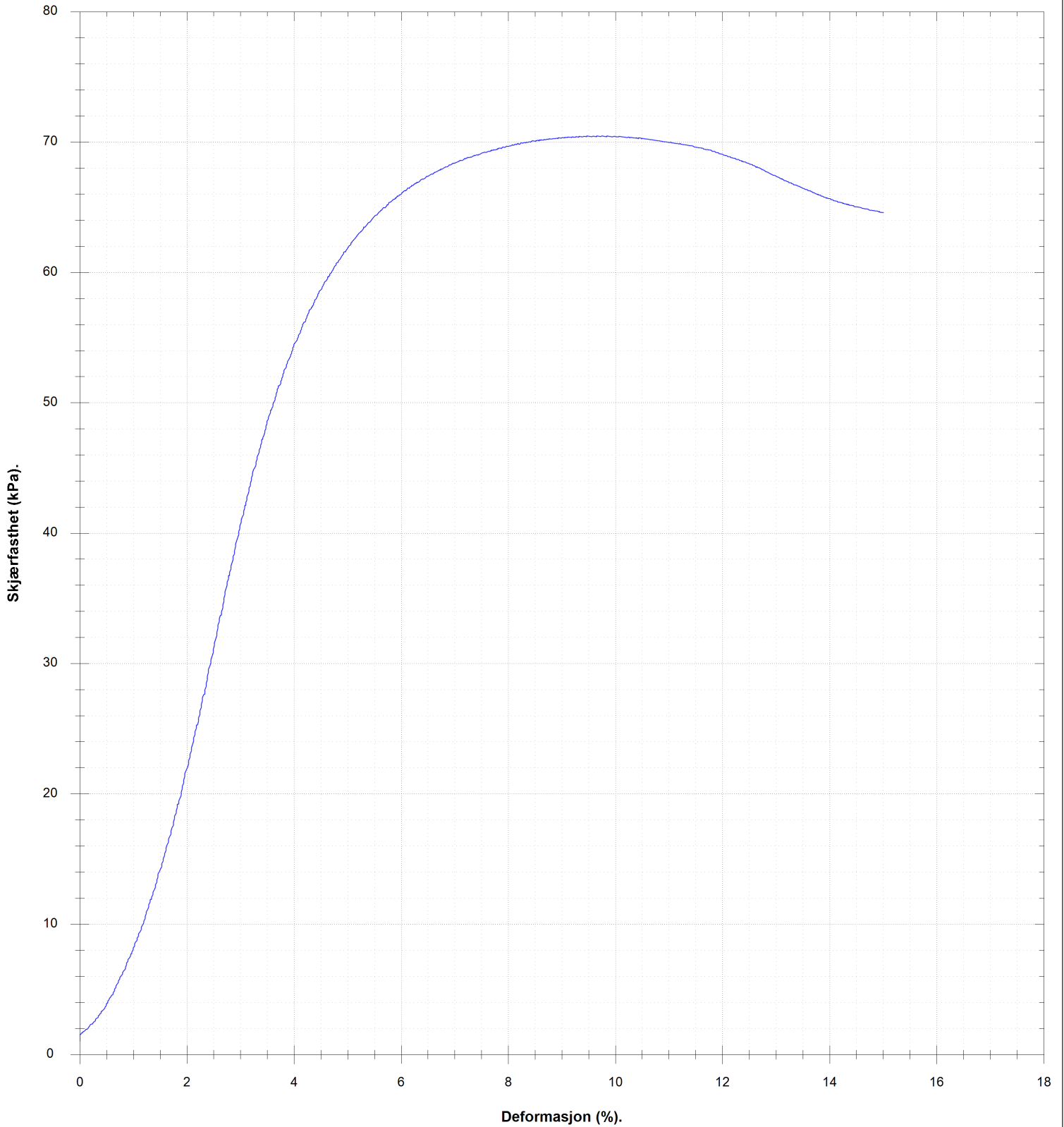
Prøveserie	Hull	104-101	Målt vannstand	Oppløst
	Terreng		X-koordinat	Y-koordinat
Gjerdrum	Proj.nr.	3571	Lab	AHS/LM
	Dato	31.10.23 13:19	Kontr	ØK
		www.geostrom.no Hengsrudveien 855 3176 Undrumsdal tlf.: 33 33 33 77		TEGN NR.
				3571-4-104_101-02

12.6 (m)



VANNINHOLD/ KONSISTENSGRENSER	KONUS, OMRØRT	ØDOMETERFORSØK		
TRYKKFORSØK/ BRUDEFORMASJON	TREAKS, AKTIV	KORNFORDELING		
KONUS, UFORSTYRRET	TREAKS, PASSIV	SENSITIVITET		
Prøveserie	Hull	104-101	Målt vannstand	Oppløst
	Terreng		X-koordinat	Y-koordinat
Gjerdrum	Proj.nr.	3571	Lab	AHS/LM
	Dato	31.10.23 13:19	Kontr	ØK
 www.geostrom.no Hengsrudveien 855 3176 Undrumsdal tlf.: 33 33 33 77			TEGN NR. 3571-4-104_101-03	

14.5 (m)



VANNINHOLD/ KONSISTENSGRENSER	KONUS, OMRØRT	ØDOMETERFORSØK		
TRYKKFORSØK/ BRUDEFORMASJON	TREAKS, AKTIV	KORNFORDELING		
KONUS, UFORSTYRRET	TREAKS, PASSIV	SENSITIVITET		
Prøveserie		Hull 104-101	Målt vannstand	Oppløst
Gjerdrum		Terreng	X-koordinat	Y-koordinat
		Prosj.nr. 3571	Lab AHS/LM	Kontr ØK
		Dato 31.10.23 13:19	TEGN NR. 3571-4-104_101-04	
www.geostrom.no Hengsrudveien 855 3176 Undrumdal tlf.: 33 33 33 77				

Klassifisering	Dybde	Vanninnhold	Konus			Enaks		Tyngdetetthet	Plastisitet		Glødetap
			Uforstyrret	Omrørt	Sensitivitet	Skjærstyrke	Tøyning		Plastisitetsgrense	Konusflytegrense	
			z	w	cufc	curfc	St		cuuc	ε	
	m	%	kN/m ²	kN/m ²		kN/m ²	%	kN/m ³	%	%	%
	12.2	32	36.28	6.37	6						
Leire	12.5	30				72.5	7.2	19.7			
	12.7	31.9	38.74	5.27	7						
	14.3	27.3	39.62	10.13	4						
	14.4	25.7				70.5	9.7	20.3			
Leire, siltig	14.5										
	14.7	24.5	62.25	13.95	4						



VANNINNHold/ KONSISTENSGRENSER	▼ KONUS, OMRØRT	∅ ØDOMETERFORSØK		
TRYKKFORSØK/ BRUDEFORMASJON	● TREAKS, AKTIV	/K KORNFORDDELING		
▽ KONUS, UFORSTYRRET	● TREAKS, PASSIV	S, SENSITIVITET		
Prøveserie		Hull 104-101	Målt vannstand	Opplak
Gjerdrum		Terreng	X-koordinat	Y-koordinat
		Proj.nr. 3571	Lab AHS/LM	Kontr. ØK
		Dato 31.10.23 13:19	TEGN NR. 3571-4-104_101-05	
www.geostrom.no Hengsrudveien 855 3176 Undrumsdal tlf.: 33 33 33 77				

Dybde (m)	Klassifisering	Beskrivelse	Prøve	Vanninnhold (%) Konsistensgrenser					G kN/m ²	Skjærstyrke (kPa)					S _t
				10	20	30	40	50		10	20	30	40	50	
2															
4		Forboring Øm	f1												
6															
8															
10															

Skravur utenom prøver samt tekst i kursiv er basert på beskrivelser i felt

VANNINNHold/ KONSISTENSGRENSER	KONUS, OMRØRT	ØD ØDOMETERFORSØK		
TRYKKFORSØK/ BRUDEFORMASJON	TREAKS, AKTIV	/K KORNFORDELING		
KONUS, UFORSTYRRET	TREAKS, PASSIV	S, SENSITIVITET		

Prøveserie	Hull	104-102	Målt vannstand	Oppløst
	Terreng		X-koordinat	Y-koordinat
Gjerdrum	Proj.nr.	3571	Lab	RS
	Dato	11.07.23 10:16	Kontr	ØK/LM
		www.geostrom.no Hengsrudveien 855 3176 Undrumsdal tlf.: 33 33 33 77		TEGN NR. 3571-4-104_102-01

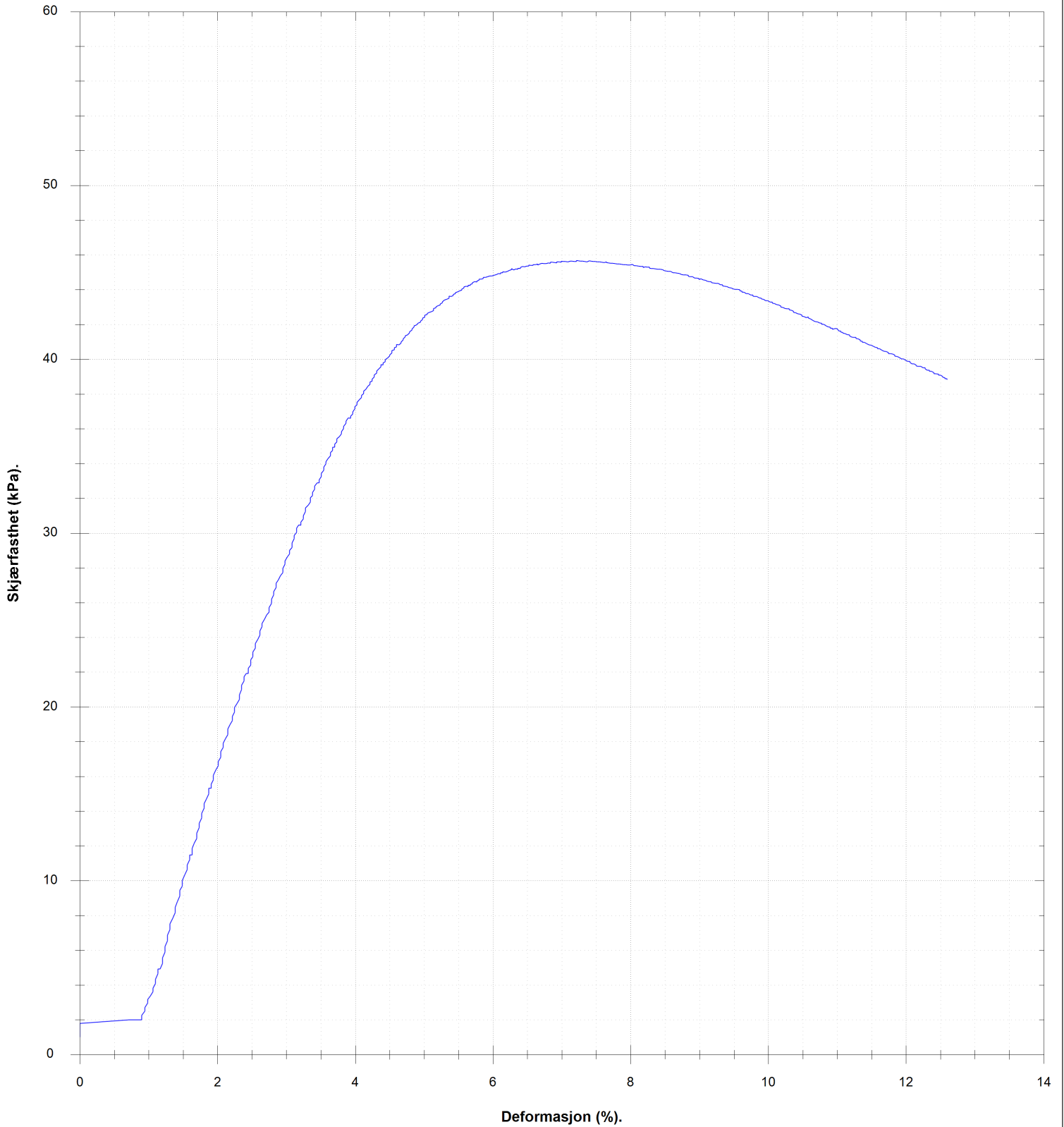
Dybde (m)	Klassifisering	Beskrivelse	Prøve	Vanninnhold (%) Konsistensgrenser					G kN/m ²	Skjærstyrke (kPa)					S _t
				10	20	30	40	50		10	20	30	40	50	
12															
14															
15.5	Leire	Grå	s1			30		19							13
16.5															16
18															
20	Kvikkleire, siltig	Grå	s2			30		16,6	0,07						146
20									0,07						146

Skravur utenom prøver samt tekst i kursiv er basert på beskrivelser i felt

VANNINNHold/ KONSISTENSGRENSER	KONUS, OMRØRT	ØD ØDOMETERFORSØK		
TRYKKFORSØK/ BRUDEFORMASJON	TREAKS, AKTIV	/K KORNFORDDELING	LEIRE	SILT
KONUS, UFORSTYRRET	TREAKS, PASSIV	S, SENSITIVITET	SAND	GRUS
			FYLLMASSER	ORGANISK
			TØRRSKORPELEIRE	

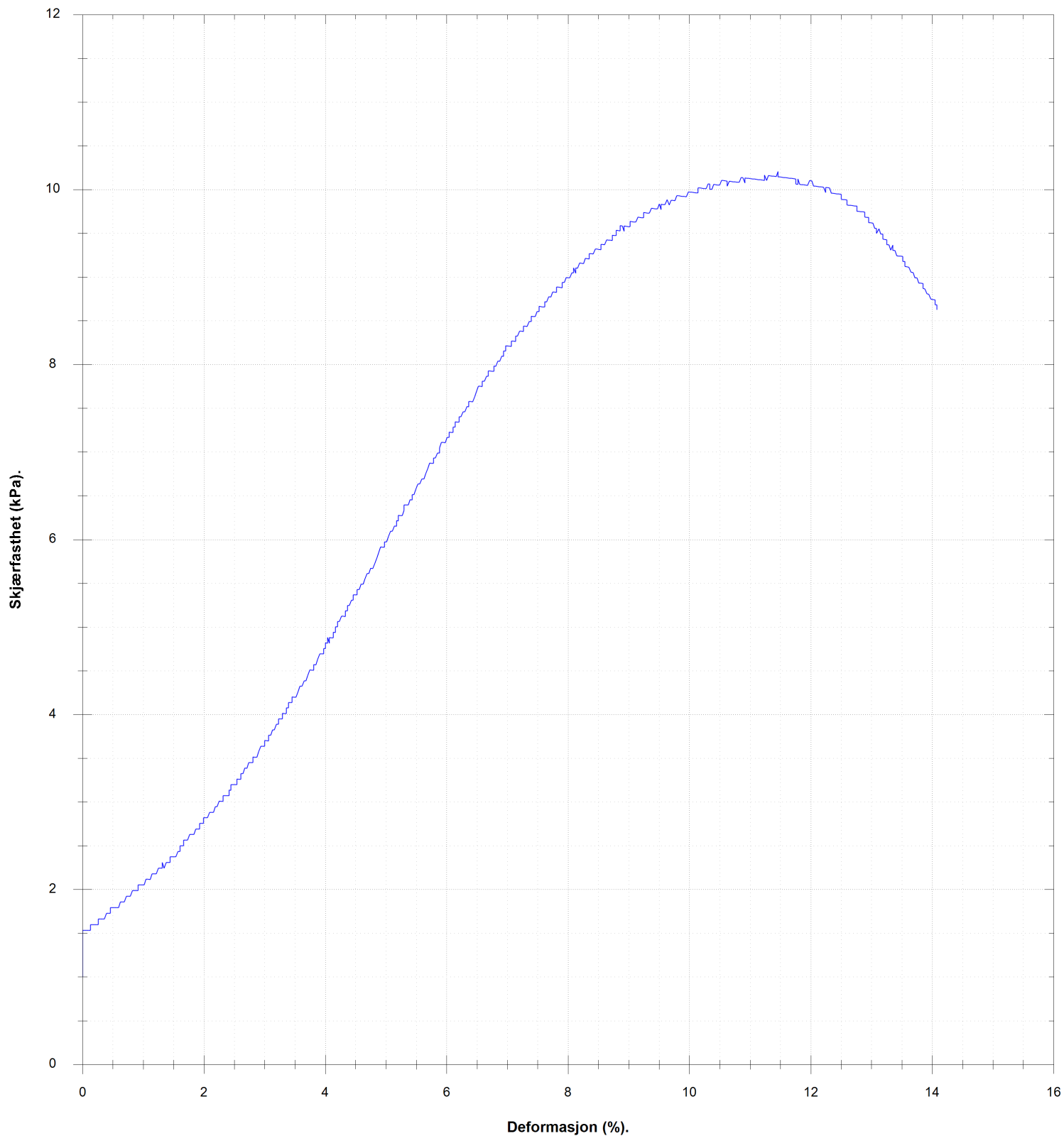
Prøveserie	Hull	104-102	Målt vannstand	Oppløst
	Terreng		X-koordinat	Y-koordinat
Gjerdrum	Proj.nr.	3571	Lab	RS
	Dato	11.07.23 10:16	Kontr	ØK/LM
		www.geostrom.no Hengsrudveien 855 3176 Undrumsdal tlf.: 33 33 33 77		TEGN NR. 3571-4-104_102-02

15.0 (m)



VANNINNHOLD/ KONSISTENSGRENSER	KONUS, OMRØRT	Ø DOMETERFORSØK	I KORNFORDELING	S, SENSITIVITET		
TRYKFORSTØK/ BRUDEFORSTØK	TREAKS, AKTIV					
KONUS, UFORSTYRRET	TREAKS, PASSIV					
Prøveserie		Hull	104-102	Målt vannstand	Oppløst	
Gjerdrum		Terreng		X-koordinat	Y-koordinat	
		Prosj.nr.	3571	Lab	RS	Kontr
		Dato	11.07.23 10:16	TEGN NR.	3571-4-104_102-03	
		www.geostrom.no Hengsrudveien 855 3176 Undrumsdal tlf.: 33 33 33 77				

19.7 (m)



VANNINHOLD/ KONSISTENSGRENSER	KONUS, OMRØRT	Ø ØDOMETERFORSØK		
TRYKFORSTØK/ BRUDEFORMASJON	TREAKS, AKTIV	/K KORNFORDELING		
KONUS, UFORSTYRRET	TREAKS, PASSIV	S _v SENSITIVITET		
Prøveserie		Hull 104-102	Målt vannstand	Oppløst
Gjerdrum		Terreng	X-koordinat	Y-koordinat
		Prosj.nr. 3571	Lab RS	Kontr ØK/LM
		Dato 11.07.23 10:16	TEGN NR. 3571-4-104_102-04	
		www.geostrom.no Hengsrudveien 855 3176 Undrumdal tlf.: 33 33 33 77		

Klassifisering	Dybde	Vanninnhold	Konus			Enaks		Tyngdetetthet	Plastisitet		Glødetap
			Uforstyrret	Omrørt	Sensitivitet	Skjærstyrke	Tøyning		Plastisitetsgrense	Konusflytegrense	
			z	w	cufc	curfc	St		cuuc	ε	
	m	%	kN/m ²	kN/m ²		kN/m ²	%	kN/m ³	%	%	%
	14.7	31.5	43.43	3.24	13						
Leire	14.9	33.6				45.7	7.2	19			
	15.1	30.1	31.38	1.96	16						
	19.4	34.7	9.69	0.07	146						
Kvikkleire, siltig	19.6	33.5				10.2	11.5	16.6			
	19.8	33	9.69	0.07	146						



VANNINNHold/ KONSISTENSGRENSER	▼ KONUS, OMRØRT	∅ ØDOMETERFORSØK		
TRYKKFORSØK/ BRUDEFORMASJON	● TREAKS, AKTIV	/K KORNFORDDELING		
▽ KONUS, UFORSTYRRET	● TREAKS, PASSIV	S, SENSITIVITET		
Prøveserie		Hull 104-102	Målt vannstand	Opplak
Gjerdrum		Terreng	X-koordinat	Y-koordinat
		Prosj.nr. 3571	Lab RS	Kontr ØK/LM
		Dato 11.07.23 10:16	TEGN NR. 3571-4-104_102-05	
www.geostrom.no Hengsrudveien 855 3176 Undrumsdal tlf.: 33 33 33 77				

Dybde (m)	Klassifisering	Beskrivelse	Prøve	Vanninnhold (%) Konsistensgrenser					G kN/m ²	Skjærstyrke (kPa)					S _t
				10	20	30	40	50		10	20	30	40	50	
2															
4															
6															
8															
10	Leire	Grå	s1					20,6							

Skravur utenom prøver samt tekst i kursiv er basert på beskrivelser i felt

VANNINNHold/ KONSISTENSGRENSER	KONUS, UFORSTYRRET	TREAKS, AKTIV	TREAKS, PASSIV	ØD ØDOMETERFORSØK	/K KORNFORDELING	S _s SENSITIVITET		
-----------------------------------	--------------------	---------------	----------------	-------------------	------------------	-----------------------------	--	--

Prøveserie	Hull	104-201	Målt vannstand	Oppløst		
	Terreng		X-koord	Y-koord		
Gjerdrum	Proj.nr.	3571	Lab	LM/AHS	Kontr	ØK
	Dato	24.11.23 12:49	TEGN NR.	3571-4-104_201-01		



www.geostrom.no
Hengsrudveien 855
3176 Undrumsdal
tlf.: 33 33 33 77

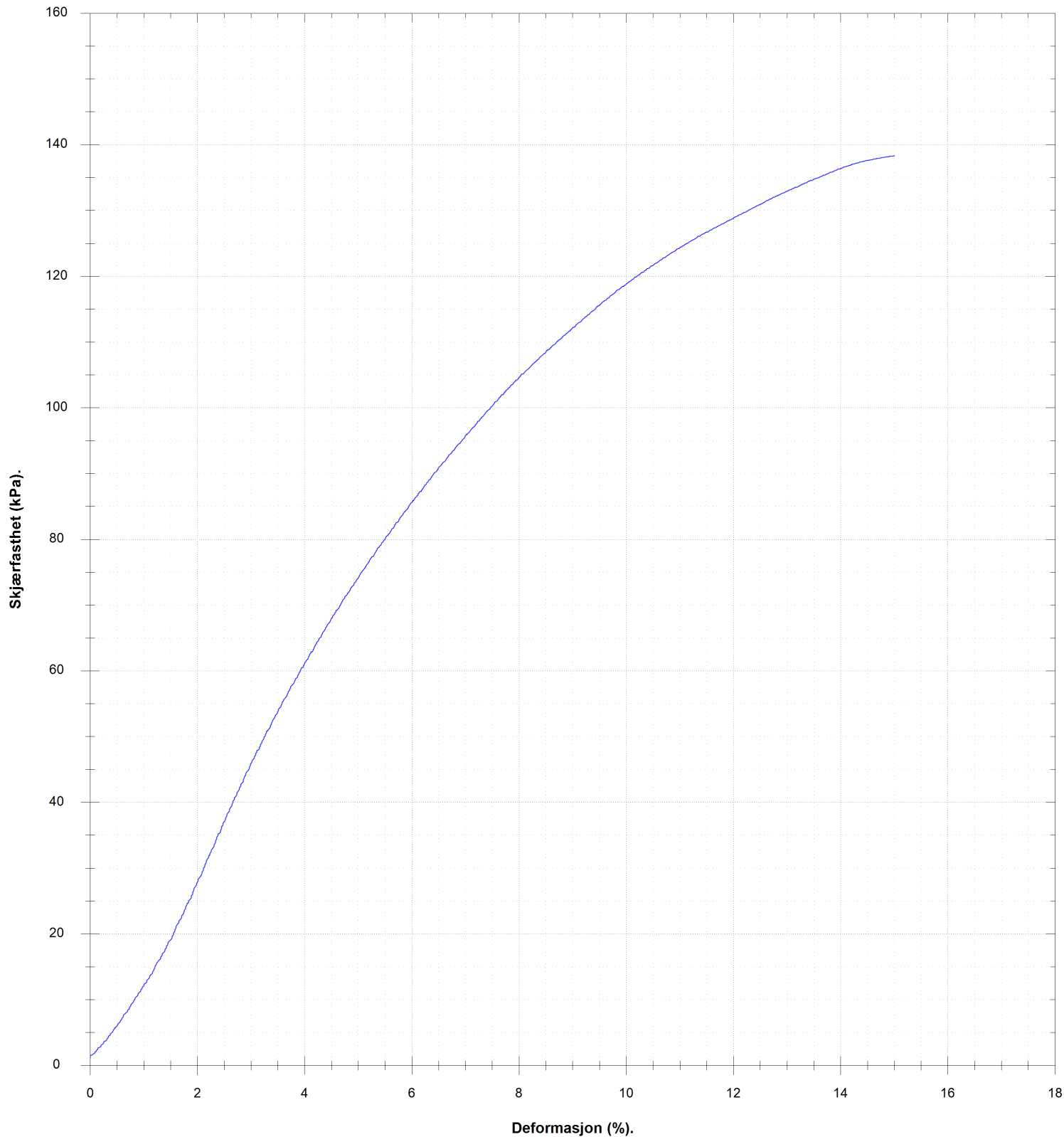
Dybde (m)	Klassifisering	Beskrivelse	Prøve	Vanninnhold (%) Konsistensgrenser					G kN/m ²	Skjærstyrke (kPa)					S _t
				10	20	30	40	50		10	20	30	40	50	
12	Leire	Grå	s2						19,9						4
									20,3						4
14															
16															
18															
20															

Skravur utenom prøver samt tekst i kursiv er basert på beskrivelser i felt

VANNINNHold/ KONSISTENSGRENSER	KONUS, OMRØRT	Ø ØDOMETERFORSØK		
TRYKKFORSØK/ BRUDEFORMASJON	TREAKS, AKTIV	/K KORNFORDELING	LEIRE	SILT
KONUS, UFORSTYRRET	TREAKS, PASSIV	S _v SENSITIVITET	SAND	GRUS
			FYLLMASSER	ORGANISK
			TØRRSKORPELEIRE	

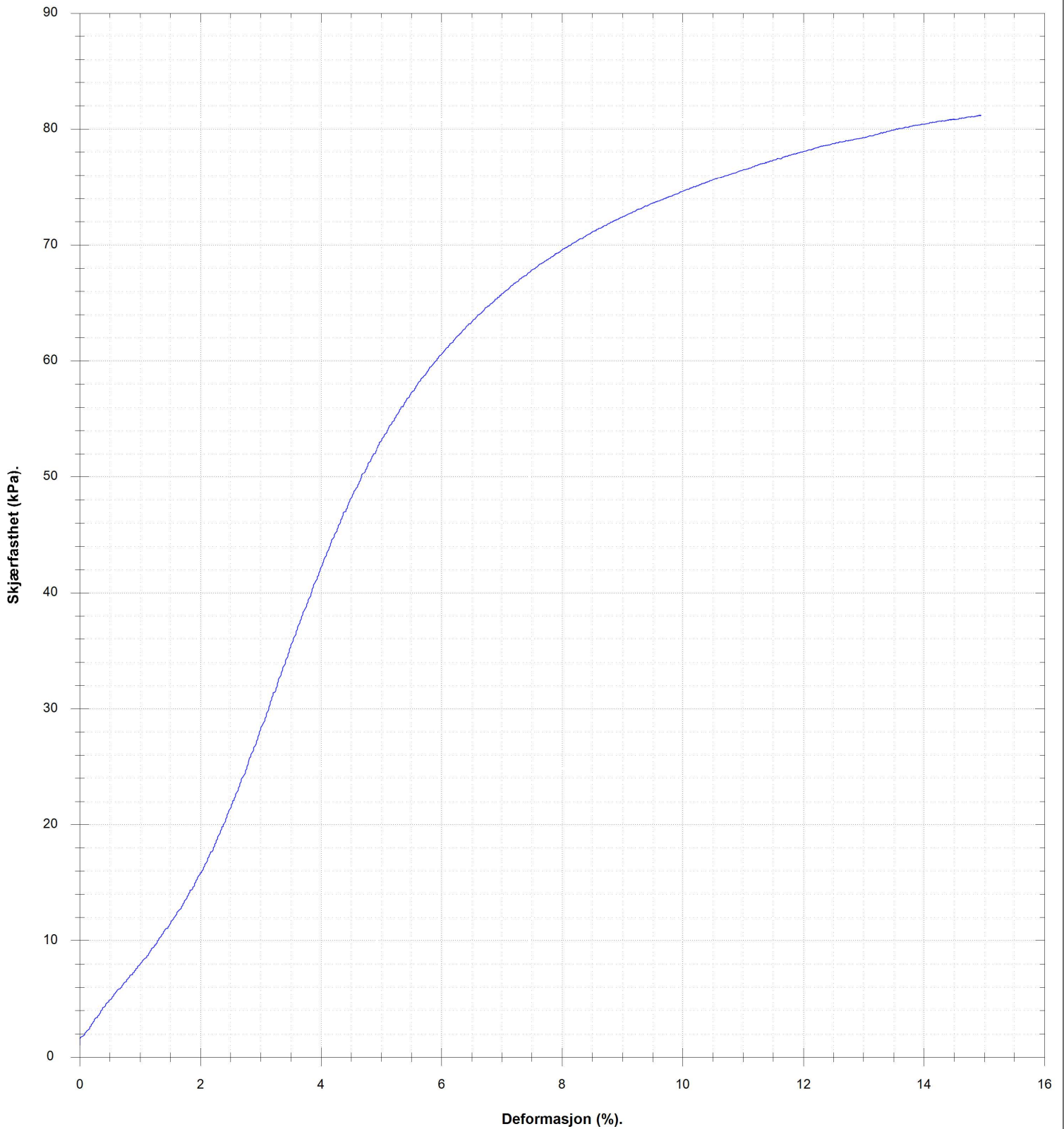
Prøveserie	Hull	104-201	Målt vannstand	Oppløst
	Terreng		X-koord	Y-koord
Gjerdrum	Proj.nr.	3571	Lab	LM/AHS
	Dato	24.11.23 12:49	Kontr	ØK
		www.geostrom.no Hengsrudveien 855 3176 Undrumsdal tlf.: 33 33 33 77		TEGN NR.
			3571-4-104_201-02	

9.5 (m)



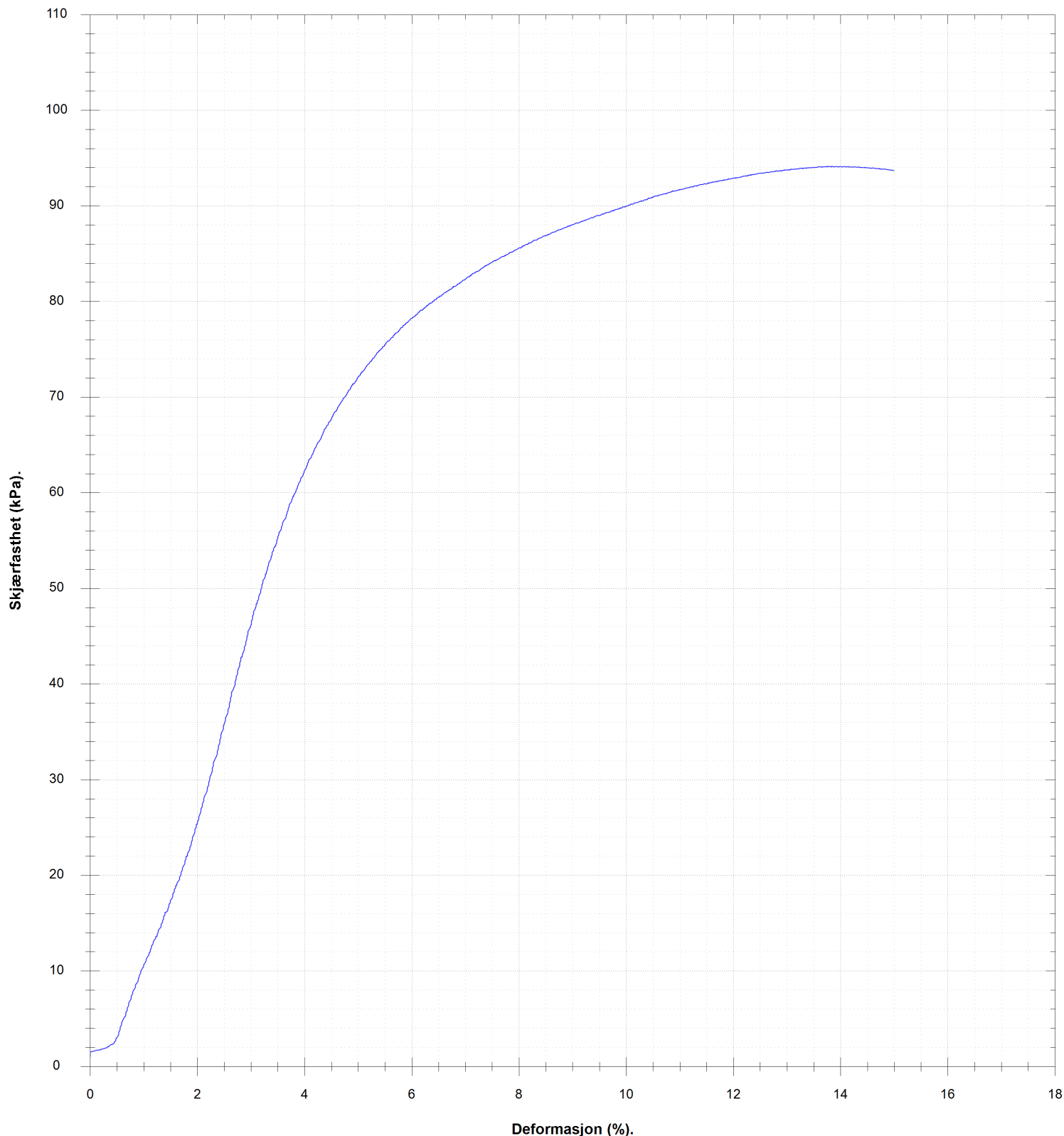
VANNINNHOLD/ KONSISTENSGRENSER	KONUS, OMRØRT	ØDOMETERFORSØK	LEIRE SILT SAND GRUS FYLLMASSER ORGANISK TØRRSKORPELEIRE	
TRYKKFORSØK/ BRUDEFORMASJON	TREAKS, AKTIV	I/K KORNFORDELING		
KONUS, UFORSTYRRET	TREAKS, PASSIV	S, SENSITIVITET		
Prøveserie		Hull 104-201	Målt vannstand	Oppløst
Gjerdrum		Terreng	X-koord	Y-koord
		Proj.nr. 3571	Lab LM/AHS	Kontr ØK
		Dato 24.11.23 12:49	TEGN NR. 3571-4-104_201-03	
www.geostrom.no Hengsrudveien 855 3176 Undrumsdal tlf.: 33 33 33 77				

12.5 (m)



VANNINHOLD/ KONSISTENSGRENSER	KONUS, OMRØRT	Ø ØDOMETERFORSØK		
TRYKKFORSØK/ BRUDEFORMASJON	TREAKS, AKTIV	/K KORNFORDELING		
KONUS, UFORSTYRRET	TREAKS, PASSIV	S, SENSITIVITET		
Prøveserie	Hull	104-201	Målt vannstand	Opplak
	Terreng		X-koordinat	Y-koordinat
	Proj.nr.	3571	Lab	Kontr
	Dato	24.11.23 12:49	TEGN NR.	ØK
Gjerdrum	www.geostrom.no Hengsrudveien 855 3176 Undrumsdal tlf.: 33 33 33 77		3571-4-104_201-04	

12.8 (m)



VANNINNHOLD/ KONSISTENSGRENSER	KONUS, OMRØRT	ØDOMETERFORSØK		
TRYKKFORSØK/ BRUDEFORMASJON	TREAKS, AKTIV	KORNFORDELING		
KONUS, UFORSTYRRET	TREAKS, PASSIV	SENSIVITET		
Prøveserie		Hull 104-201	Målt vannstand	Oppløst
Gjerdrum		Terreng	X-koordinat	Y-koordinat
		Prosj.nr. 3571	Lab LM/AHS	Kontr. ØK
		Dato 24.11.23 12:49	TEGN NR. 3571-4-104_201-05	
		www.geostrom.no Hengsrudveien 855 3176 Undrumsdal tlf.: 33 33 33 77		

Klassifisering	Dybde	Vanninnhold	Konus			Enaks		Tyngdetetthet	Plastisitet		Glødetap
			Uforstyrret	Omrørt	Sensitivitet	Skjærstyrke	Tøyning		Plastisitetsgrense	Konusflytegrense	
			z m	w %	cufc kN/m ²	curfc kN/m ²	St		cuuc kN/m ²	ε %	
	9.2	25	96.59	21.43	5						
Leire	9.4	23.8				138.3	15	20.6			
	9.6	24	125.53	34.77	4						
	12.2	27.4	57.31	13.58	4						
Leire	12.4	26.7				80.9	14.5	19.9			
	12.6	25.7	65.91	16.01	4						
	12.7	24.8				94.1	13.7	20.3			



VANNINNHold/ KONSISTENSGRENSER	▼ KONUS, OMRØRT	∅ ØDOMETERFORSØK		
TRYKKFORSØK/ BRUDEFORMASJON	● TREAKS, AKTIV	/K KORNFORDELING		
▽ KONUS, UFORSTYRRET	● TREAKS, PASSIV	S _s SENSITIVITET		
Prøveserie		Hull 104-201	Målt vannstand	Opplak
Gjerdrum		Terreng	X-koordinat	Y-koordinat
		Prosj.nr. 3571	Lab LM/AHS	Kontr ØK
		Dato 24.11.23 12:49	TEGN NR. 3571-4-104_201-06	
www.geostrom.no Hengsrudveien 855 3176 Undrumsdal tlf.: 33 33 33 77				

Dybde (m)	Klassifisering	Beskrivelse	Prøve	Vanninnhold (%) Konsistensgrenser					G kN/m ²	Skjærstyrke (kPa)					S _t
				10	20	30	40	50		10	20	30	40	50	
2															
4		Forboring Øm	f1												
6															
8															
10															

Skravur utenom prøver samt tekst i kursiv er basert på beskrivelser i felt

VANNINNHold/ KONSISTENSGRENSER	KONUS, OMRØRT	ØDOMETERFORSØK		
TRYKKFORSØK/ BRUDEFORMASJON	TREAKS, AKTIV	KORNFORDELING	LEIRE	SILT
KONUS, UFORSTYRRET	TREAKS, PASSIV	SENSITIVITET	SAND	GRUS
			FYLLMASSER	ORGANISK
			TØRRSKORPELEIRE	

Prøveserie	Hull	104-202	Målt vannstand	Oppløst
	Terreng		X-koord	Y-koord
Gjerdrum	Proj.nr.	3571	Lab	RS
	Dato	11.07.23 12:46	Lab	Kontr
GeoStrøm AS		www.geostrom.no Hengsrudveien 855 3176 Undrumsdal tlf.: 33 33 33 77		TEGN NR.
			3571-4-104_202-01	

Dybde (m)	Klassifisering	Beskrivelse	Prøve	Vanninnhold (%) Konsistensgrenser					G kN/m ²	Skjærstyrke (kPa)					S _t
				10	20	30	40	50		10	20	30	40	50	
12															
14															
16															
18															
20															

Skravur utenom prøver samt tekst i kursiv er basert på beskrivelser i felt

VANNINNHold/ KONSISTENSGRENSER	KONUS, OMRØRT	Ø ØDOMETERFORSØK		
TRYKKFORSØK/ BRUDEFORMASJON	TREAKS, AKTIV	/K KORNFORDELING		
KONUS, UFORSTYRRET	TREAKS, PASSIV	S _s SENSITIVITET		

Prøveserie	Hull	104-202	Målt vannstand	Oppløst
	Terreng		X-koord	Y-koord
Gjerdrum	Proj.nr.	3571	Lab	RS
	Dato	11.07.23 12:46	Kontr	ØK/LM
		www.geostrom.no Hengsrudveien 855 3176 Undrumsdal tlf.: 33 33 33 77		TEGN NR. 3571-4-104_202-02

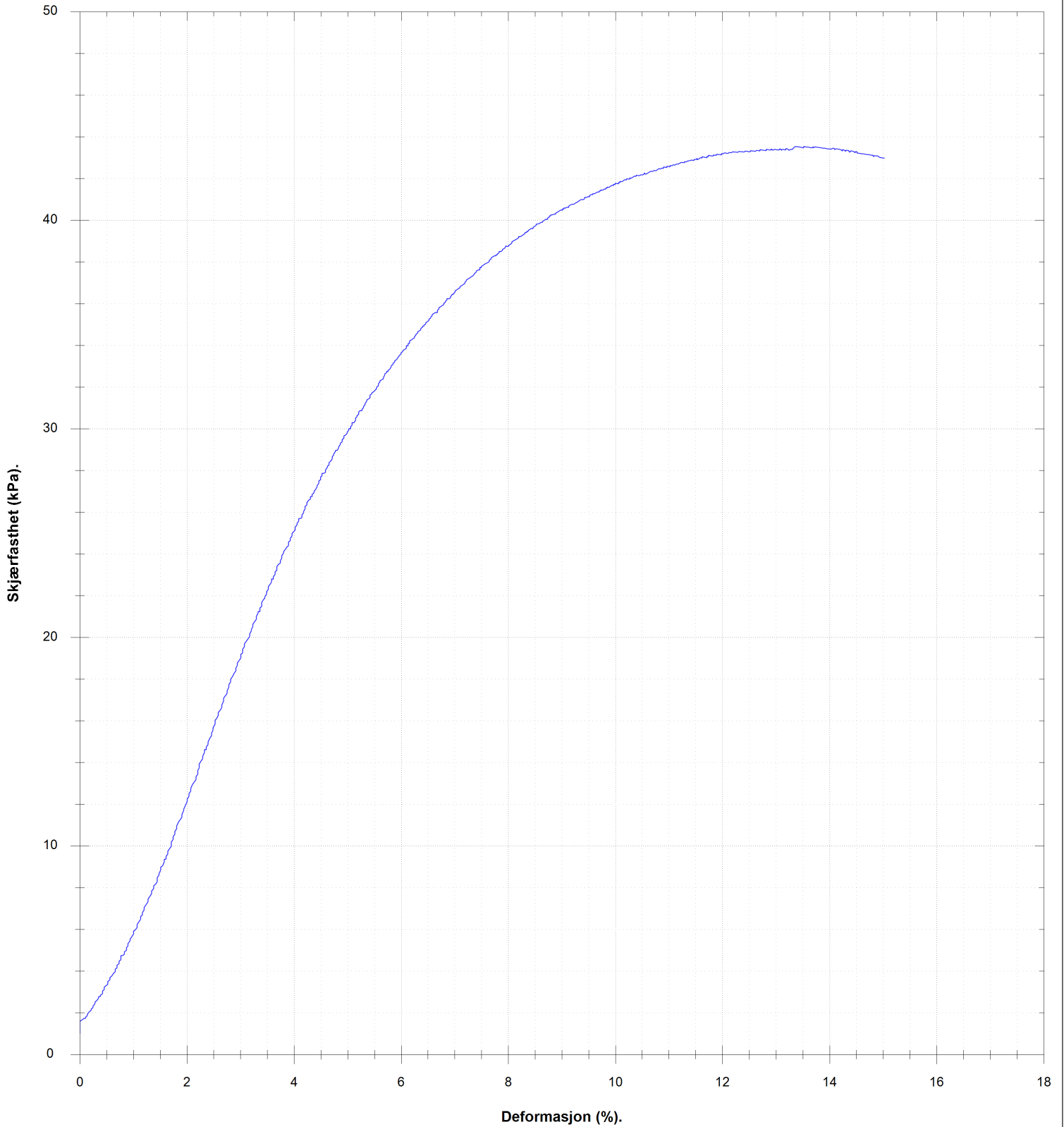
Dybde (m)	Klassifisering	Beskrivelse	Prøve	Vanninnhold (%) Konsistensgrenser					G kN/m ²	Skjærstyrke (kPa)					S _t
				10	20	30	40	50		10	20	30	40	50	
22	Leire, siltig	Grå	s1						20,6						12
										20,6					
28	Kvikkleire, siltig	Grå	s2						18	0,1					100
											0,09				

Skravur utenom prøver samt tekst i kursiv er basert på beskrivelser i felt

VANNINHOLD/ KONSISTENSGRENSER	KONUS, OMRØRT	ØDOMETERFORSØK	LEIRE	
TRYKKFORSØK/ BRUDEFORMASJON	TREAKS, AKTIV	KORNFORDELING	SILT	
KONUS, UFORSTYRRET	TREAKS, PASSIV	SENSITIVITET	SAND	
			GRUS	
			FYLLMASSE	
			ORGANISK	
			TØRRSKORPELEIRE	

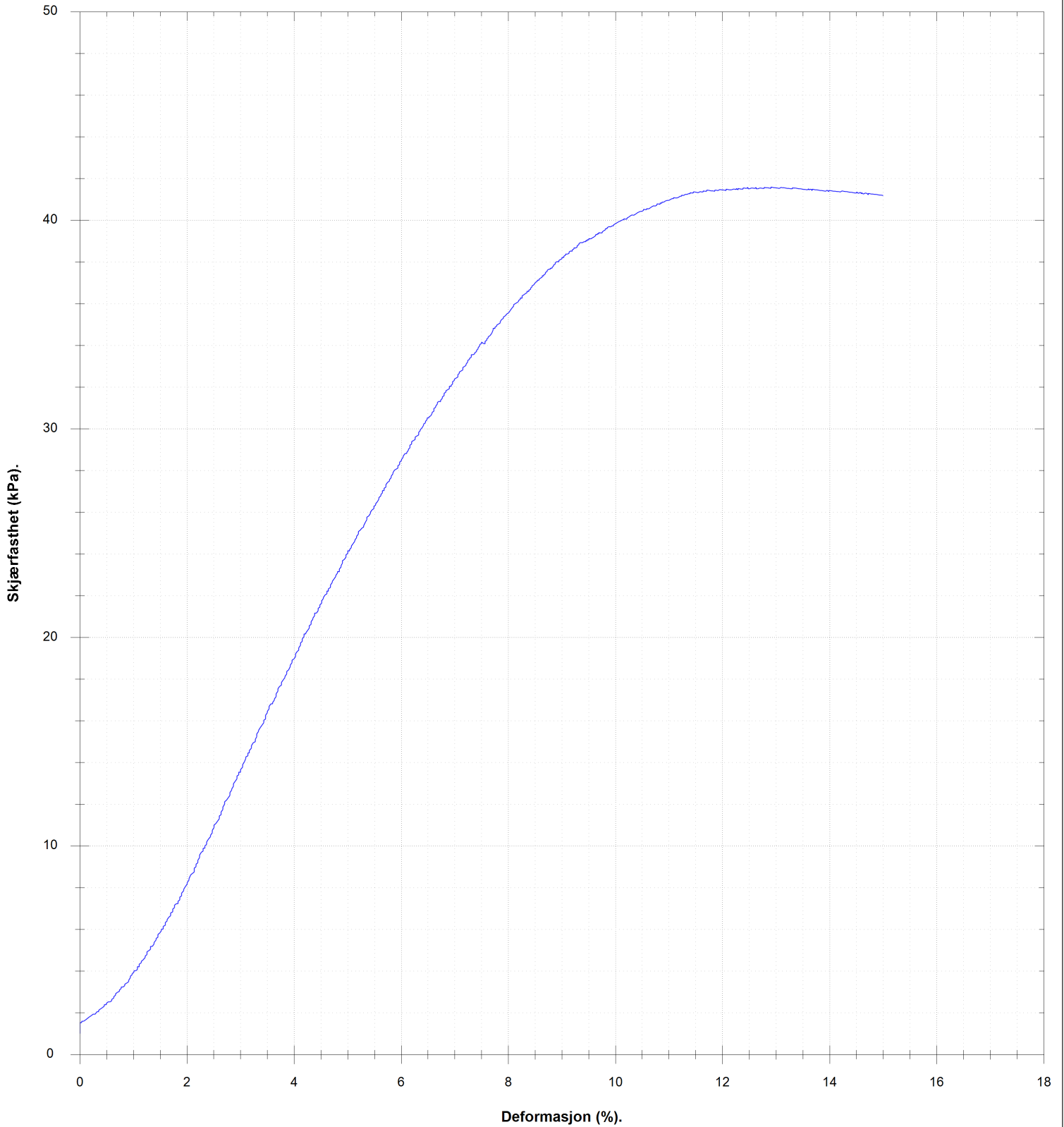
Prøveserie	Hull	104-202	Målt vannstand	Oppløst	
	Terreng		X-koordinat	Y-koordinat	
	Gjerdrum	Proj.nr.	3571	Lab	Kontr
		Dato	11.07.23 12:46	RS	ØK/LM
		www.geostrom.no Hengsrudveien 855 3176 Undrumsdal tlf.: 33 33 33 77		3571-4-104_202-03	

22.6 (m)



VANNINNHOLD/ KONSISTENSGRENSER	KONUS, OMRØRT	Ø ØDOMETERFORSØK		
TRYKFORSTØK/ BRUDEFORMASJON	TREAKS, AKTIV	/K KORNFORDELING		
KONUS, UFORSTYRRET	TREAKS, PASSIV	S _v SENSITIVITET		
Prøveserie		Hull 104-202	Målt vannstand	Oppløst
Gjerdrum		Terreng	X-koordinat	Y-koordinat
		Prosj.nr. 3571	Lab RS	Kontr ØK/LM
		Dato 11.07.23 12:46	TEGN NR. 3571-4-104_202-04	
		www.geostrom.no Hengsrudveien 855 3176 Undrumsdal tlf.: 33 33 33 77		

22.7 (m)



VANNINNHOLD/ KONSISTENSGRENSER	KONUS, OMRØRT	Ø ØDOMETERFORSØK	/K KORNFORDELING	S _v SENSITIVITET		
TRYKFORØK/ BRUDEFORMASJON	TREAKS, AKTIV					
KONUS, UFORSTYRRET	TREAKS, PASSIV					
Prøveserie		Hull	104-202	Målt vannstand	Oppløst	
Gjerdrum		Terreng		X-koordinat	Y-koordinat	
		Prosj.nr.	3571	Lab	RS	Kontr
		Dato	11.07.23 12:46	TEGN NR.	3571-4-104_202-05	
		www.geostrom.no Hengsrudveien 855 3176 Undrumsdal tlf.: 33 33 33 77				

Klassifisering	Dybde	Vanninnhold	Konus			Enaks		Tyngdetetthet	Plastisitet		Glødetap
			Uforstyrret	Omrørt	Sensitivitet	Skjærstyrke	Tøyning		Plastisitetsgrense	Konusflytegrense	
			z	w	cufc	curfc	St		cuuc	ε	
	m	%	kN/m ²	kN/m ²		kN/m ²	%	kN/m ³	%	%	%
	22.4	25.8	31.38	2.61	12						
	22.5	24.5				43.5	13.4	20.6			
Leire, siltig	22.6	23.2				41.6	12.9	20.6			
	22.8	25.2	38.74	1.96	20						
	27.4	30.9	9.69	0.1	100						
Kvikkleire, siltig	27.6	35.7									
	27.8	34.9	12.26	0.09	142						
	27.9	34.4						18			



VANNINNHold/ KONSISTENSGRENSER	▼ KONUS, OMRØRT	∅ ØDOMETERFORSØK			
TRYKKFORSØK/ BRUDEFORMASJON	● TREAKS, AKTIV	/K KORNFORDELING			
▽ KONUS, UFORSTYRRET	● TREAKS, PASSIV	S _v SENSITIVITET			
Prøveserie		Hull	104-202	Målt vannstand	Opplak
Gjerdrum		Terreng		X-koord	Y-koord
		Proj.nr.	3571	Lab	Kontr
		Dato	11.07.23 12:46	RS	ØK/LM
		www.geostrom.no Hengsrudveien 855 3176 Undrumsdal tlf.: 33 33 33 77		TEGN NR. 3571-4-104_202-06	

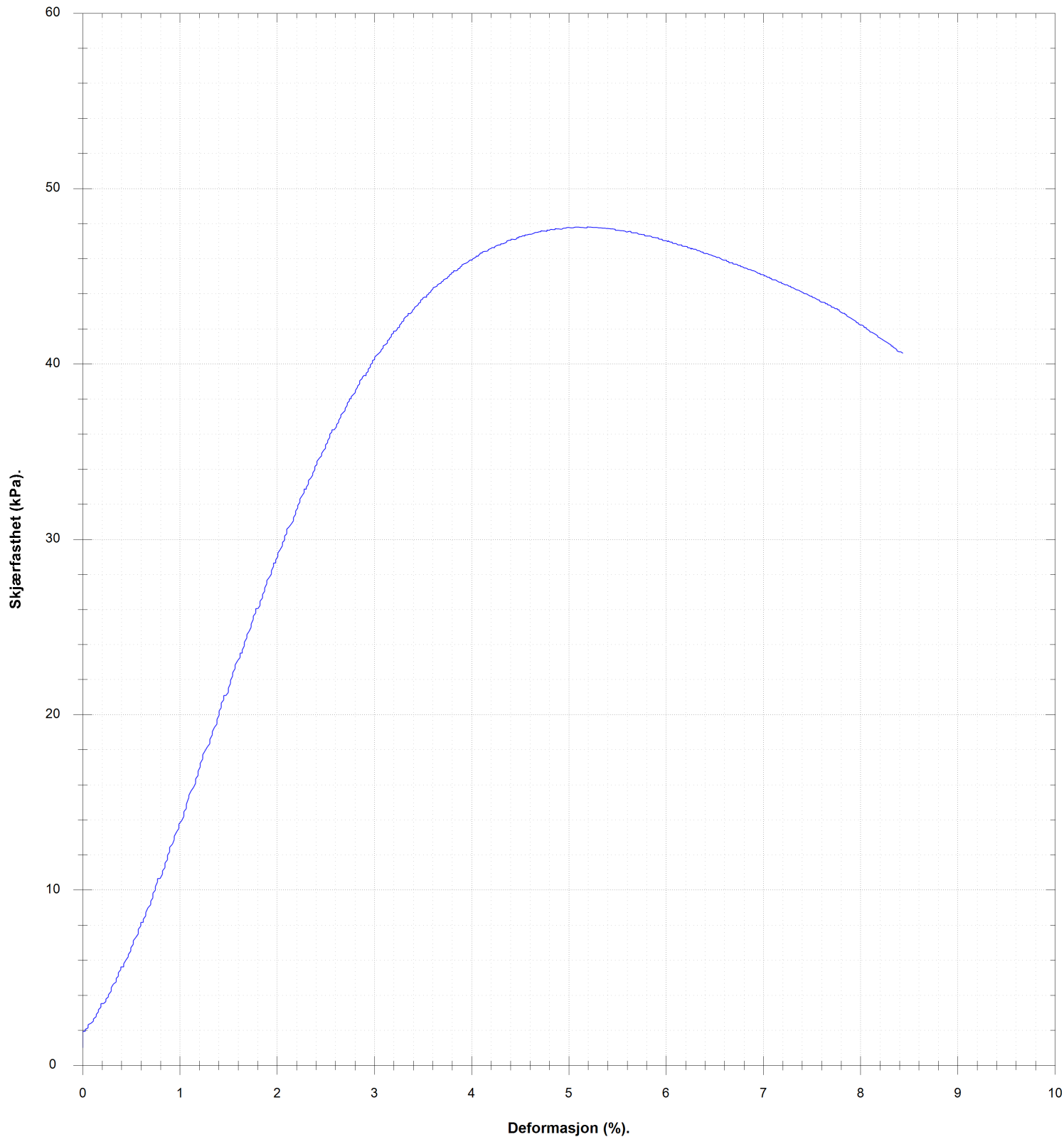
Dybde (m)	Klassifisering	Beskrivelse	Prøve	Vanninnhold (%) Konsistensgrenser					G kN/m ²	Skjærstyrke (kPa)					S _t
				10	20	30	40	50		10	20	30	40	50	
2															
4															
5.5 - 6.5	Leire	Grå	s1				○		19	▼1.05	▼				29
6.0 - 6.5							○			▼0.87	▼			○	23
6.5 - 7.5	Leire	Grå	s2				○		19	▼0.88	▼				24
7.0 - 7.5							○			▼0.79	▼			○	29

Skravur utenom prøver samt tekst i kursiv er basert på beskrivelser i felt

VANNINNHold/ KONSISTENSGRENSER	KONUS, OMRØRT	ØD ØDOMETERFORSØK		
TRYKKFORSØK/ BRUDEFORMASJON	TREAKS, AKTIV	/K KORNFORDELING		
KONUS, UFORSTYRRET	TREAKS, PASSIV	S, SENSITIVITET		

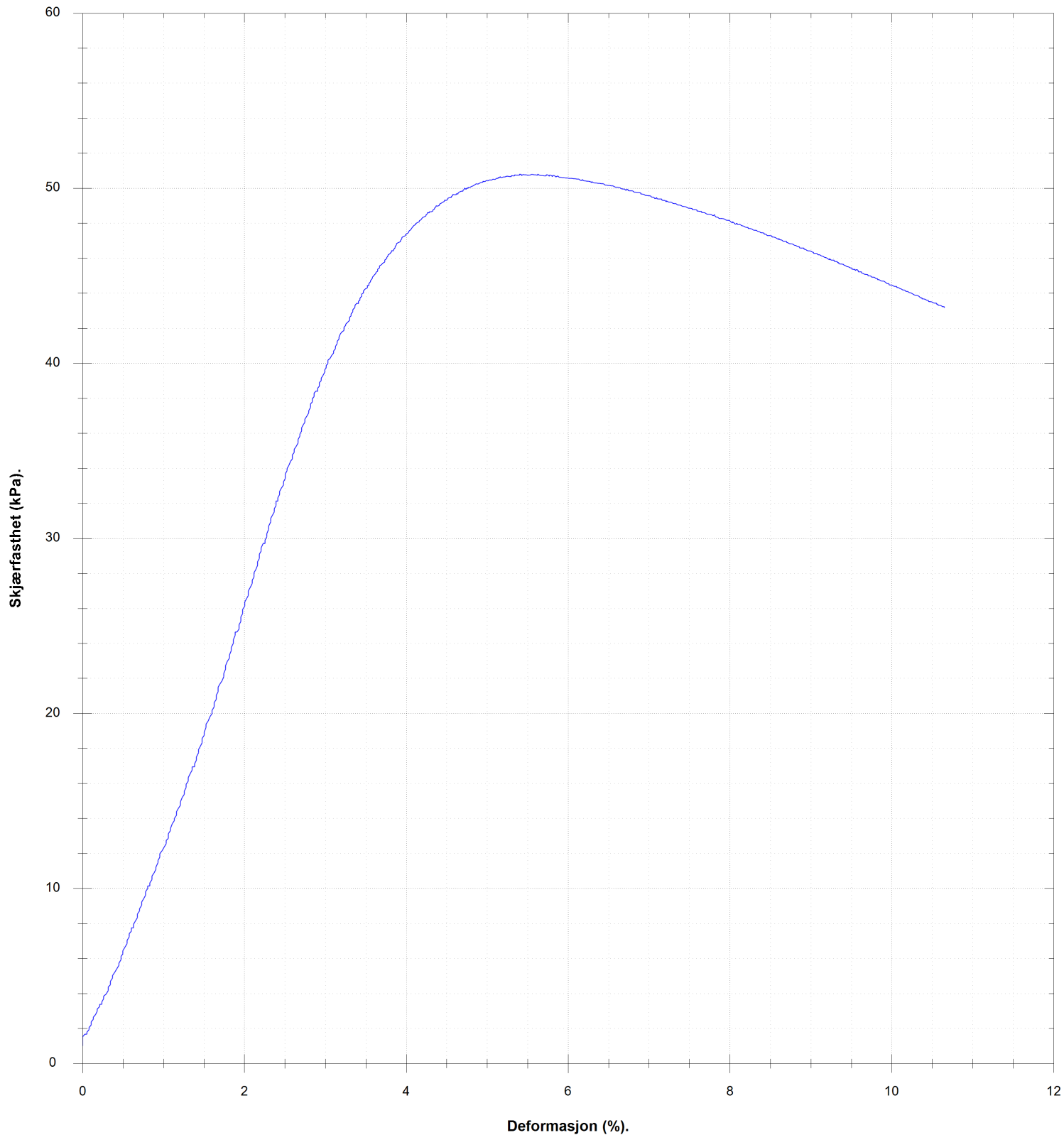
Prøveserie	Hull	104-203	Målt vannstand	Oppløst
	Terreng		X-koordinat	Y-koordinat
Gjerdrum	Proj.nr.	3571	Lab	Kontr
	Dato	31.10.23 10:06	LM/AHS	ØK
		www.geostrom.no Hengsrudveien 855 3176 Undrumsdal tlf.: 33 33 33 77		TEGN NR. 3571-4-104_203-01

5.5 (m)




VANNINHOLD/ KONSISTENSGRENSER	KONUS, OMRØRT	ØDOMETERFORSØK	ØKORNFORDELING	SENSITIVITET			
TRYKFORSTØK/ BRUDEFORMASJON	TREAKS, AKTIV						
KONUS, UFORSTYRRET	TREAKS, PASSIV						
Prøveserie		Hull	104-203	Målt vannstand	Oppløst		
Gjerdrum		Terreng		X-koordinat	Y-koordinat		
		Prosj.nr.	3571	Lab	LM/AHS	Kontr	ØK
		Dato	31.10.23 10:06	TEGN NR.	3571-4-104_203-02		
www.geostrom.no Hengsrudveien 855 3176 Undrumdal tlf.: 33 33 33 77							

7.0 (m)



VANNINNHOLD/ KONSISTENSGRENSER	KONUS, OMRØRT	Ø ØDOMETERFORSØK		
TRYKKFORSØK/ BRUDEFORMASJON	TREAKS, AKTIV	/K KORNFORDDELING	LEIRE SILT SAND GRUS FYLLMASSER ORGANISK TØRRSKORPELEIRE	
KONUS, UFORSTYRRET	TREAKS, PASSIV	S _v SENSITIVITET		
Prøveserie		Hull 104-203	Målt vannstand	Oppløst
Gjerdrum		Terreng	X-koordinat	Y-koordinat
		Prosj.nr. 3571	Lab LM/AHS	Kontr ØK
		Dato 31.10.23 10:06	TEGN NR. 3571-4-104_203-03	
www.geostrom.no Hengsrudveien 855 3176 Undrumsdal tlf.: 33 33 33 77				

Klassifisering	Dybde	Vanninnhold	Konus			Enaks		Tyngdetetthet	Plastisitet		Glødetap
			Uforstyrret	Omrørt	Sensitivitet	Skjærstyrke	Tøyning		Plastisitetsgrense	Konusflytegrense	
			z	w	cufc	curfc	St		cuuc	ε	
	m	%	kN/m ²	kN/m ²		kN/m ²	%	kN/m ³	%	%	%
	5.2	36.8	30.16	1.05	29						
Leire	5.4	36.4				47.8	5.2	19			
	5.6	39.5	19.77	0.87	23						
	6.7	36.6	21.08	0.88	24						
Leire	6.9	35.8				50.8	5.6	19			
	7.1	37.1	22.54	0.79	29						



VANNINNHold/ KONSISTENSGRENSER	KONUS, OMRØRT	Ø ØDOMETERFORSØK					
					TRYKKFORSØK/ BRUDEFORMASJON	TREAKS, AKTIV	/K KORNFORDELING
Prøveserie			Hull	104-203	Målt vannstand	Opplak	
Gjerdrum			Terreng		X-koord	Y-koord	
			Proj.nr.	3571	Lab	Kontr	
			Dato	31.10.23 10:06	LM/AHS	ØK	
			www.geostrom.no Hengsrudveien 855 3176 Undrumsdal tlf.: 33 33 33 77		TEGN NR. 3571-4-104_203-04		

Dybde (m)	Klassifisering	Beskrivelse	Prøve	Vanninnhold (%) Konsistensgrenser					G kN/m ²	Skjærstyrke (kPa)					S _t
				10	20	30	40	50		10	20	30	40	50	
2															
4		Forboring 6m	f1												
6															
8															
10															

Skravur utenom prøver samt tekst i kursiv er basert på beskrivelser i felt

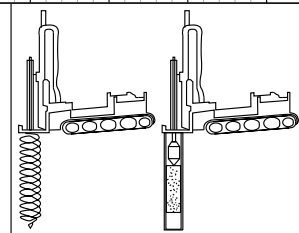
VANNINNHold/ KONSISTENSGRENSER	KONUS, UFORSTYRRET	TREAKS, AKTIV	TREAKS, PASSIV	ØD ØDOMETERFORSØK	IK KORNFORDELING	S, SENSITIVITET		
-----------------------------------	--------------------	---------------	----------------	-------------------	------------------	-----------------	--	--

Prøveserie Gjerdrum	Hull	105- 102	Målt vannstand	ikke målbart	Oppløst	
	Terreng		X-koordinat		Y-koordinat	
	Proj.nr.	3571	Lab	LM/ES	Kontr	ØK
	Dato	14.07.23 10:49	TEGN NR.	3571-4-105_102-01		

Dybde (m)	Klassifisering	Beskrivelse	Prøve	Vanninnhold (%) Konsistensgrenser					G kN/m ²	Skjærstyrke (kPa)					S _t
				10	20	30	40	50		10	20	30	40	50	
6-7	Leire	Grå	s1			30			19,2			30			6
															7
16-17	Kvikkleire	Grå Forstyrret prøve	s2			30				0,07					
										0,07					

Skravur utenom prøver samt tekst i kursiv er basert på beskrivelser i felt

VANNINNHold/ KONSISTENSGRENSER	KONUS, OMRØRT	ØDOMETERFORSØK	
TRYKKFORSØK/ BRUDEFORMASJON	TREAKS, AKTIV	KORNFORDELING	
KONUS, UFORSTYRRET	TREAKS, PASSIV	SENSITIVITET	

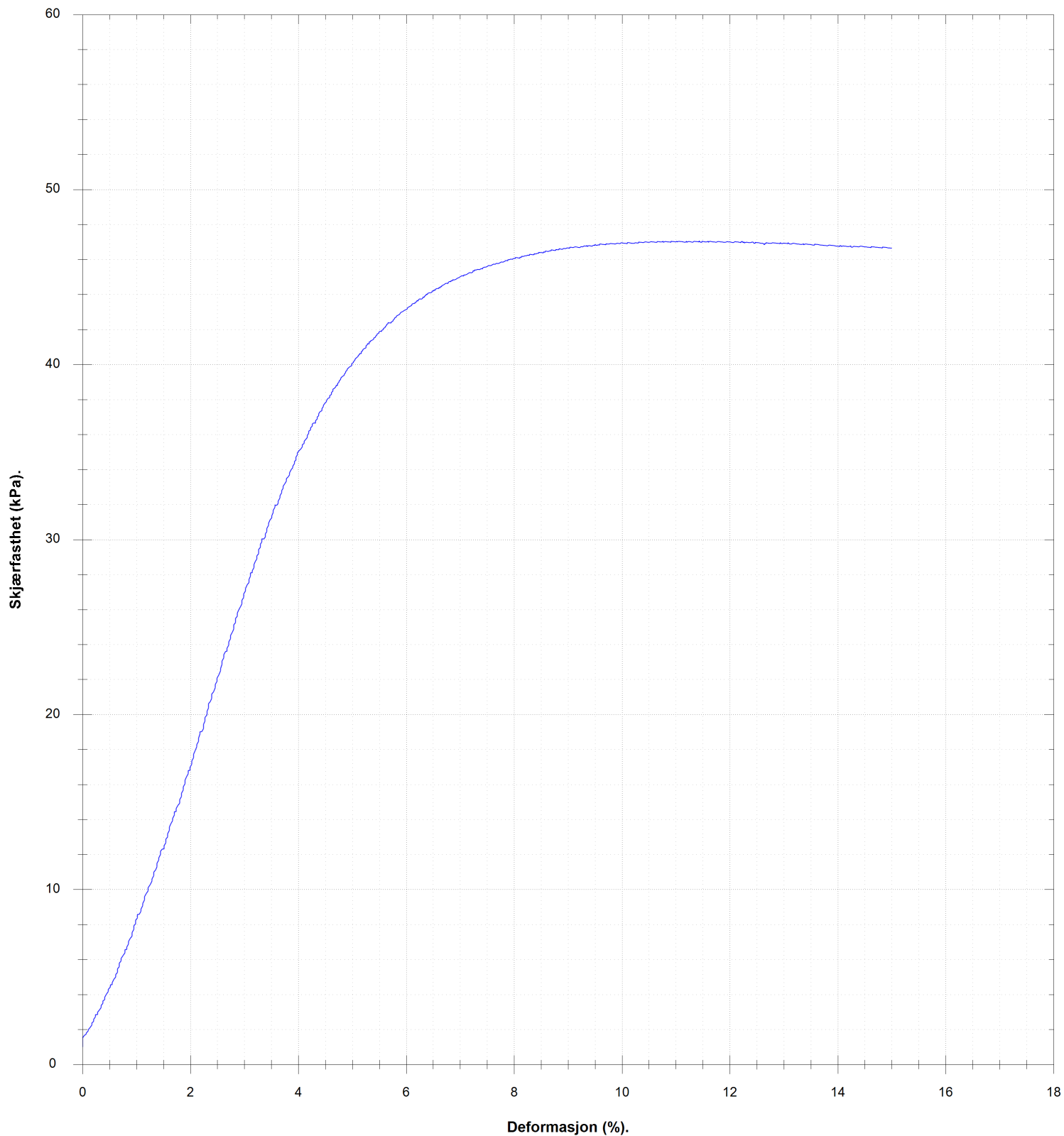


Prøveserie	Hull	105- 102	Målt vannstand	ikke målbart	Oppløst	
	Terrang		X-koord		Y-koord	
	Gjerdrum	Proj.nr.	3571	Lab	LM/ES	Kontr
		Dato	14.07.23 10:49	TEGN NR.	3571-4-105_102-02	



www.geostrom.no
Hengsrudveien 855
3176 Undrumsdal
tlf.: 33 33 33 77

10.7 (m)



VANNINNHOLD/ KONSISTENSGRENSER	KONUS, OMRØRT	Ø ØDOMETERFORSØK			
TRYKFORSTØK/ BRUDEFORSTØK	TREAKS, AKTIV	/K KORNFORDELING	LEIRE SILT SAND GRUS FYLLMASSER ORGANISK TØRRSKORPELEIRE		
KONUS, UFORSTYRRET	TREAKS, PASSIV	S, SENSITIVITET			
Prøveserie	Hull	105- 102	Målt vannstand	ikke målbart	Oppløst
	Terreng		X-koordinat		Y-koordinat
	Proj.nr.	3571	Lab	LM/ES	Kontr
	Dato	14.07.23 10:49	TEGN NR.	3571-4-105_102-03	
Gjerdrum		www.geostrom.no Hengsrudveien 855 3176 Undrumsdal tlf.: 33 33 33 77			

Klassifisering	Dybde	Vanninnhold	Konus			Enaks		Tyngdetetthet	Plastisitet		Glødetap
			Uforstyrret	Omrørt	Sensitivitet	Skjærstyrke	Tøyning		Plastisitetsgrense	Konusflytegrense	
			z	w	cufc	curfc	St		cuuc	ε	
	m	%	kN/m ²	kN/m ²		kN/m ²	%	kN/m ³	%	%	%
	10.4	30.8	25.02	4.3	6						
Leire	10.6	32.2				47.1	11.4	19.2			
	10.8	30.2	27.41	3.78	7						
	15.3	28.4		0.07							
	15.5	31.2									
Kvikkleire	15.6										
	15.8	30.5		0.07							



VANNINNHold/ KONSISTENSGRENSER	▼ KONUS, OMRØRT	∅ ØDOMETERFORSØK				
TRYKKFORSØK/ BRUDEFORMASJON	● TREAKS, AKTIV	/K KORNFORDELING				
▽ KONUS, UFORSTYRRET	● TREAKS, PASSIV	S _v SENSITIVITET				
Prøveserie	Hull	105- 102	Målt vannstand	ikke målbart	Oppløst	
	Terrang		X-koordinat		Y-koordinat	
	Gjerdrum	Proj.nr.	3571	Lab	LM/ES	Kontr
		Dato	14.07.23 10:49	TEGN NR.	3571-4-105_102-04	
		www.geostrom.no Hengsrudveien 855 3176 Undrumsdal tlf.: 33 33 33 77				


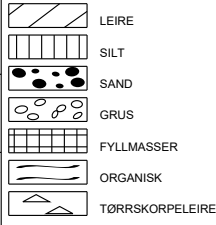
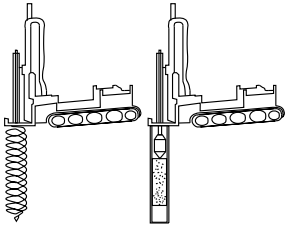


Dybde (m)	Klassifisering	Beskrivelse	Prøve	Vanninnhold (%) Konsistensgrenser					G kN/m ²	Skjærstyrke (kPa)										
				10	20	30	40	50		10	20	30	40	50						
2		Forboring 5m	f1																	
6	Leire Leire, organisk	Grå, mye treverk/røtter For hard for omrørt konus	s1						20,3											

Skravur utenom prøver samt tekst i kursiv er basert på beskrivelser i felt

	VANNINNHOLD/ KONSISTENSGRENSER		KONUS, OMRØRT		ØDOMETERFORSØK		LEIRE	
	TRYKFORSTØK/ BRUDEFORMASJON		TREAKS, AKTIV		KORNFORDDELING		SILT	
	KONUS, UFORSTYRRET		TREAKS, PASSIV		SENSITIVITET		SAND	
							GRUS	
							FYLLMASSER	
							ORGANISK	
							TØRRSKORPELEIRE	

Prøveserie	Hull	105- 103x	Målt vannstand	3,8m	Oppløst	
	Terreng		X-koord		Y-koord	
Gjerdrum	Proj.nr.	3571	Lab	LM/ES	Kontr	ØK
	Dato	14.07.23 09:55	TEGN NR.	3571-4-105_103x-01		

Klassifisering	Dybde	Vanninnhold	Konus			Enaks		Tyngdetetthet	Plastisitet		Glødetap
			Uforstyrret	Omrørt	Sensitivitet	Skjærstyrke	Tøyning		Plastisitetsgrense	Konusflytegrense	
			z	w	cufc	curfc	St		cuuc	ε	
	m	%	kN/m ²	kN/m ²		kN/m ²	%	kN/m ³	%	%	%
Leire	5.3	25.1				40.5	11	20.3			
Leire, organisk	5.6	121.6									
	5.7	22	111.72								

 VANNINNHold/ KONSISTENSGRENSER	▼ KONUS, OMRØRT	∅ ØDOMETERFORSØK			
 TRYKKFORSØK/ BRUDEFORMASJON	● TREAKS, AKTIV	/K KORNFORDELING			
▽ KONUS, UFORSTYRRET	● TREAKS, PASSIV	S, SENSIVITET			
Prøveserie	Hull	105- 103x	Målt vannstand	3,8m	
	Terrang		X-koord	Y-koord	
	Gjerdrum	Proj.nr.	3571	Lab	LM/ES
		Dato	14.07.23 09:55	Kontr	ØK
	www.geostrom.no Hengsrudveien 855 3176 Undrumsdal tlf.: 33 33 33 77	TEGN NR.		3571-4-105_103x-02	

Dybde (m)	Klassifisering	Beskrivelse	Prøve	Vanninnhold (%) Konsistensgrenser					G kN/m ²	Skjærstyrke (kPa)					S _t
				10	20	30	40	50		10	20	30	40	50	
2															
4															
6		Forboring 16m	f1												
8															
10															

Skravur utenom prøver samt tekst i kursiv er basert på beskrivelser i felt

VANNINNHold/ KONSISTENSGRENSER	KONUS, OMRØRT	Ø ØDOMETERFORSØK		
TRYKKFORSØK/ BRUDEFORMASJON	TREAKS, AKTIV	/K KORNFORDELING		
KONUS, UFORSTYRRET	TREAKS, PASSIV	S SENSITIVITET		

Prøveserie	Hull	105- 104x	Målt vannstand	ikke målbart	Oppløst
	Terreng		X-koordinat		Y-koordinat
Gjerdrum	Proj.nr.	3571	Lab	LM/ES	Kontr
	Dato	14.07.23 10:11	TEGN NR.	3571-4-105_104x-01	
		www.geostrom.no Hengsrudveien 855 3176 Undrumsdal tlf.: 33 33 33 77			

Dybde (m)	Klassifisering	Beskrivelse	Prøve	Vanninnhold (%) Konsistensgrenser					G kN/m ²	Skjærstyrke (kPa)					S _t
				10	20	30	40	50		10	20	30	40	50	
12															
14															
16															
17.5	Leire	Grå Delvis forstyrret	s1					19,8							2
18															1
20	Kvikkleire	Grå	s2					19,8							81

Skravur utenom prøver samt tekst i kursiv er basert på beskrivelser i felt

VANNINNHold/ KONSISTENSGRENSER	KONUS, OMRØRT	ØD ØDOMETERFORSØK	
TRYKKFORSØK/ BRUDEFORMASJON	TREAKS, AKTIV	IK KORNFORDDELING	
KONUS, UFORSTYRRET	TREAKS, PASSIV	S, SENSITIVITET	

Prøveserie	Hull	105- 104x	Målt vannstand	ikke målbart	Oppløst
	Terrang		X-koordinat		Y-koordinat
Gjerdrum	Proj.nr.	3571	Lab	LM/ES	Kontr
	Dato	14.07.23 10:11	TEGN NR.	3571-4-105_104x-02	



www.geostrom.no
Hengsrudveien 855
3176 Undrumsdal
tlf.: 33 33 33 77


Dybde (m)	Klassifisering	Beskrivelse	Prøve	Vanninnhold (%) Konsistensgrenser					G kN/m ²	Skjærstyrke (kPa)					S _t
				10	20	30	40	50		10	20	30	40	50	
	Kvikkleire	Delvis forstyrret i øvre del	s2			30			0,28		25				83
22	Kvikkleire	Grå Delvis forstyrret i øvre del	s3			30			0,14		25				191
						30		20,1	0,24		25			69,2	144
24															
26															
28															
30															

Skravur utenom prøver samt tekst i kursiv er basert på beskrivelser i felt

	VANNINHOLD/ KONSISTENSGRENSER		KONUS, OMRØRT		Ø ØDOMETERFORSØK		LEIRE	
	TRYKKFORSØK/ BRUDEFORMASJON		TREAKS, AKTIV		IK KORNFORDELING		SILT	
	KONUS, UFORSTYRRET		TREAKS, PASSIV		S, SENSITIVITET		SAND	
							GRUS	
							FYLLMASSER	
							ORGANISK	
							TØRRSKORPELEIRE	

Prøveserie	Hull	105- 104x	Målt vannstand	ikke målbart	Oppløst	
	Terrang		X-koordinat		Y-koordinat	
	Gjerdrum	Proj.nr.	3571	Lab	LM/ES	Kontr
		Dato	14.07.23 10:11	TEGN NR.	3571-4-105_104x-03	

Klassifisering	Dybde	Vanninnhold	Konus			Enaks		Tyngdetetthet	Plastisitet		Glødetap
			Uforstyrret	Omrørt	Sensitivitet	Skjærstyrke	Tøyning		Plastisitetsgrense	Konusflytegrense	
			z	w	c _{ufc}	c _{urfc}	St		cu _{uc}	ε	
	m	%	kN/m ²	kN/m ²		kN/m ²	%	kN/m ³	%	%	%
	16.3	30.3	12.9	8.34	2						
	16.5	29.4				12.3	15	19.8			
Leire	16.6										
	16.7	30.7	13.58	10.86	1						
	19.6	26.6									
Kvikkleire	19.7										
	19.8	30.9	25.93	0.32	81						
	19.9	29.8				47.3	5.7	19.8			
	20.1	30.6	23.32	0.28	83						
Kvikkleire	20.2										
Kvikkleire	22.4	30.2	26.9	0.14	191						
	22.7	28.2				69.2	4.7	20.1			
	22.8	30	34.05	0.24	144						



VANNINNHold/ KONSISTENSGRENSER	▼ KONUS, OMRØRT	∅ ØDOMETERFORSØK	LEIRE SILT SAND GRUS FYLLMASSER ORGANISK TØRRSKORPELEIRE	
TRYKKFORSØK/ BRUDEFORMASJON	● TREAKS, AKTIV	/K KORNFORDELING		
▽ KONUS, UFORSTYRRET	● TREAKS, PASSIV	S _s SENSITIVITET		
Prøveserie		Hull 105- 104x	Målt vannstand ikke målbart	Oppløst
Gjerdrum		Terrang	X-koord	Y-koord
		Prosj.nr. 3571	Lab LM/ES	Kontr ØK
		Dato 14.07.23 10:11	TEGN NR. 3571-4-105_104x-04	
www.geostrom.no Hengsrudveien 855 3176 Undrumsdal tlf.: 33 33 33 77				

Dybde (m)	Klassifisering	Beskrivelse	Prøve	Vanninnhold (%) Konsistensgrenser					G kN/m ²	Skjærstyrke (kPa)					S _t
				10	20	30	40	50		10	20	30	40	50	
2															
4															
6															
8	Leire	Grå Forstyrret prøve øverste 40cm	s1					19,6							26
9															
10	Kvikkleire	Grå Forstyrret pga rørbukk	s2					17,9							28
															33

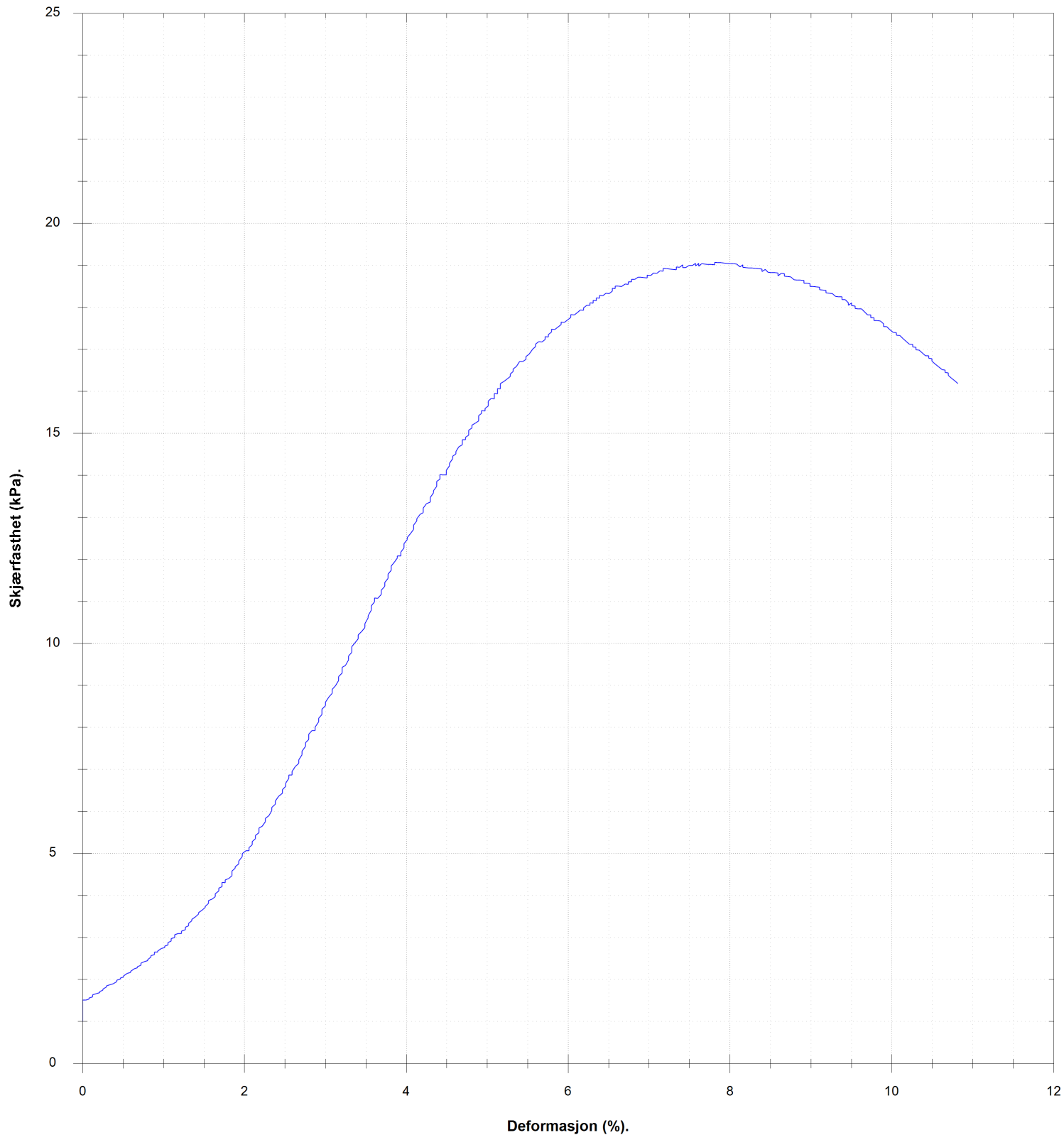
Skravur utenom prøver samt tekst i kursiv er basert på beskrivelser i felt

VANNINNHold/ KONSISTENSGRENSER	KONUS, OMRØRT	ØDOMETERFORSØK	LEIRE SILT SAND GRUS FYLLMASSER ORGANISK TØRRSKORPELEIRE	
TRYKKFORSØK/ BRUDEFORMASJON	TREAKS, AKTIV	KORNFORDELING		
KONUS, UFORSTYRRET	TREAKS, PASSIV	SENSITIVITET		

Prøveserie	Hull	106-101	Målt vannstand	3,5m	Oppløst	
	Terrang		X-koordinat		Y-koordinat	
Gjerdrum	Proj.nr.	3571	Lab	ØK/ES	Kontr	ØK/LM
	Dato	28.04.23 09:34	TEGN NR.	3571-4-106_101-01		

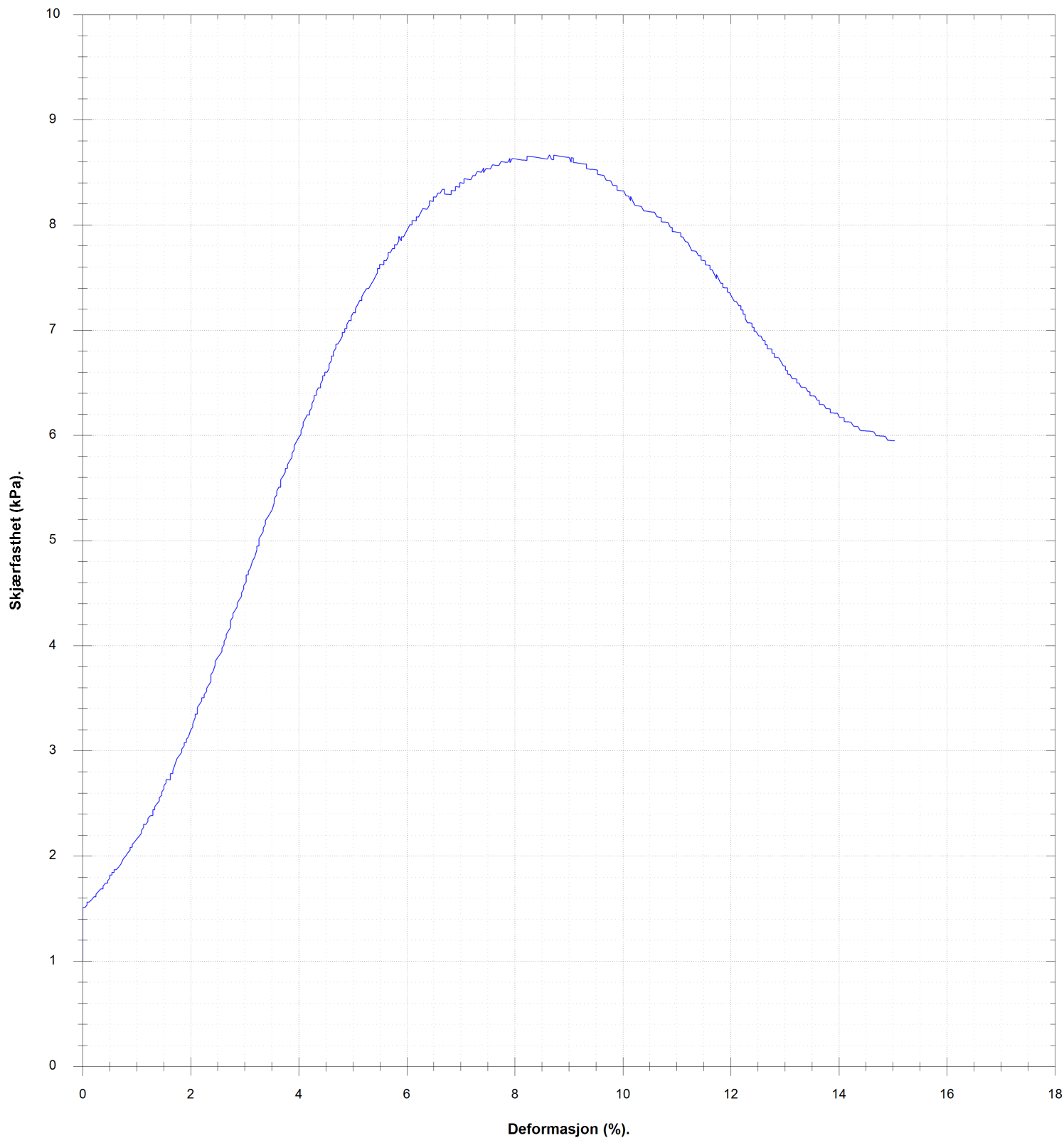
GeoStrøm AS
www.geostrom.no
Hengsrudveien 855
3176 Undrumsdal
tlf.: 33 33 33 77

8.1 (m)



VANNINHOLD/ KONSISTENSGRENSER	KONUS, OMRØRT	Ø ØDOMETERFORSØK		
TRYKKFORSØK/ BRUDEFORMASJON	TREAKS, AKTIV	/K KORNFORDELING		
KONUS, UFORSTYRRET	TREAKS, PASSIV	S _s SENSITIVITET		
Prøveserie		Hull 106-101	Målt vannstand 3,5m	Opplak
Gjerdrum		Terreng	X-koordinat	Y-koordinat
		Prosj.nr. 3571	Lab ØK/ES	Kontr ØK/LM
		Dato 28.04.23 09:34	TEGN NR. 3571-4-106_101-02	
		www.geostrom.no Hengsrudveien 855 3176 Undrumsdal tlf.: 33 33 33 77		

9.6 (m)



VANNINHOLD/ KONSISTENSGRENSER	KONUS, OMRØRT	ØDOMETERFORSØK		
TRYKFORSTØK/ BRUDEFORMASJON	TREAKS, AKTIV	KORNFORDELING		
KONUS, UFORSTYRRET	TREAKS, PASSIV	SENSITIVITET		
Prøveserie		Hull 106-101	Målt vannstand 3,5m	Oppløst
Gjerdrum		Terreng	X-koordinat	Y-koordinat
		Prosj.nr. 3571	Lab ØK/ES	Kontr ØK/LM
		Dato 28.04.23 09:34	TEGN NR. 3571-4-106_101-03	
www.geostrom.no Hengsrudveien 855 3176 Undrumsdal tlf.: 33 33 33 77				

Klassifisering	Dybde	Vanninnhold	Konus			Enaks		Tyngdetetthet	Plastisitet		Glødetap
			Uforstyrret	Omrørt	Sensitivitet	Skjærstyrke	Tøyning		Plastisitetsgrense	Konusflytegrense	
			z m	w %	cufc kN/m ²	curfc kN/m ²	St		cuuc kN/m ²	ε %	
	7.7	32.7		0.64							
Leire	7.9										
	8.0	31.7				19.1	7.8	19.6			
	8.1	32.9	13.95	0.54	26						
	9.2	29.8	7.39	0.26	28						
Kvikkleire	9.4										
	9.5	31.6				8.7	8.6	17.9			
	9.6	32.8	10.86	0.33	33						



VANNINNHold/ KONSISTENSGRENSER	▼ KONUS, OMRØRT	∅ ØDOMETERFORSØK		
TRYKKFORSØK/ BRUDEFORMASJON	● TREAKS, AKTIV	IK KORNFORDELING		
▽ KONUS, UFORSTYRRET	● TREAKS, PASSIV	S, SENSITIVITET		
Prøveserie		Hull 106-101	Målt vannstand 3,5m	Opplak
Gjerdrum		Terrang	X-koord	Y-koord
		Proj.nr. 3571	Lab ØK/ES	Kontr ØK/LM
		Dato 28.04.23 09:34	TEGN NR.	3571-4-106_101-04
www.geostrom.no Hengsrudveien 855 3176 Undrumsdal tlf.: 33 33 33 77				

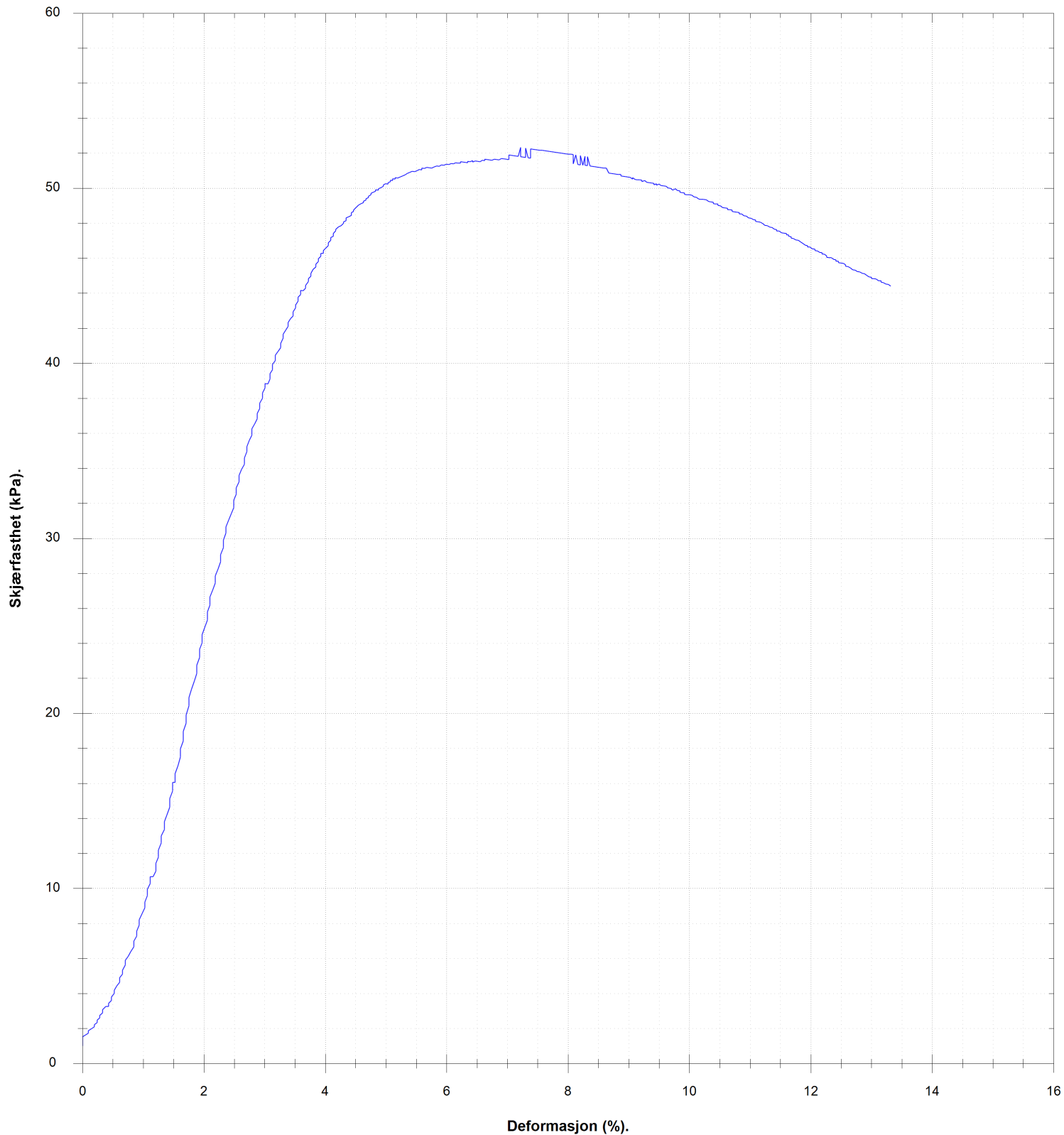
Dybde (m)	Klassifisering	Beskrivelse	Prøve	Vanninnhold (%) Konsistensgrenser					G kN/m ²	Skjærstyrke (kPa)					S _t
				10	20	30	40	50		10	20	30	40	50	
0															
2															
3		Forboring 7m	f1												
4															
5															
6	Leire	Grå	s1				○		18,6	▼		▼			○
6							○		18,6	▼		▼			○
7							○								
8	Leire	Grå	s2				○		18,7	▼		▼			○
8							○								
9															
10															

Skravur utenom prøver samt tekst i kursiv er basert på beskrivelser i felt

VANNINNHold/ KONSISTENSGRENSER	KONUS, OMRØRT	ØDOMETERFORSØK		
TRYKKFORSØK/ BRUDEFORMASJON	TREAKS, AKTIV	KORNFORDELING		
KONUS, UFORSTYRRET	TREAKS, PASSIV	SENSITIVITET		

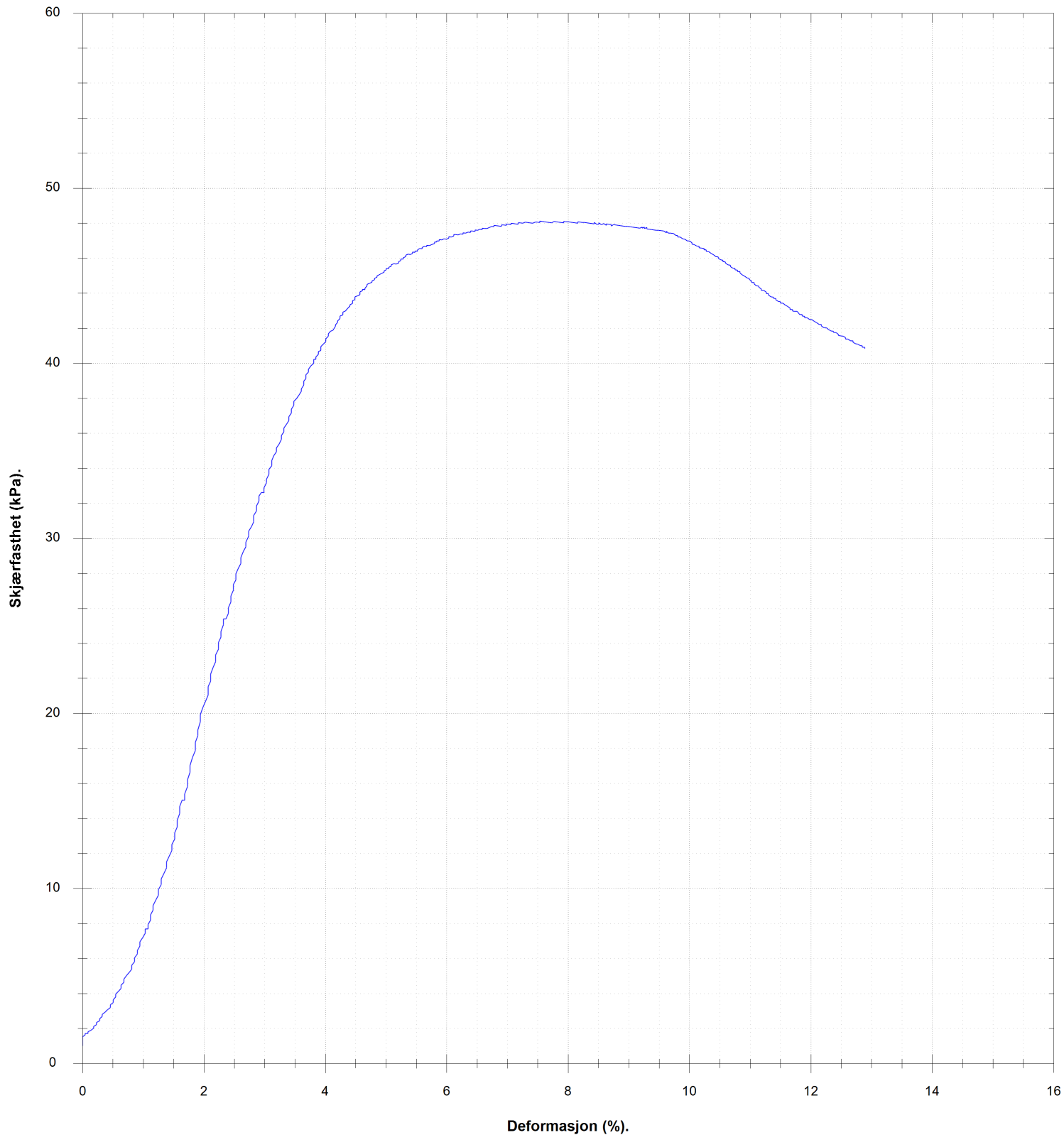
Prøveserie	Hull	106-103	Målt vannstand	Oppløst
	Terreng		X-koord	Y-koord
Gjerdrum	Proj.nr.	3571	Lab	ES/ØK
	Dato	28.04.23 10:05	Kontr	ØK/LM
		www.geostrom.no Hengsrudveien 855 3176 Undrumdsdal tlf.: 33 33 33 77		TEGN NR.
				3571-4-106_103-01

5.9 (m)



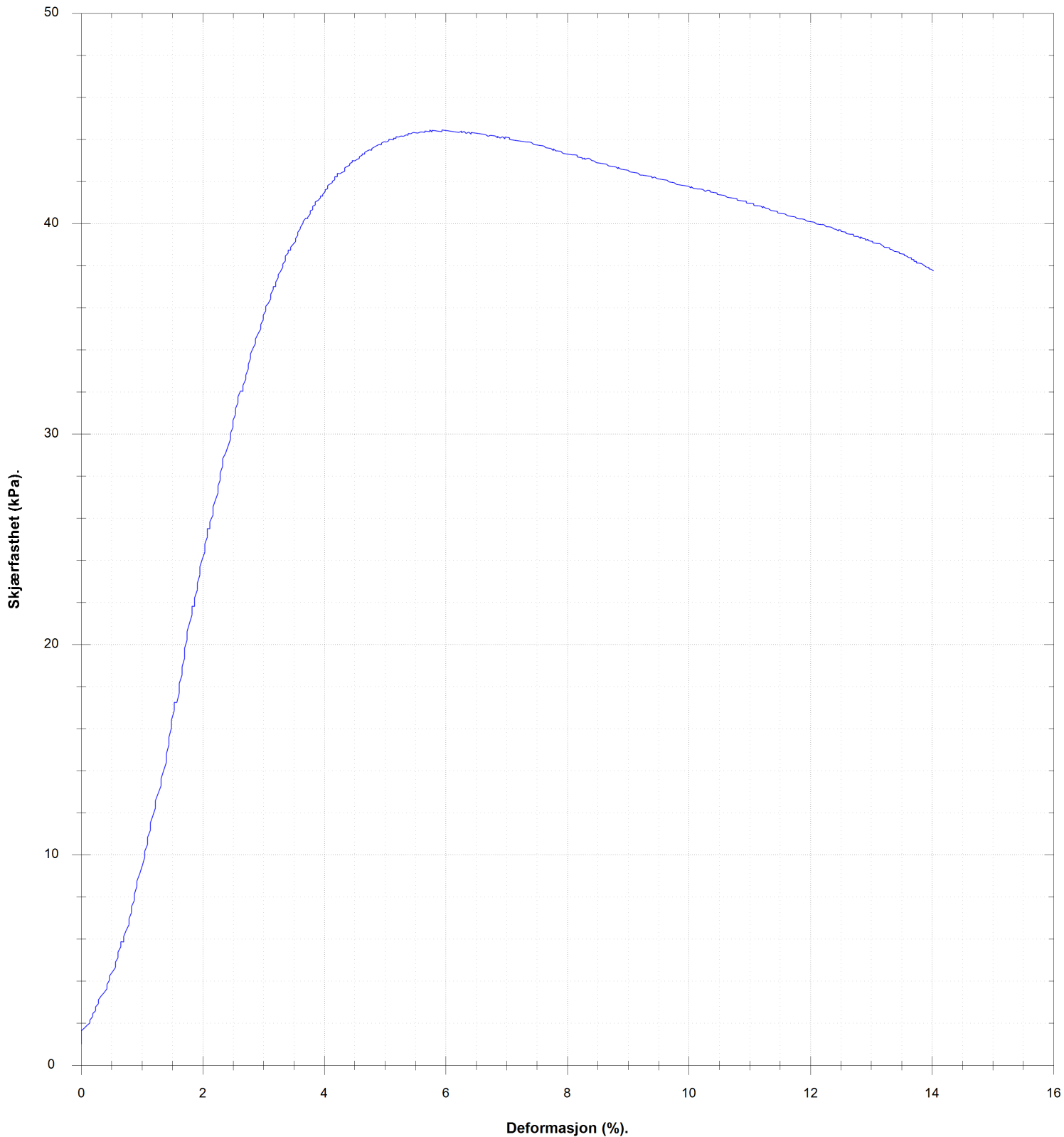
VANNINNHOLD/ KONSISTENSGRENSER	KONUS, OMRØRT	Ø ØDOMETERFORSØK	/K KORNFORDELING	S, SENSITIVITET		
TRYKKFORSØK/ BRUDEFORMASJON	TREAKS, AKTIV					
KONUS, UFORSTYRRET	TREAKS, PASSIV					
Prøveserie		Hull	106-103	Målt vannstand	Oppløst	
Gjerdrum		Terreng		X-koordinat	Y-koordinat	
		Prosj.nr.	3571	Lab	ES/ØK	Kontr
		Dato	28.04.23 10:05	TEGN NR.	3571-4-106_103-02	
		www.geostrom.no Hengsrudveien 855 3176 Undrumsdal tlf.: 33 33 33 77				

6.0 (m)




VANNINNHOLD/ KONSISTENSGRENSER	KONUS, OMRØRT	Ø DOMETERFORSØK	I KORNFORDELING	S, SENSITIVITET		
TRYKFORSTØK/ BRUDEFORMASJON	TREAKS, AKTIV					
KONUS, UFORSTYRRET	TREAKS, PASSIV					
Prøveserie		Hull	106-103	Målt vannstand	Oppløst	
Gjerdrum		Terreng		X-koordinat	Y-koordinat	
		Prosj.nr.	3571	Lab	ES/ØK	Kontr
		Dato	28.04.23 10:05	TEGN NR.	3571-4-106_103-03	
		www.geostrom.no Hengsrudveien 855 3176 Undrumsdal tlf.: 33 33 33 77				

8.1 (m)



VANNINNHOLD/ KONSISTENSGRENSER	KONUS, OMRØRT	Ø ØDOMETERFORSØK		
TRYKFORSTØK/ BRUDEFORMASJON	TREAKS, AKTIV	/K KORNFORDELING		
KONUS, UFORSTYRRET	TREAKS, PASSIV	S _v SENSITIVITET		
Prøveserie		Hull 106-103	Målt vannstand	Opplak
Gjerdrum		Terreng	X-koordinat	Y-koordinat
		Prosj.nr. 3571	Lab ES/ØK	Kontr ØK/LM
		Dato 28.04.23 10:05	TEGN NR. 3571-4-106_103-04	
www.geostrom.no Hengsrudveien 855 3176 Undrumsdal tlf.: 33 33 33 77				

Klassifisering	Dybde	Vanninnhold	Konus			Enaks		Tyngdetetthet	Plastisitet		Glødetap
			Uforstyrret	Omrørt	Sensitivitet	Skjærstyrke	Tøyning		Plastisitetsgrense	Konusflytegrense	
			z	w	cufc	curfc	St		cuuc	ε	
	m	%	kN/m ²	kN/m ²		kN/m ²	%	kN/m ³	%	%	%
	5.7	35.1	28.46	4.94	6						
	5.8	37.4				52.3	7.2	18.6			
Leire	5.9	37.4				48.1	7.5	18.6			
	6.1	36.7	22.54	3.76	6						
	7.7	38.8	27.41	6.14	4						
Leire	7.9										
	8.0	37.2				44.4	5.7	18.7			
	8.1	33.2	28.46	5.63	5						



VANNINNHold/ KONSISTENSGRENSER	▼ KONUS, OMRØRT	∅ ØDOMETERFORSØK		
TRYKKFORSØK/ BRUDEFORMASJON	● TREAKS, AKTIV	/K KORNFORDDELING		
▽ KONUS, UFORSTYRRET	● TREAKS, PASSIV	S _s SENSITIVITET		
Prøveserie		Hull 106-103	Målt vannstand	Opplak
Gjerdrum		Terreng	X-koord	Y-koord
		Proj.nr. 3571	Lab ES/ØK	Kontr ØK/LM
		Dato 28.04.23 10:05	TEGN NR. 3571-4-106_103-05	
www.geostrom.no Hengsrudveien 855 3176 Undrumsdal tlf.: 33 33 33 77				

Dybde (m)	Klassifisering	Beskrivelse	Prøve	Vanninnhold (%) Konsistensgrenser					G kN/m ²	Skjærstyrke (kPa)					S _t
				10	20	30	40	50		10	20	30	40	50	
2															
4		Forboring til 7m	f1												
8	Leire, siltig	Grå	s1					19,2 19,2							8 7

Skravur utenom prøver samt tekst i kursiv er basert på beskrivelser i felt

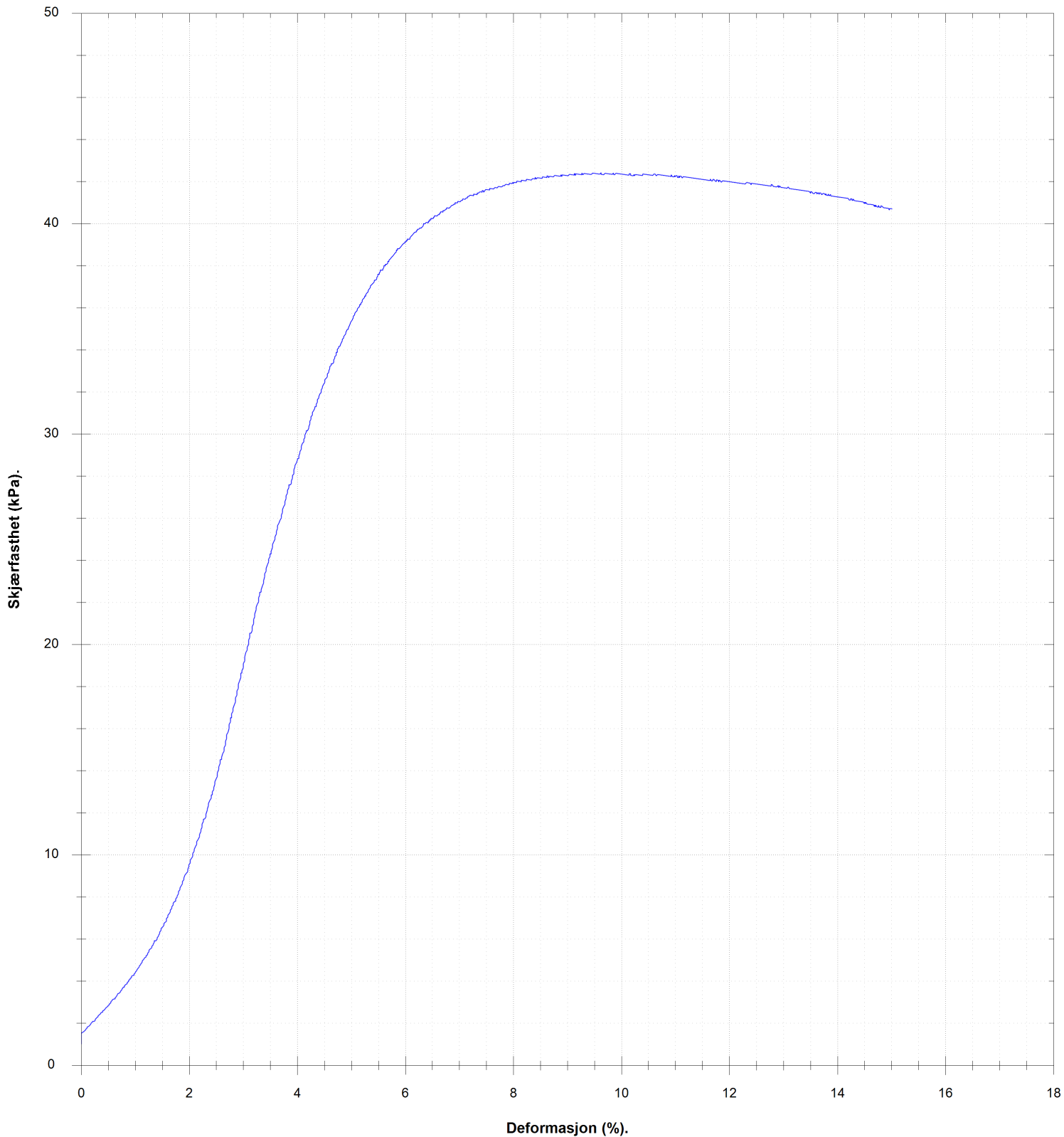
VANNINNHold/ KONSISTENSGRENSER	KONUS, OMRØRT	ØDOMETERFORSØK	LEIRE SILT SAND GRUS FYLLMASSER ORGANISK TØRRSKORPELEIRE
TRYKKFORSØK/ BRUDEFORMASJON	TREAKS, AKTIV	/K KORNFORDELING	
KONUS, UFORSTYRRET	TREAKS, PASSIV	S _s SENSITIVITET	

Prøveserie	Hull	106-104x	Målt vannstand	Oppløst		
	Terreng		X-koord	Y-koord		
Gjerdrum	Proj.nr.	3571	Lab	RS	Kontr	ØK/ES
	Dato	15.06.23 07:43	TEGN NR.	3571-4-106_104x-01		



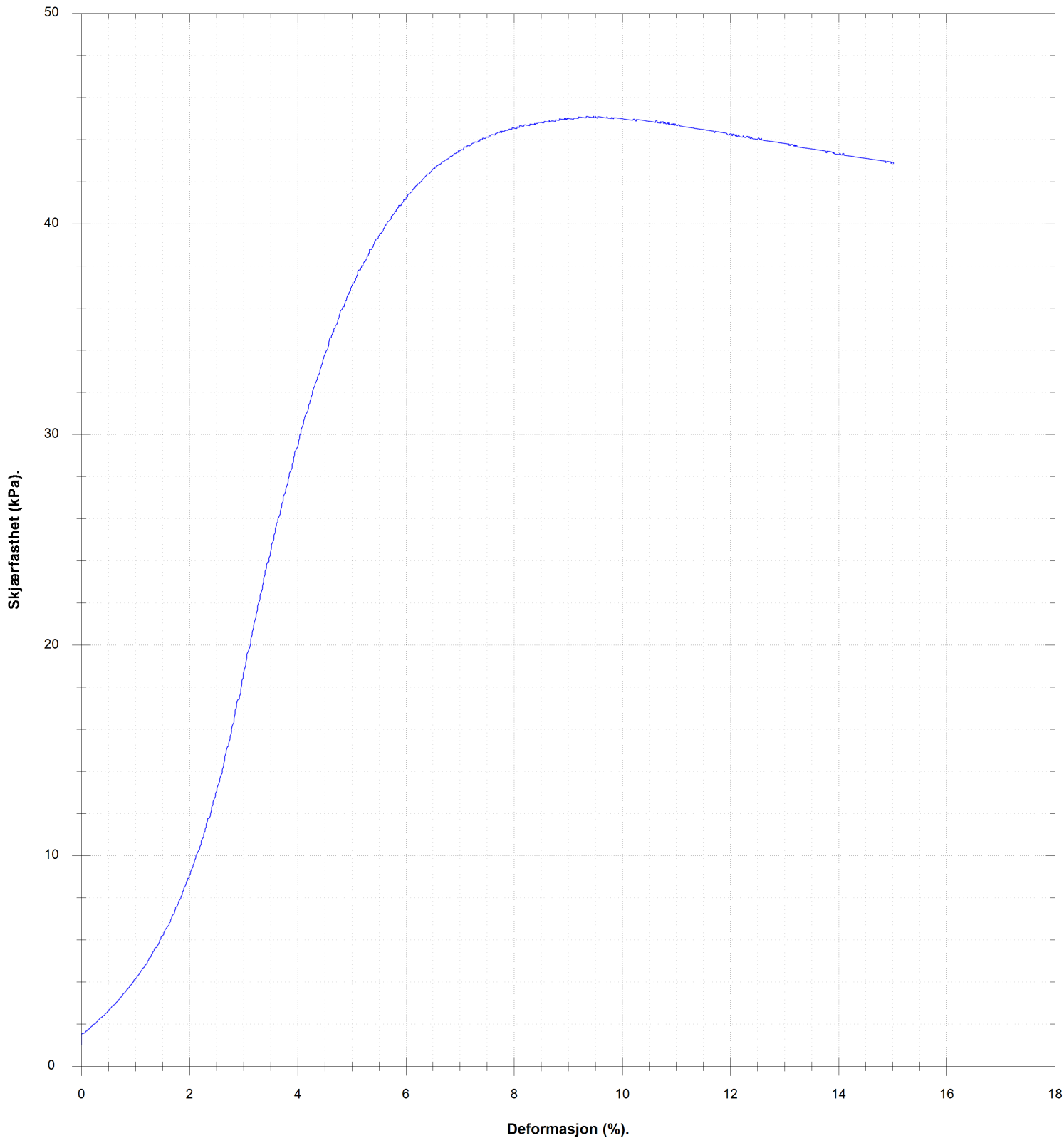
www.geostrom.no
Hengsrudveien 855
3176 Undrumsdal
tlf.: 33 33 33 77

7.7 (m)




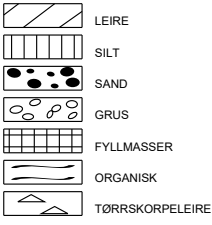
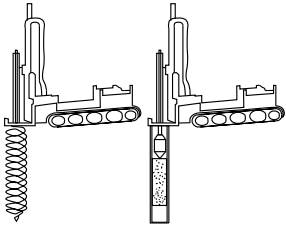


VANNINHOLD/ KONSISTENSGRENSER	KONUS, OMRØRT	Ø ØDOMETERFORSØK	LEIRE SILT SAND GRUS FYLLMASSER ORGANISK TØRRSKORPELEIRE	
TRYKFORSTØK/ BRUDEFORMASJON	TREAKS, AKTIV	I/K KORNFORDDELING		
KONUS, UFORSTYRRET	TREAKS, PASSIV	S, SENSITIVITET		
Prøveserie	Hull	106-104x	Målt vannstand	Oppløst
	Terreng		X-koordinat	Y-koordinat
Gjerdrum	Proj.nr.	3571	Lab	RS
	Dato	15.06.23 07:43	Kontr	ØK/ES
		www.geostrom.no Hengsrudveien 855 3176 Undrumsdal tlf.: 33 33 33 77		TEGN NR. 3571-4-106_104x-02

7.8 (m)



VANNINHOLD/ KONSISTENSGRENSER	KONUS, OMRØRT	Ø DOMETERFORSØK	I KORNFORDELING	S, SENSITIVITET			
TRYKKFORSØK/ BRUDEFORMASJON	TREAKS, AKTIV						
KONUS, UFORSTYRRET	TREAKS, PASSIV						
Prøveserie		Hull	106-104x	Målt vannstand	Oppløst		
Gjerdrum		Terreng		X-koordinat	Y-koordinat		
		Prosj.nr.	3571	Lab	RS	Kontr	ØK/ES
		Dato	15.06.23 07:43	TEGN NR.	3571-4-106_104x-03		
www.geostrom.no Hengsrudveien 855 3176 Undrumsdal tlf.: 33 33 33 77							

Klassifisering	Dybde	Vanninnhold	Konus			Enaks		Tyngdetetthet	Plastisitet		Glødetap
			Uforstyrret	Omrørt	Sensitivitet	Skjærstyrke	Tøyning		Plastisitetsgrense	Konusflytegrense	
			z	w	cufc	curfc	St		cuuc	ε	
	m	%	kN/m ²	kN/m ²		kN/m ²	%	kN/m ³	%	%	%
	7.4	33.9	28.46	3.76	8						
Leire, siltig	7.6	33.2				42.4	9.6	19.2			
	7.7	32.1				45.1	9.5	19.2			
	7.8	32.2	30.16	4.41	7						

 VANNINNHold/ KONSISTENSGRENSER	▼ KONUS, OMRØRT	∅ ØDOMETERFORSØK			
 TRYKKFORSØK/ BRUDEFORMASJON	● TREAKS, AKTIV	/K KORNFORDELING			
▽ KONUS, UFORSTYRRET	● TREAKS, PASSIV	S, SENSITIVITET			
Prøveserie		Hull	106-104x	Målt vannstand	Opplak
Gjerdrum		Terreng		X-koordinat	Y-koordinat
		Prosj.nr.	3571	Lab	Kontr
		Dato	15.06.23 07:43	RS	ØK/ES
		www.geostrom.no Hengsrudveien 855 3176 Undrumsdal tlf.: 33 33 33 77		TEGN NR. 3571-4-106_104x-04	

Dybde (m)	Klassifisering	Beskrivelse	Prøve	Vanninnhold (%) Konsistensgrenser					G kN/m ²	Skjærstyrke (kPa)					S _t
				10	20	30	40	50		10	20	30	40	50	
2															
4															
6															
8															
10															

Skravur utenom prøver samt tekst i kursiv er basert på beskrivelser i felt

VANNINNHold/ KONSISTENSGRENSER	KONUS, OMRØRT	ØD ØDOMETERFORSØK		
TRYKKFORSØK/ BRUDEFORMASJON	TREAKS, AKTIV	/K KORNFORDELING		
KONUS, UFORSTYRRET	TREAKS, PASSIV	S _s SENSITIVITET		

Prøveserie	Hull	106-205	Målt vannstand	Oppløst
	Terreng		X-koordinat	Y-koordinat
Gjerdrum	Proj.nr.	3571	Lab	ØK
	Dato	23.02.24 12:53	Kontr	RS
		www.geostrom.no Hengsrudveien 855 3176 Undrumsdal tlf.: 33 33 33 77		TEGN NR. 3571-4-106_205-01

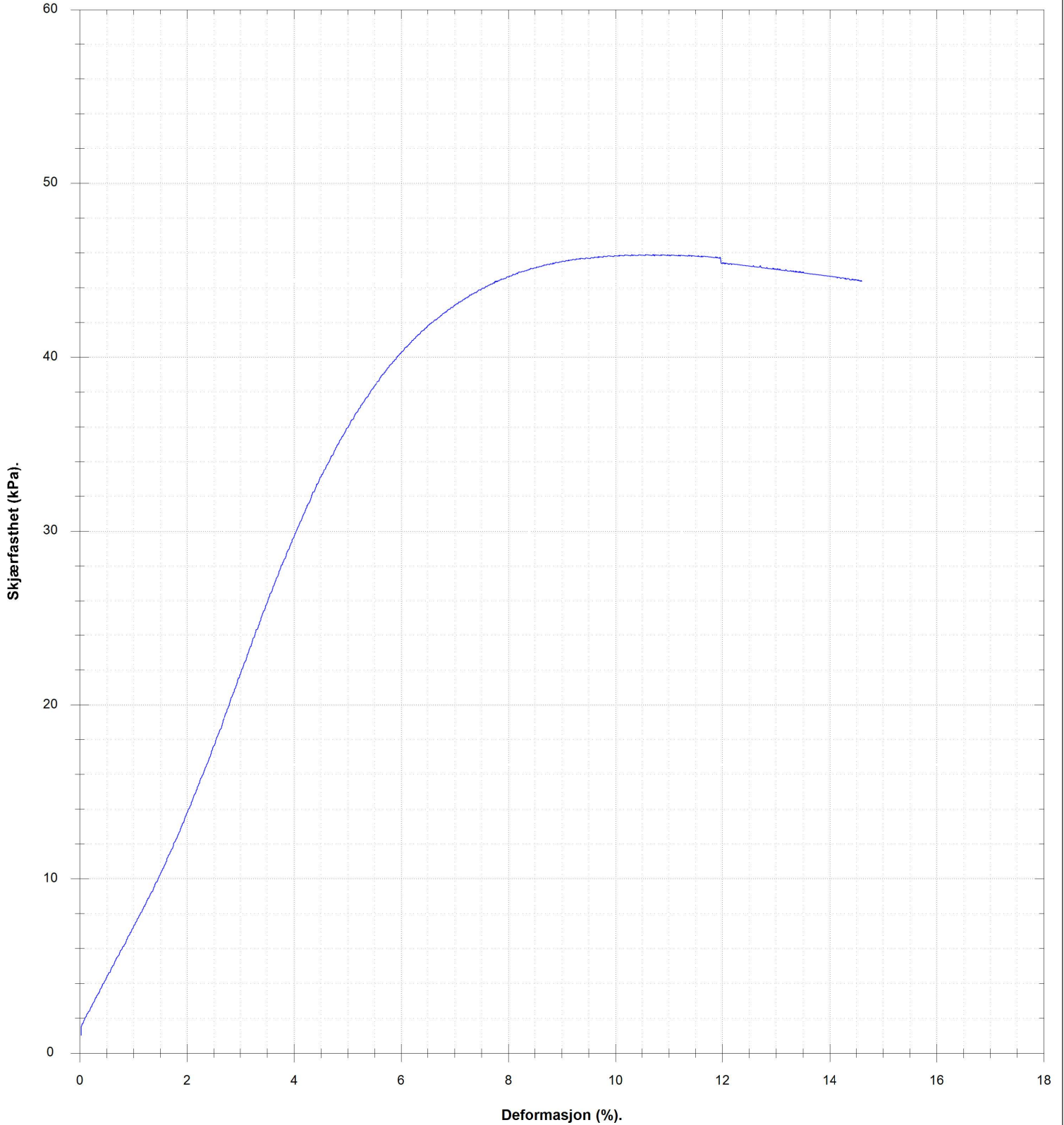
Dybde (m)	Klassifisering	Beskrivelse	Prøve	Vanninnhold (%) Konsistensgrenser					G kN/m ²	Skjærstyrke (kPa)					S _t
				10	20	30	40	50		10	20	30	40	50	
12															
14															
15.5	Leire, siltig	Grå, forstyrtet øvre halvdel	s1			○	○		19,8	▼					
16.5	Leire					○	○		19	▼	▼		○		6
18.5	Leire	Grå	s2			○	○		19,6	▼	▼		○	5 72.7	5 7

Skravur utenom prøver samt tekst i kursiv er basert på beskrivelser i felt

VANNINNHold/ KONSISTENSGRENSER	▼ KONUS, OMRØRT	∅ ØDOMETERFORSØK		
TRYKKFORSØK/ BRUDEFORMASJON	● TREAKS, AKTIV	/K KORNFORDELING		
▼ KONUS, UFORSTYRRET	● TREAKS, PASSIV	S _t SENSITIVITET		

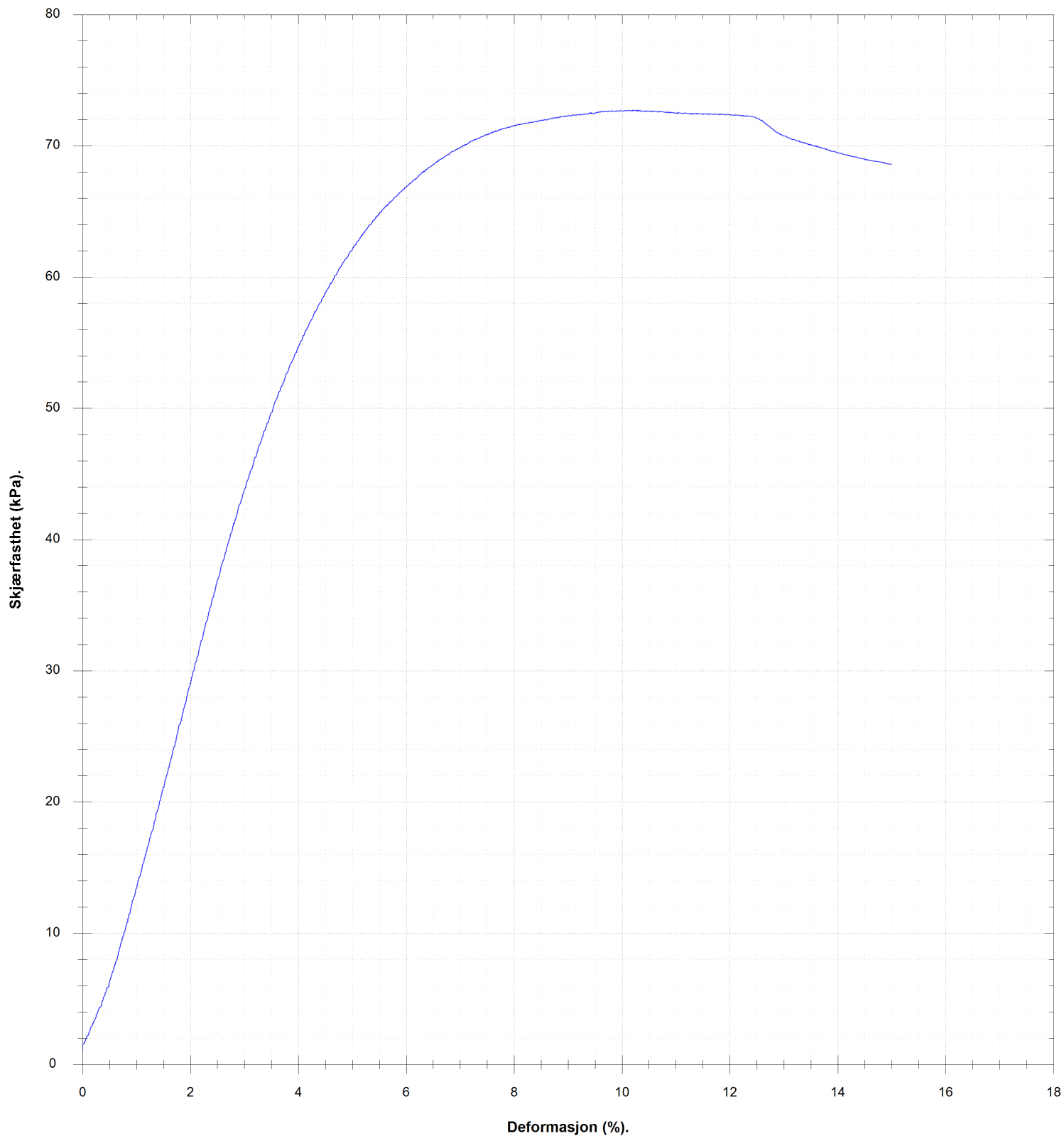
Prøveserie	Hull	106-205	Målt vannstand	Oppløst
	Terreng		X-koordinat	Y-koordinat
Gjerdrum	Proj.nr.	3571	Lab	ØK
	Dato	23.02.24 12:53	Kontr	RS
		www.geostrom.no Hengsrudveien 855 3176 Undrumsdal tlf.: 33 33 33 77		TEGN NR. 3571-4-106_205-02

15.2 (m)



VANNINNHOLD/ KONSISTENSGRENSER	KONUS, OMRØRT	Ø ØDOMETERFORSØK		
TRYKFORSTØK/ BRUDEFORMASJON	TREAKS, AKTIV	/K KORNFORDELING		
KONUS, UFORSTYRRET	TREAKS, PASSIV	S _v SENSITIVITET		
Prøveserie	Hull	106-205	Målt vannstand	Oppløst
	Terrang		X-koordinat	Y-koordinat
	Proj.nr.	3571	Lab	ØK
	Dato	23.02.24 12:53	Lab	Kontr
Gjerdrum			TEGN NR.	RS
	www.geostrom.no Hengsrudveien 855 3176 Undrumdal tlf.: 33 33 33 77		3571-4-106_205-03	

18.7 (m)



VANNINNHOLD/ KONSISTENSGRENSER	KONUS, OMRØRT	Ø ØDOMETERFORSØK		
TRYKFORSTØK/ BRUDEFORMASJON	TREAKS, AKTIV	/K KORNFORDELING		
KONUS, UFORSTYRRET	TREAKS, PASSIV	S _v SENSITIVITET		
Prøveserie		Hull 106-205	Målt vannstand	Oppløst
Gjerdrum		Terreng	X-koordinat	Y-koordinat
		Prosj.nr. 3571	Lab ØK	Kontr RS
		Dato 23.02.24 12:53	TEGN NR. 3571-4-106_205-04	
		www.geostrom.no Hengsrudveien 855 3176 Undrumsdal tlf.: 33 33 33 77		

Klassifisering	Konus		Enaks		Sensitivitet	Skjærstyrke	Tøyning	Tyngdetetthet	Plastisitet		Glødetap
	Dybde	Vanninnhold	Uforstyrret	Omrørt					Plastisitetsgrense	Konusflytegrense	
	z m	w %	cufc kN/m ²	curfc kN/m ²					St	cuuc kN/m ²	
Leire, siltig	14.7	27.2		3.06							
	14.8	32.4						19.8			
Leire	15.1	32.2				45.9	10.9	19			
	15.2	32.7	26.9	4.72	6						
	18.4	26.8	60.53	11.12	5						
Leire	18.6	28.7				72.7	10.3	19.6			
	18.8	27.1	52.93	7.85	7						




VANNINNHold/ KONSISTENSGRENSER	▼ KONUS, OMRØRT	∅ ØDOMETERFORSØK		
TRYKKFORSØK/ BRUDEFORMASJON	● TREAKS, AKTIV	/K KORNFORDELING		
▽ KONUS, UFORSTYRRET	● TREAKS, PASSIV	S, SENSITIVITET		
Prøveserie		Hull 106-205	Målt vannstand	Opplak
Gjerdrum		Terreng	X-koord	Y-koord
		Proj.nr. 3571	Lab ØK	Kontr RS
		Dato 23.02.24 12:53	TEGN NR. 3571-4-106_205-05	
www.geostrom.no Hengsrudveien 855 3176 Undrumsdal tlf.: 33 33 33 77				

Dybde (m)	Klassifisering	Beskrivelse	Prøve	Vanninnhold (%) Konsistensgrenser					G kN/m ²	Skjærstyrke (kPa)					S _t
				10	20	30	40	50		10	20	30	40	50	
0															
2															
4		Forboret 7m	f1												
6															
8	Leire	Grå	s1			○	○		19,4	▽	▽	▽			7 2
10	Leire	Grå	s2			○				▽	▽				5

Skravur utenom prøver samt tekst i kursiv er basert på beskrivelser i felt


VANNINNHold/ KONSISTENSGRENSER	KONUS, OMRØRT	ØDOMETERFORSØK		
TRYKKFORSØK/ BRUDEFORMASJON	TREAKS, AKTIV	KORNFORDELING		
KONUS, UFORSTYRRET	TREAKS, PASSIV	SENSITIVITET		

Prøveserie	Hull	107- 101	Målt vannstand	Oppløst
	Terreng		X-koordinat	Y-koordinat
Gjerdrum	Proj.nr.	3571	Lab	ØK/ES/LM
	Dato	10.05.23 14:08	Lab	ØK/LM
		www.geostrom.no Hengsrudveien 855 3176 Undrumsdal tlf.: 33 33 33 77		TEGN NR. 3571-4-107_101-01

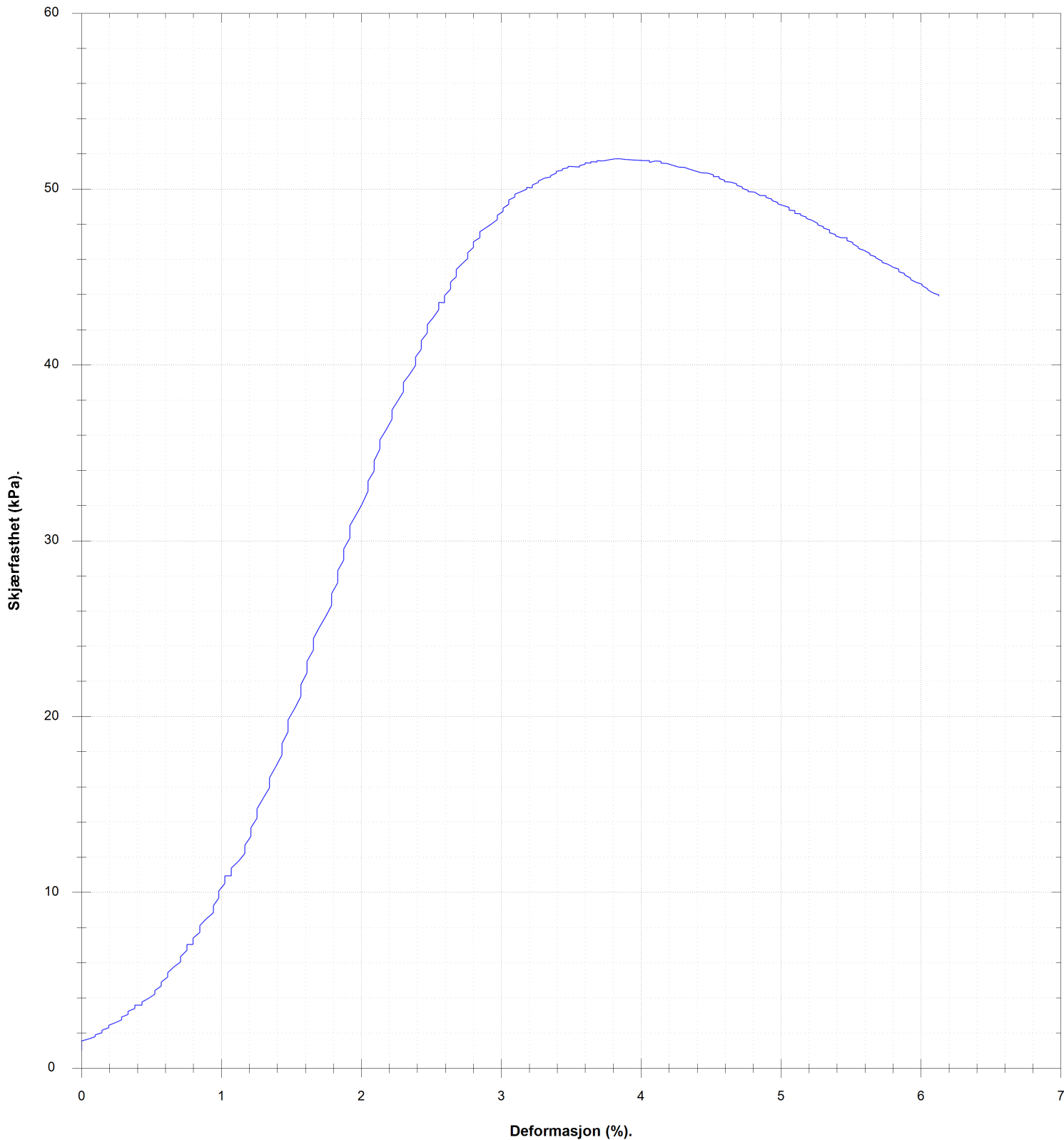
Dybde (m)	Klassifisering	Beskrivelse	Prøve	Vanninnhold (%) Konsistensgrenser					G kN/m ²	Skjærstyrke (kPa)					S _t
				10	20	30	40	50		10	20	30	40	50	
			s2 			30			19,6			30			6
12															
14															
16															
18															
20															

Skravur utenom prøver samt tekst i kursiv er basert på beskrivelser i felt

 VANNINNHold/ KONSISTENSGRENSER	 KONUS, OMRØRT	 ØDOMETERFORSØK	 LEIRE	
 TRYKKFORSØK/ BRUDEFORMASJON	 TREAKS, AKTIV	 IKORNFORDELING	 SILT	
 KONUS, UFORSTYRRET	 TREAKS, PASSIV	 SENSITIVITET	 SAND	
			 GRUS	
			 FYLLMASSER	
			 ORGANISK	
			 TØRRSKORPELEIRE	

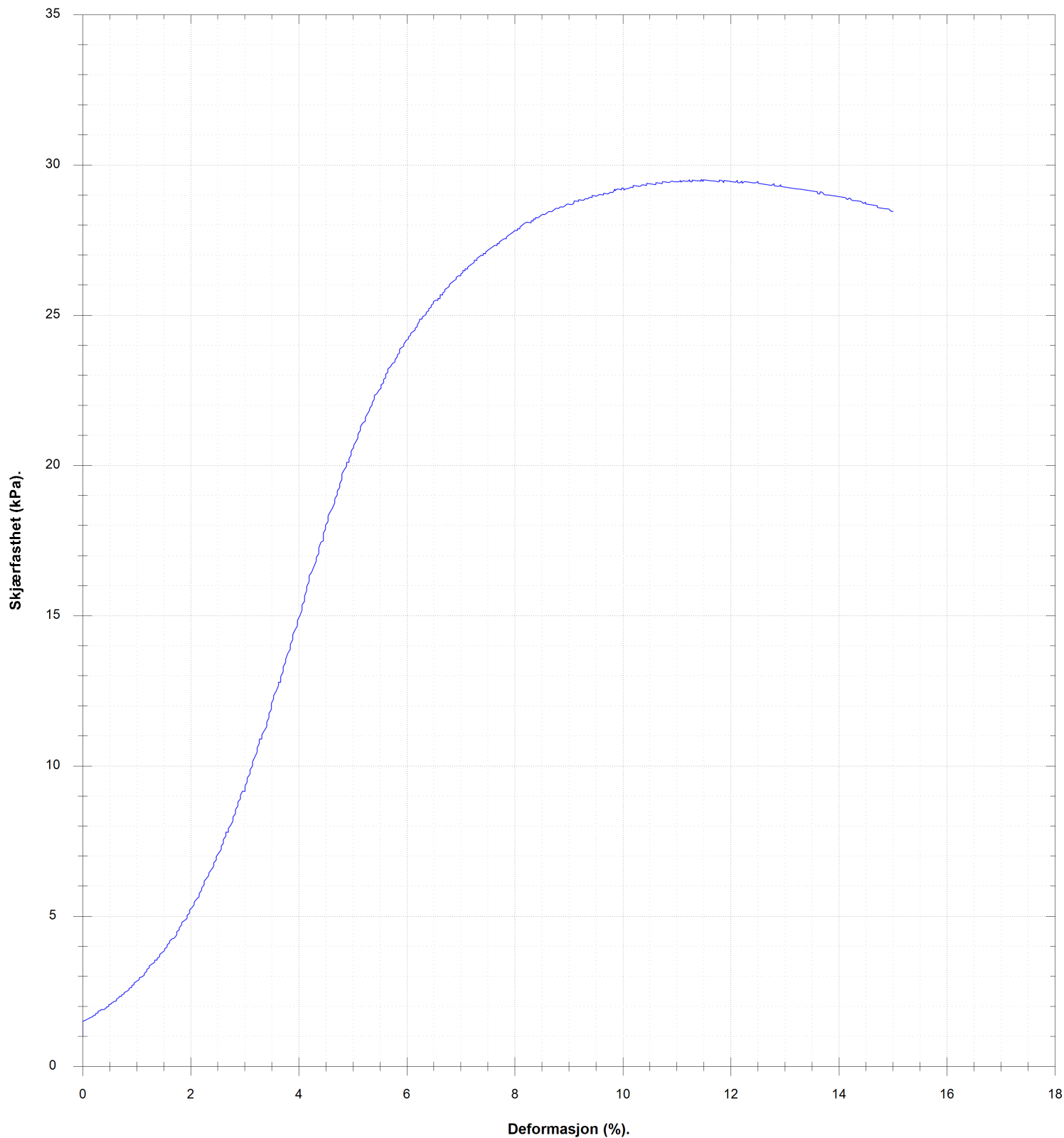
Prøveserie	Hull	107- 101	Målt vannstand	Oppløst
	Terreng		X-koordinat	Y-koordinat
Gjerdrum	Proj.nr.	3571	Lab	Kontr
	Dato	10.05.23 14:08	ØK/ES/LM	ØK/LM
	www.geostrom.no Hengsrudveien 855 3176 Undrumsdal tlf.: 33 33 33 77		TEGN NR.	3571-4-107_101-02

8.0 (m)



VANNINHOLD/ KONSISTENSGRENSER	KONUS, OMRØRT	Ø ØDOMETERFORSØK	LEIRE		
TRYKKFORSØK/ BRUDEFORMASJON	TREAKS, AKTIV	I K KORNFORDELING	SILT		
KONUS, UFORSTYRRET	TREAKS, PASSIV	S SENSITIVITET	SAND		
			GRUS		
			FYLLMASSER		
			ORGANISK		
			TØRRSKORPELEIRE		
Prøveserie		Hull	107- 101	Målt vannstand	Oppløst
Gjerdrum		Terreng		X-koordinat	Y-koordinat
		Prosj.nr.	3571	Lab	Kontr
		Dato	10.05.23 14:08	ØK/ES/LM	ØK/LM
		www.geostrom.no Hengsrudveien 855 3176 Undrumsdal tlf.: 33 33 33 77		TEGN NR. 3571-4-107_101-03	

10.1 (m)



VANNINNHOLD/ KONSISTENSGRENSER	KONUS, OMRØRT	Ø ØDOMETERFORSØK		
TRYKFORSTØK/ BRUDEFORMASJON	TREAKS, AKTIV	/K KORNFORDELING		
KONUS, UFORSTYRRET	TREAKS, PASSIV	S _v SENSITIVITET		
Prøveserie	Hull	107- 101	Målt vannstand	Oppløst
	Terreng		X-koordinat	Y-koordinat
Gjerdrum	Prosj.nr.	3571	Lab	Kontr
	Dato	10.05.23 14:08	ØK/ES/LM	ØK/LM
		www.geostrom.no Hengsrudveien 855 3176 Undrumsdal tlf.: 33 33 33 77	TEGN NR.	3571-4-107_101-04

Klassifisering	Dybde	Vanninnhold	Konus			Enaks		Tyngdetetthet	Plastisitet		Glødetap
			Uforstyrret	Omrørt	Sensitivitet	Skjærstyrke	Tøyning		Plastisitetsgrense	Konusflytegrense	
			z m	w %	cufc kN/m ²	curfc kN/m ²	St		cuuc kN/m ²	ε %	
	7.7	30.5	22.54	3.44	7						
Leire	7.9	31.5				51.7	3.8	19.4			
	8.0	28.6	14.33	6.48	2						
	9.7	30.3	19.15	4	5						
Leire	9.8										
	10.0	32.4				29.5	11.4	19.6			
	10.1	31	18.57	3.24	6						



VANNINNHold/ KONSISTENSGRENSER	▼ KONUS, OMRØRT	∅ ØDOMETERFORSØK		
TRYKKFORSØK/ BRUDEFORMASJON	● TREAKS, AKTIV	/K KORNFORDDELING		
▽ KONUS, UFORSTYRRET	● TREAKS, PASSIV	S, SENSITIVITET		
Prøveserie		Hull 107- 101	Målt vannstand	Opplak
Gjerdrum		Terreng	X-koord	Y-koord
		Prosj.nr. 3571	Lab ØK/ES/LM	Kontr ØK/LM
		Dato 10.05.23 14:08	TEGN NR. 3571-4-107_101-05	
www.geostrom.no Hengsrudveien 855 3176 Undrumsdal tlf.: 33 33 33 77				

Dybde (m)	Klassifisering	Beskrivelse	Prøve	Vanninnhold (%) Konsistensgrenser					G kN/m ²	Skjærstyrke (kPa)					S _t
				10	20	30	40	50		10	20	30	40	50	
2															
4		Forboret 8 meter	f1												
6															
8															
9	Leire	Grå Forstyrret prøve	s1						19						
10															

Skravur utenom prøver samt tekst i kursiv er basert på beskrivelser i felt

VANNINNHold/ KONSISTENSGRENSER	KONUS, OMRØRT	ØDOMETERFORSØK		
TRYKKFORSØK/ BRUDEFORMASJON	TREAKS, AKTIV	KORNFORDELING		
KONUS, UFORSTYRRET	TREAKS, PASSIV	SENSITIVITET		

Prøveserie	Hull	107-102	Målt vannstand	Oppløst
	Terreng		X-koordinat	Y-koordinat
Gjerdrum	Proj.nr.	3571	Lab	ØK/LM
	Dato	10.05.23 10:00	Kontr	ØK/LM
		www.geostrom.no Hengsrudveien 855 3176 Undrumsdal tlf.: 33 33 33 77		TEGN NR. 3571-4-107_102-01

Dybde (m)	Klassifisering	Beskrivelse	Prøve	Vanninnhold (%) Konsistensgrenser					G kN/m ²	Skjærstyrke (kPa)					S _t
				10	20	30	40	50		10	20	30	40	50	
12															
14															
16	Leire	Grå	s ₂			○		19,4	▼		▼				4
						○			▼		▼		○		8
18															
20															

Skravur utenom prøver samt tekst i kursiv er basert på beskrivelser i felt

VANNINNHold/ KONSISTENSGRENSER	KONUS, OMRØRT	ØDOMETERFORSØK		
TRYKKFORSØK/ BRUDEFORMASJON	TREAKS, AKTIV	KORNFORDELING		
KONUS, UFORSTYRRET	TREAKS, PASSIV	SENSITIVITET		

Prøveserie	Hull	107-102	Målt vannstand	Oppløst
	Terreng		X-koordinat	Y-koordinat
Gjerdrum	Proj.nr.	3571	Lab	ØK/LM
	Dato	10.05.23 10:00	Lab	ØK/LM
	www.geostrom.no Hengsrudveien 855 3176 Undrumsdal tlf.: 33 33 33 77		TEGN NR.	3571-4-107_102-02

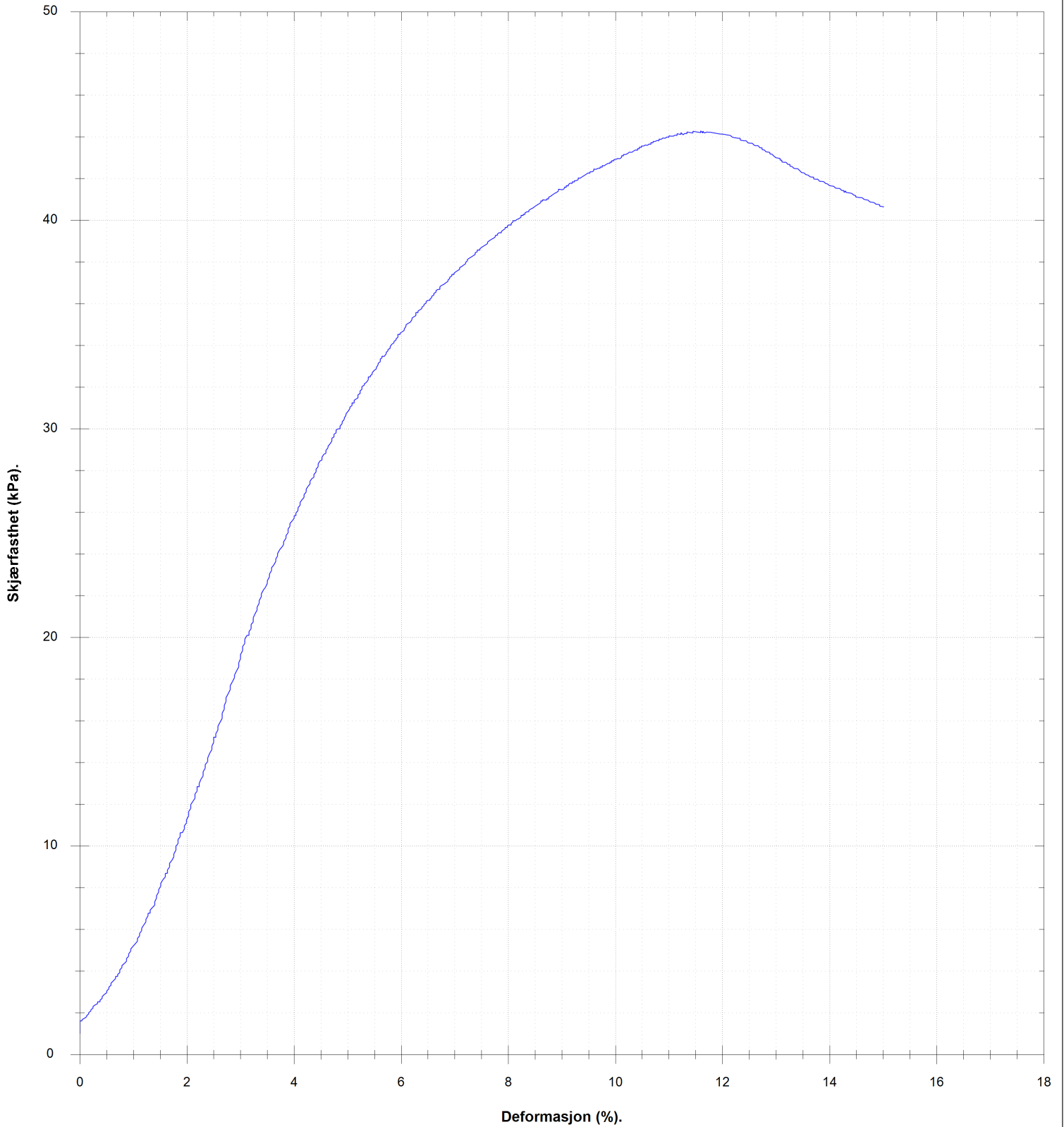
Dybde (m)	Klassifisering	Beskrivelse	Prøve	Vanninnhold (%) Konsistensgrenser					G kN/m ²	Skjærstyrke (kPa)					S _t
				10	20	30	40	50		10	20	30	40	50	
22	Leire	Grå, noen tynne sjikt med silt	s3						19,6						4
										20,3					
24															
26															
28															
30															

Skravur utenom prøver samt tekst i kursiv er basert på beskrivelser i felt

	VANNINNHold/ KONSISTENSGRENSER		KONUS, OMRØRT		Ø ØDOMETERFORSØK		LEIRE	
	TRYKKFORSØK/ BRUDEFORMASJON		TREAKS, AKTIV		IK KORNFORDELING		SILT	
	KONUS, UFORSTYRRET		TREAKS, PASSIV		S _s SENSITIVITET		SAND	
							GRUS	
							FYLLMASSER	
							ORGANISK	
							TØRRSKORPELEIRE	

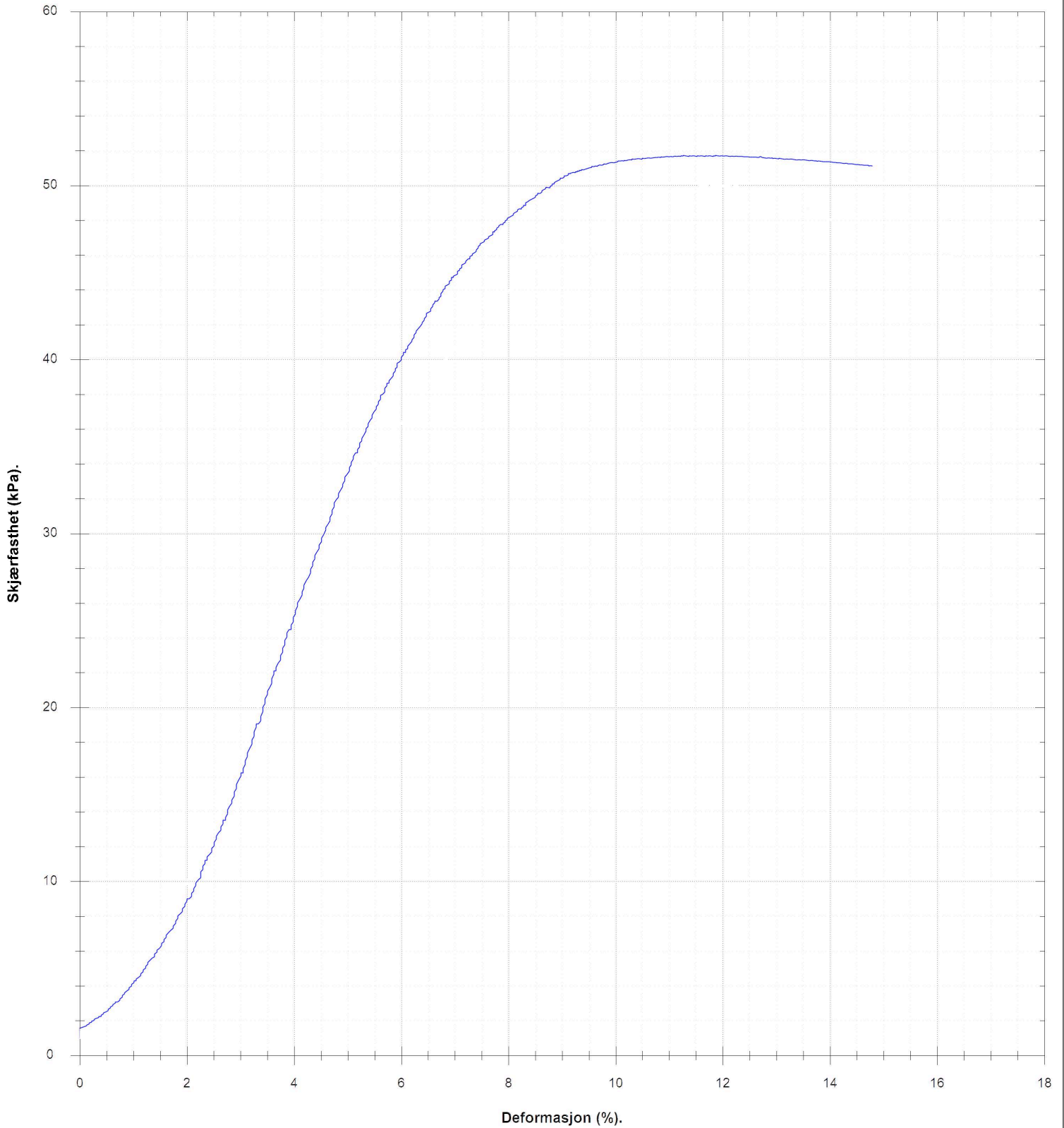
Prøveserie	Hull	107-102	Målt vannstand	Oppløst
	Terreng		X-koordinat	Y-koordinat
Gjerdrum	Proj.nr.	3571	Lab	ØK/LM
	Dato	10.05.23 10:00	Kontr	ØK/LM
	www.geostrom.no Hengsrudveien 855 3176 Undrumsdal tlf.: 33 33 33 77	TEGN NR.		3571-4-107_102-03

16.2 (m)



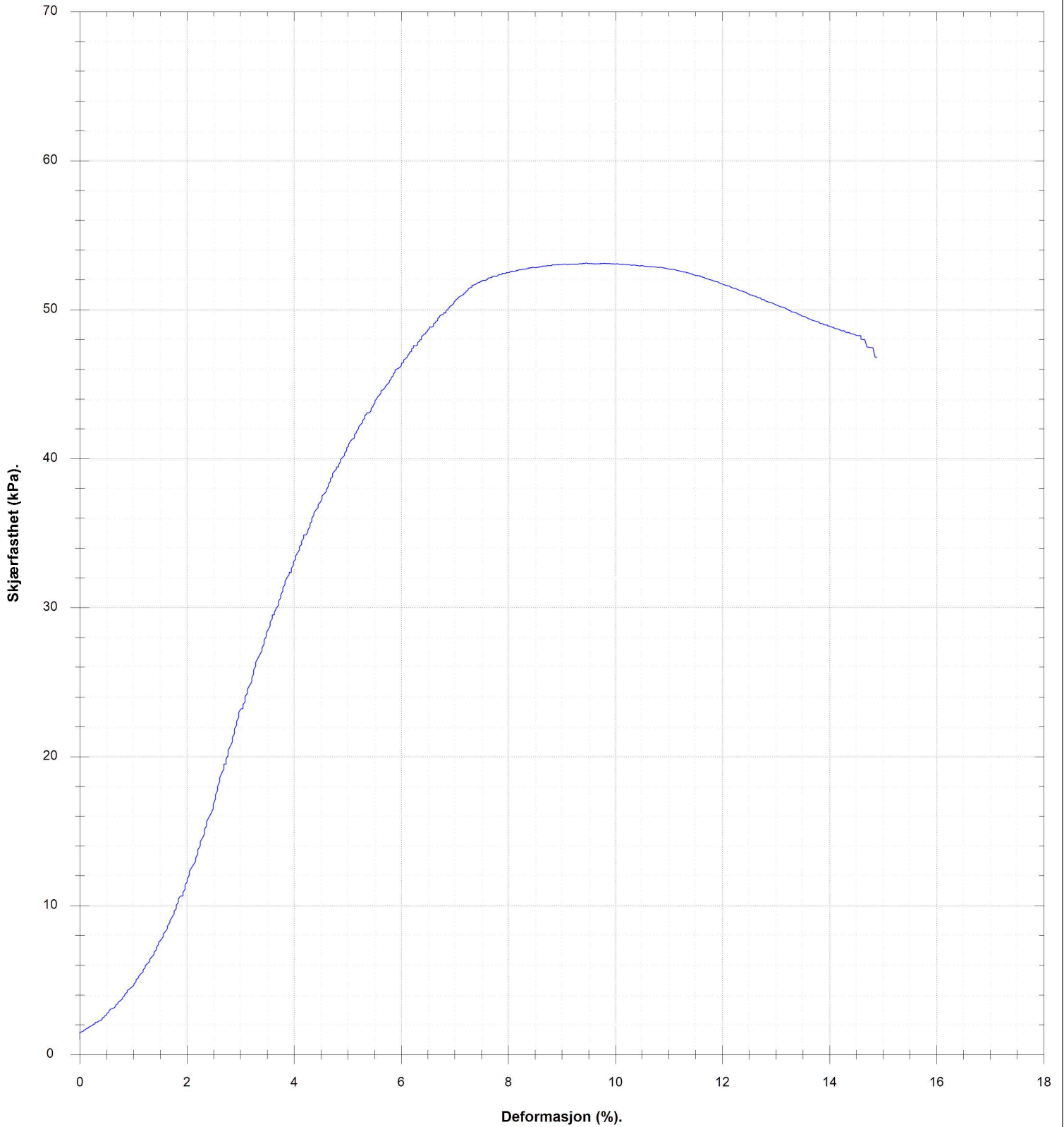
VANNINNHOLD/ KONSISTENSGRENSER	KONUS, OMRØRT	Ø ØDOMETERFORSØK	/K KORNFORDELING	S _s SENSITIVITET			
TRYKKFORSØK/ BRUDEFORMASJON	TREAKS, AKTIV						
KONUS, UFORSTYRRET	TREAKS, PASSIV						
Prøveserie		Hull	107-102	Målt vannstand	Oppløst		
Gjerdrum		Terreng		X-koordinat	Y-koordinat		
		Prosj.nr.	3571	Lab	ØK/LM	Kontr	
		Dato	10.05.23 10:00	TEGN NR.	3571-4-107_102-04		
		www.geostrom.no Hengsrudveien 855 3176 Undrumsdal tlf.: 33 33 33 77					

22.4 (m)



VANNINNHOLD/ KONSISTENSGRENSER	KONUS, OMRØRT	Ø ØDOMETERFORSØK		
TRYKKFORSØK/ BRUDEFORMASJON	TREAKS, AKTIV	/K KORNFORDELING		
KONUS, UFORSTYRRET	TREAKS, PASSIV	S, SENSITIVITET		
Prøveserie	Hull	107-102	Målt vannstand	Oppløst
	Terreng		X-koordinat	Y-koordinat
Gjerdrum	Proj.nr.	3571	Lab	Kontr
	Dato	10.05.23 10:00	ØK/LM	ØK/LM
	www.geostrom.no Hengsrudveien 855 3176 Undrumsdal tlf.: 33 33 33 77		TEGN NR.	3571-4-107_102-05

22.6 (m)



VANNINNHOLD/ KONSISTENSGRENSER	KONUS, OMRØRT	Ø ØDOMETERFORSØK		
TRYKFORSTØK/ BRUDEFORMASJON	TREAKS, AKTIV	/K KORNFORDELING		
KONUS, UFORSTYRRET	TREAKS, PASSIV	S _v SENSITIVITET		
Prøveserie	Hull	107-102	Målt vannstand	Oppløst
	Terreng		X-koordinat	Y-koordinat
Gjerdrum	Proj.nr.	3571	Lab	Kontr
	Dato	10.05.23 10:00	ØK/LM	ØK/LM
		www.geostrom.no Hengsrudveien 855 3176 Undrumdal tlf.: 33 33 33 77	TEGN NR. 3571-4-107_102-06	

Klassifisering	Dybde	Vanninnhold	Konus			Enaks		Tyngdetetthet	Plastisitet		Glødetap
			Uforstyrret	Omrørt	Sensitivitet	Skjærstyrke	Tøyning		Plastisitetsgrense	Konusflytegrense	
			z	w	cufc	curfc	St		cuuc	ε	
	m	%	kN/m ²	kN/m ²		kN/m ²	%	kN/m ³	%	%	%
Leire	8.6	32.6						19			
	8.7	33.8		3.54							
	15.8	29.7	32.68	8.34	4						
Leire	15.9										
	16.1	30.2				44.3	11.6	19.4			
	16.2	29.6	38.74	4.89	8						
	22.2	26.7	30.16	6.73	4						
	22.3	29.8				52.4	12.1	19.6			
Leire	22.4										
	22.5	25				53.8	9.6	20.3			
	22.6	26.8	34.77	6.48	5						



VANNINNHold/ KONSISTENSGRENSER	KONUS, OMRØRT	ØD ØDOMETERFORSØK		
TRYKKFORSØK/ BRUDEFORMASJON	TREAKS, AKTIV	/K KORNFORDDELING		
KONUS, UFORSTYRRET	TREAKS, PASSIV	S, SENSITIVITET		
Prøveserie		Hull 107-102	Målt vannstand	Oppløst
		Terrang	X-koordinat	Y-koordinat
Gjerdrum		Prosj.nr. 3571	Lab ØK/LM	Kontr ØK/LM
		Dato 10.05.23 10:00	TEGN NR. 3571-4-107_102-07	
www.geostrom.no Hengsrudveien 855 3176 Undrumsdal tlf.: 33 33 33 77				

Dybde (m)	Klassifisering	Beskrivelse	Prøve	Vanninnhold (%) Konsistensgrenser					G kN/m ²	Skjærstyrke (kPa)					S _t
				10	20	30	40	50		10	20	30	40	50	
2															
4															
6		Leire	s1					20,3							
8															
10															

Skravur utenom prøver samt tekst i kursiv er basert på beskrivelser i felt

VANNINNHold/ KONSISTENSGRENSER	KONUS, OMRØRT	ØD ØDOMETERFORSØK		
TRYKKFORSØK/ BRUDEFORMASJON	TREAKS, AKTIV	/K KORNFORDELING		
KONUS, UFORSTYRRET	TREAKS, PASSIV	S _s SENSITIVITET		

Prøveserie	Hull	107- 103	Målt vannstand	Oppløst			
	Terreng		X-koord	Y-koord			
	Gjerdrum	Proj.nr.	3571	Lab	ES	Kontr	ØK/LM
		Dato	10.05.23 15:44	TEGN NR.	3571-4-107_103-01		

GeoStrøm AS
 www.geostrom.no
 Hengsrudveien 855
 3176 Undrumsdal
 tlf.: 33 33 33 77

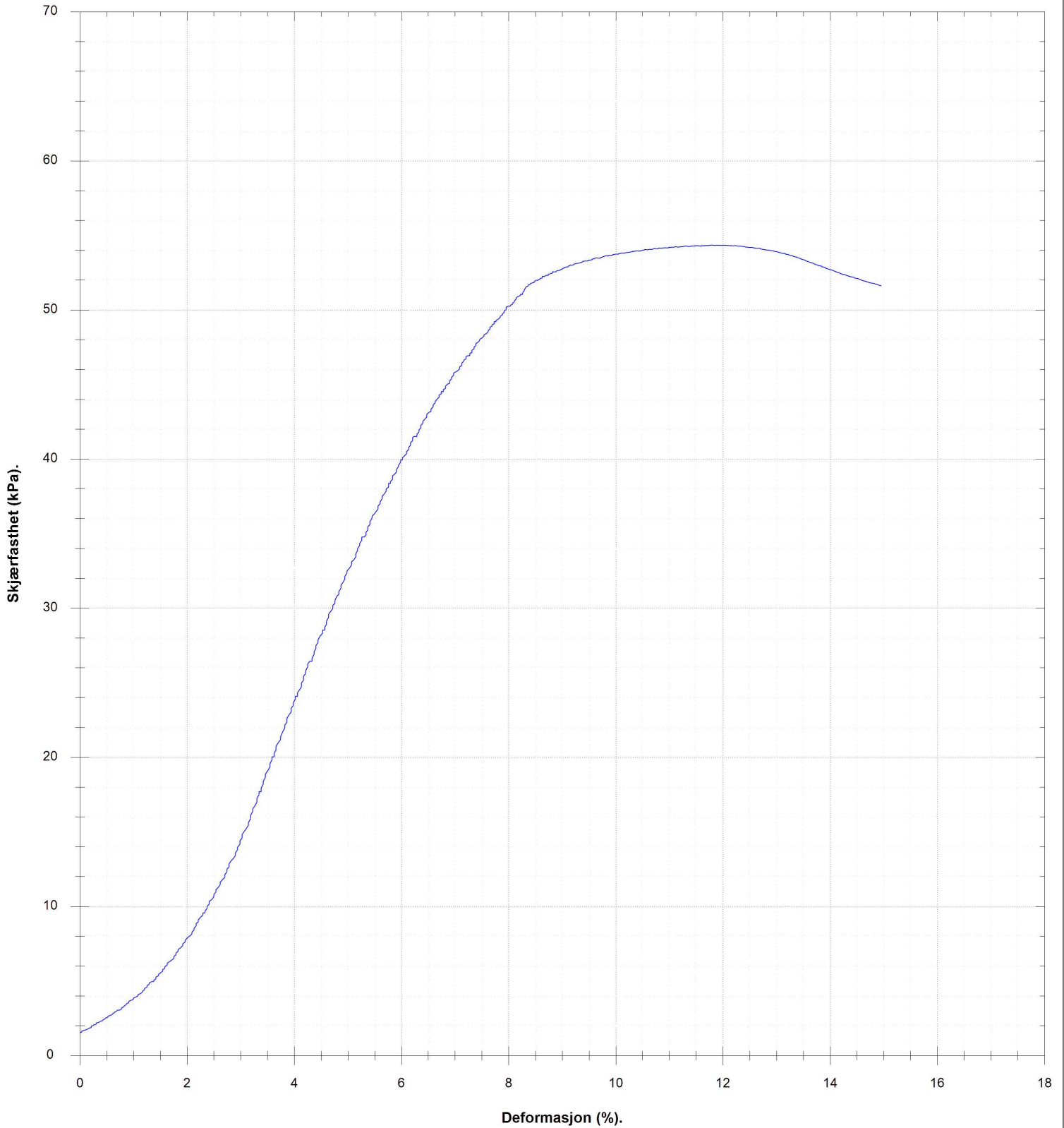
Dybde (m)	Klassifisering	Beskrivelse	Prøve	Vanninnhold (%) Konsistensgrenser					G kN/m ²	Skjærstyrke (kPa)					S _t
				10	20	30	40	50		10	20	30	40	50	
11.5 - 12.5	Leire	Grå	s2			30			19,8	10	20	30	40	50	5
12.5 - 13.5															6
15.5 - 16.5	Leire	Grå	s3			30			19,4	10	20	30	40	50	4
16.5 - 17.5															4

Skravur utenom prøver samt tekst i kursiv er basert på beskrivelser i felt

VANNINNHold/ KONSISTENSGRENSER	KONUS, OMRØRT	ØD ØDOMETERFORSØK		
TRYKKFORSØK/ BRUDEFORMASJON	TREAKS, AKTIV	IK KORNFORDELING		
KONUS, UFORSTYRRET	TREAKS, PASSIV	S, SENSITIVITET		

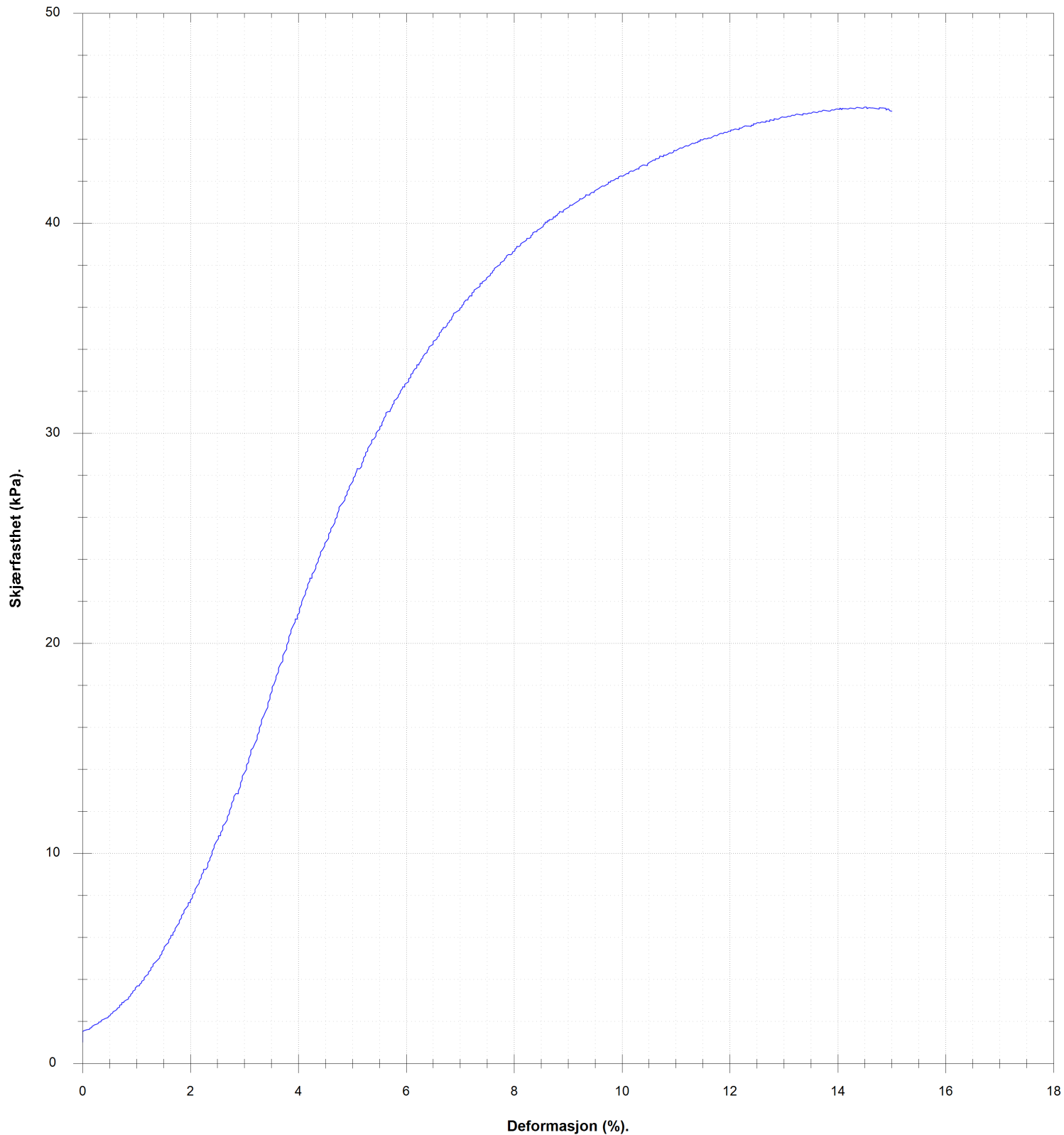
Prøveserie	Hull	107- 103	Målt vannstand	Oppløst
	Terreng		X-koordinat	Y-koordinat
Gjerdrum	Proj.nr.	3571	Lab	ES
	Dato	10.05.23 15:44	Kontr	ØK/LM
		www.geostrom.no Hengsrudveien 855 3176 Undrumsdal tlf.: 33 33 33 77		TEGN NR. 3571-4-107_103-02

6.5 (m)



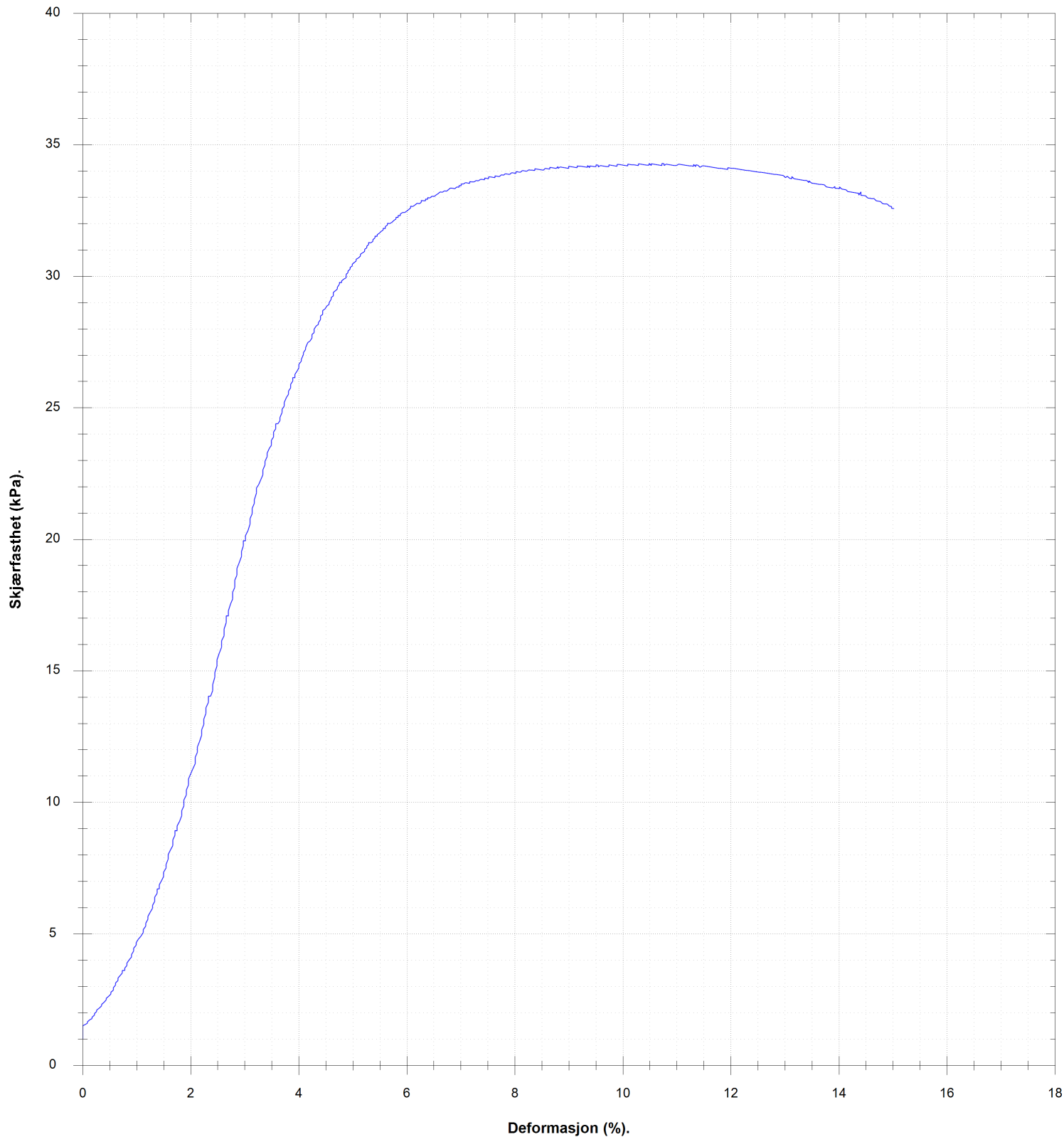
VANNINNHOLD/ KONSISTENSGRENSER	KONUS, OMRØRT	ØDOMETERFORSØK		
TRYKFORSTØK/ BRUDEFORMASJON	TREAKS, AKTIV	KORNFORDELING		
KONUS, UFORSTYRRET	TREAKS, PASSIV	SENSITIVITET		
Prøveserie		Hull 107- 103	Målt vannstand	Oppløst
Gjerdrum		Terreng	X-koordinat	Y-koordinat
		Prosj.nr. 3571	Lab ES	Kontr ØK/LM
		Dato 10.05.23 15:44	TEGN NR. 3571-4-107_103-03	
www.geostrom.no Hengsrudveien 855 3176 Undrumsdal tlf.: 33 33 33 77				

11.0 (m)



VANNINHOLD/ KONSISTENSGRENSER	KONUS, OMRØRT	Ø ØDOMETERFORSØK		
TRYKFORSTØK/ BRUDEFORMASJON	TREAKS, AKTIV	/K KORNFORDELING		
KONUS, UFORSTYRRET	TREAKS, PASSIV	S _v SENSIVITET		
Prøveserie		Hull 107- 103	Målt vannstand	Oppløst
Gjerdrum		Terreng	X-koordinat	Y-koordinat
		Prosj.nr. 3571	Lab ES	Kontr ØK/LM
		Dato 10.05.23 15:44	TEGN NR. 3571-4-107_103-04	
		www.geostrom.no Hengsrudveien 855 3176 Undrumsdal tlf.: 33 33 33 77		

15.5 (m)



VANNINHOLD/ KONSISTENSGRENSER	KONUS, OMRØRT	ØDOMETERFORSØK		
TRYKFORSTØK/ BRUDEFORMASJON	TREAKS, AKTIV	KORNFORDELING		
KONUS, UFORSTYRRET	TREAKS, PASSIV	SENSITIVITET		
Prøveserie		Hull 107- 103	Målt vannstand	Oppløst
Gjerdrum		Terreng	X-koordinat	Y-koordinat
		Prosj.nr. 3571	Lab ES	Kontr ØK/LM
		Dato 10.05.23 15:44	TEGN NR. 3571-4-107_103-05	
		www.geostrom.no Hengsrudveien 855 3176 Undrumsdal tlf.: 33 33 33 77		

Klassifisering	Konus		Enaks		Tyngdetetthet	Plastisitet		Glødetap			
	Dybde	Vanninnhold	Uforstyrret	Omrørt		Sensitivitet	Skjærstyrke		Tøyning	Plastisitetsgrense	Konusflytegrense
	z m	w %	cufc kN/m ²	curfc kN/m ²		St	cuuc kN/m ²		ε %	γ kN/m ³	wp %
	6.2	32	31.38	7.85	4						
Leire	6.4	28.8				54.7	12.1	20.3			
	6.6	29.7	34.05	10.86	3						
	10.7	30.2	25.93	5.73	5						
Leire	10.9	30.7				45.5	14.5	19.8			
	11.1	28.7	31.38	5.45	6						
	15.2	33	21.79	5.27	4						
Leire	15.4	30.1				34.3	10.5	19.4			
	15.6	28.8	28.46	7.39	4						




VANNINNHold/ KONSISTENSGRENSER	KONUS, OMRØRT	Ø ØDOMETERFORSØK		
TRYKKFORSØK/ BRUDEFORMASJON	TREAKS, AKTIV	/K KORNFORDELING		
KONUS, UFORSTYRRET	TREAKS, PASSIV	S, SENSITIVITET		
Prøveserie		Hull 107- 103	Målt vannstand	Oppløst
Gjerdrum		Terreng	X-koord	Y-koord
		Prosj.nr. 3571	Lab ES	Kontr ØK/LM
		Dato 10.05.23 15:44	TEGN NR. 3571-4-107_103-06	
www.geostrom.no Hengsrudveien 855 3176 Undrumsdal tlf.: 33 33 33 77				

Dybde (m)	Klassifisering	Beskrivelse	Prøve	Vanninnhold (%) Konsistensgrenser					G kN/m ²	Skjærstyrke (kPa)					S _t
				10	20	30	40	50		10	20	30	40	50	
2															
4		Forboring 6m	f1												
6	Leire	Grå	s1			○		19,3	▼	▼	○	▼			8 7
8															
10	Leire	Grå	s2			○		19,9	▼	▼	○				5

Skravur utenom prøver samt tekst i kursiv er basert på beskrivelser i felt


VANNINNHold/ KONSISTENSGRENSER	KONUS, OMRØRT	ØD ØDOMETERFORSØK		
TRYKKFORSØK/ BRUDEFORMASJON	TREAKS, AKTIV	/K KORNFORDDELING		
KONUS, UFORSTYRRET	TREAKS, PASSIV	S, SENSITIVITET		

Prøveserie	Hull	107-104	Målt vannstand	Opplak
	Terrang		X-koord	Y-koord
Gjerdrum	Proj.nr.	3571	Lab	ES/ØK/LM
	Dato	10.05.23 13:32	Kontr	ØK/LM
		TEGN NR.		3571-4-107_104-01
www.geostrom.no Hengsrudveien 855 3176 Undrumdal tlf.: 33 33 33 77				

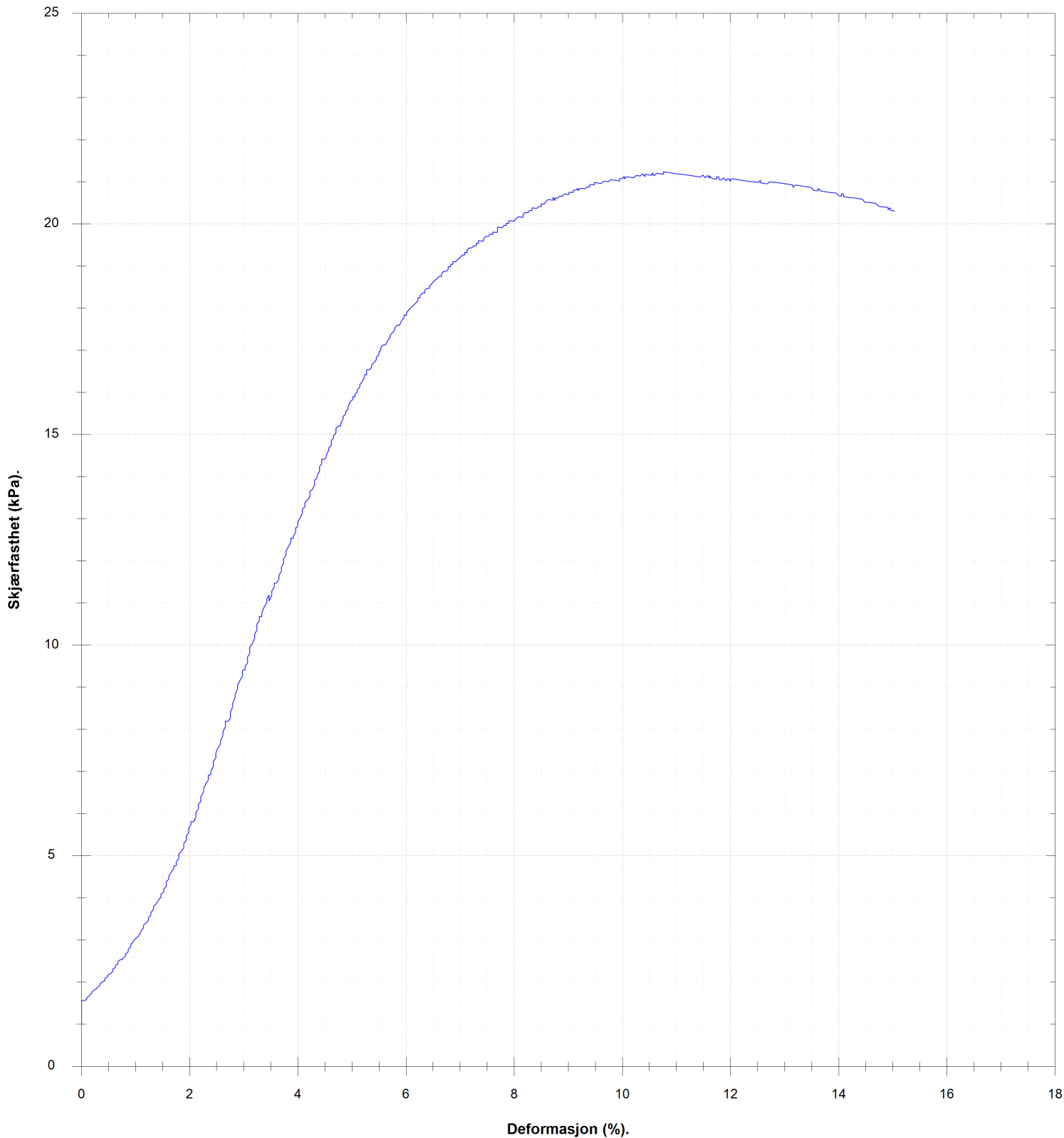
Dybde (m)	Klassifisering	Beskrivelse	Prøve	Vanninnhold (%) Konsistensgrenser					G kN/m ²	Skjærstyrke (kPa)					S _t
				10	20	30	40	50		10	20	30	40	50	
12			s2 			○			19,5	▼		○			9
14															
16															
18															
20															

Skravur utenom prøver samt tekst i kursiv er basert på beskrivelser i felt

 VANNINNOLD/ KONSISTENSGRENSER	▼ KONUS, OMRØRT	∅ ØDOMETERFORSØK	 LEIRE	
 TRYKKFORSØK/ BRUDEFORMASJON	● TREAKS, AKTIV	∕K KORNFORDELING	 SILT	
▼ KONUS, UFORSTYRRET	● TREAKS, PASSIV	S _s SENSITIVITET	 SAND	
			 GRUS	
			 FYLLMASSER	
			 ORGANISK	
			 TØRRSKORPELEIRE	

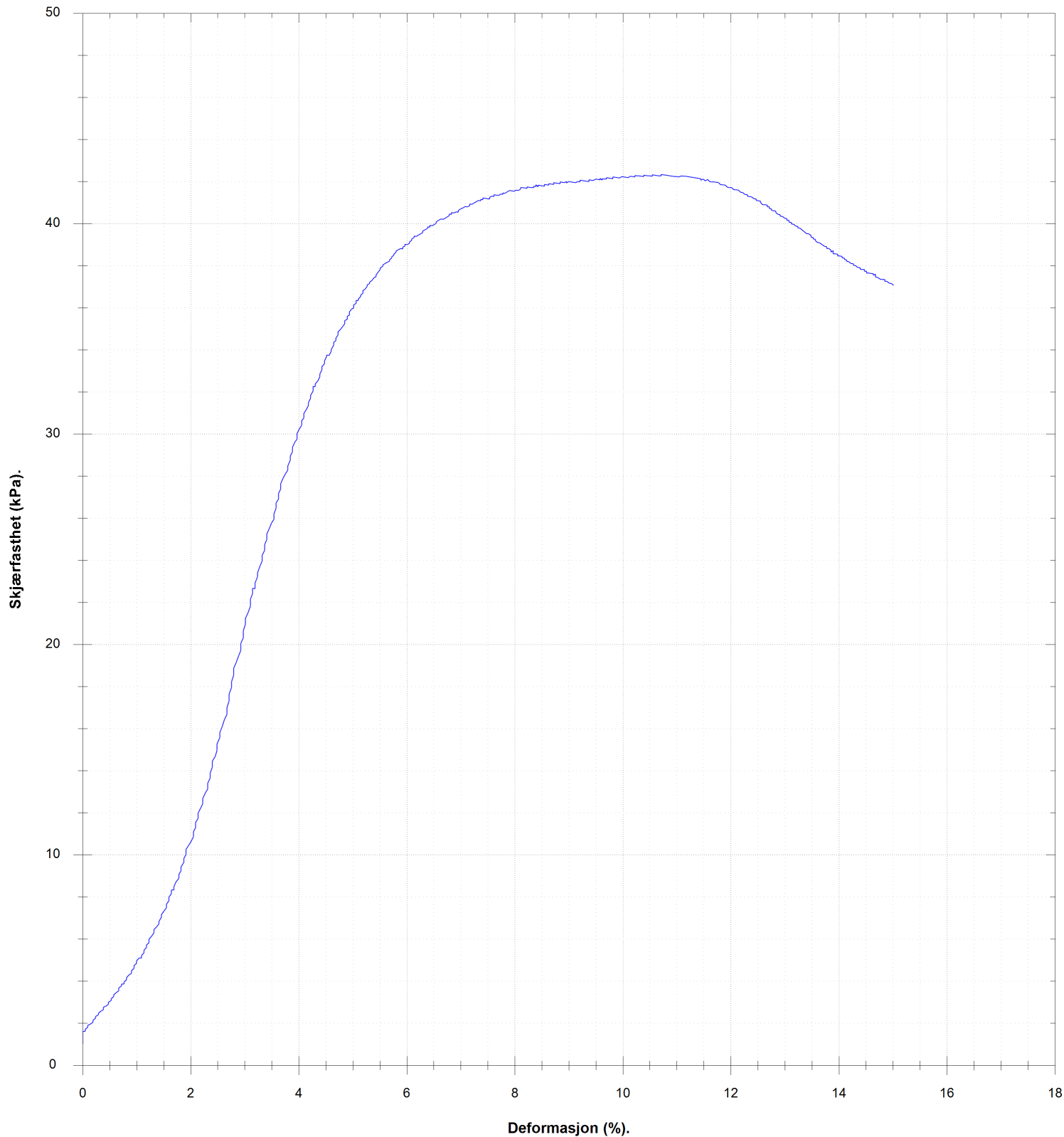
Prøveserie	Hull	107-104	Målt vannstand	Oppløst
	Terreng		X-koordinat	Y-koordinat
Gjerdrum	Proj.nr.	3571	Lab	ES/ØK/LM
	Dato	10.05.23 13:32	Kontr	ØK/LM
		www.geostrom.no Hengsrudveien 855 3176 Undrumsdal tlf.: 33 33 33 77		TEGN NR.
				3571-4-107_104-02

6.6 (m)



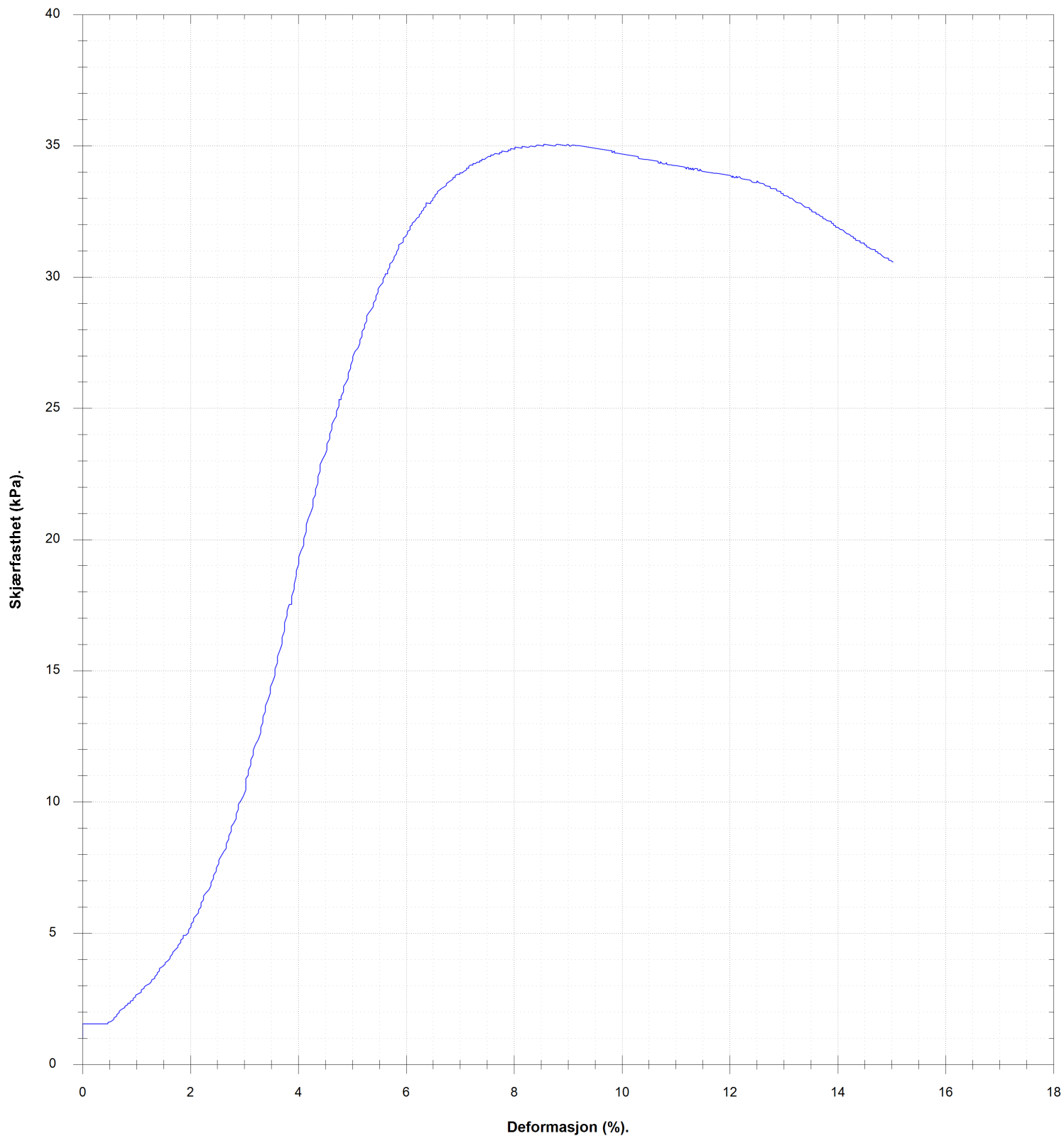
VANNINHOLD/ KONSISTENSGRENSER	KONUS, OMRØRT	Ø ØDOMETERFORSØK		
TRYKFORSTØK/ BRUDEFORMASJON	TREAKS, AKTIV	/K KORNFORDELING		
KONUS, UFORSTYRRET	TREAKS, PASSIV	S _v SENSITIVITET		
Prøveserie		Hull 107-104	Målt vannstand	Oppløst
Gjerdrum		Terreng	X-koordinat	Y-koordinat
		Prosj.nr. 3571	Lab ES/ØK/LM	Kontr ØK/LM
		Dato 10.05.23 13:32	TEGN NR. 3571-4-107_104-03	
		www.geostrom.no Hengsrudveien 855 3176 Undrumsdal tlf.: 33 33 33 77		

9.9 (m)



VANNINHOLD/ KONSISTENSGRENSER	KONUS, OMRØRT	Ø ØDOMETERFORSØK		
TRYKKFORSØK/ BRUDEFORMASJON	TREAKS, AKTIV	/K KORNFORDELING		
KONUS, UFORSTYRRET	TREAKS, PASSIV	S _v SENSITIVITET		
Prøveserie		Hull 107-104	Målt vannstand	Oppløst
Gjerdrum		Terreng	X-koordinat	Y-koordinat
		Prosj.nr. 3571	Lab ES/ØK/LM	Kontr ØK/LM
		Dato 10.05.23 13:32	TEGN NR. 3571-4-107_104-04	
www.geostrom.no Hengsrudveien 855 3176 Undrumsdal tlf.: 33 33 33 77				

10.1 (m)



VANNINHOLD/ KONSISTENSGRENSER	KONUS, OMRØRT	ØDOMETERFORSØK		
TRYKFORSTØK/ BRUDEFORMASJON	TREAKS, AKTIV	KORNFORDELING		
KONUS, UFORSTYRRET	TREAKS, PASSIV	SENSITIVITET		
Prøveserie		Hull 107-104	Målt vannstand	Oppløst
Gjerdrum		Terreng	X-koordinat	Y-koordinat
		Prosj.nr. 3571	Lab ES/ØK/LM	Kontr ØK/LM
		Dato 10.05.23 13:32	TEGN NR. 3571-4-107_104-05	
		www.geostrom.no Hengsrudveien 855 3176 Undrumsdal tlf.: 33 33 33 77		

Klassifisering	Dybde	Vanninnhold	Konus			Enaks		Tyngdetetthet	Plastisitet		Glødetap
			Uforstyrret	Omrørt	Sensitivitet	Skjærstyrke	Tøyning		Plastisitetsgrense	Konusflytegrense	
			z	w	cufc	curfc	St		cuuc	ε	
	m	%	kN/m ²	kN/m ²		kN/m ²	%	kN/m ³	%	%	%
	6.2	32.2	17.48	2.31	8						
Leire	6.4										
	6.5	33.5				21.2	10.8	19.3			
	6.6	35.2	25.93	3.76	7						
	9.7	30.3	18.57	3.88	5						
Leire	9.8	28.9				42.3	10.7	19.9			
	10.0	31.2				35.1	9	19.5			
	10.2	32.8	31.38	3.65	9						



VANNINHOLD/ KONSISTENSGRENSER	▼ KONUS, OMRØRT	∅ ØDOMETERFORSØK		
TRYKFORSTØK/ BRUDEFORMASJON	● TREAKS, AKTIV	/K KORNFORDDELING		
▽ KONUS, UFORSTYRRET	● TREAKS, PASSIV	S, SENSITIVITET		
Prøveserie		Hull 107-104	Målt vannstand	Opplak
Gjerdrum		Terreng	X-koord	Y-koord
		Proj.nr. 3571	Lab ES/ØK/LM	Kontr ØK/LM
		Dato 10.05.23 13:32	TEGN NR. 3571-4-107_104-06	
www.geostrom.no Hengsrudveien 855 3176 Undrumsdal tlf.: 33 33 33 77				

Dybde (m)	Klassifisering	Beskrivelse	Prøve	Vanninnhold (%) Konsistensgrenser					G kN/m ²	Skjærstyrke (kPa)					S _t
				10	20	30	40	50		10	20	30	40	50	
2															
4		Forboret 6m	f1												
6															
8															
10	Leire	Grå	s1					19,3							13

Skravur utenom prøver samt tekst i kursiv er basert på beskrivelser i felt

	VANNINNHold/ KONSISTENSGRENSER		KONUS, OMRØRT		ØDOMETERFORSØK		LEIRE	
	TRYKKFORSØK/ BRUDEFORMASJON		TREAKS, AKTIV		KORNFORDDELING		SAND	
	KONUS, UFORSTYRRET		TREAKS, PASSIV		SENSITIVITET		GRUS	
							FYLLMASSER	
							ORGANISK	
							TØRRSKORPELEIRE	

Prøveserie	Hull	107-206	Målt vannstand	Ikke målbart			
	Terreng		X-koord	Y-koord			
	Gjerdrum	Proj.nr.	3571	Lab	ØK/AHS	Kontr	ØK/LM
		Dato	12.10.23 15:14	TEGN NR.	3571-4-107_206-01		



www.geostrom.no
Hengsrudveien 855
3176 Undrumsdal
tlf.: 33 33 33 77

Dybde (m)	Klassifisering	Beskrivelse	Prøve	Vanninnhold (%)					G kN/m ²	Skjærstyrke (kPa)					S _t
				Konsistensgrenser						10	20	30	40	50	
				10	20	30	40	50		10	20	30	40	50	
	Kvikkleire	Grå Forstyrret prøve	s1			○			▼0.97		▼				22
12			s2			○	○	○	18,4	▼0.11					
14															
16															
18															
20															

Skravur utenom prøver samt tekst i kursiv er basert på beskrivelser i felt

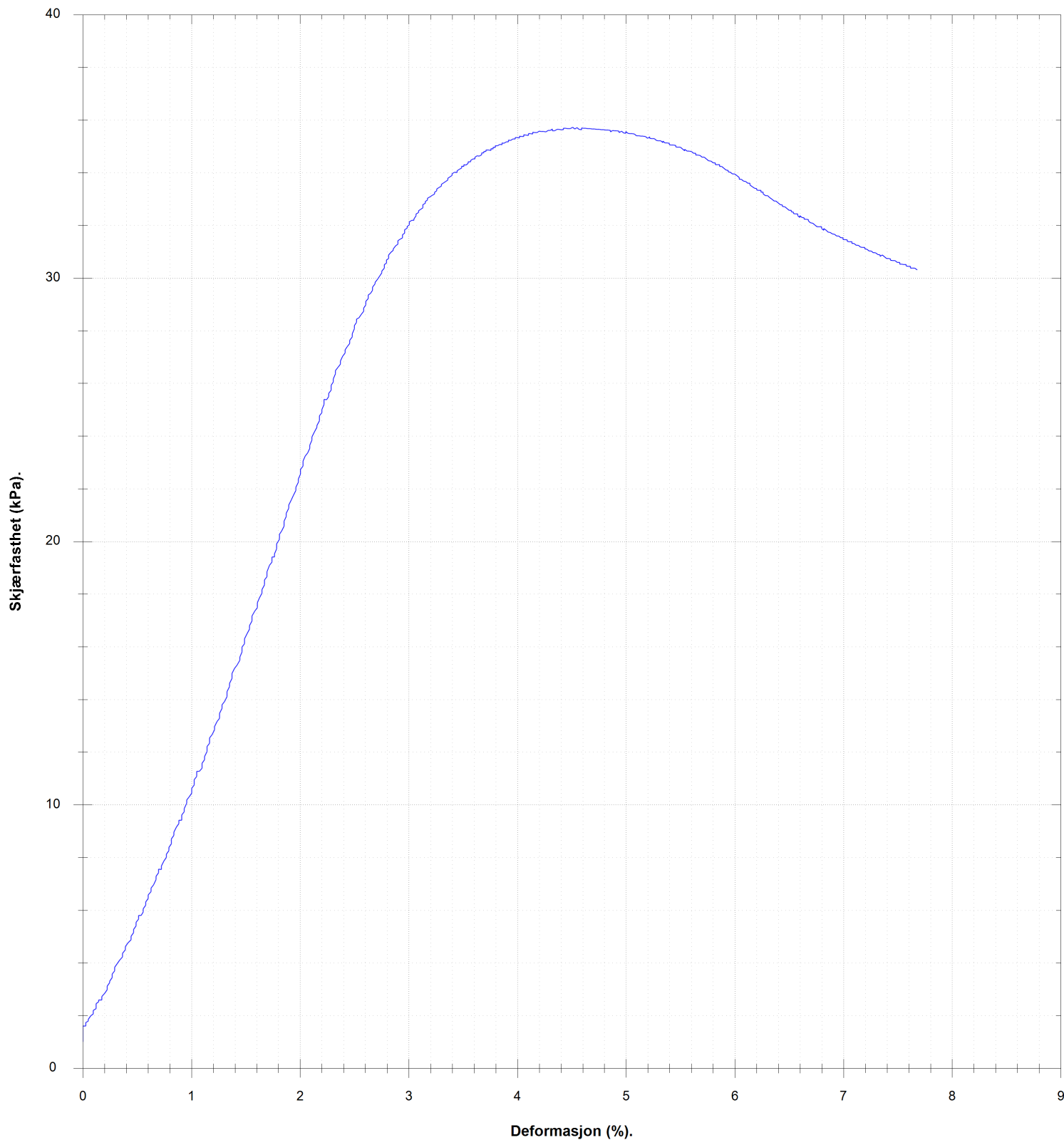
	VANNINNHold/ KONSISTENSGRENSER	▼ KONUS, OMRØRT	∅ ØDOMETERFORSØK		LEIRE SILT SAND GRUS FYLLMASSER ORGANISK TØRRSKORPELEIRE	
	TRYKKFORSØK/ BRUDEFORMASJON	● TREAKS, AKTIV	/K KORNFORDELING			
▼ KONUS, UFORSTYRRET	● TREAKS, PASSIV	S, SENSITIVITET				

Prøveserie	Hull	107-206	Målt vannstand	Ikke målbart	Oppløst	
	Terrang		X-koord		Y-koord	
	Gjerdrum	Proj.nr.	3571	Lab	ØK/AHS	Kontr
		Dato	12.10.23 15:14	TEGN NR.	3571-4-107_206-02	



www.geostrom.no
Hengsrudveien 855
3176 Undrumsdal
tlf.: 33 33 33 77

10.0 (m)



VANNINHOLD/ KONSISTENSGRENSER	KONUS, OMRØRT	ØDOMETERFORSØK		
TRYKKFORSØK/ BRUDEFORMASJON	TREAKS, AKTIV	KORNFORDELING		
KONUS, UFORSTYRRET	TREAKS, PASSIV	SENSITIVITET		
Prøveserie		Hull 107-206	Målt vannstand Ikke målbart	Oppløst
Gjerdrum		Terreng	X-koord	Y-koord
		Prosj.nr. 3571	Lab ØK/AHS	Kontr ØK/LM
		Dato 12.10.23 15:14	TEGN NR. 3571-4-107_206-03	
		www.geostrom.no Hengsrudveien 855 3176 Undrumsdal tlf.: 33 33 33 77		

Klassifisering	Dybde	Vanninnhold	Konus			Enaks		Tyngdetetthet	Plastisitet		Glødetap
			Uforstyrret	Omrørt	Sensitivitet	Skjærstyrke	Tøyning		Plastisitetsgrense	Konusflytegrense	
			z	w	cufc	curfc	St		cuuc	ε	
	m	%	kN/m ²	kN/m ²		kN/m ²	%	kN/m ³	%	%	%
	9.7	32.8	19.77	1.53	13						
Leire	9.8										
	9.9	32.2				35.7	4.5	19.3			
	10.1	32.5	21.79	0.97	22						
	11.4	33		0.11							
Kvikkleire	11.6	32.9						18.4			
	11.8	33.4		0.1							



VANNINNHold/ KONSISTENSGRENSER	▼ KONUS, OMRØRT	∅ ØDOMETERFORSØK			
TRYKKFORSØK/ BRUDEFORMASJON	● TREAKS, AKTIV	/K KORNFORDELING			
▽ KONUS, UFORSTYRRET	● TREAKS, PASSIV	S, SENSIVITET			
Prøveserie	Hull	107-206	Målt vannstand	Ikke målbar	
	Terrang		X-koordinat	Y-koordinat	
	Gjerdrum	Proj.nr.	3571	Lab	ØK/AHS
		Dato	12.10.23 15:14	Kontr	ØK/LM
	www.geostrom.no Hengsrudveien 855 3176 Undrumsdal tlf.: 33 33 33 77	TEGN NR.		3571-4-107_206-04	

Dybde (m)	Klassifisering	Beskrivelse	Prøve	Vanninnhold (%) Konsistensgrenser					G kN/m ²	Skjærstyrke (kPa)					S _t
				10	20	30	40	50		10	20	30	40	50	
2															
4															
6		Forboring 9,5m	f1												
8															
10	Leire	Grå	s1					19,4							7

Skravur utenom prøver samt tekst i kursiv er basert på beskrivelser i felt

VANNINNHold/ KONSISTENSGRENSER	KONUS, OMRØRT	Ø ØDOMETERFORSØK	
TRYKKFORSØK/ BRUDEFORMASJON	TREAKS, AKTIV	/K KORNFORDELING	
KONUS, UFORSTYRRET	TREAKS, PASSIV	S _s SENSITIVITET	

Prøveserie	Hull	108-101x	Målt vannstand	Ikke målbart	Oppløst	
	Terreng		X-koordinat		Y-koordinat	
Gjerdrum	Proj.nr.	3571	Lab	LKH,ES	Kontr	ØK/RS
	Dato	12.06.23 12:07	TEGN NR.	3571-4-108_101x-01		



www.geostrom.no
Hengsrudveien 855
3176 Undrumsdal
tlf.: 33 33 33 77

Dybde (m)	Klassifisering	Beskrivelse	Prøve	Vanninnhold (%) Konsistensgrenser					G kN/m ²	Skjærstyrke (kPa)					S _t		
				10	20	30	40	50		10	20	30	40	50			
12	Leire	Grå	s1			○											9
14	Leire	Grå	s2			○	○	○									6 8
								19,5									

Skravur utenom prøver samt tekst i kursiv er basert på beskrivelser i felt

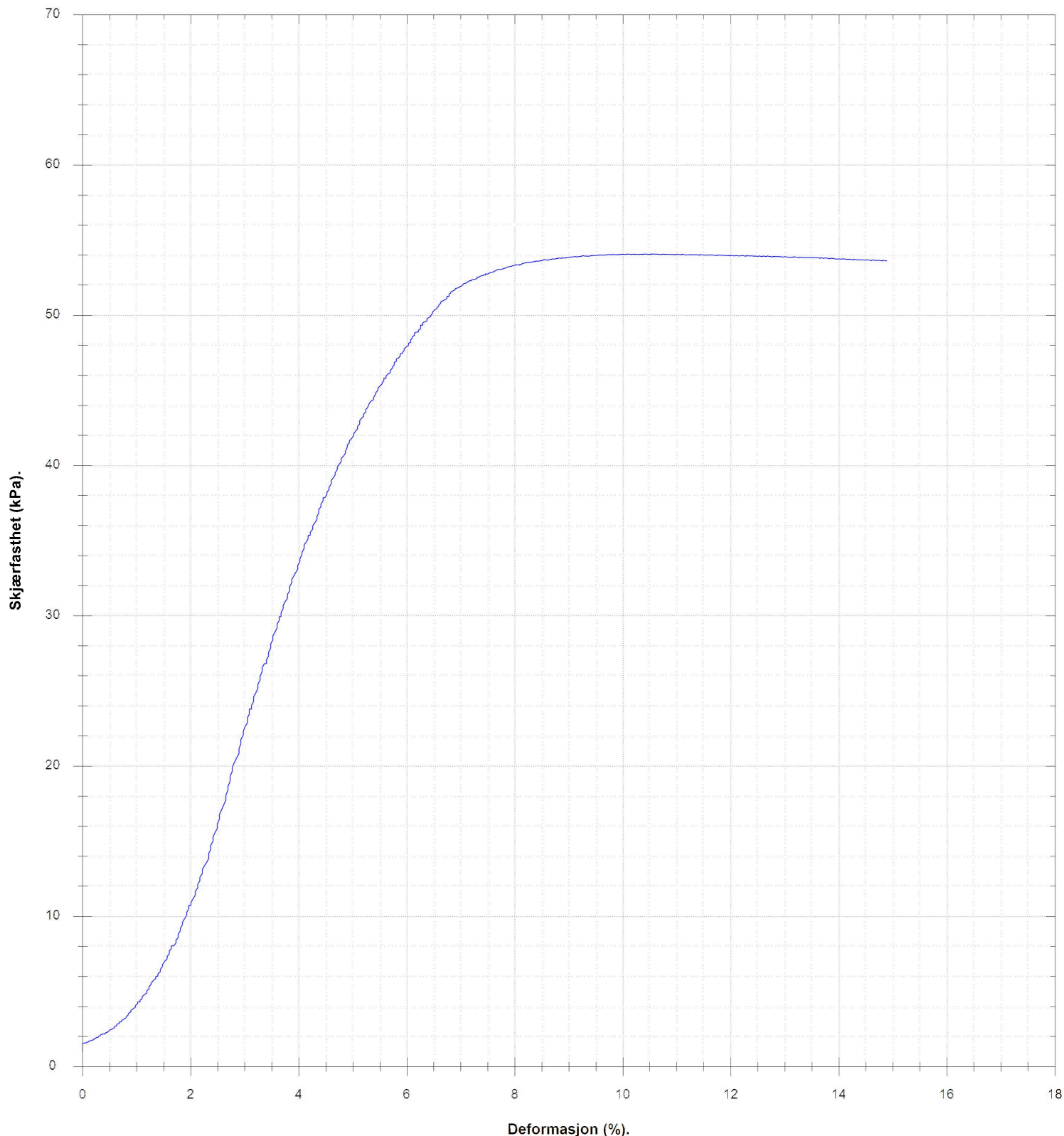
VANNINNHold/ KONSISTENSGRENSER	KONUS, OMRØRT	ØD ØDOMETERFORSØK		
TRYKKFORSØK/ BRUDEFORMASJON	TREAKS, AKTIV	IK KORNFORDELING		
KONUS, UFORSTYRRET	TREAKS, PASSIV	S, SENSITIVITET		

Prøveserie	Hull	108-101x	Målt vannstand	Ikke målbart	Oppløst	
	Terrang		X-koord		Y-koord	
	Gjerdrum	Proj.nr.	3571	Lab	LKH,ES	Kontr
		Dato	12.06.23 12:07	TEGN NR.	3571-4-108_101x-02	



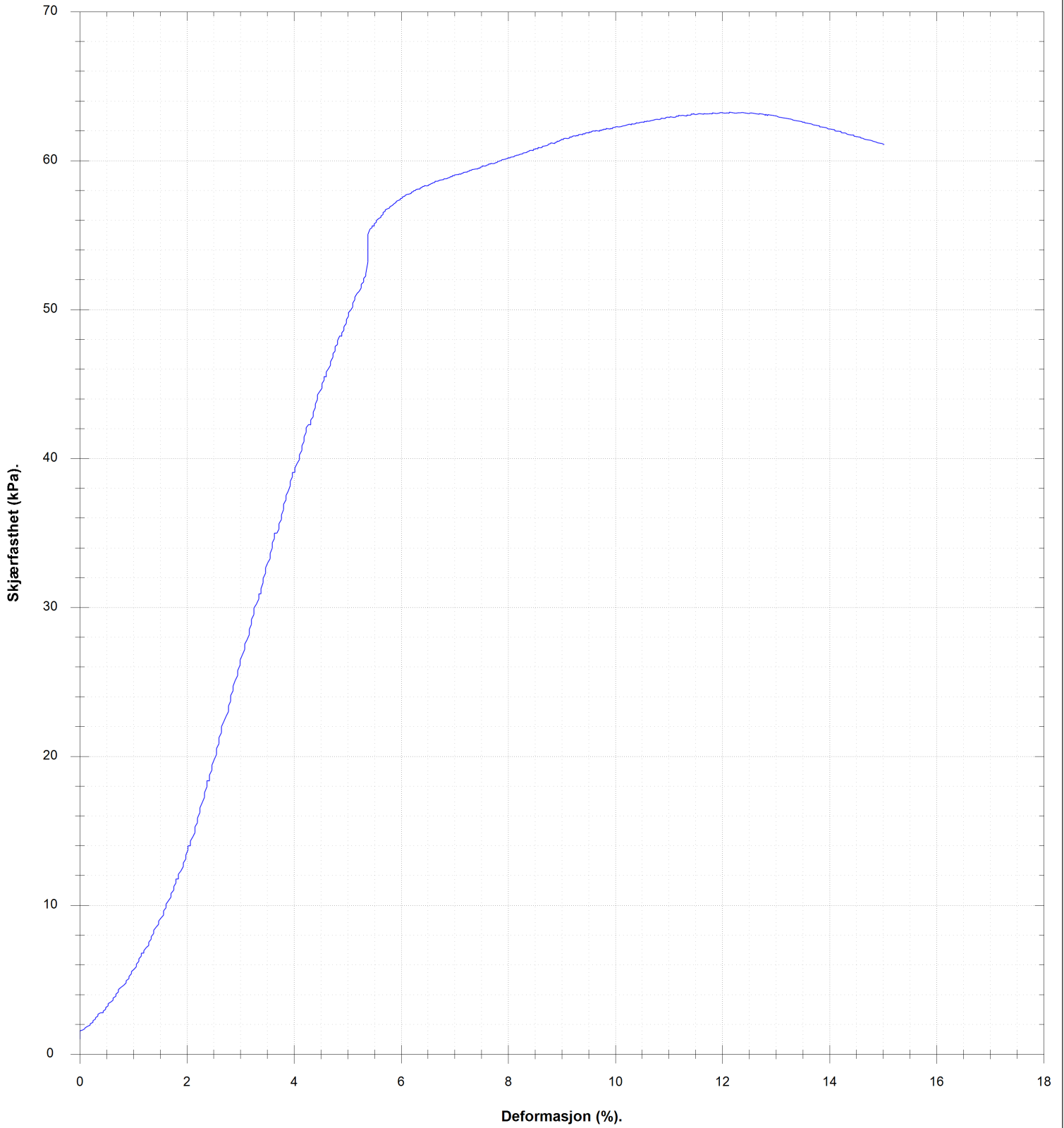
www.geostrom.no
Hengsrudveien 855
3176 Undrumsdal
tlf.: 33 33 33 77

10.0 (m)



VANNINHOLD/ KONSISTENSGRENSER TRYKKFORSØK/ BRUDEFORMASJON KONUS, UFORSTYRRET	KONUS, OMRØRT TREAKS, AKTIV TREAKS, PASSIV	Ø ØDOMETERFORSØK /K KORNFORDELING S, SENSITIVITET						
				Prøveserie 108-101x		Målt vannstand	Ikke målbart	
				Gjerdrum		Terreng	X-koord	Y-koord
		Proj.nr.	3571	Lab	LKH,ES	Kontr	ØK/RS	
		Dato	12.06.23 12:07	TEGN NR.	3571-4-108_101x-03			
		www.geostrom.no Hengsrudveien 855 3176 Undrumsdal tlf.: 33 33 33 77						

13.7 (m)



VANNINNHOLD/ KONSISTENSGRENSER	KONUS, OMRØRT	ØDOMETERFORSØK			
TRYKFORSTØK/ BRUDEFORMASJON	TREAKS, AKTIV	KORNFORDELING			
KONUS, UFORSTYRRET	TREAKS, PASSIV	SENSITIVITET			
Prøveserie	Hull	108-101x	Målt vannstand	Ikke målbart	Oppløst
	Terreng		X-koordinat		Y-koordinat
Gjerdrum	Proj.nr.	3571	Lab	LKH,ES	Kontr
	Dato	12.06.23 12:07	TEGN NR.	3571-4-108_101x-04	
		www.geostrom.no Hengsrudveien 855 3176 Undrumsdal tlf.: 33 33 33 77			

Klassifisering	Konus		Enaks		Tyngdetetthet	Plastisitet		Glødetap			
	Dybde	Vanninnhold	Uforstyrret	Omrørt		Sensitivitet	Skjærstyrke		Tøyning	Plastisitetsgrense	Konusflytegrense
	z m	w %	cufc kN/m ²	curfc kN/m ²		St	cuuc kN/m ²		ε %	γ kN/m ³	wp %
Leire	9.6	31.8	31.38	4.56	7						
	9.9	31.1				54.9	10.7	19.4			
	10.1	32.5	38.74	4.41	9						
Leire	10.2										
	13.4	32.1	43.43	7.85	6						
Leire	13.6	30.5				63.2	12.1	19.5			
	13.8	32.2	34.77	4.41	8						



VANNINNHold/ KONSISTENSGRENSER	KONUS, OMRØRT	Ø ØDOMETERFORSØK		
TRYKKFORSØK/ BRUDEFORMASJON	TREAKS, AKTIV	/K KORNFORDDELING		
KONUS, UFORSTYRRET	TREAKS, PASSIV	S, SENSITIVITET		
Prøveserie		Hull 108-101x	Målt vannstand Ikke målbart	Opplak
Gjerdrum		Terrang	X-koord	Y-koord
		Prosj.nr. 3571	Lab LKH,ES	Kontr ØK/RS
		Dato 12.06.23 12:07	TEGN NR. 3571-4-108_101x-05	
www.geostrom.no Hengsrudveien 855 3176 Undrumdal tlf.: 33 33 33 77				

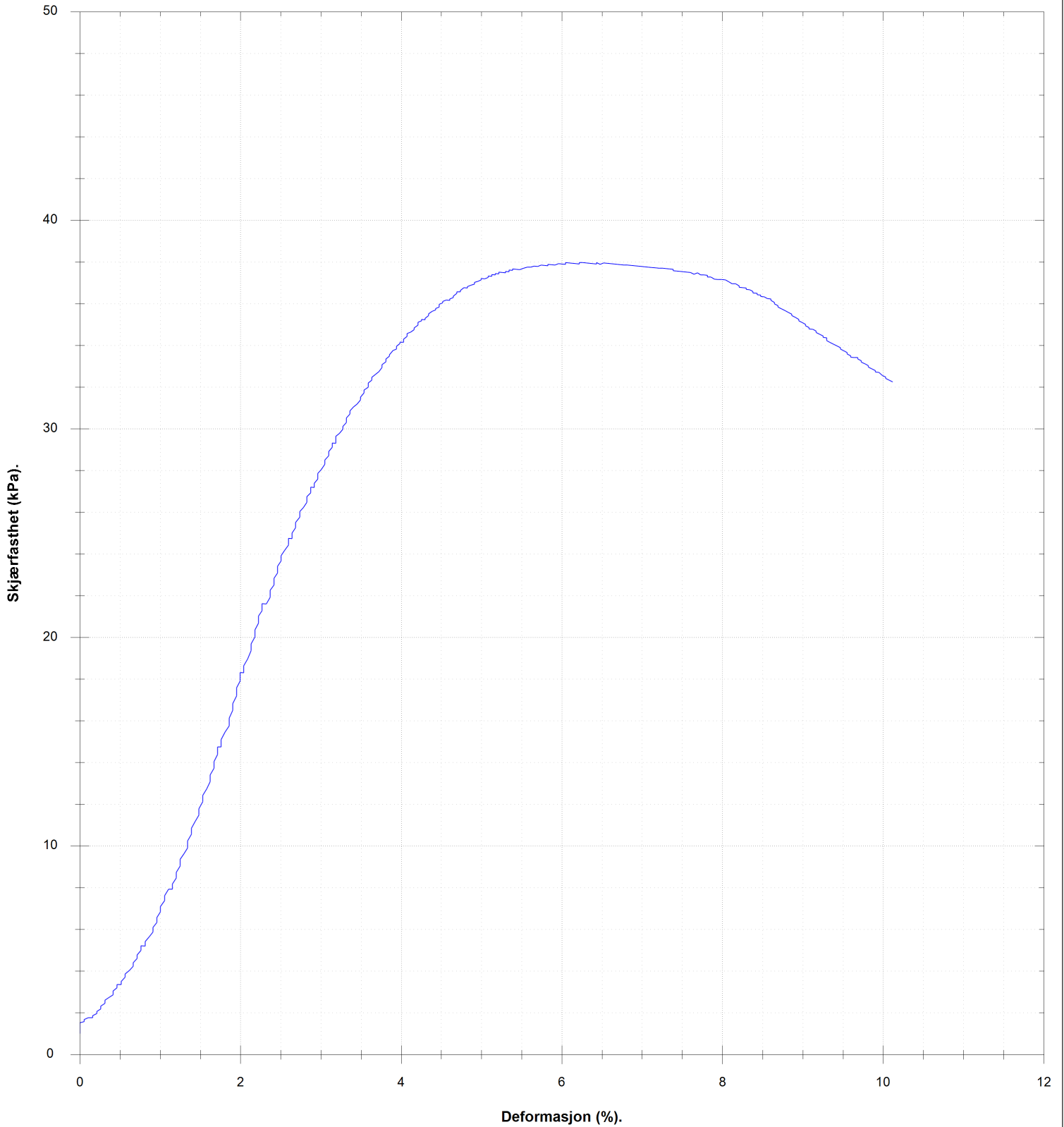
Dybde (m)	Klassifisering	Beskrivelse	Prøve	Vanninnhold (%) Konsistensgrenser					G kN/m ²	Skjærstyrke (kPa)					S _t
				10	20	30	40	50		10	20	30	40	50	
2															
		Forboret til 4 meter	f1												
	Leire	Grå	s1					18,6							8
															9
	Leire	Grå	s2					18,7							5
															4
10															

Skravur utenom prøver samt tekst i kursiv er basert på beskrivelser i felt

VANNINNHold/ KONSISTENSGRENSER	KONUS, OMRØRT	ØD ØDOMETERFORSØK		
TRYKKFORSØK/ BRUDEFORMASJON	TREAKS, AKTIV	/K KORNFORDELING		
KONUS, UFORSTYRRET	TREAKS, PASSIV	S _t SENSITIVITET		

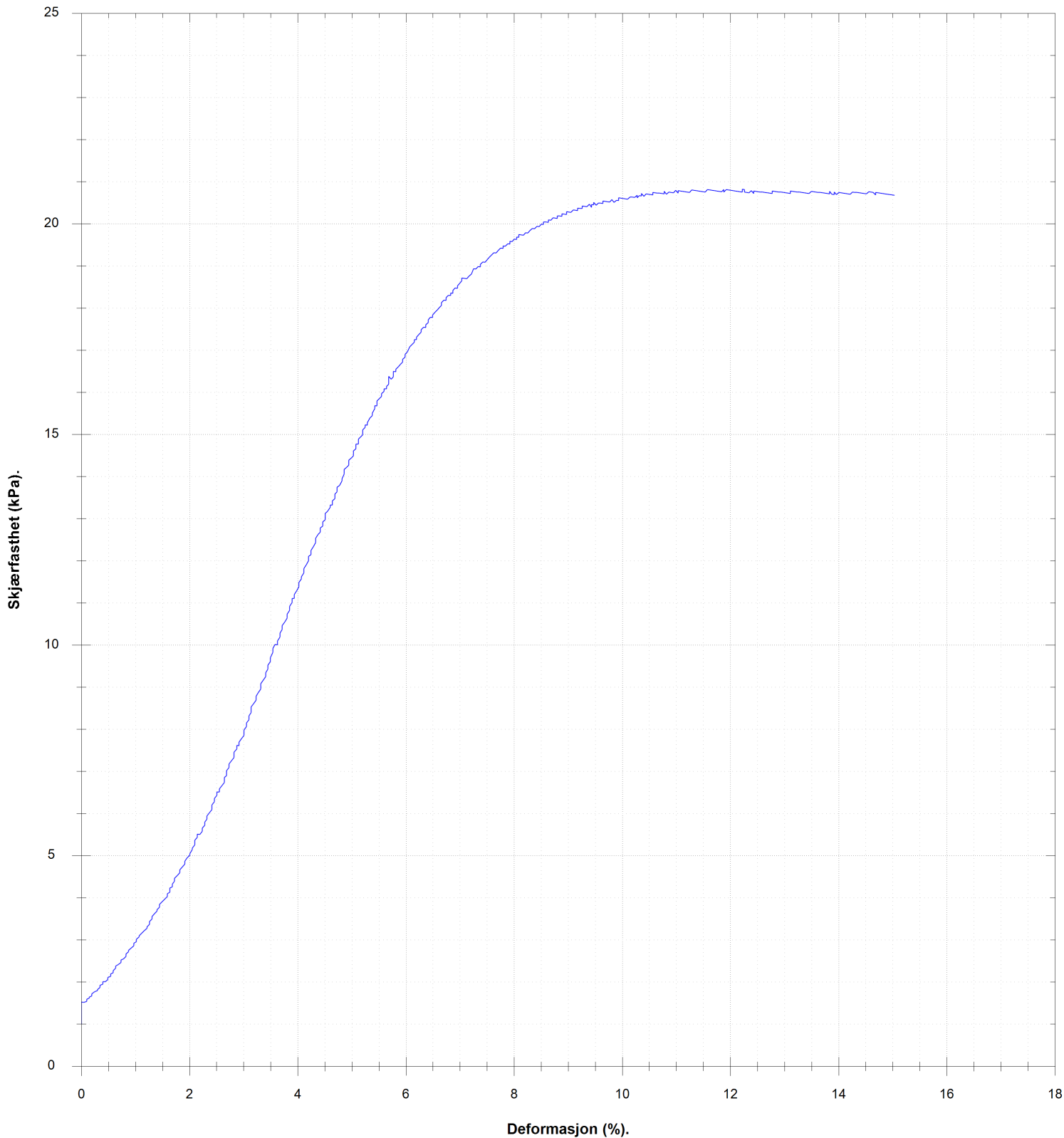
Prøveserie	Hull	109-101	Målt vannstand	-	Oppløst	
	Terreng		X-koordinat		Y-koordinat	
Gjerdrum	Proj.nr.	3571	Lab	ØK/LM	Kontr	ØK/RS
	Dato	08.06.23 15:13	TEGN NR.	3571-4-109_101-01		

4.7 (m)



VANNINHOLD/ KONSISTENSGRENSER	KONUS, OMRØRT	Ø ØDOMETERFORSØK		
TRYKFORSTØK/ BRUDEFORMASJON	TREAKS, AKTIV	/K KORNFORDELING		
KONUS, UFORSTYRRET	TREAKS, PASSIV	S _v SENSITIVITET		
Prøveserie		Hull 109-101	Målt vannstand -	Opplak
Gjerdrum		Terreng	X-koordinat	Y-koordinat
		Prosj.nr. 3571	Lab ØK/LM	Kontr ØK/RS
		Dato 08.06.23 15:13	TEGN NR. 3571-4-109_101-02	
www.geostrom.no Hengsrudveien 855 3176 Undrumdal tlf.: 33 33 33 77				

7.7 (m)



VANNINHOLD/ KONSISTENSGRENSER	KONUS, OMRØRT	Ø ØDOMETERFORSØK		
TRYKKFORSØK/ BRUDEFORMASJON	TREAKS, AKTIV	/K KORNFORDELING		
KONUS, UFORSTYRRET	TREAKS, PASSIV	S _v SENSITIVITET		
Prøveserie		Hull 109-101	Målt vannstand -	Oppløst
Gjerdrum		Terreng	X-koordinat	Y-koordinat
		Prosj.nr. 3571	Lab ØK/LM	Kontr ØK/RS
		Dato 08.06.23 15:13	TEGN NR. 3571-4-109_101-03	
		www.geostrom.no Hengsrudveien 855 3176 Undrumsdal tlf.: 33 33 33 77		

Klassifisering	Dybde	Vanninnhold	Konus			Enaks		Tyngdetetthet	Plastisitet		Glødetap
			Uforstyrret	Omrørt	Sensitivitet	Skjærstyrke	Tøyning		Plastisitetsgrense	Konusflytegrense	
			z	w	cufc	curfc	St		cuuc	ε	
	m	%	kN/m ²	kN/m ²		kN/m ²	%	kN/m ³	%	%	%
	4.4	38.8	31.38	4.13	8						
Leire	4.6	37.3				38	6.2	18.6			
	4.8	35.5	26.9	2.9	9						
	7.5	39.4	17.48	3.76	5						
Leire	7.6	39				20.8	12.2	18.7			
	7.8	41.8	14.33	3.24	4						



VANNINNHold/ KONSISTENSGRENSER	▼ KONUS, OMRØRT	∅ ØDOMETERFORSØK		
TRYKKFORSØK/ BRUDEFORMASJON	● TREAKS, AKTIV	/K KORNFORDELING		
▽ KONUS, UFORSTYRRET	● TREAKS, PASSIV	S _v SENSITIVITET		
Prøveserie		Hull 109-101	Målt vannstand -	Opplak
Gjerdrum		Terreng	X-koord	Y-koord
		Proj.nr. 3571	Lab ØK/LM	Kontr ØK/RS
		Dato 08.06.23 15:13	TEGN NR. 3571-4-109_101-04	
www.geostrom.no Hengsrudveien 855 3176 Undrumsdal tlf.: 33 33 33 77				

Dybde (m)	Klassifisering	Beskrivelse	Prøve	Vanninnhold (%) Konsistensgrenser					G kN/m ²	Skjærstyrke (kPa)					S _t
				10	20	30	40	50		10	20	30	40	50	
2															
4		Forboring 7m	f1												
8	Leire	Grå Forstyrret prøve	s1				○	○	○	18,4	▼	▼			1
10	Leire	Grå	s2				○	○	○	18,9	▼	▼	○		9 8

Skravur utenom prøver samt tekst i kursiv er basert på beskrivelser i felt

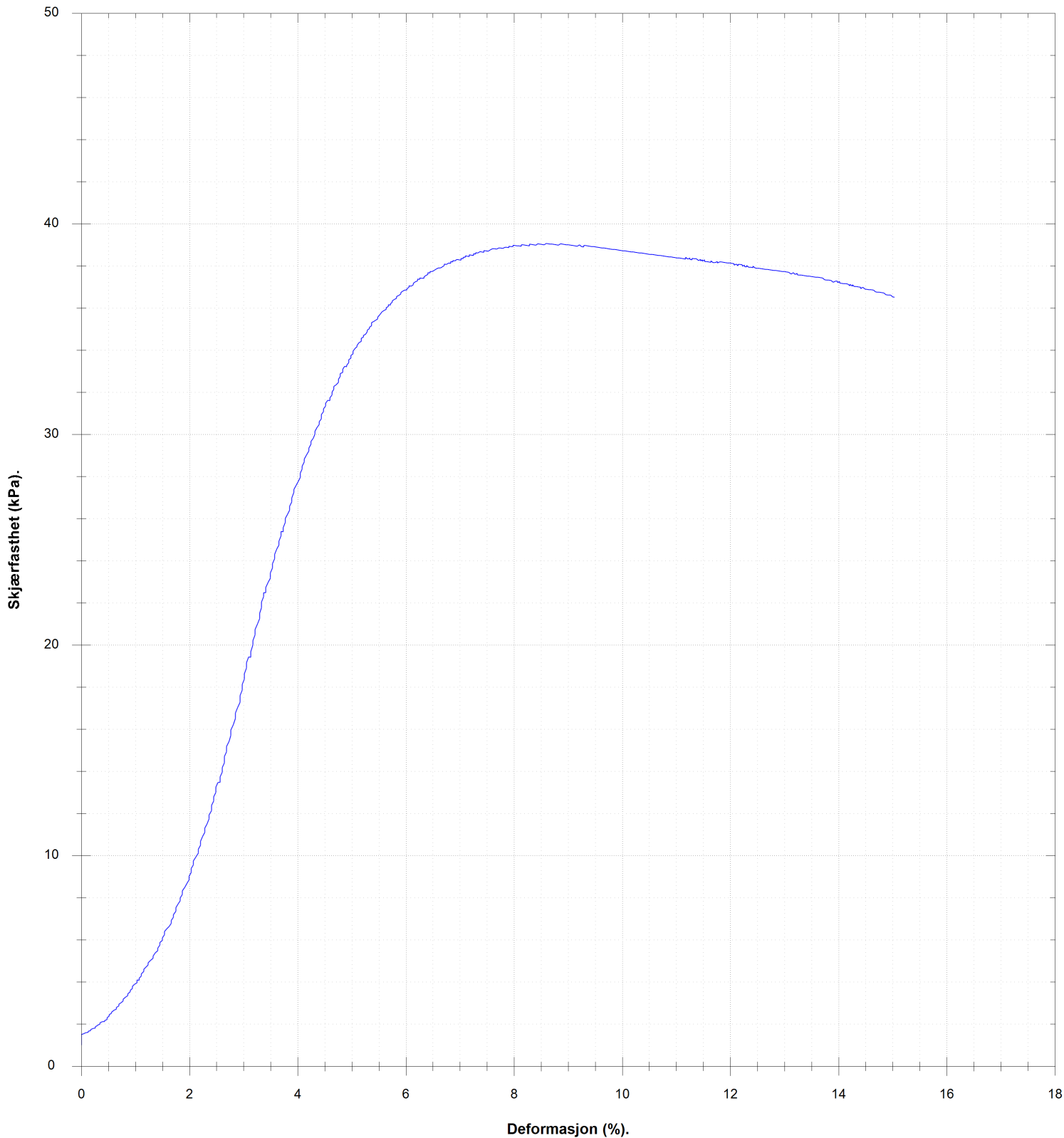
VANNINNHold/ KONSISTENSGRENSER	KONUS, OMRØRT	ØDOMETERFORSØK		
TRYKKFORSØK/ BRUDEFORMASJON	TREAKS, AKTIV	KORNFORDELING		
KONUS, UFORSTYRRET	TREAKS, PASSIV	SENSITIVITET		

Prøveserie	Hull	109- 103	Målt vannstand	ikke målbart	Oppløst
	Terrang		X-koord		Y-koord
Gjerdrum	Proj.nr.	3571	Lab	ES	Kontr
	Dato	12.06.23 10:46	TEGN NR.	3571-4-109_103-01	




www.geostrom.no
Hengsrudveien 855
3176 Undrumsdal
tlf.: 33 33 33 77

9.7 (m)



VANNINHOLD/ KONSISTENSGRENSER	KONUS, OMRØRT	ØDOMETERFORSØK		
TRYKKFORSØK/ BRUDEFORMASJON	TREAKS, AKTIV	KORNFORDELING		
KONUS, UFORSTYRRET	TREAKS, PASSIV	SENSITIVITET		
Prøveserie		Hull 109- 103	Målt vannstand ikke målbart	Oppløst
Gjerdrum		Terreng	X-koord	Y-koord
		Prosj.nr. 3571	Lab ES	Kontr ØK/RS
		Dato 12.06.23 10:46	TEGN NR. 3571-4-109_103-02	
		www.geostrom.no Hengsrudveien 855 3176 Undrumsdal tlf.: 33 33 33 77		

Klassifisering	Dybde	Vanninnhold	Konus			Enaks		Tyngdetetthet	Plastisitet		Glødetap
			Uforstyrret	Omrørt	Sensitivitet	Skjærstyrke	Tøyning		Plastisitetsgrense	Konusflytegrense	
			z m	w %	cufc kN/m ²	curfc kN/m ²	St		cuuc kN/m ²	ε %	
	7.3	39.5		4.13							
Leire	7.4	35.8					18.4				
	7.5	35.8	5.88	4	1						
	9.4	35	31.38	3.65	9						
Leire	9.6	34.1				39.1	8.6	18.9			
	9.8	35.3	29.01	3.54	8						



VANNINNHold/ KONSISTENSGRENSER	▼ KONUS, OMRØRT	∅ ØDOMETERFORSØK		
TRYKKFORSØK/ BRUDEFORMASJON	● TREAKS, AKTIV	/K KORNFORDELING		
▽ KONUS, UFORSTYRRET	● TREAKS, PASSIV	S, SENSITIVITET		
Prøveserie		Hull 109- 103	Målt vannstand ikke målbart	Opplak
Gjerdrum		Terrang	X-koord	Y-koord
		Proj.nr. 3571	Lab ES	Kontr ØK/RS
		Dato 12.06.23 10:46	TEGN NR. 3571-4-109_103-03	
www.geostrom.no Hengsrudveien 855 3176 Undrumsdal tlf.: 33 33 33 77				

Dybde (m)	Klassifisering	Beskrivelse	Prøve	Vanninnhold (%) Konsistensgrenser					G kN/m ²	Skjærstyrke (kPa)					S _t
				10	20	30	40	50		10	20	30	40	50	
2															
4															
6		Forboret 6,5m	f1												
7	Leire	Grå	s1				○	19	▼		▼				4
8							○		▼		▼		○		5
9							○								
10	Leire	Grå, forstyrret nederste 15 cm	s2				○	19	▼		▼		○		5

Skravur utenom prøver samt tekst i kursiv er basert på beskrivelser i felt

	VANNINNHold/ KONSISTENSGRENSER		KONUS, OMRØRT		ØDOMETERFORSØK		LEIRE	
	TRYKKFORSØK/ BRUDEFORMASJON		TREAKS, AKTIV		KORNFORDELING		SILT	
	KONUS, UFORSTYRRET		TREAKS, PASSIV		SENSITIVITET		SAND	
							GRUS	
							FYLLMASSER	
							ORGANISK	
							TØRRSKORPELEIRE	

Prøveserie	Hull	109- 204	Målt vannstand	ikke målbart	Oppløst	
	Terrang		X-koord		Y-koord	
	Gjerdrum	Proj.nr.	3571	Lab	ES	Kontr
		Dato	12.06.23 12:46	TEGN NR.	3571-4-109_204-01	



www.geostrom.no
Hengsrudveien 855
3176 Undrumdal
tlf.: 33 33 33 77

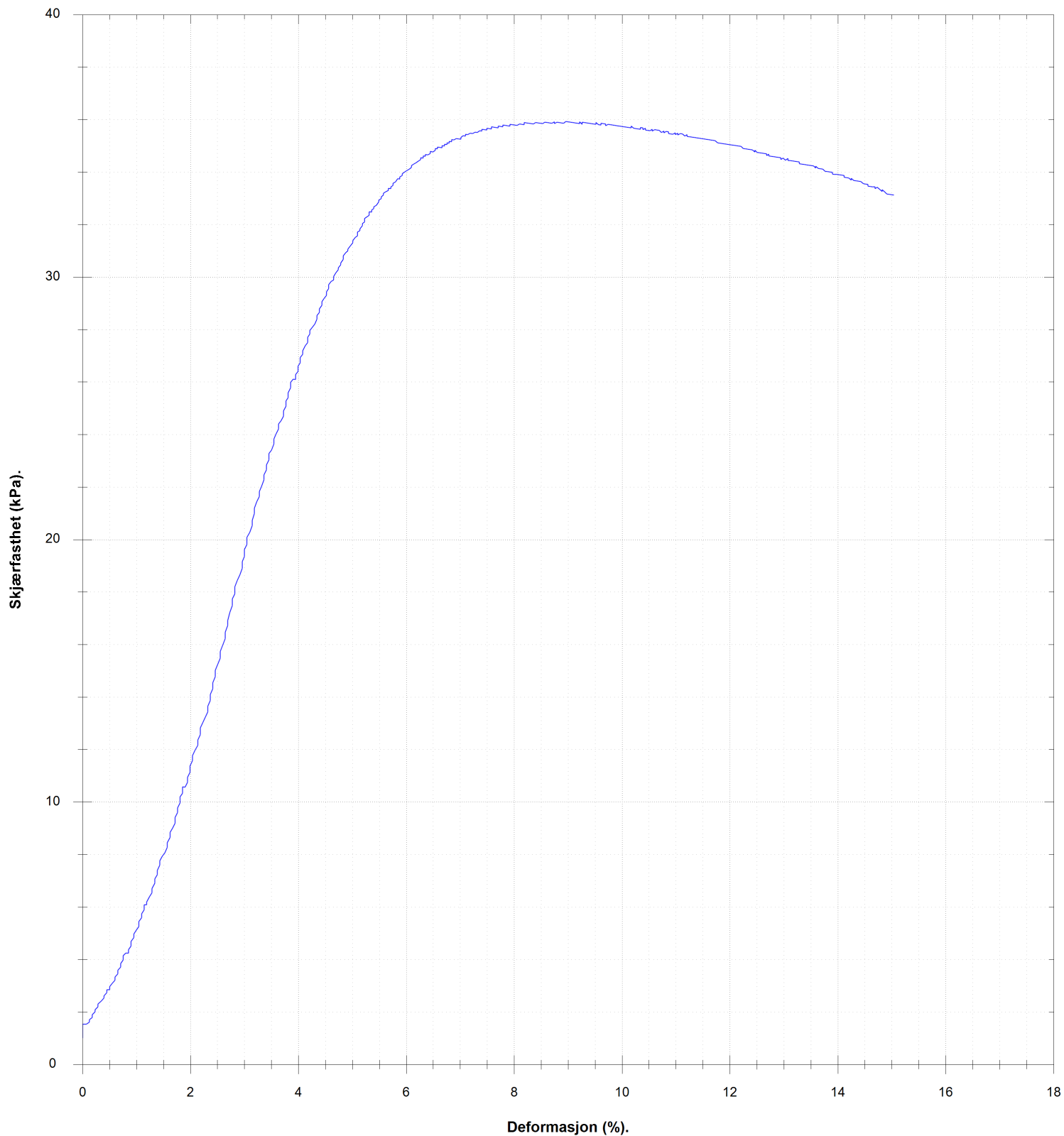
Dybde (m)	Klassifisering	Beskrivelse	Prøve	Vanninnhold (%)					G kN/m ²	Skjærstyrke (kPa)					S _t						
				Konsistensgrenser																	
				10	20	30	40	50		10	20	30	40	50							
	Leire	Grå, forstymmet nederste 15 cm	s2				○					▽		▽							9
12																					
14																					
16																					
18																					
20																					

Skravur utenom prøver samt tekst i kursiv er basert på beskrivelser i felt

	VANNINHOLD/ KONSISTENSGRENSER		KONUS, OMRØRT		Ø ØDOMETERFORSØK		LEIRE	
	TRYKKFORSØK/ BRUDEFORMASJON		TREAKS, AKTIV		IK KORNFORDELING		SILT	
	KONUS, UFORSTYRRET		TREAKS, PASSIV		S, SENSIVITET		SAND	
							GRUS	
							FYLLMASSER	
							ORGANISK	
							TØRRSKORPELEIRE	

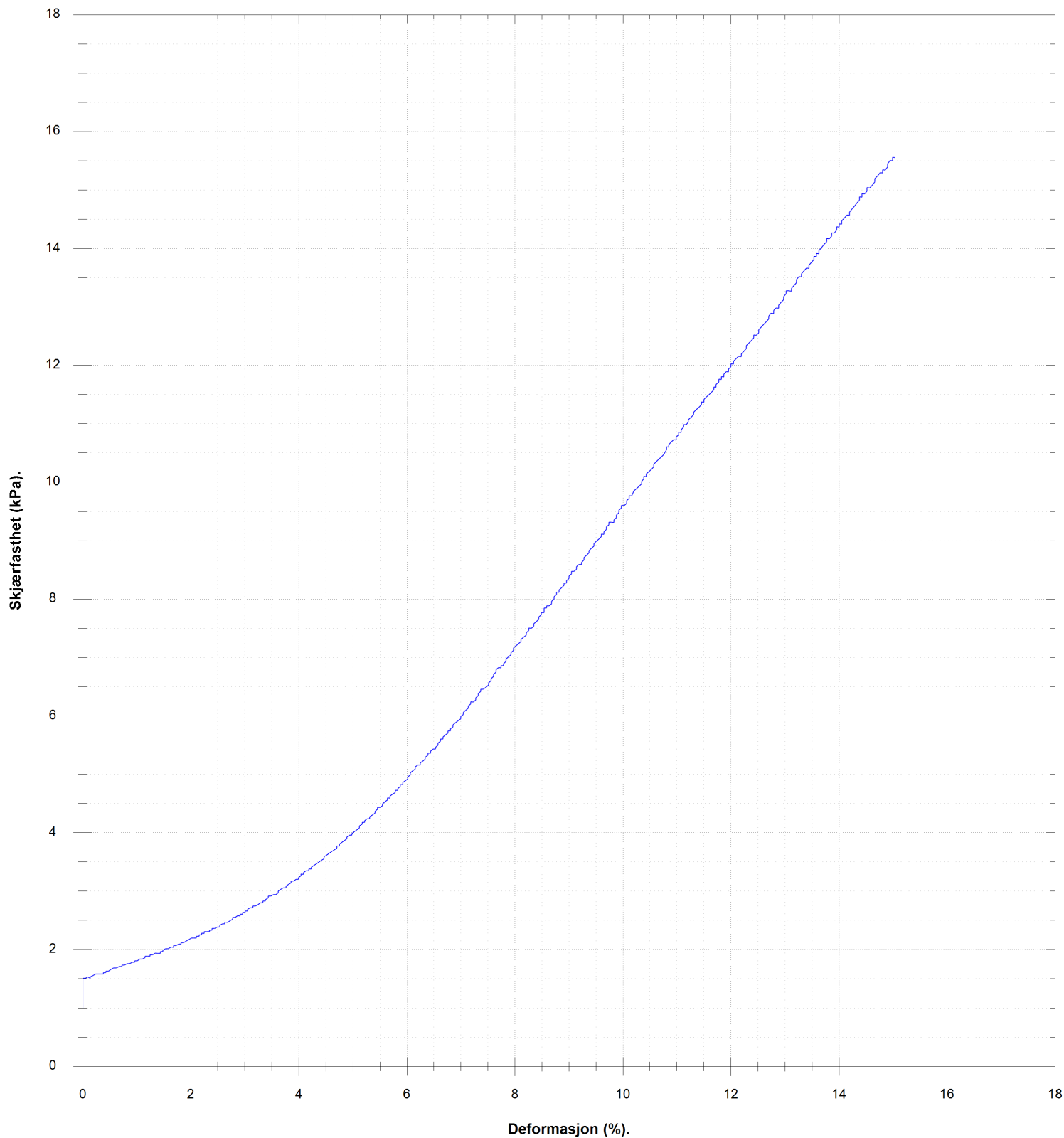
Prøveserie	Hull	109- 204	Målt vannstand	ikke målbart	Oppløst	
	Terreng		X-koord		Y-koord	
	Gjerdrum	Proj.nr.	3571	Lab	ES	Kontr
		Dato	12.06.23 12:46	TEGN NR.	3571-4-109_204-02	

7.0 (m)



VANNINNHOLD/ KONSISTENSGRENSER	KONUS, OMRØRT	Ø ØDOMETERFORSØK	LEIRE SILT SAND GRUS FYLTMASSER ORGANISK TØRRSKORPELEIRE		
TRYKFORSTØK/ BRUDEFORMASJON	TREAKS, AKTIV	/K KORNFORDELING			
KONUS, UFORSTYRRET	TREAKS, PASSIV	S _v SENSIVITET			
Prøveserie	Hull	109- 204	Målt vannstand	ikke målbart	Oppløst
	Terreng		X-koordinat		Y-koordinat
	Proj.nr.	3571	Lab	ES	Kontr
	Dato	12.06.23 12:46	TEGN NR.	3571-4-109_204-03	
Gjerdrum	www.geostrom.no Hengsrudveien 855 3176 Undrumsdal tlf.: 33 33 33 77				

10.0 (m)



	VANNINHOLD/ KONSISTENSGRENSER		KONUS, OMRØRT		ØDOMETERFORSØK				
	TRYKKFORSØK/ BRUDEFORMASJON		TREAKS, AKTIV		KORNFORDELING				
	KONUS, UFORSTYRRET		TREAKS, PASSIV		S, SENSITIVITET				
Prøveserie				Hull	109- 204	Målt vannstand	ikke målbart	Oppløst	
Gjerdrum				Terreng		X-koord		Y-koord	
				Prosj.nr.	3571	Lab	ES	Kontr	ØK/RS
				Dato	12.06.23 12:46	TEGN NR.	3571-4-109_204-04		
				www.geostrom.no Hengsrudveien 855 3176 Undrumsdal tlf.: 33 33 33 77					

Klassifisering	Dybde	Vanninnhold	Konus			Enaks		Tyngdetetthet	Plastisitet		Glødetap
			Uforstyrret	Omrørt	Sensitivitet	Skjærstyrke	Tøyning		Plastisitetsgrense	Konusflytegrense	
			z	w	cufc	curfc	St		cuuc	ε	
	m	%	kN/m ²	kN/m ²		kN/m ²	%	kN/m ³	%	%	%
	6.7	36	22.92	5.25	4						
Leire	6.9	35.4				35.9	9	19			
	7.1	34.1	25.93	5.45	5						
Leire	9.7	32.8	25.93	4.72	5						
	9.9	33.6				15.6	15	19			
	10.1	32.5	25.93	2.75	9						
Leire	10.2										



VANNINNHold/ KONSISTENSGRENSER	▼ KONUS, OMRØRT	∅ ØDOMETERFORSØK		
TRYKKFORSØK/ BRUDEFORMASJON	● TREAKS, AKTIV	/K KORNFORDELING		
▽ KONUS, UFORSTYRRET	● TREAKS, PASSIV	S, SENSITIVITET		
Prøveserie		Hull 109- 204	Målt vannstand ikke målbart	Opplak
Gjerdrum		Terrang	X-koord	Y-koord
		Prosj.nr. 3571	Lab ES	Kontr ØK/RS
		Dato 12.06.23 12:46	TEGN NR. 3571-4-109_204-05	
www.geostrom.no Hengsrudveien 855 3176 Undrumsdal tlf.: 33 33 33 77				

Dybde (m)	Klassifisering	Beskrivelse	Prøve	Vanninnhold (%) Konsistensgrenser					G kN/m ²	Skjærstyrke (kPa)					S _t
				10	20	30	40	50		10	20	30	40	50	
2															
4															
6		Forboret 12m	f1												
8															
10															

Skravur utenom prøver samt tekst i kursiv er basert på beskrivelser i felt.

VANNINNHold/ KONSISTENSGRENSER	KONUS, OMRØRT	Ø ØDOMETERFORSØK		
TRYKKFORSØK/ BRUDEFORMASJON	TREAKS, AKTIV	/K KORNFORDELING		
KONUS, UFORSTYRRET	TREAKS, PASSIV	S SENSITIVITET		

Prøveserie	Hull	138-101	Målt vannstand	Ikke målbart	Oppløst
	Terreng		X-koordinat		Y-koordinat
Gjerdrum	Proj.nr.	3571	Lab	LKH, ES	Kontr
	Dato	12.06.23 14:14	TEGN NR.		ØK/RS
		www.geostrom.no Hengsrudveien 855 3176 Undrumsdal tlf.: 33 33 33 77		3571-4-138_101-01	

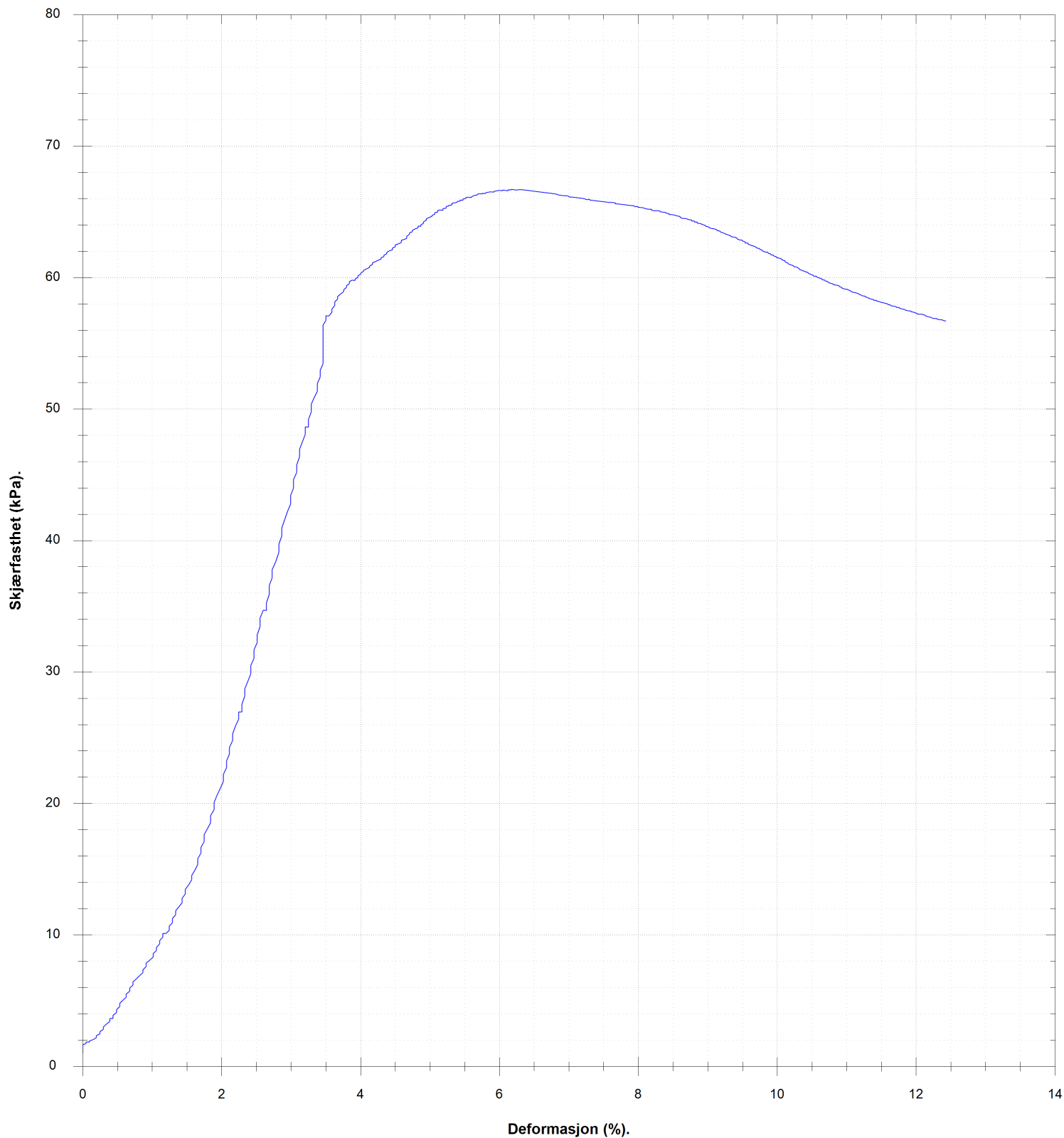
Dybde (m)	Klassifisering	Beskrivelse	Prøve	Vanninnhold (%) Konsistensgrenser					G kN/m ²	Skjærstyrke (kPa)					S _t
				10	20	30	40	50		10	20	30	40	50	
12	Leire	Grå	s1						19,4						6
20	Kvikkleire	Grå	s2						20,1						200

Skravur utenom prøver samt tekst i kursiv er basert på beskrivelser i felt

	VANNINNHold/ KONSISTENSGRENSER		KONUS, OMRØRT		ØDOMETERFORSØK		LEIRE	
	TRYKKFORSØK/ BRUDEFORMASJON		TREAKS, AKTIV		KORNFORDELING		SILT	
	KONUS, UFORSTYRRET		TREAKS, PASSIV		SENSITIVITET		SAND	
							GRUS	
							FYLLMASSER	
							ORGANISK	
							TØRRSKORPELEIRE	

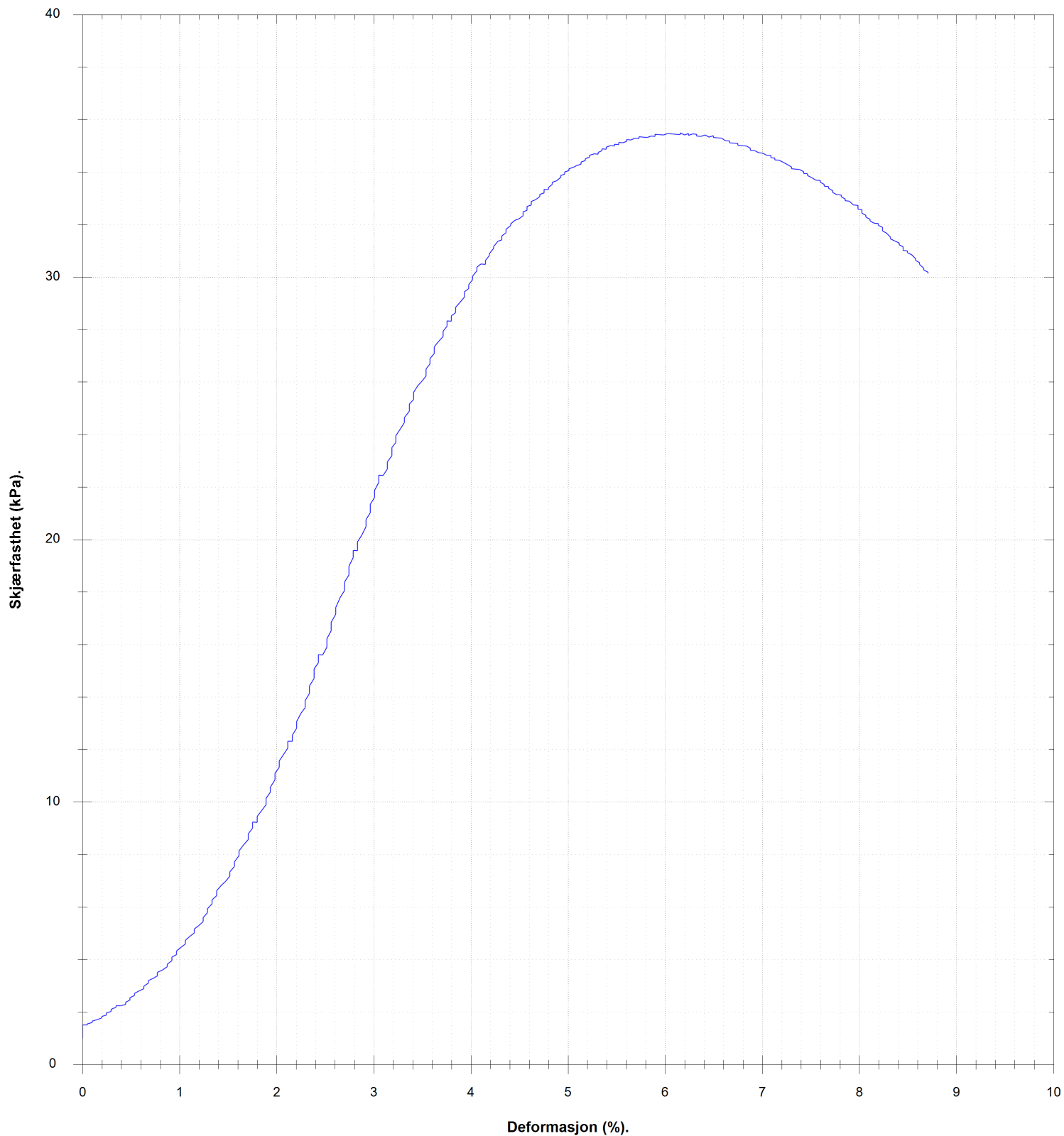
Prøveserie	Hull	138-101	Målt vannstand	Ikke målbart	Oppløst	
	Terrang		X-koordinat		Y-koordinat	
	Gjerdrum	Proj.nr.	3571	Lab	LKH, ES	Kontr
		Dato	12.06.23 14:14	TEGN NR.	3571-4-138_101-02	
		www.geostrom.no Hengsrudveien 855 3176 Undrumdal tlf.: 33 33 33 77				

12.7 (m)




VANNINHOLD/ KONSISTENSGRENSER	KONUS, OMRØRT	Ø ØDOMETERFORSØK		
TRYKFORSTØK/ BRUDEFORMASJON	TREAKS, AKTIV	/K KORNFORDELING		
KONUS, UFORSTYRRET	TREAKS, PASSIV	S _v SENSITIVITET		
Prøveserie		Hull 138-101	Målt vannstand Ikke målbart	Oppløst
Gjerdrum		Terreng	X-koordinat	Y-koordinat
		Prosj.nr. 3571	Lab LKH, ES	Kontr ØK/RS
		Dato 12.06.23 14:14	TEGN NR. 3571-4-138_101-03	
www.geostrom.no Hengsrudveien 855 3176 Undrumsdal tlf.: 33 33 33 77				

19.7 (m)



VANNINHOLD/ KONSISTENSGRENSER	KONUS, OMRØRT	Ø ØDOMETERFORSØK				
TRYKFORSTØK/ BRUDEFORMASJON	TREAKS, AKTIV	/K KORNFORDELING				
KONUS, UFORSTYRRET	TREAKS, PASSIV	S _s SENSITIVITET				
Prøveserie	Hull	138-101	Målt vannstand	Ikke målbart		
	Terreng		X-koord	Y-koord		
	Proj.nr.	3571	Lab	LKH, ES	Kontr	ØK/RS
	Dato	12.06.23 14:14	TEGN NR.	3571-4-138_101-04		
Gjerdrum	www.geostrom.no Hengsrudveien 855 3176 Undrumdal tlf.: 33 33 33 77					

Klassifisering	Dybde	Vanninnhold	Konus			Enaks		Tyngdetetthet	Plastisitet		Glødetap
			Uforstyrret	Omrørt	Sensitivitet	Skjærstyrke	Tøyning		Plastisitetsgrense	Konusflytegrense	
			z	w	cufc	curfc	St		cuuc	ε	
	m	%	kN/m ²	kN/m ²		kN/m ²	%	kN/m ³	%	%	%
	12.4	32.6	34.77	5.45	6						
Leire	12.6	30.2				66.7	6.2	19.4			
	12.7	35.1	55.79	8.69	6						
	19.4	29	31.38	0.1	200						
Kvikkleire	19.6	27.7				35.5	6.2	20.1			
	19.8	29.6	27.93	0.09	200						



VANNINNHold/ KONSISTENSGRENSER	▼ KONUS, OMRØRT	∅ ØDOMETERFORSØK		
TRYKKFORSØK/ BRUDEFORMASJON	● TREAKS, AKTIV	/K KORNFORDELING		
▽ KONUS, UFORSTYRRET	● TREAKS, PASSIV	S, SENSITIVITET		
Prøveserie		Hull 138-101	Målt vannstand Ikke målbart	Opplak
Gjerdrum		Terrang	X-koord	Y-koord
		Proj.nr. 3571	Lab LKH, ES	Kontr ØK/RS
		Dato 12.06.23 14:14	TEGN NR. 3571-4-138_101-05	
www.geostrom.no Hengsrudveien 855 3176 Undrumsdal tlf.: 33 33 33 77				

Dybde (m)	Klassifisering	Beskrivelse	Prøve	Vanninnhold (%) Konsistensgrenser					G kN/m ²	Skjærstyrke (kPa)					S _t
				10	20	30	40	50		10	20	30	40	50	
2															
4															
6		Forboret 12m	f1												
8															
10															

Skravur utenom prøver samt tekst i kursiv er basert på beskrivelser i felt

VANNINNHold/ KONSISTENSGRENSER	KONUS, OMRØRT	Ø ØDOMETERFORSØK		
TRYKKFORSØK/ BRUDEFORMASJON	TREAKS, AKTIV	/K KORNFORDELING		
KONUS, UFORSTYRRET	TREAKS, PASSIV	S SENSITIVITET		

Prøveserie	Hull	138-102	Målt vannstand	Oppløst
	Terreng		X-koordinat	Y-koordinat
Gjerdrum	Proj.nr.	3571	Lab	ØK/LKH
	Dato	12.06.23 08:41	Kontr	ØK/RS
		www.geostrom.no Hengsrudveien 855 3176 Undrumsdal tlf.: 33 33 33 77		TEGN NR.
				3571-4-138_102-01

Dybde (m)	Klassifisering	Beskrivelse	Prøve	Vanninnhold (%) Konsistensgrenser					G kN/m ²	Skjærstyrke (kPa)					S _t
				10	20	30	40	50		10	20	30	40	50	
12															
14		Kvikkleire Grå Forstyrret prøve	s1			○	○		▼0.09 ▼0.18						
16															
18															
20															

Skravur utenom prøver samt tekst i kursiv er basert på beskrivelser i felt

	VANNINNHold/ KONSISTENSGRENSER		KONUS, OMRØRT		ØDOMETERFORSØK		LEIRE	
	TRYKKFORSØK/ BRUDEFORMASJON		TREAKS, AKTIV		KORNFORDELING		SILT	
	KONUS, UFORSTYRRET		TREAKS, PASSIV		SENSITIVITET		SAND	
							GRUS	
							FYLLMASSER	
							ORGANISK	
							TØRRSKORPELEIRE	

Prøveserie	Hull	138-102	Målt vannstand	Oppløst	
	Terreng		X-koordinat	Y-koordinat	
	Gjerdrum	Proj.nr.	3571	Lab	ØK/LKH
		Dato	12.06.23 08:41	Lab	ØK/RS
		www.geostrom.no Hengsrudveien 855 3176 Undrumsdal tlf.: 33 33 33 77	3571-4-138_102-02		

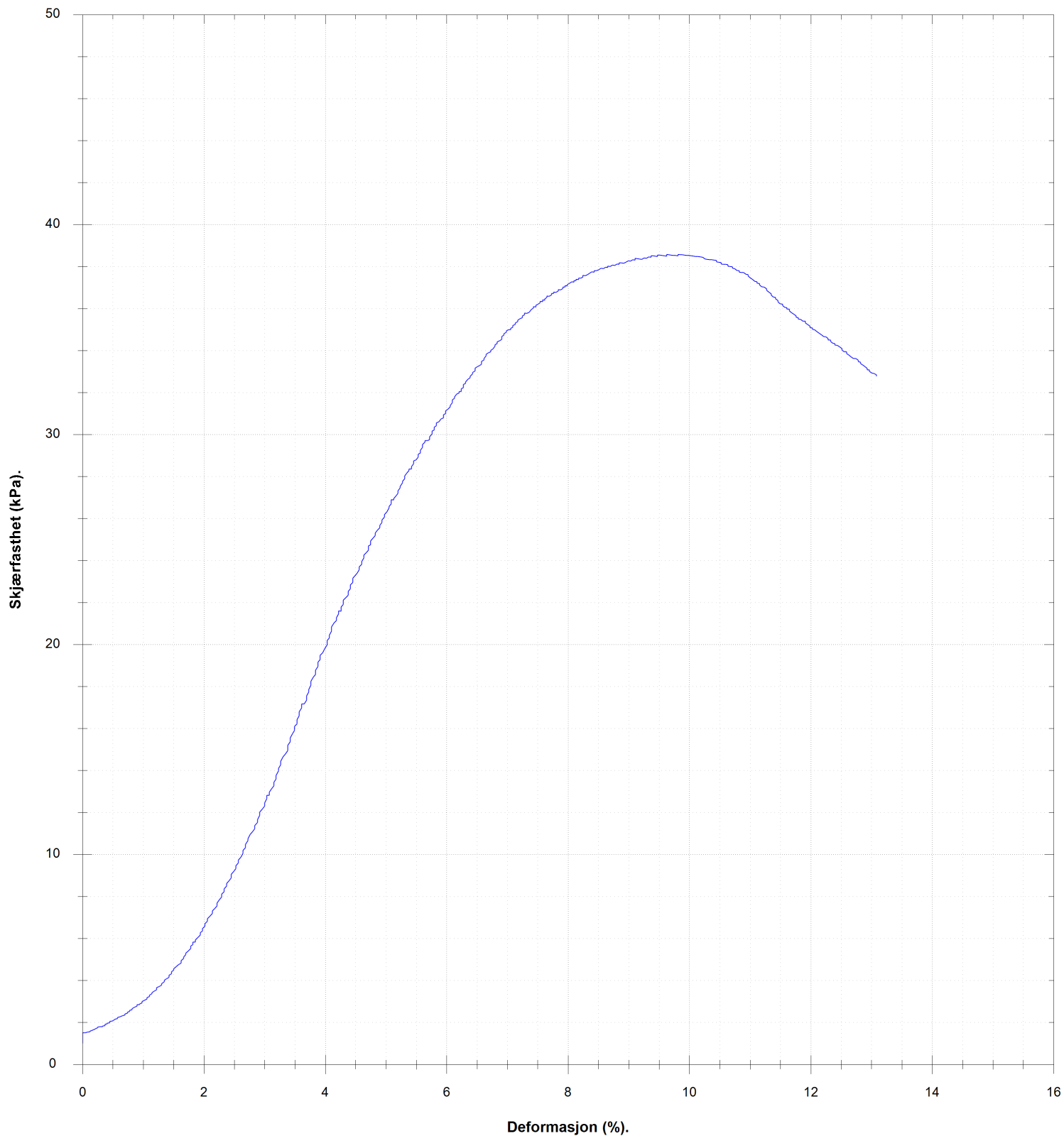
Dybde (m)	Klassifisering	Beskrivelse	Prøve	Vanninnhold (%) Konsistensgrenser					G kN/m ²	Skjærstyrke (kPa)					S _t
				10	20	30	40	50		10	20	30	40	50	
22	Kvikkleire	Grå Forstyrret prøve	s2			○			▼0.07						
						○			▼0.07						
						○									
24															
26															
28															
30	Kvikkleire, siltig	Grå, mange tynne sjikt med silt	s3			○			▼0.12		▼				200
						○			▼0.09		▼		○		200

Skravur utenom prøver samt tekst i kursiv er basert på beskrivelser i felt.

VANNINNHold/ KONSISTENSGRENSER	KONUS, OMRØRT	ØD ØDOMETERFORSØK		
TRYKKFORSØK/ BRUDEFORMASJON	TREAKS, AKTIV	/K KORNFORDDELING		
KONUS, UFORSTYRRET	TREAKS, PASSIV	S _s SENSITIVITET		


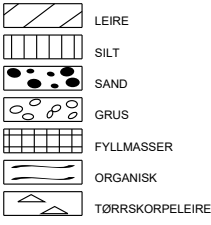
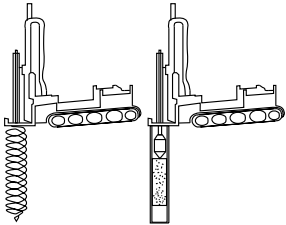


Prøveserie	Hull	138-102	Målt vannstand	Oppløst
	Terreng		X-koordinat	Y-koordinat
Gjerdrum	Proj.nr.	3571	Lab	ØK/LKH
	Dato	12.06.23 08:41	Kontr	ØK/RS
		www.geostrom.no Hengsrudveien 855 3176 Undrumdal tlf.: 33 33 33 77		TEGN NR. 3571-4-138_102-03

29.7 (m)



VANNINNHOLD/ KONSISTENSGRENSER	KONUS, OMRØRT	Ø ØDOMETERFORSØK	LEIRE		
TRYKFORSTØK/ BRUDEFORMASJON	TREAKS, AKTIV	/K KORNFORDDELING	SILT		
KONUS, UFORSTYRRET	TREAKS, PASSIV	S _v SENSITIVITET	SAND		
			GRUS		
			FYLLMASSER		
			ORGANISK		
			TØRRSKORPELEIRE		
Prøveserie		Hull	138-102	Målt vannstand	Oppløst
Gjerdrum		Terreng		X-koordinat	Y-koordinat
		Prosj.nr.	3571	Lab	Kontr
		Dato	12.06.23 08:41	ØK/LKH	ØK/RS
		www.geostrom.no Hengsrudveien 855 3176 Undrumsdal tlf.: 33 33 33 77		TEGN NR. 3571-4-138_102-04	

Klassifisering	Dybde	Vanninnhold	Konus			Enaks		Tyngdetetthet	Plastisitet		Glødetap
			Uforstyrret	Omrørt	Sensitivitet	Skjærstyrke	Tøyning		Plastisitetsgrense	Konusflytegrense	
			z	w	cufc	curfc	St		cuuc	ε	
	m	%	kN/m ²	kN/m ²		kN/m ²	%	kN/m ³	%	%	%
	13.4	31.7		0.09							
Kvikkleire	13.6	30.8									
	13.8	25.2		0.18							
	20.4	29.7		0.07							
Kvikkleire	20.6	31.5									
	20.9	29.2		0.07							
	29.4	26.8	25.93	0.12	200						
Kvikkleire, siltig	29.6	23.6				38.6	9.8	20.4			
	29.7	26.7									
	29.8	24.9	25.93	0.09	200						

 VANNINNHold/ KONSISTENSGRENSER	▼ KONUS, OMRØRT	∅ ØDOMETERFORSØK			
 TRYKKFORSØK/ BRUDEFORMASJON	● TREAKS, AKTIV	/K KORNFORDELING			
▽ KONUS, UFORSTYRRET	● TREAKS, PASSIV	S _v SENSITIVITET			
Prøveserie		Hull	138-102	Målt vannstand	Opplak
Gjerdrum		Terreng		X-koordinat	Y-koordinat
		Prosj.nr.	3571	Lab	Kontr
		Dato	12.06.23 08:41	ØK/LKH	ØK/RS
		www.geostrom.no Hengsrudveien 855 3176 Undrumsdal tlf.: 33 33 33 77		TEGN NR. 3571-4-138_102-05	

Dybde (m)	Klassifisering	Beskrivelse	Prøve	Vanninnhold (%) Konsistensgrenser					G kN/m ²	Skjærstyrke (kPa)					S _t
				10	20	30	40	50		10	20	30	40	50	
2															
4															
6															
8															
10															

Skravur utenom prøver samt tekst i kursiv er basert på beskrivelser i felt

VANNINNHold/ KONSISTENSGRENSER	KONUS, OMRØRT	ØDOMETERFORSØK		
TRYKKFORSØK/ BRUDEFORMASJON	TREAKS, AKTIV	KORNFORDELING		
KONUS, UFORSTYRRET	TREAKS, PASSIV	SENSITIVITET		

Prøveserie	Hull	138-103	Målt vannstand	Oppløst
	Terreng		X-koordinat	Y-koordinat
Gjerdrum	Proj.nr.	3571	Lab	RS
	Dato	13.06.23 08:42	Kontr	ØK/RS
		www.geostrom.no Hengsrudveien 855 3176 Undrumsdal tlf.: 33 33 33 77		TEGN NR. 3571-4-138_103-01

Dybde (m)	Klassifisering	Beskrivelse	Prøve	Vanninnhold (%) Konsistensgrenser					G kN/m ²	Skjærstyrke (kPa)					S _t
				10	20	30	40	50		10	20	30	40	50	
12															
14	Leire, siltig	Grå	s1			30		19,6 19,8							7 8
18	Kvikkleire, siltig	Grå, forstyrret prøve	s2			30		0,18 0,18							47 76
20	Skravur utenom prøver samt tekst i kursiv er basert på beskrivelser i felt														

○— VANNINNHold/
KONSISTENSGRENSER

▼ KONUS, OMRØRT

∅ ØDOMETERFORSØK

⊖ TRYKKFORSØK/
BRUDEFORMASJON

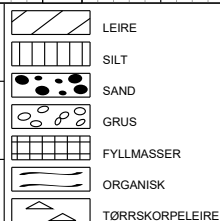
⊕ TREAKS, AKTIV

/K KORNFORDELING

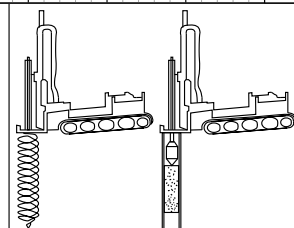
▽ KONUS, UFORSTYRRET

⊖ TREAKS, PASSIV

S, SENSITIVITET



LEIRE
SILT
SAND
GRUS
FYLLMASSER
ORGANISK
TØRRSKORPELEIRE



Prøveserie

Hull 138-103

Målt vannstand

Oppløst

Gjerdrum

Terrang

X-koordinat

Y-koordinat

Proj.nr. 3571

Lab RS

Kontr ØK/RS

Dato 13.06.23 08:42

TEGN NR.

3571-4-138_103-02

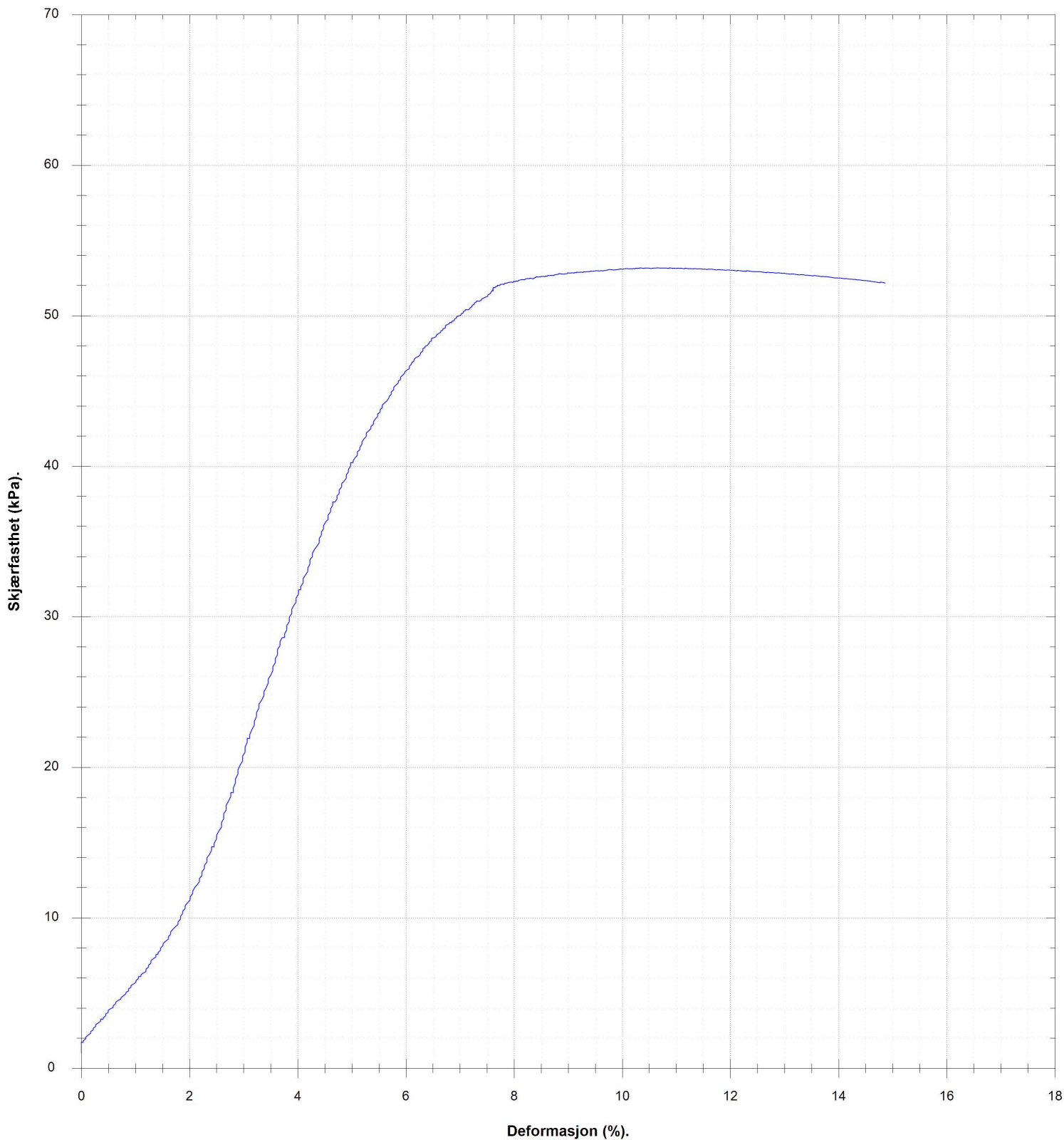
Dybde (m)	Klassifisering	Beskrivelse	Prøve	Vanninnhold (%) Konsistensgrenser					G kN/m ²	Skjærstyrke (kPa)					S _t
				10	20	30	40	50		10	20	30	40	50	
22															
24															
24	Kvikkleire, siltig	Grå, forstyrret prøve	S3			○			▼0.07						
24						○			▼0.07		▽				200
24						○									
26															
28															
30															

Skravur utenom prøver samt tekst i kursiv er basert på beskrivelser i felt

	VANNINNHold/ KONSISTENSGRENSER		KONUS, OMRØRT		ØDOMETERFORSØK		LEIRE	
	TRYKKFORSØK/ BRUDEFORMASJON		TREAKS, AKTIV		KORNFORDELING		SILT	
	KONUS, UFORSTYRRET		TREAKS, PASSIV		SENSITIVITET		SAND	
							GRUS	
							FYLLMASSER	
							ORGANISK	
							TØRRSKORPELEIRE	

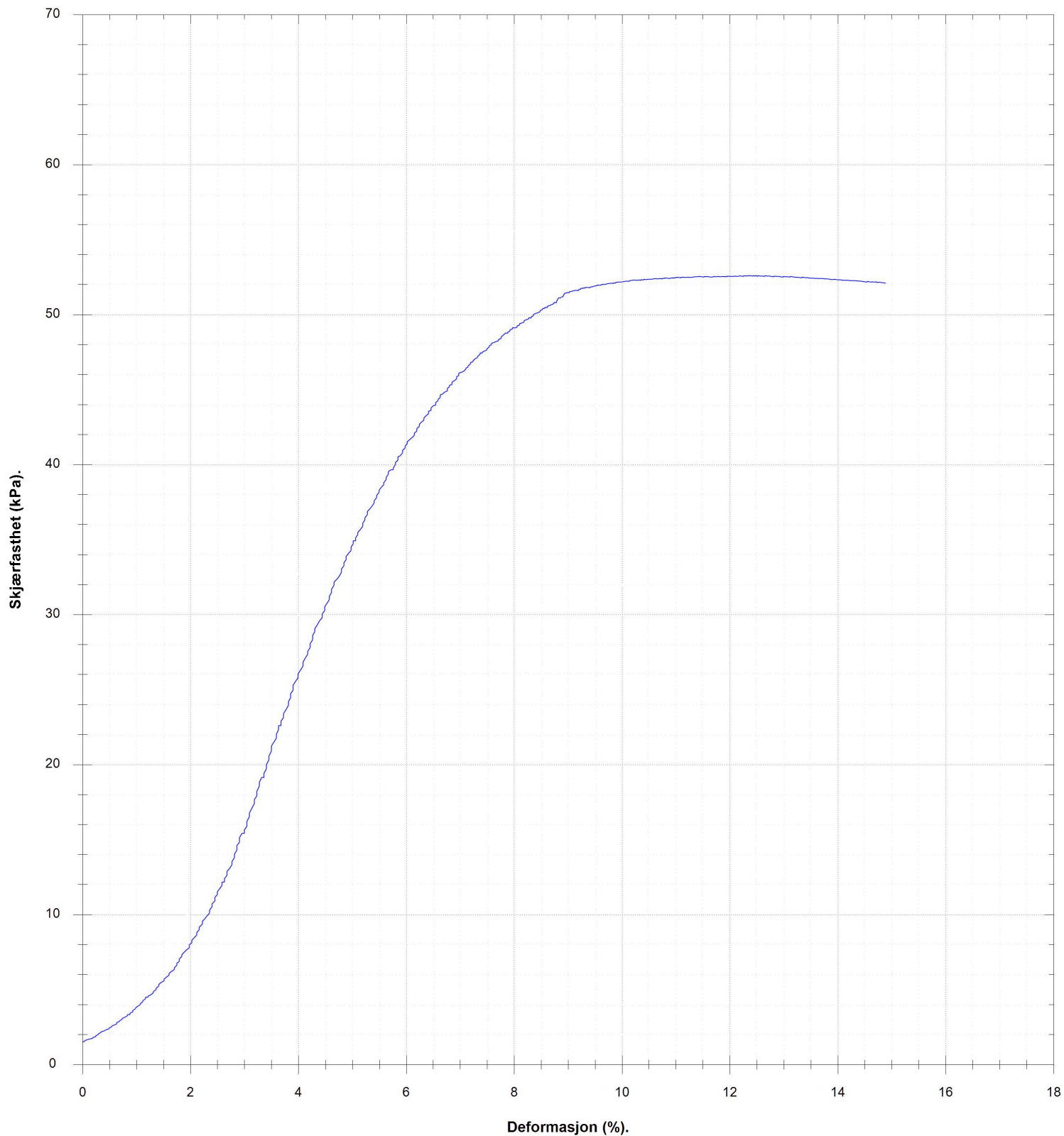
Prøveserie	Hull	138-103	Målt vannstand	Oppløst
	Terreng		X-koordinat	Y-koordinat
Gjerdrum	Proj.nr.	3571	Lab	RS
	Dato	13.06.23 08:42	TEGN NR.	ØK/RS
		www.geostrom.no Hengsrudveien 855 3176 Undrumsdal tlf.: 33 33 33 77		3571-4-138_103-03

14.6 (m)



VANNINNHOLD/ KONSISTENSGRENSER	KONUS, OMRØRT	ØDOMETERFORSØK		
TRYKFORSTØK/ BRUDEFORMASJON	TREAKS, AKTIV	KORNFORDELING		
KONUS, UFORSTYRRET	TREAKS, PASSIV	SENSITIVITET		
Prøveserie		Hull 138-103	Målt vannstand	Oppløst
Gjerdrum		Terreng	X-koordinat	Y-koordinat
		Prosj.nr. 3571	Lab RS	Kontr ØK/RS
		Dato 13.06.23 08:42	TEGN NR. 3571-4-138_103-04	
www.geostrom.no Hengsrudveien 855 3176 Undrumdal tlf.: 33 33 33 77				

14.7 (m)



VANNINHOLD/ KONSISTENSGRENSER	KONUS, OMRØRT	ØDOMETERFORSØK		
TRYKFORSTØK/ BRUDEFORMASJON	TREAKS, AKTIV	KORNFORDELING		
KONUS, UFORSTYRRET	TREAKS, PASSIV	SENSITIVITET		
Prøveserie		Hull 138-103	Målt vannstand	Oppløst
Gjerdrum		Terreng	X-koordinat	Y-koordinat
		Prosj.nr. 3571	Lab RS	Kontr ØK/RS
		Dato 13.06.23 08:42	TEGN NR. 3571-4-138_103-05	
www.geostrom.no Hengsrudveien 855 3176 Undrumdal tlf.: 33 33 33 77				

Klassifisering	Dybde	Vanninnhold	Konus			Enaks		Tyngdetetthet	Plastisitet		Glødetap
			Uforstyrret	Omrørt	Sensitivitet	Skjærstyrke	Tøyning		Plastisitetsgrense	Konusflytegrense	
			z m	w %	cufc kN/m ²	curfc kN/m ²	St		cuuc kN/m ²	ε %	
	14.4	29.4	38.74	5.88	7						
	14.5	30				53.5	10.8	19.6			
Leire, siltig	14.6	28.7				52.8	12.6	19.8			
	14.8	28.7	31.38	3.76	8						
	17.7	31	8.69	0.18	47						
Kvikkleire, siltig	17.9	27.1									
	18.1	29.6	13.95	0.18	76						
	24.4	29.4		0.07							
Kvikkleire, siltig	24.6	28.4									
	24.8	28.5	23.32	0.07	200						

VANNINNHold/ KONSISTENSGRENSER	▼ KONUS, OMRØRT	∅ ØDOMETERFORSØK		
TRYKFORSTØK/ BRUDEFORMASJON	● TREAKS, AKTIV	/K KORNFORDELING		
▽ KONUS, UFORSTYRRET	● TREAKS, PASSIV	S, SENSITIVITET		
Prøveserie		Hull 138-103	Målt vannstand	Opplak
Gjerdrum		Terrang	X-koordinat	Y-koordinat
		Prosj.nr. 3571	Lab RS	Kontr ØK/RS
		Dato 13.06.23 08:42	TEGN NR. 3571-4-138_103-06	
www.geostrom.no Hengsrudveien 855 3176 Undrumsdal tlf.: 33 33 33 77				

Dybde (m)	Klassifisering	Beskrivelse	Prøve	Vanninnhold (%) Konsistensgrenser					G kN/m ²	Skjærstyrke (kPa)					S _t
				10	20	30	40	50		10	20	30	40	50	
0		Forboring 11m	f1												
2															
4															
6															
8															
10															

Skravur utenom prøver samt tekst i kursiv er basert på beskrivelser i felt

VANNINNHold/ KONSISTENSGRENSER	KONUS, OMRØRT	ØD ØDOMETERFORSØK		
TRYKKFORSØK/ BRUDEFORMASJON	TREAKS, AKTIV	/K KORNFORDELING		
KONUS, UFORSTYRRET	TREAKS, PASSIV	S, SENSITIVITET		

Prøveserie	Hull	138-104x	Målt vannstand	Oppløst
	Terreng		X-koord	Y-koord
Gjerdrum	Proj.nr.	3571	Lab	RS
	Dato	15.05.23 17:31	Kontr	ØK
		www.geostrom.no Hengsrudveien 855 3176 Undrumsdal tlf.: 33 33 33 77		TEGN NR. 3571-4-138_104x-01

Dybde (m)	Klassifisering	Beskrivelse	Prøve	Vanninnhold (%) Konsistensgrenser					G kN/m ²	Skjærstyrke (kPa)					S _t
				10	20	30	40	50		10	20	30	40	50	
12	Leire	Grå	s1			30			19,6					73	7
						30			20					83	7
						30								80,53	7
14	Leire	Grå	s2			30			19,9					74,28	8
						30								88,3	8
						30								72,04	7
16	Leire	Grå	s3			30			20,9					74,28	9
						30								98,5	11
						30								103,74	11

Skravur utenom prøver samt tekst i kursiv er basert på beskrivelser i felt

VANNINNHold/ KONSISTENSGRENSER	KONUS, OMRØRT	ØD ØDOMETERFORSØK	LEIRE	
TRYKKFORSØK/ BRUDEFORMASJON	TREAKS, AKTIV	/K KORNFORDELING	SAND	
KONUS, UFORSTYRRET	TREAKS, PASSIV	S _s SENSITIVITET	GRUS	
			FYLLMASSER	
			ORGANISK	
			TØRRSKORPELEIRE	

Prøveserie	Hull	138-104x	Målt vannstand	Oppløst
	Terreng		X-koordinat	Y-koordinat
Gjerdrum	Proj.nr.	3571	Lab	RS
	Dato	15.05.23 17:31	Kontr	ØK
	www.geostrom.no Hengsrudveien 855 3176 Undrumsdal tlf.: 33 33 33 77	TEGN NR.		3571-4-138_104x-02

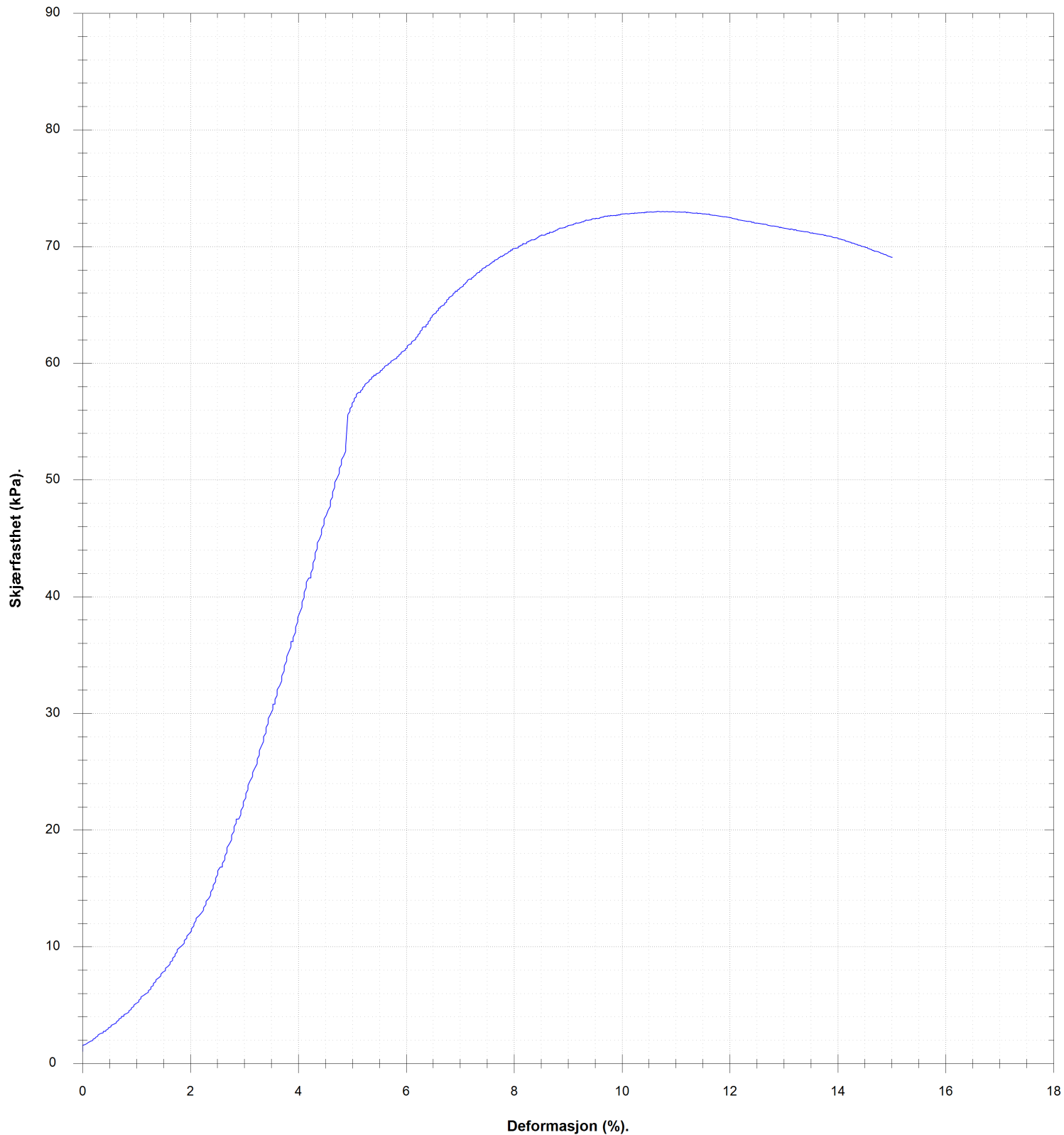
Dybde (m)	Klassifisering	Beskrivelse	Prøve	Vanninnhold (%) Konsistensgrenser					G kN/m ²	Skjærstyrke (kPa)					S _t
				10	20	30	40	50		10	20	30	40	50	
22	Kvikkleire, siltig	Grå, noe finsand Forstyrret prøve	s4			28			20,2	0,07					
27	Kvikkleire, siltig	Grå, noe finsand	s5			28			21	0,07	146				119

Skravur utenom prøver samt tekst i kursiv er basert på beskrivelser i felt

VANNINHOLD/ KONSISTENSGRENSER	KONUS, OMRØRT	ØD ØDOMETERFORSØK		
TRYKKFORSØK/ BRUDEFORMASJON	TREAKS, AKTIV	/K KORNFORDELING	LEIRE	SILT
KONUS, UFORSTYRRET	TREAKS, PASSIV	S _s SENSITIVITET	SAND	GRUS
			FYLLMASSER	ORGANISK
			TØRRSKORPELEIRE	

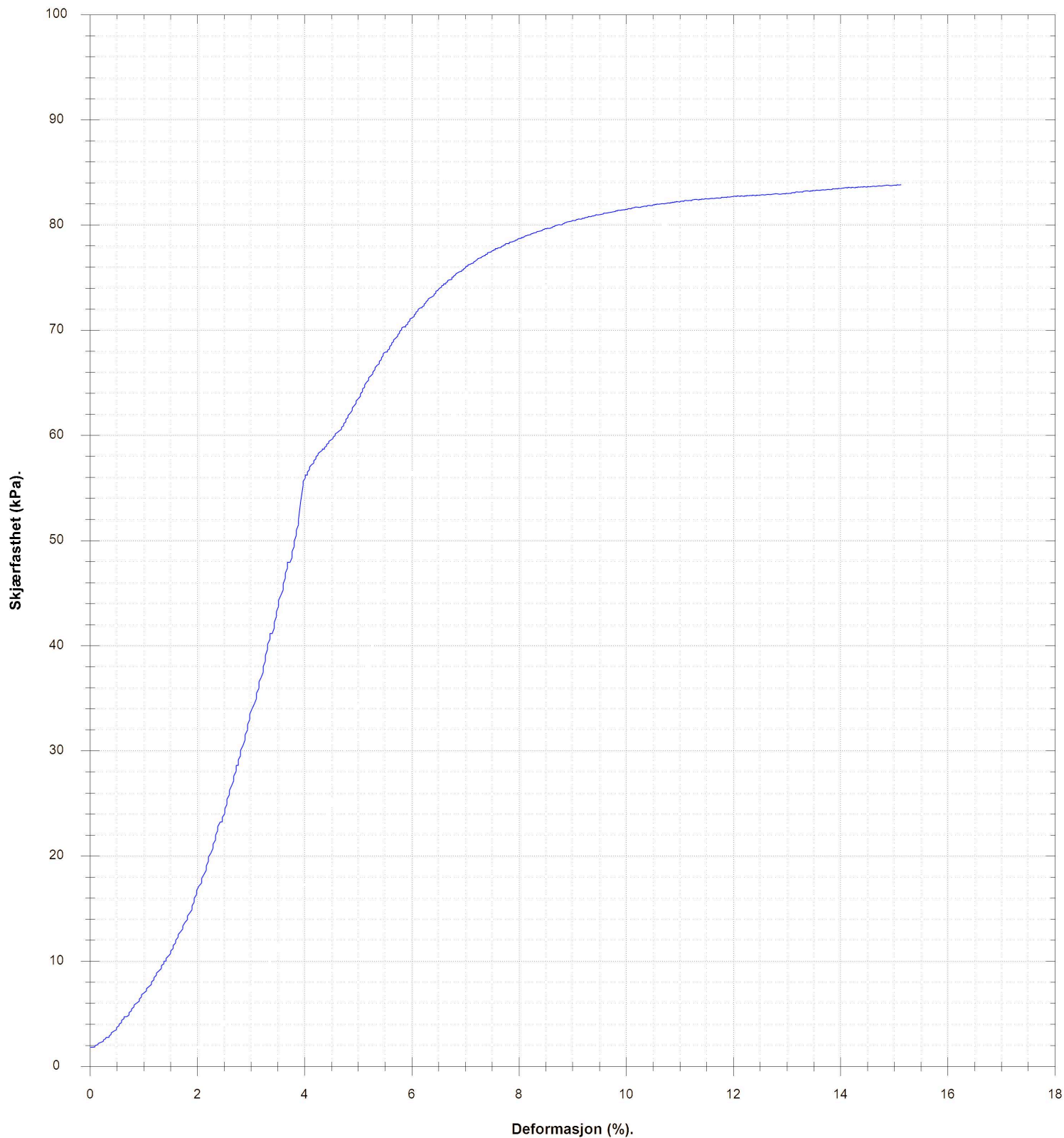
Prøveserie	Hull	138-104x	Målt vannstand	Oppløst
	Terreng		X-koordinat	Y-koordinat
Gjerdrum	Proj.nr.	3571	Lab	RS
	Dato	15.05.23 17:31	Kontr	ØK
		www.geostrom.no Hengsrudveien 855 3176 Undrumsdal tlf.: 33 33 33 77		TEGN NR. 3571-4-138_104x-03

11.5 (m)



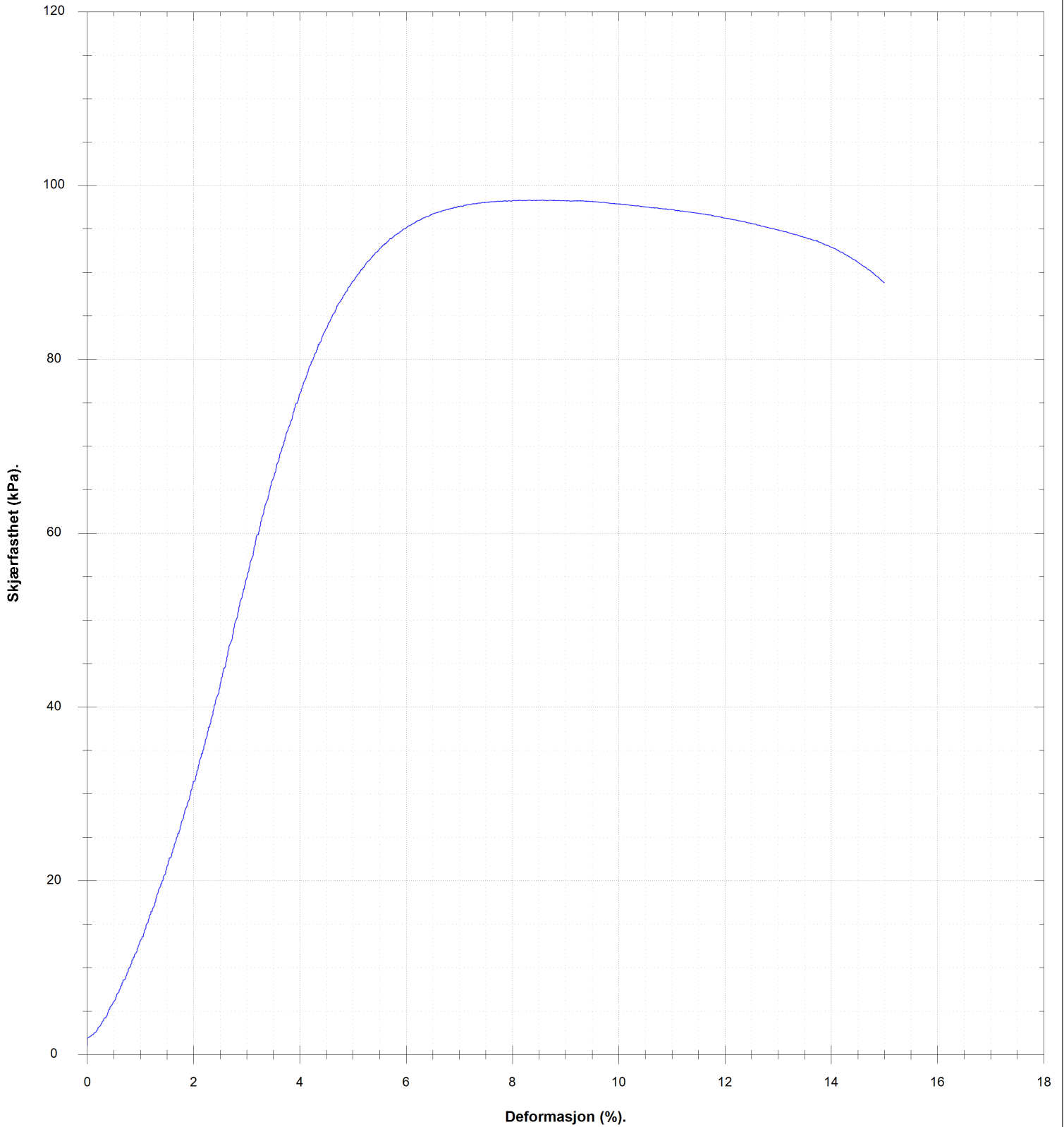
VANNINHOLD/ KONSISTENSGRENSER	KONUS, OMRØRT	Ø ØDOMETERFORSØK		
TRYKKFORSØK/ BRUDEDEFORMASJON	TREAKS, AKTIV	/K KORNFORDELING		
KONUS, UFORSTYRRET	TREAKS, PASSIV	S, SENSITIVITET		
Prøveserie		Hull 138-104x	Målt vannstand	Oppløst
Gjerdrum		Terreng	X-koordinat	Y-koordinat
		Prosj.nr. 3571	Lab RS	Kontr ØK
		Dato 15.05.23 17:31	TEGN NR. 3571-4-138_104x-04	
		www.geostrom.no Hengsrudveien 855 3176 Undrumsdal tlf.: 33 33 33 77		

11.9 (m)



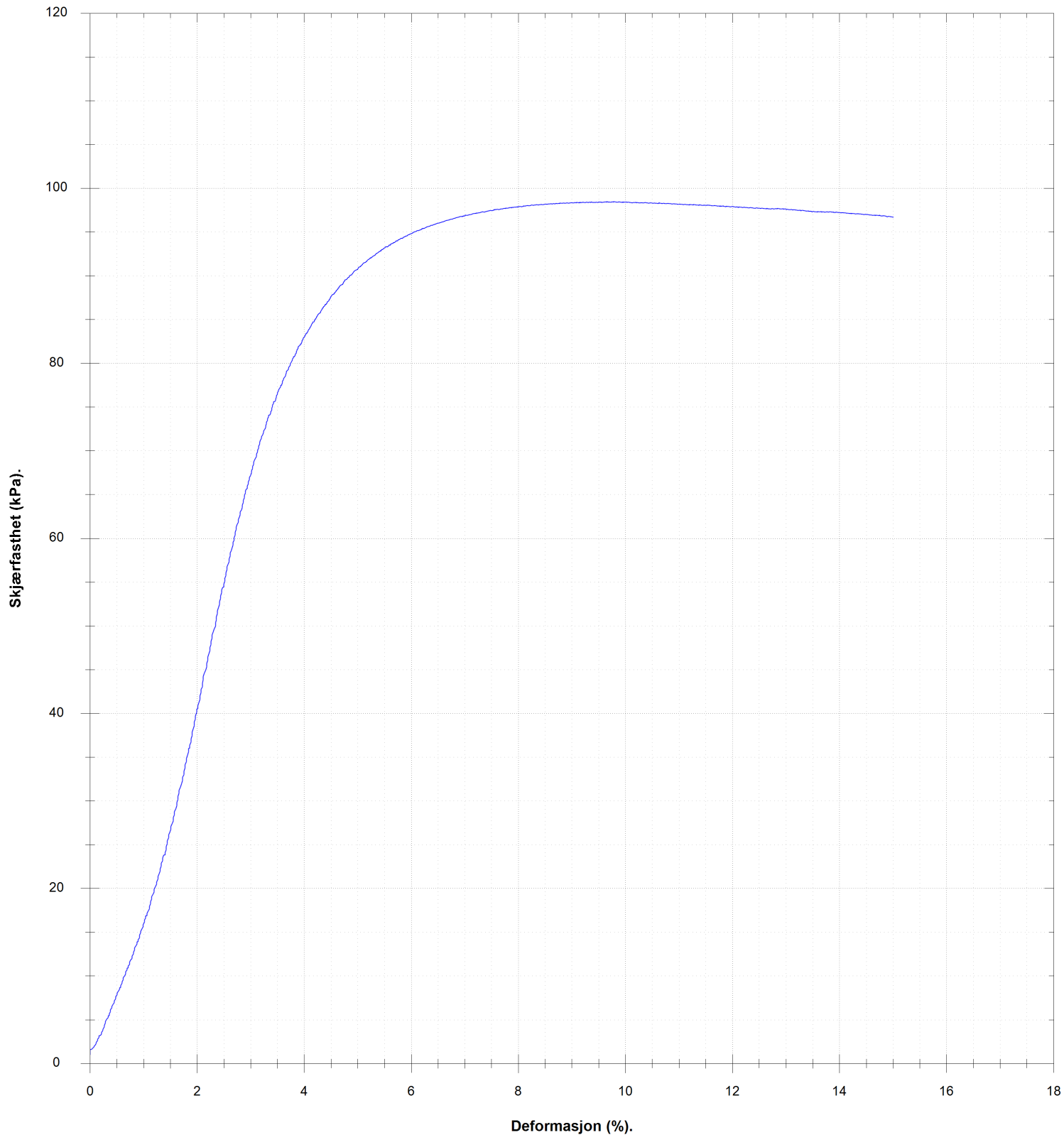
VANNINHOLD/ KONSISTENSGRENSER	KONUS, OMRØRT	Ø ØDOMETERFORSØK			
TRYKFORSTØK/ BRUDEFORMASJON	TREAKS, AKTIV	/K KORNFORDELING			
KONUS, UFORSTYRRET	TREAKS, PASSIV	S, SENSITIVITET			
Prøveserie		Hull	138-104x	Målt vannstand	Oppløst
Gjerdrum		Terreng		X-koordinat	Y-koordinat
		Prosj.nr.	3571	Lab	RS
		Dato	15.05.23 17:31	Kontr	ØK
		www.geostrom.no Hengsrudveien 855 3176 Undrumsdal tlf.: 33 33 33 77		TEGN NR. 3571-4-138_104x-05	

13.5 (m)



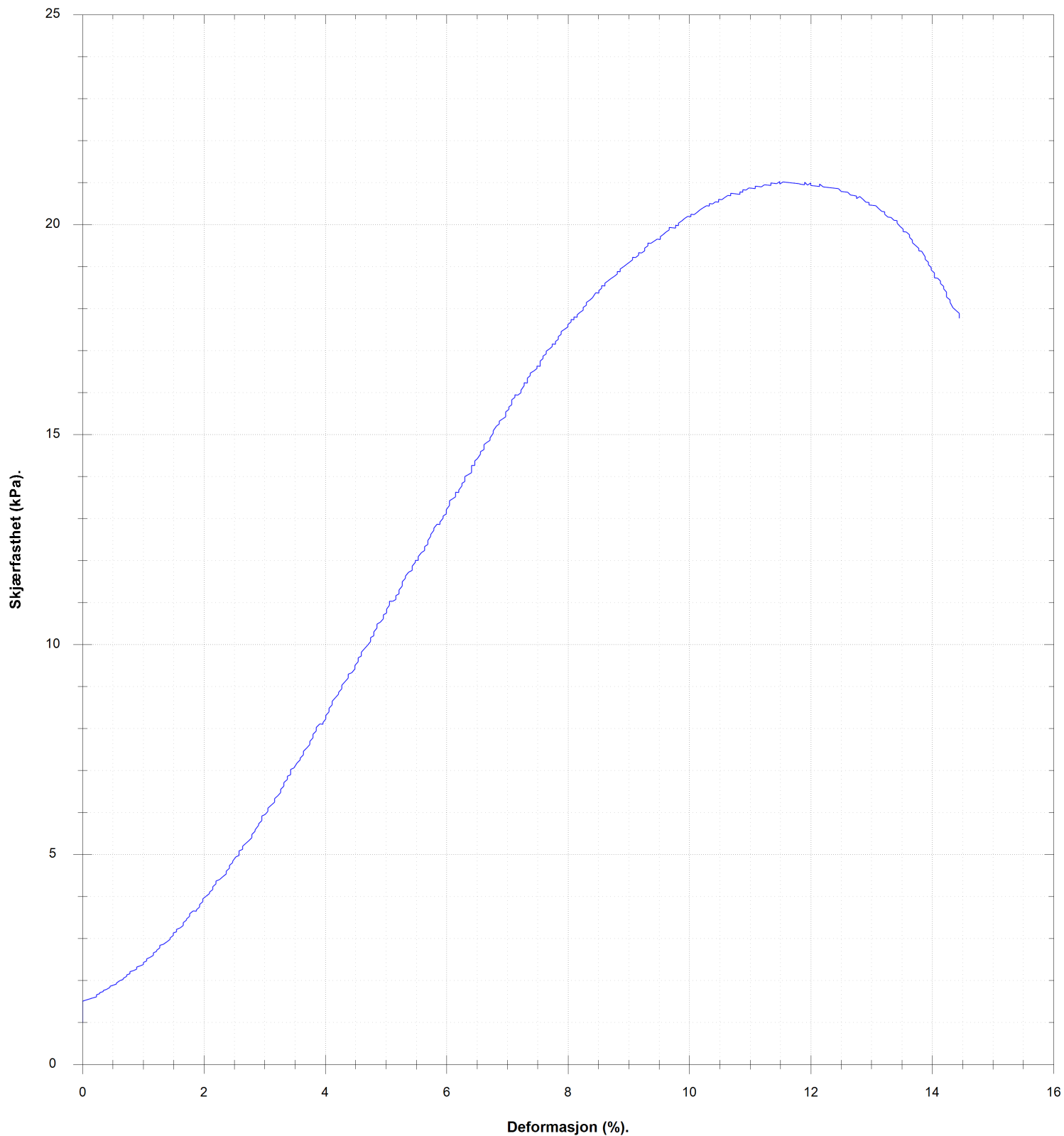
VANNINNHOLD/ KONSISTENSGRENSER	KONUS, OMRØRT	ØDOMETERFORSØK		
TRYKKFORSØK/ BRUDEFORMASJON	TREAKS, AKTIV	KORNFORDELING		
KONUS, UFORSTYRRET	TREAKS, PASSIV	SENSITIVITET		
Prøveserie		Hull 138-104x	Målt vannstand	Oppløst
Gjerdrum		Terreng	X-koord	Y-koord
		Prosj.nr. 3571	Lab RS	Kontr ØK
		Dato 15.05.23 17:31	TEGN NR. 3571-4-138_104x-06	
www.geostrom.no Hengsrudveien 855 3176 Undrumsdal tlf.: 33 33 33 77				

16.7 (m)






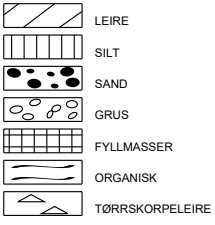
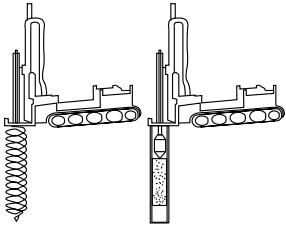







VANNINNHOLD/ KONSISTENSGRENSER	KONUS, OMRØRT	ØD ØDOMETERFORSØK		
TRYKFORSTØK/ BRUDEFORMASJON	TREAKS, AKTIV	/K KORNFORDELING		
KONUS, UFORSTYRRET	TREAKS, PASSIV	S, SENSITIVITET		
Prøveserie		Hull 138-104x	Målt vannstand	Oppløst
Gjerdrum		Terreng	X-koord	Y-koord
		Prosj.nr. 3571	Lab RS	Kontr ØK
		Dato 15.05.23 17:31	TEGN NR. 3571-4-138_104x-07	
		www.geostrom.no Hengsrudveien 855 3176 Undrumsdal tlf.: 33 33 33 77		

26.7 (m)



VANNINNHOLD/ KONSISTENSGRENSER	KONUS, OMRØRT	Ø DOMETERFORSØK		
TRYKFORSTØK/ BRUDEFORMASJON	TREAKS, AKTIV	I/K KORNFORDDELING		
KONUS, UFORSTYRRET	TREAKS, PASSIV	S, SENSITIVITET		
Prøveserie		Hull 138-104x	Målt vannstand	Opplak
Gjerdrum		Terreng	X-koordinat	Y-koordinat
		Prosj.nr. 3571	Lab RS	Kontr ØK
		Dato 15.05.23 17:31	TEGN NR. 3571-4-138_104x-08	
		www.geostrom.no Hengsrudveien 855 3176 Undrumdal tlf.: 33 33 33 77		

Klassifisering	Dybde	Vanninnhold	Konus			Enaks		Tyngdetetthet	Plastisitet		Glødetap
			Uforstyrret	Omrørt	Sensitivitet	Skjærstyrke	Tøyning		Plastisitetsgrense	Konusflytegrense	
			z	w	cufc	curfc	St		cuuc	ε	
	m	%	kN/m ²	kN/m ²		kN/m ²	%	kN/m ³	%	%	%
	11.3	29.7	55.79	7.85	7						
	11.4	30.9				73	10.6	19.6			
Leire	11.6										
	11.8	28.6				83	15	20			
	11.9	30.2	60.53	9.27	7						
	13.1	30									
	13.3	27.8	74.28	9.69	8						
Leire	13.4	28.7				98.3	8.6	19.9			
	13.6	30.6	72.04	9.69	7						
	16.4	22.8	74.28	7.85	9						
Leire	16.6	22.6				98.5	9.8	20.9			
	16.8	22.8	103.74	9.07	11						
	21.4	28.6		0.07							
Kvikkleire, siltig	21.6	26.6						20.2			
	21.8	27.2		0.07							
	26.4	22.9	9.69	0.07	146						
Kvikkleire, siltig	26.6	22.4				21	11.5	21			
	26.8	23.9	7.85	0.07	119						

 VANNINNHold/ KONSISTENSGRENSER	 KONUS, OMRØRT	 ØDOMETERFORSØK			
 TRYKKFORSØK/ BRUDEFORMASJON	 TREAKS, AKTIV	 KORNFORDELING			
 KONUS, UFORSTYRRET	 TREAKS, PASSIV	 SENSITIVITET			
Prøveserie		Hull	138-104x	Målt vannstand	Oppløst
Gjerdrum		Terrang		X-koordinat	Y-koordinat
		Prosj.nr.	3571	Lab	Kontr
		Dato	15.05.23 17:31	TEGN NR.	3571-4-138_104x-09
		www.geostrom.no Hengsrudveien 855 3176 Undrumdal tlf.: 33 33 33 77			

Dybde (m)	Klassifisering	Beskrivelse	Prøve	Vanninnhold (%) Konsistensgrenser					G kN/m ²	Skjærstyrke (kPa)					S _t
				10	20	30	40	50		10	20	30	40	50	
2															
4															
6		Forboret 10m	f1												
8															
10															

Skravur utenom prøver samt tekst i kursiv er basert på beskrivelser i felt

VANNINNHold/ KONSISTENSGRENSER	KONUS, OMRØRT	Ø ØDOMETERFORSØK		
TRYKKFORSØK/ BRUDEFORMASJON	TREAKS, AKTIV	/K KORNFORDELING		
KONUS, UFORSTYRRET	TREAKS, PASSIV	S, SENSITIVITET		

Prøveserie	Hull	138-105x	Målt vannstand	Oppløst
	Terreng		X-koord	Y-koord
Gjerdrum	Proj.nr.	3571	Lab	ES/LM
	Dato	16.05.23 09:23	Kontr	ØK
		www.geostrom.no Hengsrudveien 855 3176 Undrumsdal tlf.: 33 33 33 77		TEGN NR.
				3571-4-138_105x-01

Dybde (m)	Klassifisering	Beskrivelse	Prøve	Vanninnhold (%) Konsistensgrenser					G kN/m ²	Skjærstyrke (kPa)					S _t
				10	20	30	40	50		10	20	30	40	50	
12															
14															
16															
18															
19.9			s1					19.9							6
19.9								19.9	0.74						59
20															

Leire, siltig

Grå, lagdelt, mange sjikt og lommer med silt og finsand, glimmer

s1

19.9

19.9

101.2

6

59

Skravur utenom prøver samt tekst i kursiv er basert på beskrivelser i felt

	VANNINNHold/ KONSISTENSGRENSER		KONUS, OMRØRT		ØD ODOMETERFORSØK		LEIRE	
	TRYKKFORSØK/ BRUDEFORMASJON		TREAKS, AKTIV		IK KORNFORDELING		SILT	
	KONUS, UFORSTYRRET		TREAKS, PASSIV		S, SENSITIVITET		SAND	
							GRUS	
							FYLLMASSER	
							ORGANISK	
							TØRRSKORPELEIRE	

Prøveserie	Hull	138-105x	Målt vannstand	Oppløst
	Terreng		X-koordinat	Y-koordinat
Gjerdrum	Proj.nr.	3571	Lab	ES/LM
	Dato	16.05.23 09:23	Kontr	ØK
		www.geostrom.no Hengsrudveien 855 3176 Undrumsdal tlf.: 33 33 33 77		TEGN NR. 3571-4-138_105x-02

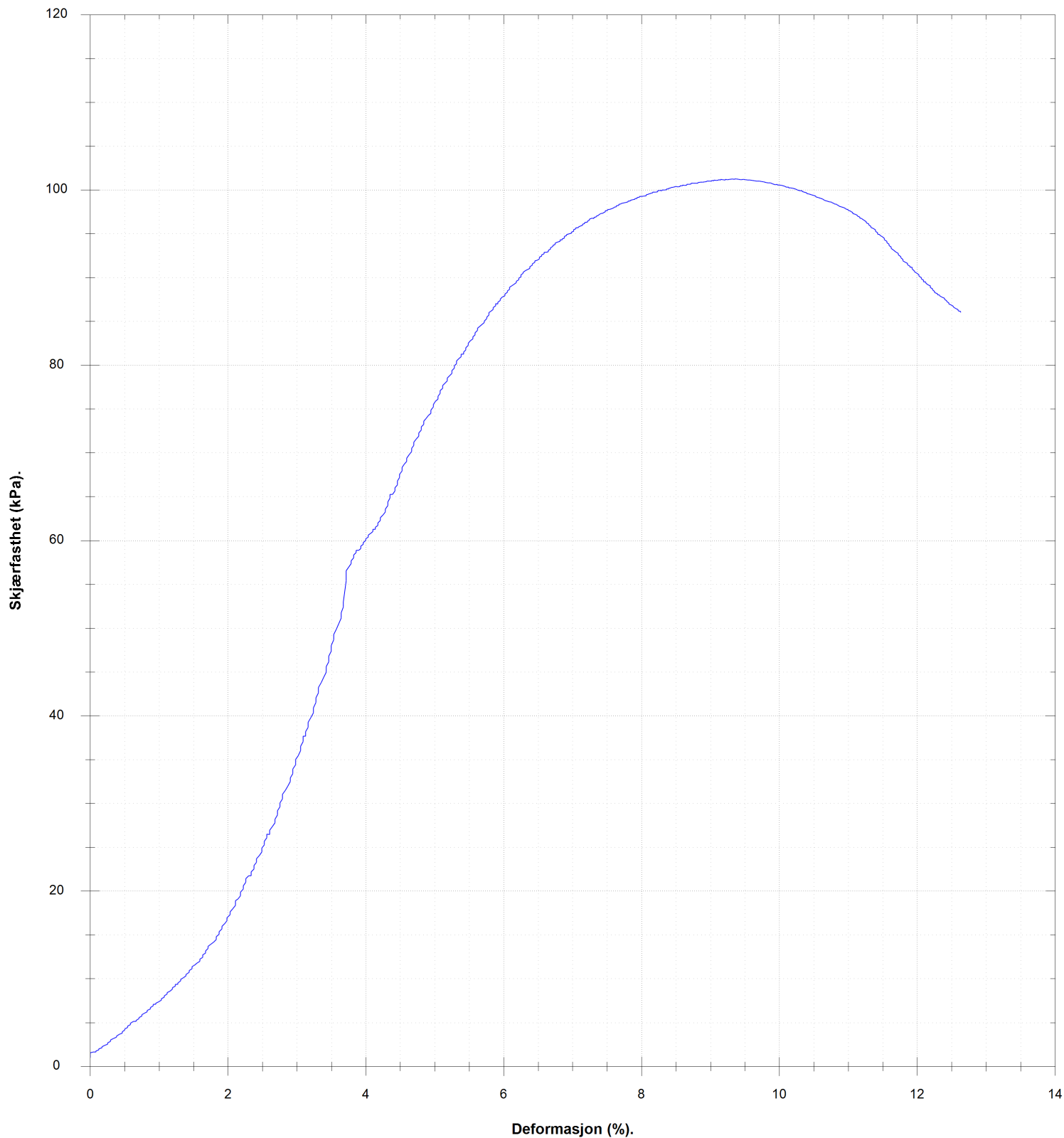
Dybde (m)	Klassifisering	Beskrivelse	Prøve	Vanninnhold (%) Konsistensgrenser					G kN/m ²	Skjærstyrke (kPa)					S _t	
				10	20	30	40	50		10	20	30	40	50		
22	Silt, leirig	Grå, lagdelt, mange sjikt og lag med silt og finsand, glimmer, noe humus Forstyrret prøve	s2						20	▼0.09						
									19,5	▼0.1						
26	Kvikkleire, siltig Leire, siltig	Grå, forstyrret prøve, svært lagdelt med silt og leire, finsand, glimmer, noe humus	s3						21,2	▼0.24						
									21,1	▼0.88						

Skravur utenom prøver samt tekst i kursiv er basert på beskrivelser i felt

	VANNINNHold/ KONSISTENSGRENSER		KONUS, OMRØRT		ØDOMETERFORSØK		LEIRE	
	TRYKKFORSØK/ BRUDEFORMASJON		TREAKS, AKTIV		KORNFORDELING		SILT	
	KONUS, UFORSTYRRET		TREAKS, PASSIV		S, SENSITIVITET		SAND	
							GRUS	
							FYLLMASSER	
							ORGANISK	
							TØRRSKORPELEIRE	

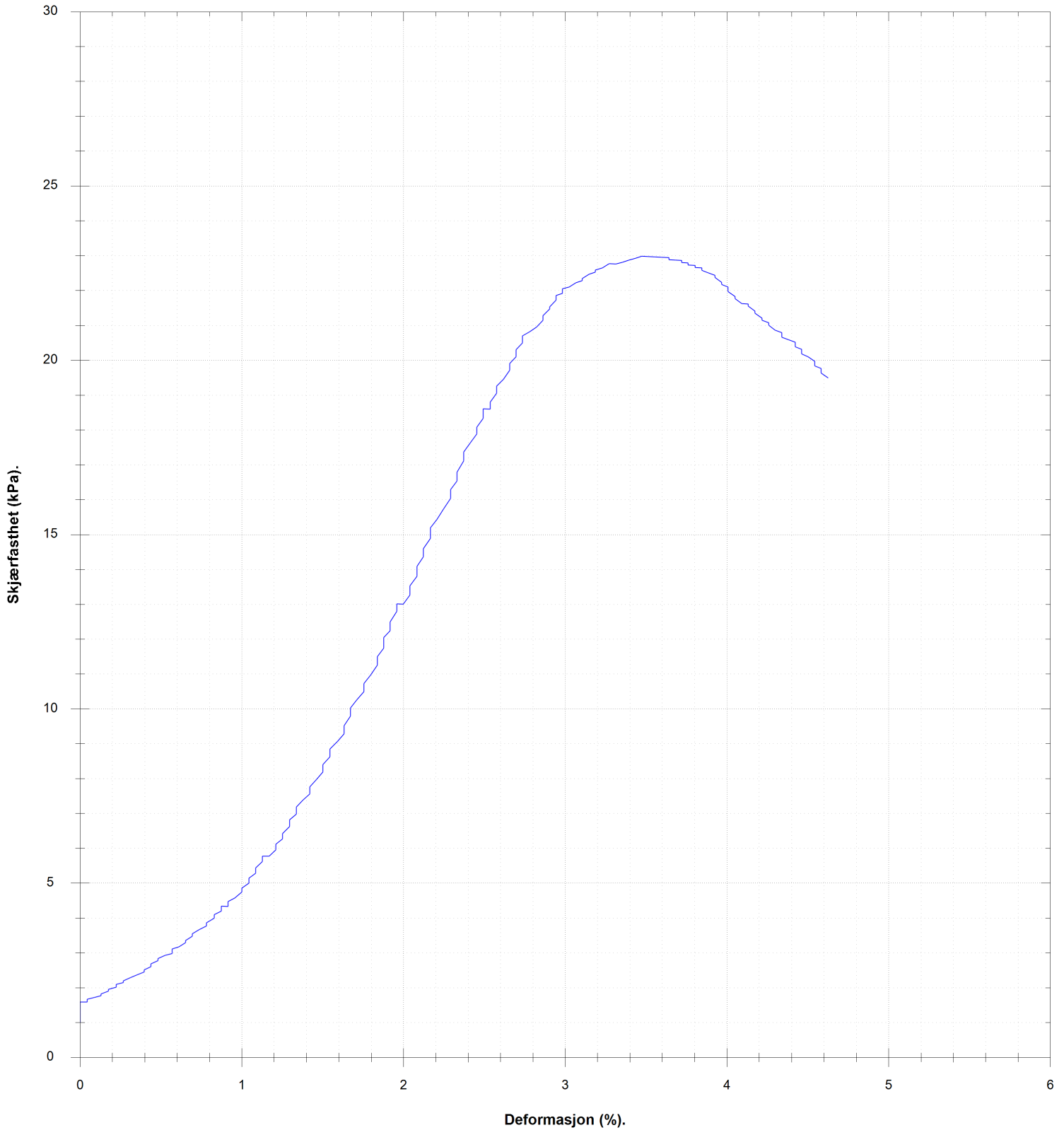
Prøveserie	Hull	138-105x	Målt vannstand	Oppløst	
	Terreng		X-koord	Y-koord	
	Gjerdrum	Proj.nr.	3571	Lab	ES/LM
		Dato	16.05.23 09:23	Kontr	ØK
		www.geostrom.no Hengsrudveien 855 3176 Undrumdsdal tlf.: 33 33 33 77		TEGN NR. 3571-4-138_105x-03	

18.5 (m)




VANNINHOLD/ KONSISTENSGRENSER	KONUS, OMRØRT	ØDOMETERFORSØK			
TRYKFORSTØK/ BRUDEFORMASJON	TREAKS, AKTIV	KORNFORDELING			
KONUS, UFORSTYRRET	TREAKS, PASSIV	SENSITIVITET			
Prøveserie		Hull	138-105x	Målt vannstand	Oppløst
Gjerdrum		Terreng		X-koordinat	Y-koordinat
		Prosj.nr.	3571	Lab	Kontr
		Dato	16.05.23 09:23	ES/LM	ØK
		www.geostrom.no Hengsrudveien 855 3176 Undrumdal tlf.: 33 33 33 77		TEGN NR.	3571-4-138_105x-04

18.9 (m)



VANNINHOLD/ KONSISTENSGRENSER	KONUS, OMRØRT	Ø ØDOMETERFORSØK	LEIRE SILT SAND GRUS FYLLMASSER ORGANISK TØRRSKORPELEIRE		
TRYKFORSTØK/ BRUDEFORMASJON	TREAKS, AKTIV	/K KORNFORDELING			
KONUS, UFORSTYRRET	TREAKS, PASSIV	S _v SENSITIVITET			
Prøveserie		Hull	138-105x	Målt vannstand	Oppløst
		Terreng		X-koordinat	Y-koordinat
Gjerdrum		Prosj.nr.	3571	Lab	Kontr
		Dato	16.05.23 09:23	ES/LM	ØK
		www.geostrom.no Hengsrudveien 855 3176 Undrumsdal tlf.: 33 33 33 77		TEGN NR. 3571-4-138_105x-05	

Klassifisering	Dybde	Vanninnhold	Konus			Enaks		Tyngdetetthet	Plastisitet		Glødetap
			Uforstyrret	Omrørt	Sensitivitet	Skjærstyrke	Tøyning		Plastisitetsgrense	Konusflytegrense	
			z	w	cufc	curfc	St		cuuc	ε	
	m	%	kN/m ²	kN/m ²		kN/m ²	%	kN/m ³	%	%	%
	18.3	29.6	42.43	7.54	6						
	18.4	28.4				101.2	9.4	19.9			
Leire, siltig	18.6										
	18.7	26.3	43.43	0.74	59						
	18.8	27.1				23	3.5	19.9			
	21.6	24.7		0.09							
	21.7	23.6						20			
Silt, leirig	21.9										
	22.1	24.2						19.5			
	22.2	25.1		0.1							
	25.6	20.8		0.24							
Kvikkleire, siltig	25.7	21.2						21.2			
	26.0	21.7						21.1			
Leire, siltig	26.1	19.4		0.88							



VANNINNHold/ KONSISTENSGRENSER	KONUS, OMRØRT	Ø ØDOMETERFORSØK			
TRYKKFORSØK/ BRUDEFORMASJON	TREAKS, AKTIV	/K KORNFORDELING			
KONUS, UFORSTYRRET	TREAKS, PASSIV	S, SENSIVITET			
Prøveserie		Hull	138-105x	Målt vannstand	Opplak
Gjerdrum		Terreng		X-koordinat	Y-koordinat
		Prosj.nr.	3571	Lab	Kontr
		Dato	16.05.23 09:23	ES/LM	ØK
		www.geostrom.no Hengsrudveien 855 3176 Undrumsdal tlf.: 33 33 33 77		TEGN NR. 3571-4-138_105x-06	

Dybde (m)	Klassifisering	Beskrivelse	Prøve	Vanninnhold (%) Konsistensgrenser					G kN/m ²	Skjærstyrke (kPa)					S _t
				10	20	30	40	50		10	20	30	40	50	
0															
1															
2															
3															
4															
5															
6															
7															
8															
9															
10															

Skravur utenom prøver samt tekst i kursiv er basert på beskrivelser i felt

VANNINNHold/ KONSISTENSGRENSER	KONUS, UFORSTYRRET	KONUS, OMRØRT	ØDOMETERFORSØK	LEIRE SILT SAND GRUS FYLLMASSER ORGANISK TØRRSKORPELEIRE	
TRYKKFORSØK/ BRUDEFORMASJON	TREAKS, AKTIV	TREAKS, PASSIV	KORNFORDELING		
KONUS, UFORSTYRRET	KONUS, UFORSTYRRET	KONUS, UFORSTYRRET	SENSITIVITET		

Prøveserie	Hull	138-107x	Målt vannstand	Oppløst
	Terreng		X-koordinat	Y-koordinat
Gjerdrum	Proj.nr.	3571	Lab	LM/RS
	Dato	13.06.23 09:48	Kontr	ØK/RS
		www.geostrom.no Hengsrudveien 855 3176 Undrumsdal tlf.: 33 33 33 77		TEGN NR.
				3571-4-138_107x-01

Dybde (m)	Klassifisering	Beskrivelse	Prøve	Vanninnhold (%) Konsistensgrenser					G kN/m ²	Skjærstyrke (kPa)					S _t
				10	20	30	40	50		10	20	30	40	50	
12		Forboring 25,5m	f1												
14															
16															
18															
20															

Skravur utenom prøver samt tekst i kursiv er basert på beskrivelser i felt

VANNINNHold/ KONSISTENSGRENSER	KONUS, OMRØRT	Ø ØDOMETERFORSØK		
TRYKKFORSØK/ BRUDEFORMASJON	TREAKS, AKTIV	/K KORNFORDELING		
KONUS, UFORSTYRRET	TREAKS, PASSIV	S, SENSITIVITET		

Prøveserie	Hull	138-107x	Målt vannstand	Oppløst		
	Terreng		X-koord	Y-koord		
Gjerdrum	Proj.nr.	3571	Lab	LM/RS	Kontr	ØK/RS
	Dato	13.06.23 09:48	TEGN NR.	3571-4-138_107x-02		



www.geostrom.no
Hengsrudveien 855
3176 Undrumsdal
tlf.: 33 33 33 77

Dybde (m)	Klassifisering	Beskrivelse	Prøve	Vanninnhold (%) Konsistensgrenser					G kN/m ²	Skjærstyrke (kPa)					S _t
				10	20	30	40	50		10	20	30	40	50	
22															
24															
26	Leire, siltig	Grå	S1			○		20,1	▼			▼		3	
						○		20,1	▼			▼		4	
28						○									
30						○									

Skravur utenom prøver samt tekst i kursiv er basert på beskrivelser i felt

	VANNINNHold/ KONSISTENSGRENSER		KONUS, OMRØRT		ØDOMETERFORSØK		LEIRE	
	TRYKKFORSØK/ BRUDEFORMASJON		TREAKS, AKTIV		I/K KORNFORDELING		SILT	
	KONUS, UFORSTYRRET		TREAKS, PASSIV		S, SENSITIVITET		SAND	
							GRUS	
							FYLLMASSER	
							ORGANISK	
							TØRRSKORPELEIRE	

Prøveserie	Hull	138-107x	Målt vannstand		Oppløst	
	Terreng		X-koord		Y-koord	
	Gjerdrum	Proj.nr.	3571	Lab	LM/RS	Kontr
		Dato	13.06.23 09:48	TEGN NR.	3571-4-138_107x-03	



www.geostrom.no
Hengsrudveien 855
3176 Undrumsdal
tlf.: 33 33 33 77

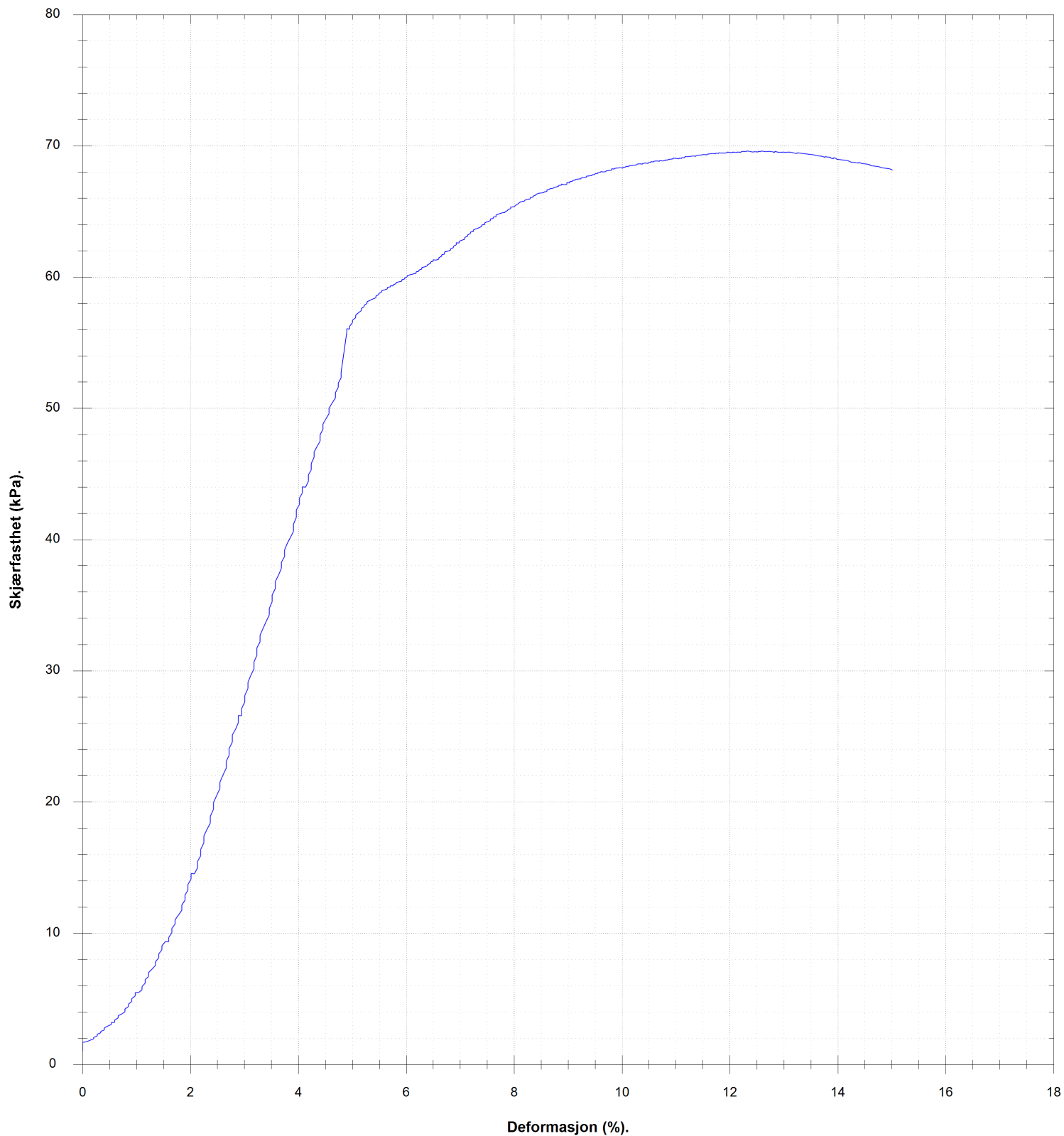
Dybde (m)	Klassifisering	Beskrivelse	Prøve	Vanninnhold (%) Konsistensgrenser					G kN/m ²	Skjærstyrke (kPa)					S _t
				10	20	30	40	50		10	20	30	40	50	
32	Leire, siltig	Grå, deler av prøven forstyrret	s2			28	32	35	20,2	15	25	35	45	55	5 9
38	Kvikkleire, siltig	Grå, deler av prøven forstyrret	s3		28	32	35	21,1	15	25	35	45	55	200	

Skravur utenom prøver samt tekst i kursiv er basert på beskrivelser i felt

VANNINNHold/ KONSISTENSGRENSER	KONUS, OMRØRT	ØD ØDOMETERFORSØK		
TRYKKFORSØK/ BRUDEFORMASJON	TREAKS, AKTIV	/K KORNFORDELING		
KONUS, UFORSTYRRET	TREAKS, PASSIV	S _s SENSITIVITET		

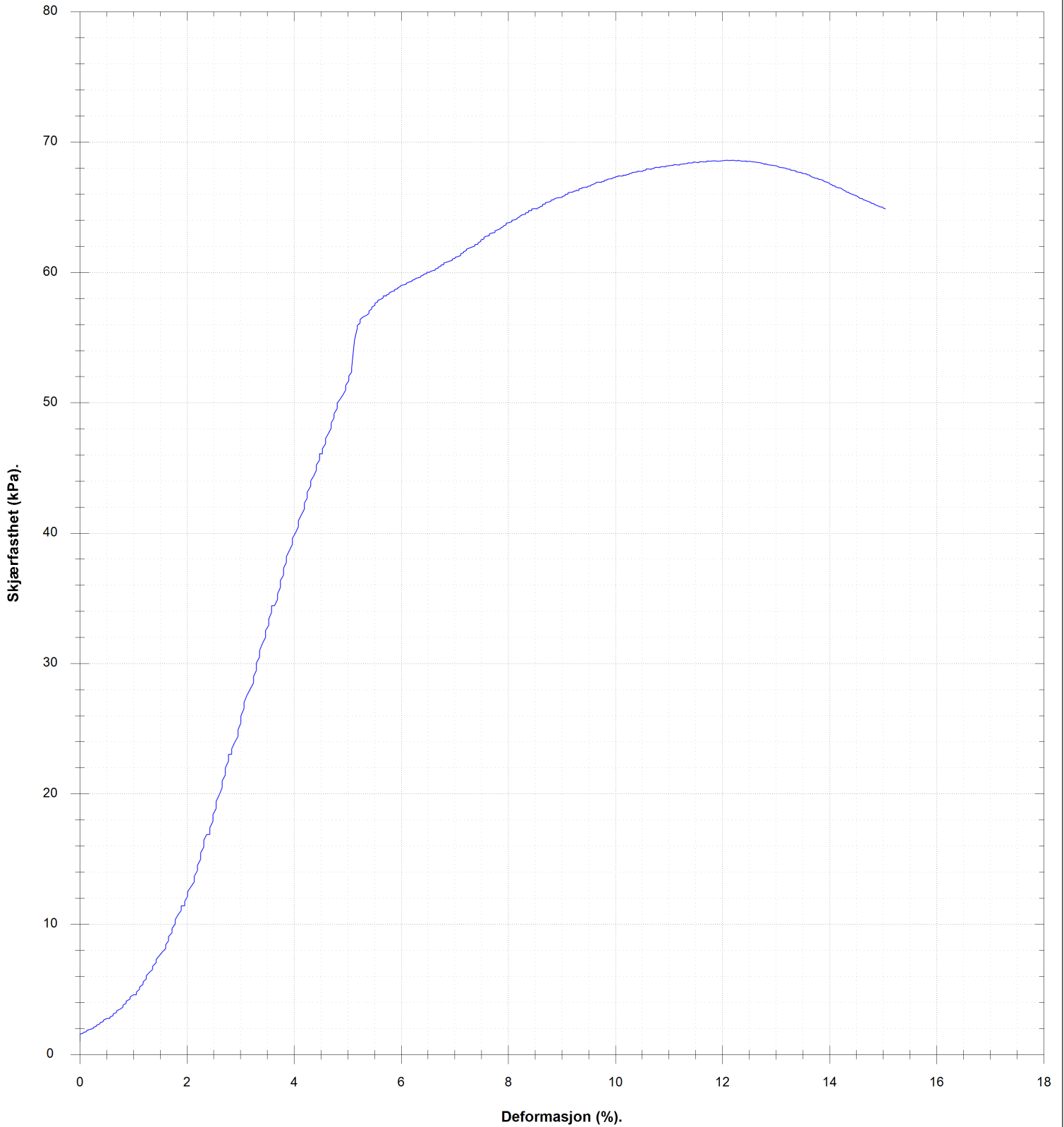
Prøveserie	Hull	138-107x	Målt vannstand	Oppløst
	Terreng		X-koordinat	Y-koordinat
Gjerdrum	Proj.nr.	3571	Lab	LM/RS
	Dato	13.06.23 09:48	Kontr	ØK/RS
		www.geostrom.no Hengsrudveien 855 3176 Undrumsdal tlf.: 33 33 33 77		TEGN NR.
				3571-4-138_107x-04

26.0 (m)



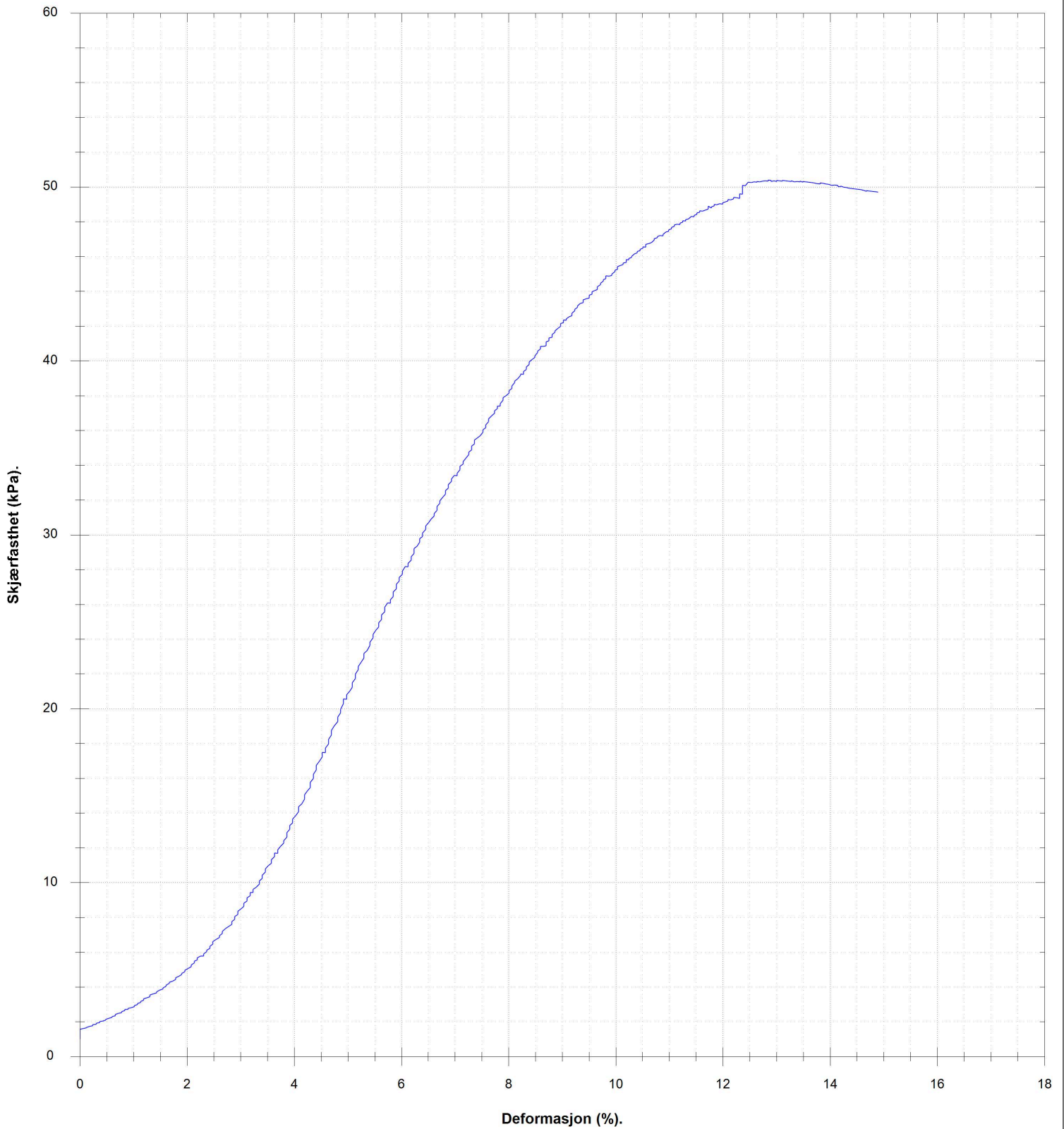
VANNINHOLD/ KONSISTENSGRENSER	KONUS, OMRØRT	ØDOMETERFORSØK		
TRYKKFORSØK/ BRUDEFORMASJON	TREAKS, AKTIV	KORNFORDELING		
KONUS, UFORSTYRRET	TREAKS, PASSIV	SENSITIVITET		
Prøveserie		Hull 138-107x	Målt vannstand	Oppløst
Gjerdrum		Terreng	X-koordinat	Y-koordinat
		Prosj.nr. 3571	Lab LM/RS	Kontr ØK/RS
		Dato 13.06.23 09:48	TEGN NR. 3571-4-138_107x-05	
www.geostrom.no Hengsrudveien 855 3176 Undrumsdal tlf.: 33 33 33 77				

26.1 (m)



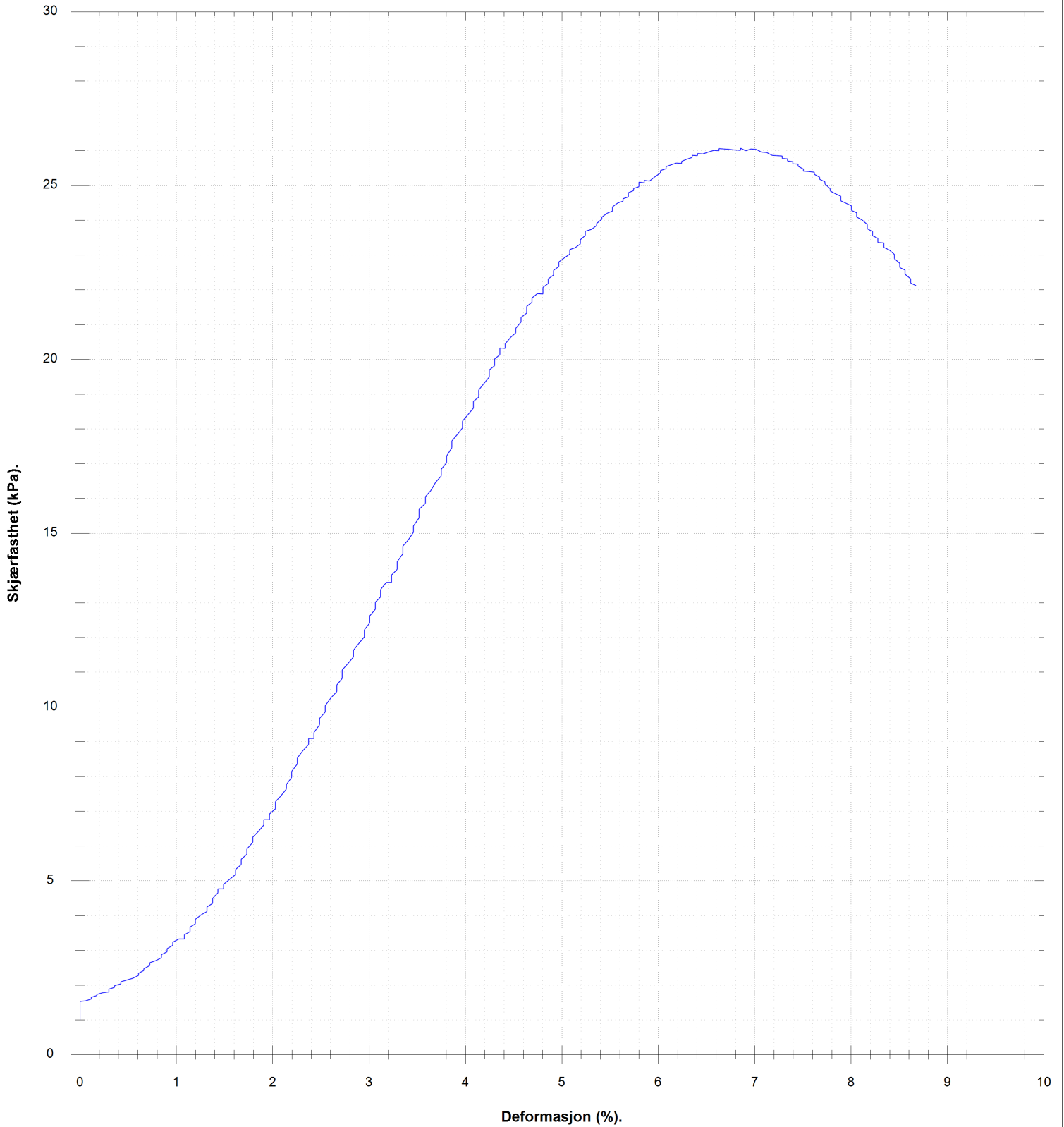
VANNINHOLD/ KONSISTENSGRENSER	KONUS, OMRØRT	ØDOMETERFORSØK		
TRYKFORSTØK/ BRUDEFORMASJON	TREAKS, AKTIV	KORNFORDELING		
KONUS, UFORSTYRRET	TREAKS, PASSIV	SENSITIVITET		
Prøveserie		Hull 138-107x	Målt vannstand	Oppløst
Gjerdrum		Terreng	X-koordinat	Y-koordinat
		Prosj.nr. 3571	Lab LM/RS	Kontr ØK/RS
		Dato 13.06.23 09:48	TEGN NR. 3571-4-138_107x-06	
		www.geostrom.no Hengsrudveien 855 3176 Undrumdal tlf.: 33 33 33 77		

31.7 (m)




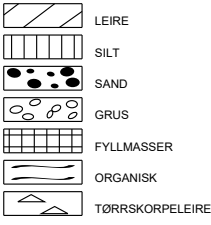
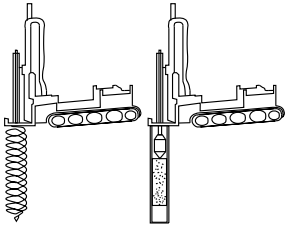


VANNINNHOLD/ KONSISTENSGRENSER	KONUS, OMRØRT	Ø ØDOMETERFORSØK		
TRYKKFORSØK/ BRUDEFORMASJON	TREAKS, AKTIV	/K KORNFORDELING		
KONUS, UFORSTYRRET	TREAKS, PASSIV	S _v SENSITIVITET		
Prøveserie	Hull	138-107x	Målt vannstand	Oppløst
	Terreng		X-koordinat	Y-koordinat
	Proj.nr.	3571	Lab	Kontr
	Dato	13.06.23 09:48	TEGN NR.	ØK/RS
Gjerdrum	www.geostrom.no Hengsrudveien 855 3176 Undrumsdal tlf.: 33 33 33 77		3571-4-138_107x-07	

39.0 (m)



VANNINHOLD/ KONSISTENSGRENSER	KONUS, OMRØRT	Ø DOMETERFORSØK	I KORNFORDELING	S, SENSITIVITET		
TRYKFORSTØK/ BRUDEFORMASJON	TREAKS, AKTIV					
KONUS, UFORSTYRRET	TREAKS, PASSIV					
Prøveserie		Hull	138-107x	Målt vannstand	Oppløst	
Gjerdrum		Terreng		X-koordinat	Y-koordinat	
		Prosj.nr.	3571	Lab	LM/RS	Kontr
		Dato	13.06.23 09:48	TEGN NR.	3571-4-138_107x-08	
		www.geostrom.no Hengsrudveien 855 3176 Undrumsdal tlf.: 33 33 33 77				

Klassifisering	Dybde	Vanninnhold	Konus			Enaks		Tyngdetetthet	Plastisitet		Glødetap
			Uforstyrret	Omrørt	Sensitivitet	Skjærstyrke	Tøyning		Plastisitetsgrense	Konusflytegrense	
			z	w	cufc	curfc	St		cuuc	ε	
	m	%	kN/m ²	kN/m ²		kN/m ²	%	kN/m ³	%	%	%
	25.7	27.1	44.47	12.9	3						
Leire, siltig	25.9	27.6				69.6	12.6	20.1			
	26.0	26.9				68.6	12.1	20.1			
	26.1	26.3	37.08	9.27	4						
	31.4	25.4	37.08	7.12	5						
Leire, siltig	31.6	26				50	13	20.2			
	31.7	26.7	23.32	2.68	9						
	38.7	19.2	29.58	0.1	200						
Kvikkleire, siltig	38.9	20.4				26.1	6.9	21.1			
	39.1	30.2		0.07							

 VANNINNHold/ KONSISTENSGRENSER	▼ KONUS, OMRØRT	∅ ØDOMETERFORSØK			
 TRYKKFORSØK/ BRUDEFORMASJON	● TREAKS, AKTIV	IK KORNFORDELING			
▽ KONUS, UFORSTYRRET	● TREAKS, PASSIV	S, SENSITIVITET			
Prøveserie		Hull	138-107x	Målt vannstand	Oppløst
Gjerdrum		Terreng		X-koordinat	Y-koordinat
		Prosj.nr.	3571	Lab	Kontr
		Dato	13.06.23 09:48	LM/RS	ØK/RS
		www.geostrom.no Hengsrudveien 855 3176 Undrumsdal tlf.: 33 33 33 77		TEGN NR. 3571-4-138_107x-09	

Dybde (m)	Klassifisering	Beskrivelse	Prøve	Vanninnhold (%) Konsistensgrenser					G kN/m ²	Skjærstyrke (kPa)					S _t
				10	20	30	40	50		10	20	30	40	50	
2															
4															
6		Forboring 23,5m	f1												
8															
10															

Skravur utenom prøver samt tekst i kursiv er basert på beskrivelser i felt

VANNINNHold/ KONSISTENSGRENSER	KONUS, OMRØRT	Ø ØDOMETERFORSØK		
TRYKKFORSØK/ BRUDEFORMASJON	TREAKS, AKTIV	/K KORNFORDELING		
KONUS, UFORSTYRRET	TREAKS, PASSIV	S _s SENSITIVITET		


Prøveserie	Hull	138-108X	Målt vannstand	6,5m	Oppløst
	Terreng		X-koordinat		Y-koordinat
Gjerdrum	Proj.nr.	3571	Lab	ES/LM	Kontr
	Dato	16.05.23 12:14	TEGN NR.	3571-4-138_108x-01	

Dybde (m)	Klassifisering	Beskrivelse	Prøve	Vanninnhold (%) Konsistensgrenser					G kN/m ²	Skjærstyrke (kPa)					S _t
				10	20	30	40	50		10	20	30	40	50	
12															
14															
16															
18															
20															

Skravur utenom prøver samt tekst i kursiv er basert på beskrivelser i felt

VANNINNHold/ KONSISTENSGRENSER	KONUS, OMRØRT	Ø ØDOMETERFORSØK		
TRYKKFORSØK/ BRUDEFORMASJON	TREAKS, AKTIV	/K KORNFORDELING		
KONUS, UFORSTYRRET	TREAKS, PASSIV	S _s SENSITIVITET		

Prøveserie	Hull	138-108X	Målt vannstand	6,5m	Oppløst	
	Terreng		X-koordinat		Y-koordinat	
Gjerdrum	Proj.nr.	3571	Lab	ES/LM	Kontr	ØK
	Dato	16.05.23 12:14	TEGN NR.	3571-4-138_108x-02		
		www.geostrom.no Hengsrudveien 855 3176 Undrumsdal tlf.: 33 33 33 77				



Skravur utenom prøver samt tekst i kursiv er basert på beskrivelser i felt


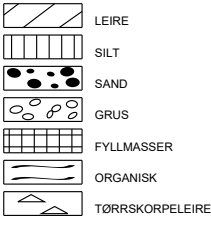
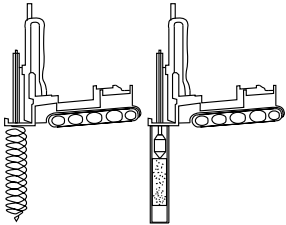


VANNINNHold/ KONSISTENSGRENSER	KONUS, OMRØRT	ØDOMETERFORSØK	
TRYKKFORSØK/ BRUDEFORMASJON	TREAKS, AKTIV	I/K KORNFORDELING	
KONUS, UFORSTYRRET	TREAKS, PASSIV	S, SENSITIVITET	

Prøveserie	Hull	138-108X	Målt vannstand	6,5m	Oppløst	
	Terrang		X-koordinat		Y-koordinat	
Gjerdrum	Proj.nr.	3571	Lab	ES/LM	Kontr	ØK
	Dato	16.05.23 12:14	TEGN NR.	3571-4-138_108x-03		



www.geostrom.no
Hengsrudveien 855
3176 Undrumsdal
tlf.: 33 33 33 77

Klassifisering	Dybde	Vanninnhold	Konus			Enaks		Tyngdetetthet	Plastisitet		Glødetap
			Uforstyrret	Omrørt	Sensitivitet	Skjærstyrke	Tøyning		Plastisitetsgrense	Konusflytegrense	
			z m	w %	cufc kN/m ²	curfc kN/m ²	St		cuuc kN/m ²	ε %	
	23.7	28.4	64.04	0.33	196						
	23.8	27.3				82.2	9.1	19.9			
Kvikkleire	23.9										
	24.0	24.8				57.9	6.4	20.5			
	24.1	29	38.74	0.14	200						
	27.3	27.8	38.74	0.26	146						
	27.4	25.3				61.4	9.3	20			
Kvikkleire	27.6										
	27.7	26.8				68.3	8.1	20			
	27.8	28.2	34.05	0.24	142						

 VANNINNHold/ KONSISTENSGRENSER	▼ KONUS, OMRØRT	∅ ØDOMETERFORSØK		
 TRYKKFORSØK/ BRUDEFORMASJON	● TREAKS, AKTIV	/K KORNFORDELING		
▽ KONUS, UFORSTYRRET	● TREAKS, PASSIV	S _v SENSITIVITET		
Prøveserie		Hull 138-108X	Målt vannstand 6,5m	Opplak
Gjerdrum		Terreng	X-koordinat	Y-koordinat
		Prosj.nr. 3571	Lab ES/LM	Kontr ØK
		Dato 16.05.23 12:14	TEGN NR. 3571-4-138_108x-04	
www.geostrom.no Hengsrudveien 855 3176 Undrumsdal tlf.: 33 33 33 77				

Dybde (m)	Klassifisering	Beskrivelse	Prøve	Vanninnhold (%) Konsistensgrenser					G kN/m ²	Skjærstyrke (kPa)					S _t
				10	20	30	40	50		10	20	30	40	50	
2															
4															
6															
8		Forboring 16m	f1												
10															

Skravur utenom prøver samt tekst i kursiv er basert på beskrivelser i felt

VANNINNHold/ KONSISTENSGRENSER	KONUS, OMRØRT	ØD ØDOMETERFORSØK		
TRYKFORSEK/ BRUDEFORMASJON	TREAKS, AKTIV	IK KORNFORDELING		
KONUS, UFORSTYRRET	TREAKS, PASSIV	S, SENSITIVITET		

Prøveserie	Hull	138-109x	Målt vannstand	Ikke målbart	Oppløst	
	Terreng		X-koord		Y-koord	
	Gjerdrum	Proj.nr.	3571	Lab	ES/AHS	Kontr
		Dato	25.09.23 12:53	TEGN NR.	3571-4-138_109x-01	



www.geostrom.no
Hengsrudveien 855
3176 Undrumsdal
tlf.: 33 33 33 77

Dybde (m)	Klassifisering	Beskrivelse	Prøve	Vanninnhold (%) Konsistensgrenser					G kN/m ²	Skjærstyrke (kPa)					S _t
				10	20	30	40	50		10	20	30	40	50	
12															
14															
16	Leire	Grå, noe silt, noe finsand	s1		○	○	○		20,3		▼	▼			2
18									20,3		▼				9
20		Forboring 23m	r2												

Skravur utenom prøver samt tekst i kursiv er basert på beskrivelser i felt

VANNINNHold/ KONSISTENSGRENSER	KONUS, OMRØRT	ØDOMETERFORSØK	LEIRE	
TRYKFORSTØK/ BRUDEFORMASJON	TREAKS, AKTIV	KORNFORDELING	SILT	
KONUS, UFORSTYRRET	TREAKS, PASSIV	SENSITIVITET	SAND	
			GRUS	
			FYLLMASSER	
			ORGANISK	
			TØRRSKORPELEIRE	

Prøveserie	Hull	138-109x	Målt vannstand	Ikke målbart		
	Terrang		X-koord			
	Gjerdrum	Proj.nr.	3571	Lab	ES/AHS	Kontr
		Dato	25.09.23 12:53	TEGN NR.	3571-4-138_109x-02	

Dybde (m)	Klassifisering	Beskrivelse	Prøve	Vanninnhold (%) Konsistensgrenser					G kN/m ²	Skjærstyrke (kPa)					S _t
				10	20	30	40	50		10	20	30	40	50	
22															
24	Leire, siltig	Grå, finsand, noe glimmer Forstyrret prøve	s2					20,5							6
26															
28															
30															

Skravur utenom prøver samt tekst i kursiv er basert på beskrivelser i felt

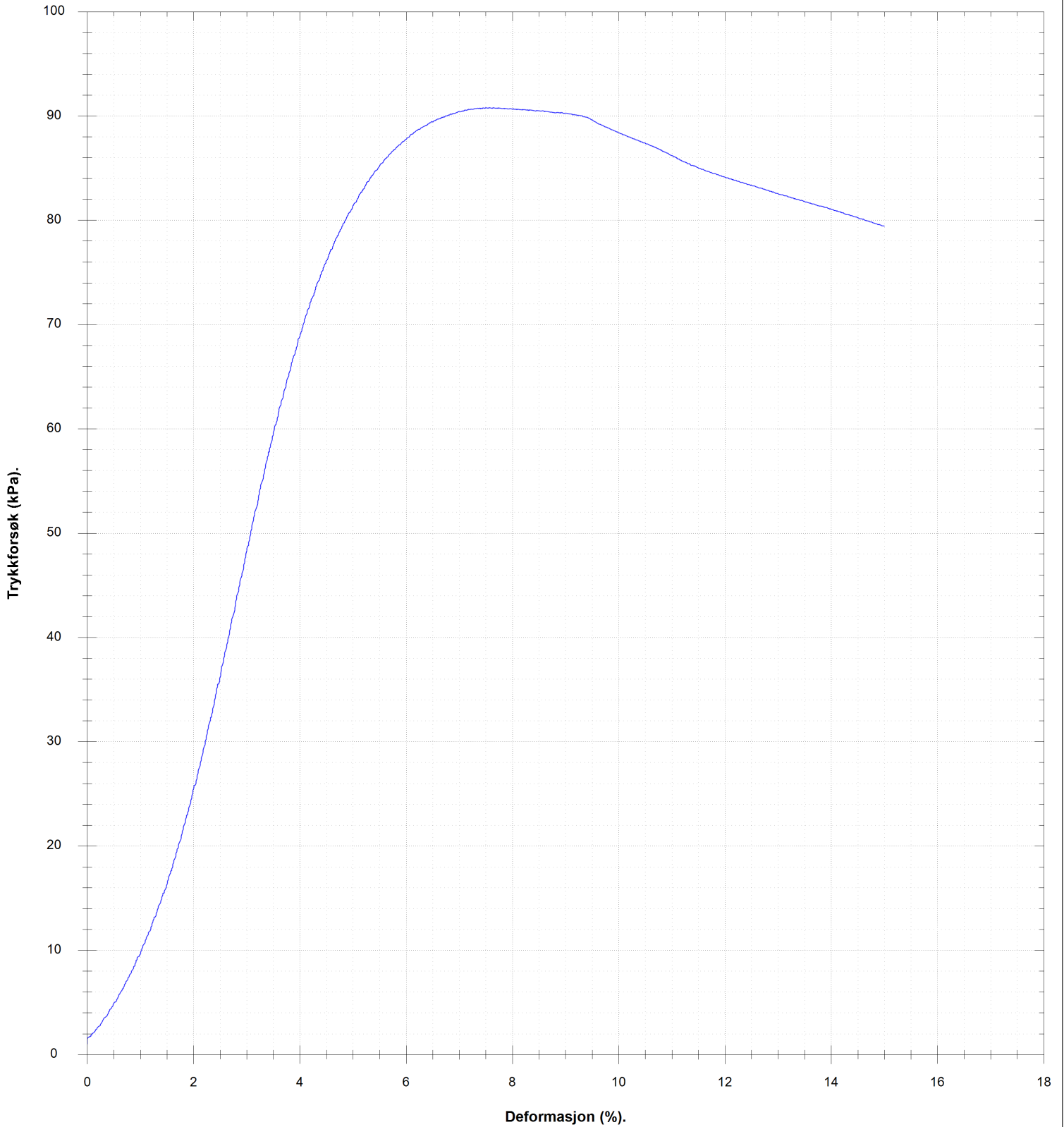
VANNINNHold/ KONSISTENSGRENSER	KONUS, OMRØRT	ØDOMETERFORSØK		
TRYKKFORSØK/ BRUDEFORMASJON	TREAKS, AKTIV	KORNFORDELING		
KONUS, UFORSTYRRET	TREAKS, PASSIV	SENSITIVITET		

Prøveserie	Hull	138-109x	Målt vannstand	Ikke målbart	Oppløst
	Terreng		X-koordinat		Y-koordinat
Gjerdrum	Proj.nr.	3571	Lab	ES/AHS	Kontr
	Dato	25.09.23 12:53	TEGN NR.	3571-4-138_109x-03	



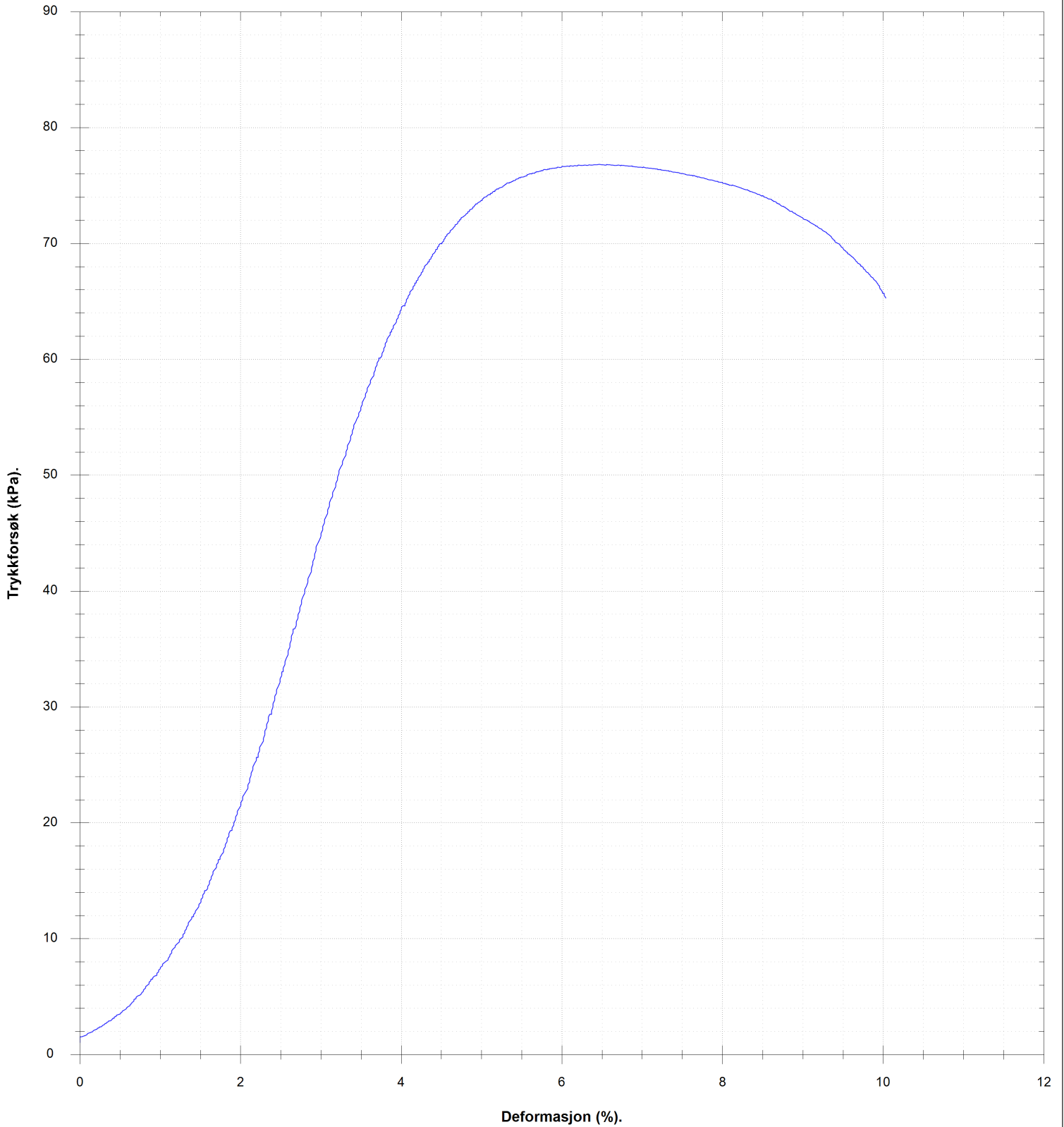
www.geostrom.no
Hengsrudveien 855
3176 Undrumsdal
tlf.: 33 33 33 77

16.5 (m)



VANNINNHOLD/ KONSISTENSGRENSER	KONUS, OMRØRT	ØDOMETERFORSØK		
TRYKKFORSØK/ BRUDEFORMASJON	TREAKS, AKTIV	KORNFORDELING		
KONUS, UFORSTYRRET	TREAKS, PASSIV	SENSITIVITET		
Prøveserie		Hull 138-109x	Målt vannstand Ikke målbart	Oppløst
Gjerdrum		Terreng	X-koordinat	Y-koordinat
		Prosj.nr. 3571	Lab ES/AHS	Kontr ØK/LM
		Dato 25.09.23 12:53	TEGN NR. 3571-4-138_109x-04	
		www.geostrom.no Hengsrudveien 855 3176 Undrumsdal tlf.: 33 33 33 77		

16.6 (m)



VANNINNHOLD/ KONSISTENSGRENSER	KONUS, OMRØRT	Ø ØDOMETERFORSØK		
TRYKKFORSØK/ BRUDEFORMASJON	TREAKS, AKTIV	/K KORNFORDELING		
KONUS, UFORSTYRRET	TREAKS, PASSIV	S, SENSITIVITET		
Prøveserie		Hull 138-109x	Målt vannstand Ikke målbart	Opplak
Gjerdrum		Terreng	X-koordinat	Y-koordinat
		Prosj.nr. 3571	Lab ES/AHS	Kontr ØK/LM
		Dato 25.09.23 12:53	TEGN NR. 3571-4-138_109x-05	
		www.geostrom.no Hengsrudveien 855 3176 Undrumsdal tlf.: 33 33 33 77		

Klassifisering	Dybde	Vanninnhold	Konus			Enaks		Tyngdetetthet	Plastisitet		Glødetap
			Uforstyrret	Omrørt	Sensitivitet	Skjærstyrke	Tøyning		Plastisitetsgrense	Konusflytegrense	
			z	w	cufc	curfc	St		cuuc	ε	
	m	%	kN/m ²	kN/m ²		kN/m ²	%	kN/m ³	%	%	%
	16.2	23.1	25.02	16.01	2						
Leire	16.4	24.4				90.8	7.6	20.3			
	16.5	23.5				76.8	6.5	20.3			
	16.6	29.7	64.04	7.12	9						
	23.2	25.3		2.31							
Leire, siltig	23.4										
	23.6	24.5						20.5			
	23.7	22.7	67.87	10.86	6						



VANNINNHold/ KONSISTENSGRENSER	▼ KONUS, OMRØRT	∅ ØDOMETERFORSØK	LEIRE SILT SAND GRUS FYLLMASSER ORGANISK TØRRSKORPELEIRE	
TRYKKFORSØK/ BRUDEFORMASJON	● TREAKS, AKTIV	/K KORNFORDDELING		
▽ KONUS, UFORSTYRRET	● TREAKS, PASSIV	S _s SENSITIVITET		
Prøveserie		Hull 138-109x	Målt vannstand Ikke målbart	Oppløst
Gjerdrum		Terrang	X-koord	Y-koord
		Prosj.nr. 3571	Lab ES/AHS	Kontr ØK/LM
		Dato 25.09.23 12:53	TEGN NR. 3571-4-138_109x-06	
www.geostrom.no Hengsrudveien 855 3176 Undrumsdal tlf.: 33 33 33 77				

Dybde (m)	Klassifisering	Beskrivelse	Prøve	Vanninnhold (%) Konsistensgrenser					G kN/m ²	Skjærstyrke (kPa)					S _t
				10	20	30	40	50		10	20	30	40	50	
2															
4															
6															
8															
10															

Skravur utenom prøver samt tekst i kursiv er basert på beskrivelser i felt

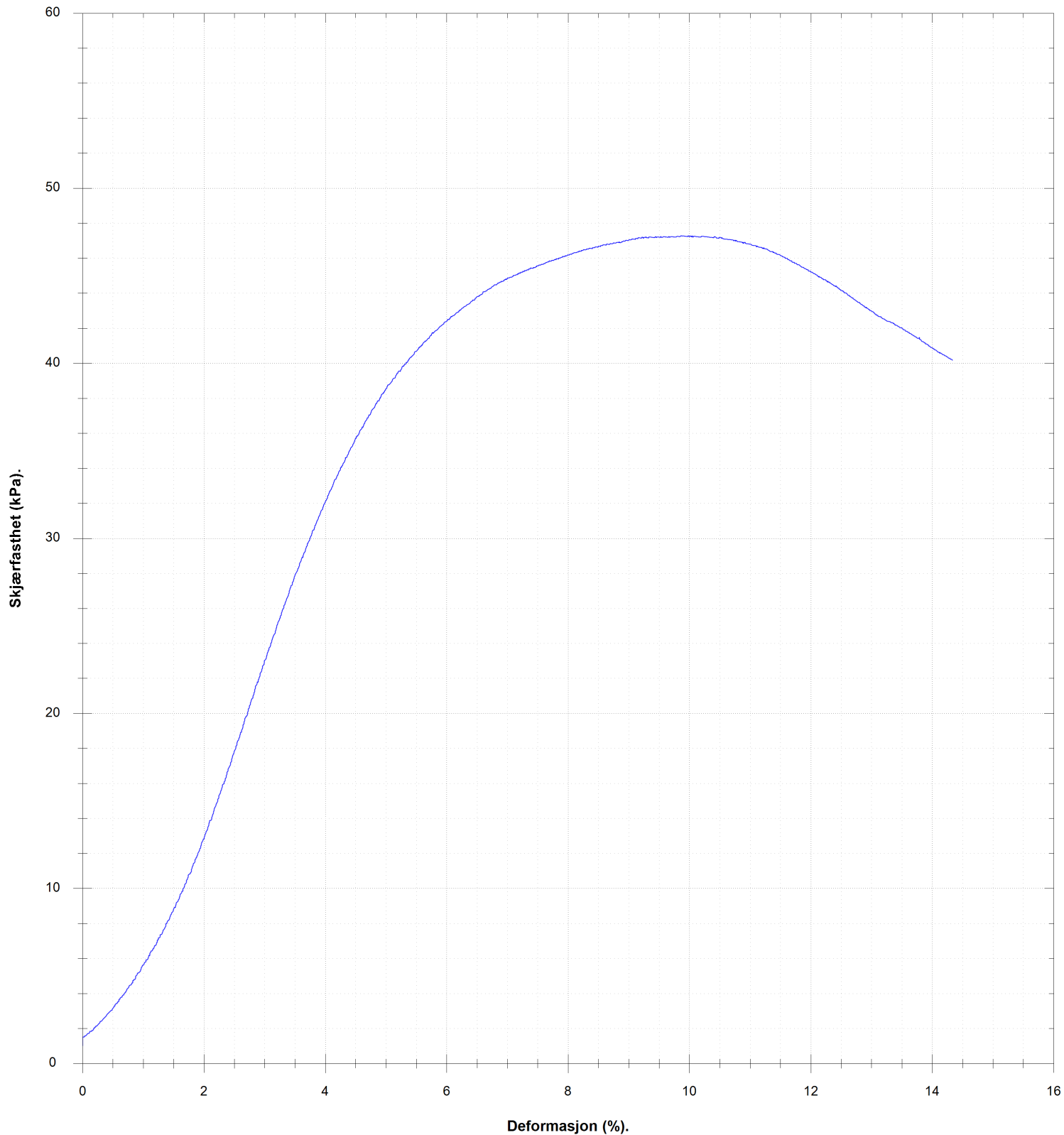
VANNINNHold/ KONSISTENSGRENSER	KONUS, OMRØRT	Ø ØDOMETERFORSØK		
TRYKKFORSØK/ BRUDEFORMASJON	TREAKS, AKTIV	/K KORNFORDDELING		
KONUS, UFORSTYRRET	TREAKS, PASSIV	S, SENSITIVITET		

Prøveserie	Hull	138-201	Målt vannstand	1,7m	Oppløst
	Terreng		X-koordinat		Y-koordinat
Gjerdrum	Proj.nr.	3571	Lab	ØK/LM	Kontr
	Dato	03.05.24 08:42	TEGN NR.	3571-4-138_201-01	
		www.geostrom.no Hengsrudveien 855 3176 Undrumsdal tlf.: 33 33 33 77			

Dybde (m)	Klassifisering	Beskrivelse	Prøve	Vanninnhold (%) Konsistensgrenser					G kN/m ²	Skjærstyrke (kPa)					S _t
				10	20	30	40	50		10	20	30	40	50	
12	Kvikkleire	Grå	s1			28					0,28				200
						28					0,22				128
13	Kvikkleire	Grå	s2			29					0,29				92
						24					0,24				133
20	Skravur utenom prøver samt tekst i kursiv er basert på beskrivelser i felt														

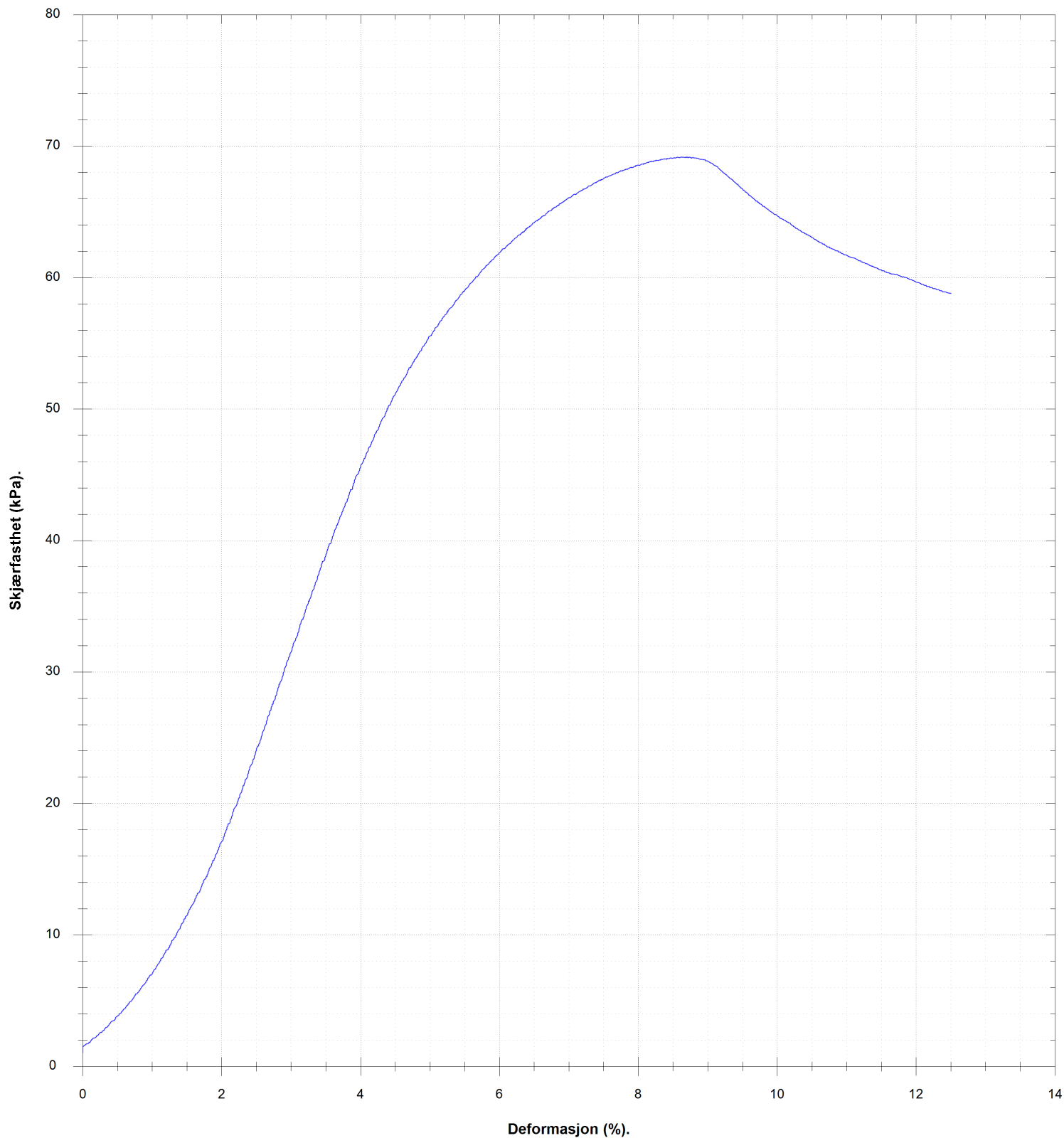
VANNINNHold/ KONSISTENSGRENSER	KONUS, OMRØRT	ØD ØDOMETERFORSØK									
TRYKKFORSØK/ BRUDEFORMASJON	TREAKS, AKTIV	/K KORNFORDELING									
KONUS, UFORSTYRRET	TREAKS, PASSIV	S _v SENSITIVITET									
Prøveserie		Hull	138-201	Målt vannstand	1,7m	Oppløst					
Gjerdrum		Terrang		X-koord		Y-koord					
		Proj.nr.	3571	Lab	ØK/LM	Kontr					LM/ØK
		Dato	03.05.24 08:42	TEGN NR.	3571-4-138_201-02						

11.7 (m)



VANNINNHOLD/ KONSISTENSGRENSER	KONUS, OMRØRT	Ø ØDOMETERFORSØK		
TRYKKFORSØK/ BRUDEFORMASJON	TREAKS, AKTIV	/K KORNFORDELING		
KONUS, UFORSTYRRET	TREAKS, PASSIV	S _v SENSITIVITET		
Prøveserie		Hull 138-201	Målt vannstand 1,7m	Oppløst
Gjerdrum		Terreng	X-koordinat	Y-koordinat
		Prosj.nr. 3571	Lab ØK/LM	Kontr LM/ØK
		Dato 03.05.24 08:42	TEGN NR. 3571-4-138_201-03	
www.geostrom.no Hengsrudveien 855 3176 Undrumdal tlf.: 33 33 33 77				

12.9 (m)



VANNINNHOLD/ KONSISTENSGRENSER	KONUS, OMRØRT	Ø ØDOMETERFORSØK		
TRYKFORSTØK/ BRUDEFORMASJON	TREAKS, AKTIV	/K KORNFORDELING		
KONUS, UFORSTYRRET	TREAKS, PASSIV	S _v SENSITIVITET		
Prøveserie		Hull 138-201	Målt vannstand 1,7m	Oppløst
Gjerdrum		Terreng	X-koordinat	Y-koordinat
		Prosj.nr. 3571	Lab ØK/LM	Kontr LM/ØK
		Dato 03.05.24 08:42	TEGN NR. 3571-4-138_201-04	
		www.geostrom.no Hengsrudveien 855 3176 Undrumsdal tlf.: 33 33 33 77		

Klassifisering	Dybde	Vanninnhold	Konus			Enaks		Tyngdetetthet	Plastisitet		Glødetap
			Uforstyrret	Omrørt	Sensitivitet	Skjærstyrke	Tøyning		Plastisitetsgrense	Konusflytegrense	
			z	w	cufc	curfc	St		cuuc	ε	
	m	%	kN/m ²	kN/m ²		kN/m ²	%	kN/m ³	%	%	%
	11.4	25.5	55.79	0.28	200						
Kvikkleire	11.6	24.6				47.3	10				
	11.8	28.1	28.46	0.22	128						
	12.7	27.9	26.9	0.29	92						
	12.8	25				69.2	8.7	20.3			
Kvikkleire	12.9										
	13.1	24.5	32.02	0.24	133						



VANNINNHold/ KONSISTENSGRENSER	▼ KONUS, OMRØRT	∅ ØDOMETERFORSØK				
TRYKKFORSØK/ BRUDEFORMASJON	● TREAKS, AKTIV	/K KORNFORDELING				
▽ KONUS, UFORSTYRRET	● TREAKS, PASSIV	S _s SENSITIVITET				
Prøveserie	Hull	138-201	Målt vannstand	1,7m	Oppløst	
	Terrang		X-koord		Y-koord	
	Gjerdrum	Proj.nr.	3571	Lab	ØK/LM	Kontr
		Dato	03.05.24 08:42	TEGN NR.	3571-4-138_201-05	
		www.geostrom.no Hengsrudveien 855 3176 Undrumsdal tlf.: 33 33 33 77				

Dybde (m)	Klassifisering	Beskrivelse	Prøve	Vanninnhold (%) Konsistensgrenser					G kN/m ²	Skjærstyrke (kPa)					S _t
				10	20	30	40	50		10	20	30	40	50	
0															
2															
4															
6															
8															
10															

Skravur utenom prøver samt tekst i kursiv er basert på beskrivelser i felt

VANNINNHold/ KONSISTENSGRENSER	KONUS, OMRØRT	Ø ØDOMETERFORSØK		
TRYKKFORSØK/ BRUDEFORMASJON	TREAKS, AKTIV	/K KORNFORDDELING		
KONUS, UFORSTYRRET	TREAKS, PASSIV	S _s SENSITIVITET		

Prøveserie	Hull	138-208x	Målt vannstand	Oppløst
	Terreng		X-koord	Y-koord
Gjerdrum	Proj.nr.	3571	Lab	MKG/RS
	Dato	17.06.24 12:36	Kontr	ØK
		www.geostrom.no Hengsrudveien 855 3176 Undrumsdal tlf.: 33 33 33 77		TEGN NR.
			3571-4-138_208x-01	

Dybde (m)	Klassifisering	Beskrivelse	Prøve	Vanninnhold (%) Konsistensgrenser					G kN/m ²	Skjærstyrke (kPa)					S _t
				10	20	30	40	50		10	20	30	40	50	
12															
14															
16															
18															
20															

Skravur utenom prøver samt tekst i kursiv er basert på beskrivelser i felt

VANNINNHold/ KONSISTENSGRENSER	KONUS, OMRØRT	Ø ØDOMETERFORSØK		
TRYKKFORSØK/ BRUDEFORMASJON	TREAKS, AKTIV	/K KORNFORDELING		
KONUS, UFORSTYRRET	TREAKS, PASSIV	S _s SENSITIVITET		

Prøveserie	Hull	138-208x	Målt vannstand	Oppløst
	Terreng		X-koord	Y-koord
Gjerdrum	Proj.nr.	3571	Lab	MKG/RS
	Dato	17.06.24 12:36	Kontr	ØK
		www.geostrom.no Hengsrudveien 855 3176 Undrumsdal tlf.: 33 33 33 77		TEGN NR.
				3571-4-138_208x-02

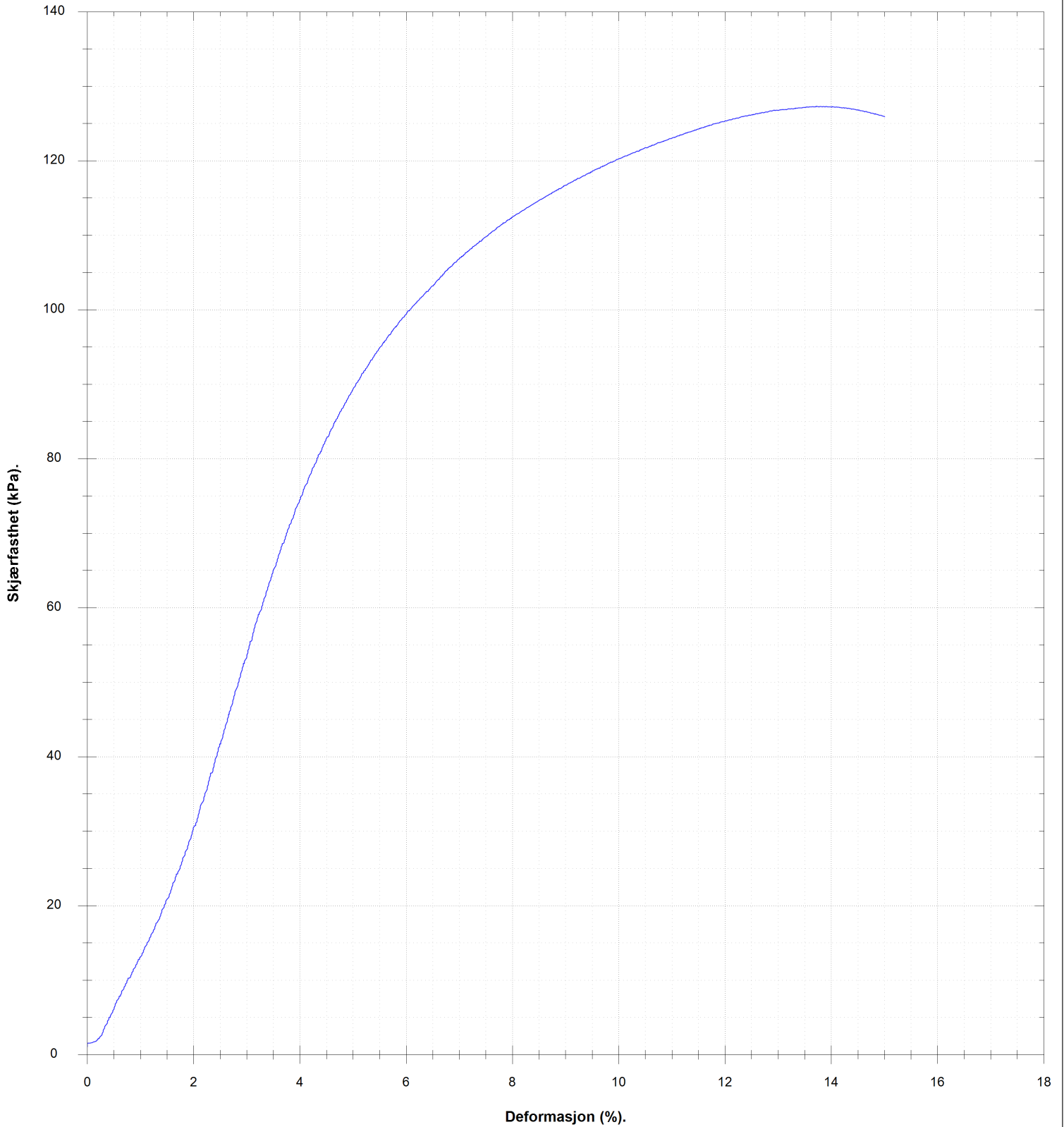
Dybde (m)	Klassifisering	Beskrivelse	Prøve	Vanninnhold (%) Konsistensgrenser					G kN/m ²	Skjærstyrke (kPa)					S _t
				10	20	30	40	50		10	20	30	40	50	
22															
24															
24	Leire	Grå	s1			○			20,8			▼			87,17 → 3
						○						▼			127,3 → 3
						○						▼			116,06 → 5
26															
28															
30	Leire	Grå	s2			○			19,7			▼			
						○						▼			20
						○						▼			21

Skravur utenom prøver samt tekst i kursiv er basert på beskrivelser i felt

VANNINNHold/ KONSISTENSGRENSER	KONUS, OMRØRT	ØD ØDOMETERFORSØK		
TRYKKFORSØK/ BRUDEFORMASJON	TREAKS, AKTIV	/K KORNFORDDELING		
KONUS, UFORSYRRET	TREAKS, PASSIV	S, SENSITIVITET		

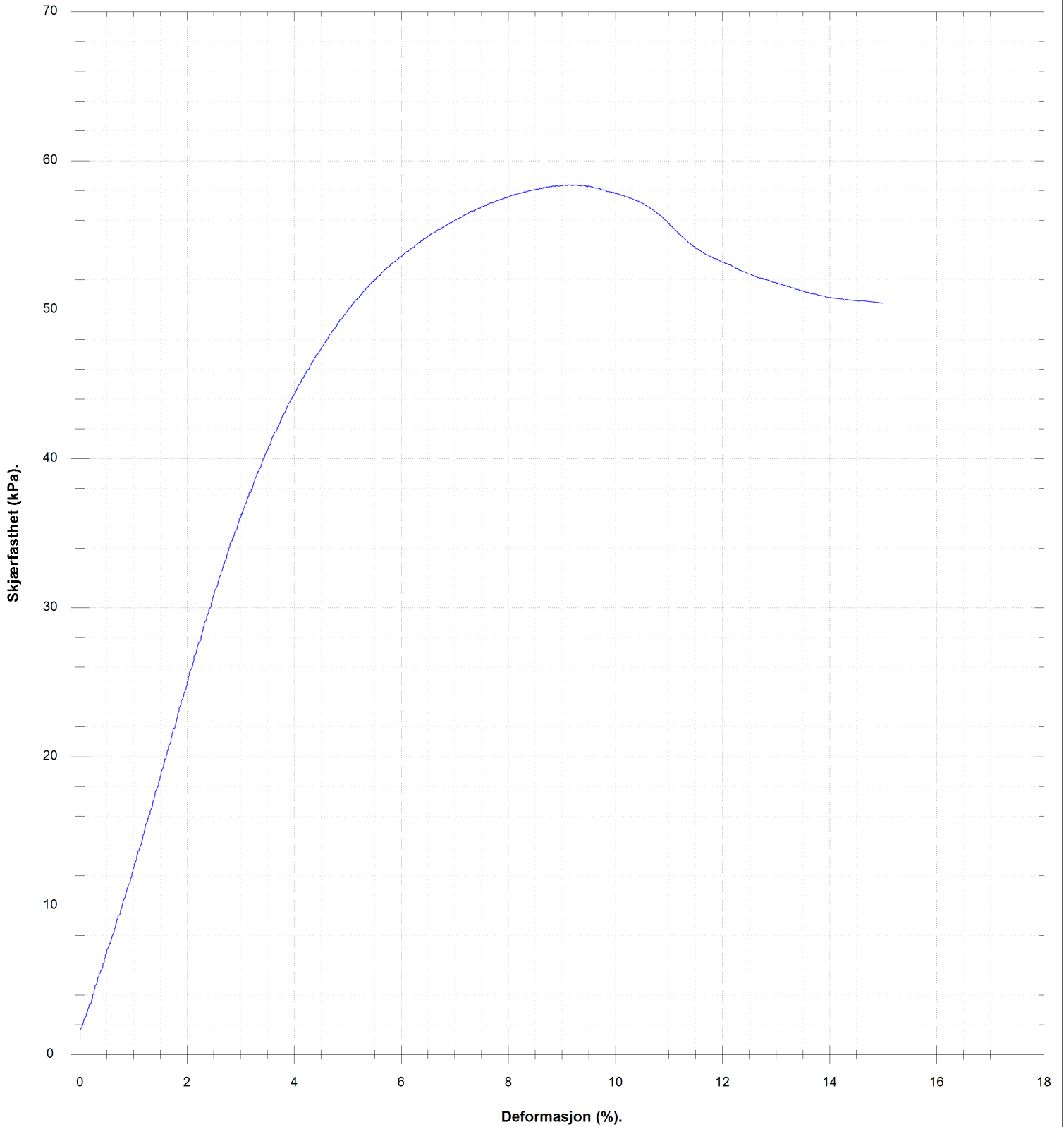
Prøveserie	Hull	138-208x	Målt vannstand	Oppløst
	Terreng		X-koord	Y-koord
Gjerdrum	Proj.nr.	3571	Lab	MKG/RS
	Dato	17.06.24 12:36	Kontr	ØK
		www.geostrom.no Hengsrudveien 855 3176 Undrumsdal tlf.: 33 33 33 77		TEGN NR. 3571-4-138_208x-03

24.7 (m)



VANNINNHOLD/ KONSISTENSGRENSER	KONUS, OMRØRT	Ø DOMETERFORSØK	I KORNFORDELING	S, SENSITIVITET		
TRYKFORSTØK/ BRUDEFORMASJON	TREAKS, AKTIV					
KONUS, UFORSTYRRET	TREAKS, PASSIV					
Prøveserie		Hull	138-208x	Målt vannstand	Oppløst	
Gjerdrum		Terreng		X-koordinat	Y-koordinat	
		Prosj.nr.	3571	Lab	MKG/RS	Kontr
		Dato	17.06.24 12:36	TEGN NR.	3571-4-138_208x-04	
		www.geostrom.no Hengsrudveien 855 3176 Undrumsdal tlf.: 33 33 33 77				

29.5 (m)



VANNINNHOLD/ KONSISTENSGRENSER	KONUS, OMRØRT	Ø ØDOMETERFORSØK	LEIRE SILT SAND GRUS FYLLMASSER ORGANISK TØRRSKORPELEIRE	
TRYKFORSTØK/ BRUDEFORMASJON	TREAKS, AKTIV	/K KORNFORDELING		
KONUS, UFORSTYRRET	TREAKS, PASSIV	S _s SENSITIVITET		
Prøveserie		Hull 138-208x	Målt vannstand	Oppløst
Gjerdrum		Terreng	X-koordinat	Y-koordinat
		Prosj.nr. 3571	Lab MKG/RS	Kontr ØK
		Dato 17.06.24 12:36	TEGN NR. 3571-4-138_208x-05	
www.geostrom.no Hengsrudveien 855 3176 Undrumsdal tlf.: 33 33 33 77				

Klassifisering	Dybde	Vanninnhold	Konus			Enaks		Tyngdetetthet	Plastisitet		Glødetap
			Uforstyrret	Omrørt	Sensitivitet	Skjærstyrke	Tøyning		Plastisitetsgrense	Konusflytegrense	
			z	w	cufc	curfc	St		cuuc	ε	
	m	%	kN/m ²	kN/m ²		kN/m ²	%	kN/m ³	%	%	%
	24.4	23.9	87.17	31.38	3						
Leire	24.6	22.7				127.3	13.7	20.8			
	24.8	22.4	116.06	22.54	5						
	29.2	28.5	38.74	1.96	20						
Leire	29.4	28.8				58.4	9.2	19.7			
	29.6	28.4	43.43	2.1	21						



VANNINNHold/ KONSISTENSGRENSER	▼ KONUS, OMRØRT	∅ ØDOMETERFORSØK		
TRYKKFORSØK/ BRUDEFORMASJON	● TREAKS, AKTIV	/K KORNFORDELING		
▽ KONUS, UFORSTYRRET	● TREAKS, PASSIV	S, SENSITIVITET		
Prøveserie		Hull 138-208x	Målt vannstand	Opplak
		Terreng	X-koordinat	Y-koordinat
Gjerdrum		Prosj.nr. 3571	Lab MKG/RS	Kontr ØK
		Dato 17.06.24 12:36	TEGN NR. 3571-4-138_208x-06	
www.geostrom.no Hengsrudveien 855 3176 Undrumsdal tlf.: 33 33 33 77				

Dybde (m)	Klassifisering	Beskrivelse	Prøve	Vanninnhold (%) Konsistensgrenser					G kN/m ²	Skjærstyrke (kPa)					S _t
				10	20	30	40	50		10	20	30	40	50	
2															
4															
6															
8															
10															

Skravur utenom prøver samt tekst i kursiv er basert på beskrivelser i felt

VANNINNHold/ KONSISTENSGRENSER	KONUS, OMRØRT	Ø ØDOMETERFORSØK		
TRYKKFORSØK/ BRUDEFORMASJON	TREAKS, AKTIV	/K KORNFORDELING		
KONUS, UFORSTYRRET	TREAKS, PASSIV	S _s SENSITIVITET		

Prøveserie	Hull	138-209x	Målt vannstand	Oppløst
	Terreng		X-koordinat	Y-koordinat
Gjerdrum	Proj.nr.	3571	Lab	MKG/RS
	Dato	17.06.24 11:55	Kontr	ØK
		www.geostrom.no Hengsrudveien 855 3176 Undrumsdal tlf.: 33 33 33 77		TEGN NR. 3571-4-138_209x-01

Dybde (m)	Klassifisering	Beskrivelse	Prøve	Vanninnhold (%) Konsistensgrenser					G kN/m ²	Skjærstyrke (kPa)					S _t
				10	20	30	40	50		10	20	30	40	50	
12															
14															
16															
18															
20															

Skravur utenom prøver samt tekst i kursiv er basert på beskrivelser i felt

VANNINNHold/ KONSISTENSGRENSER	KONUS, OMRØRT	ØDOMETERFORSØK		
TRYKKFORSØK/ BRUDEFORMASJON	TREAKS, AKTIV	/K KORNFORDELING		
KONUS, UFORSTYRRET	TREAKS, PASSIV	S _s SENSITIVITET		

Prøveserie	Hull	138-209x	Målt vannstand	Oppløst
	Terreng		X-koord	Y-koord
Gjerdrum	Proj.nr.	3571	Lab	MKG/RS
	Dato	17.06.24 11:55	Kontr	ØK
		www.geostrom.no Hengsrudveien 855 3176 Undrumsdal tlf.: 33 33 33 77		TEGN NR.
				3571-4-138_209x-02

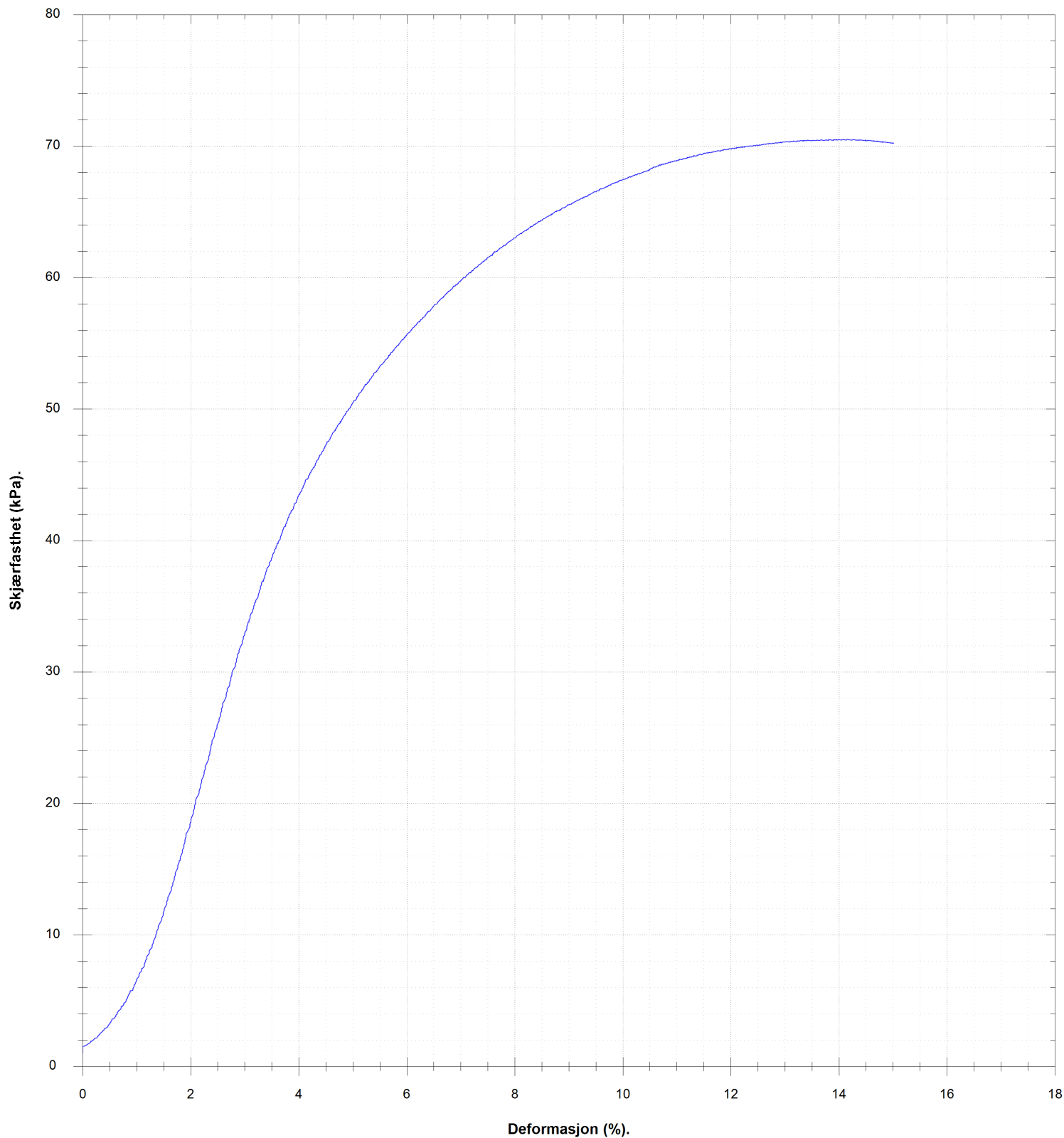
Dybde (m)	Klassifisering	Beskrivelse	Prøve	Vanninnhold (%) Konsistensgrenser					G kN/m ²	Skjærstyrke (kPa)					S _t
				10	20	30	40	50		10	20	30	40	50	
22															
24															
25	Leire	Grå	s1		○			20,9		▼			▼	3	
25.5					○								70.5	5	
26															
26.5	Leire	Grå	s2			○		19,9	▼			▼		20	
27						○									
27.5						○			▼			▼		21	
28															
30															

Skravur utenom prøver samt tekst i kursiv er basert på beskrivelser i felt.

VANNINHOLD/ KONSISTENSGRENSER	KONUS, OMRØRT	ØD ØDOMETERFORSØK		
TRYKKFORSØK/ BRUDEFORMASJON	TREAKS, AKTIV	/K KORNFORDELING		
KONUS, UFORSTYRRET	TREAKS, PASSIV	S _s SENSITIVITET		

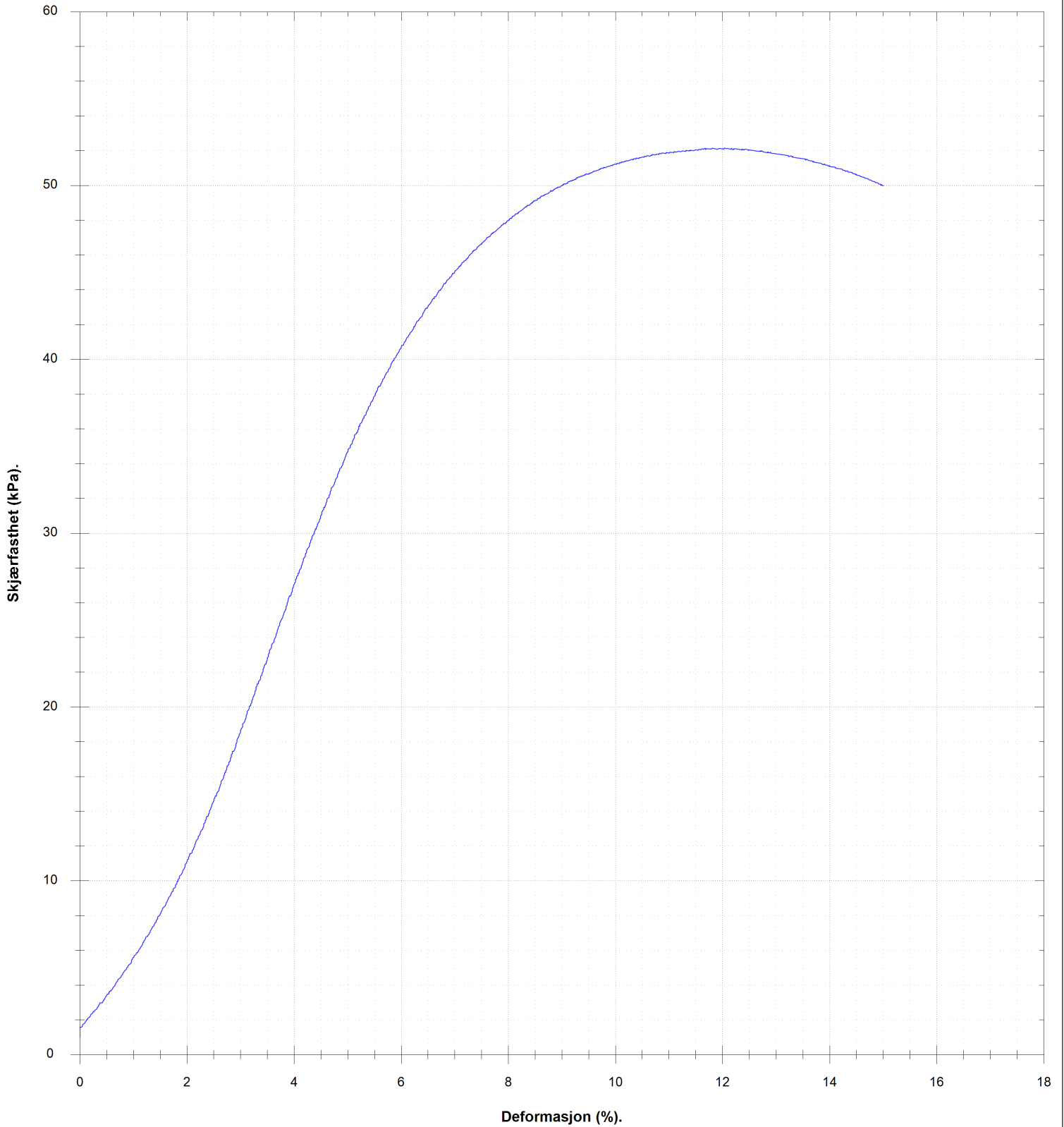
Prøveserie	Hull	138-209x	Målt vannstand	Oppløst
	Terreng		X-koordinat	Y-koordinat
Gjerdrum	Proj.nr.	3571	Lab	MKG/RS
	Dato	17.06.24 11:55	Kontr	ØK
		www.geostrom.no Hengsrudveien 855 3176 Undrumsdal tlf.: 33 33 33 77		TEGN NR.
			3571-4-138_209x-03	

24.7 (m)



VANNINHOLD/ KONSISTENSGRENSER	KONUS, OMRØRT	Ø ØDOMETERFORSØK	LEIRE		
TRYKFORSTØK/ BRUDEFORMASJON	TREAKS, AKTIV	/K KORNFORDELING	SILT		
KONUS, UFORSTYRRET	TREAKS, PASSIV	S _v SENSITIVITET	SAND		
			GRUS		
			FYLLMASSER		
			ORGANISK		
			TØRRSKORPELEIRE		
Prøveserie		Hull	138-209x	Målt vannstand	Oppløst
Gjerdrum		Terreng		X-koordinat	Y-koordinat
		Prosj.nr.	3571	Lab	Kontr
		Dato	17.06.24 11:55	TEGN NR.	ØK
		www.geostrom.no Hengsrudveien 855 3176 Undrumsdal tlf.: 33 33 33 77		3571-4-138_209x-04	

26.7 (m)



VANNINNHOLD/ KONSISTENSGRENSER	KONUS, OMRØRT	Ø ØDOMETERFORSØK		
TRYKFORSTØK/ BRUDEFORMASJON	TREAKS, AKTIV	/K KORNFORDELING		
KONUS, UFORSTYRRET	TREAKS, PASSIV	S, SENSITIVITET		
Prøveserie		Hull 138-209x	Målt vannstand	Oppløst
Gjerdrum		Terreng	X-koordinat	Y-koordinat
		Prosj.nr. 3571	Lab MKG/RS	Kontr ØK
		Dato 17.06.24 11:55	TEGN NR. 3571-4-138_209x-05	
		www.geostrom.no Hengsrudveien 855 3176 Undrumsdal tlf.: 33 33 33 77		

Klassifisering	Dybde	Vanninnhold	Konus			Enaks		Tyngdetetthet	Plastisitet		Glødetap
			Uforstyrret	Omrørt	Sensitivitet	Skjærstyrke	Tøyning		Plastisitetsgrense	Konusflytegrense	
			z m	w %	cufc kN/m ²	curfc kN/m ²	St		cuuc kN/m ²	ε %	
	24.4	20.6	51.58	18.57	3						
Leire	24.6	20.8				70.5	14	20.9			
	24.8	20.9	55.79	12.26	5						
	26.4	28.6	31.38	1.59	20						
Leire	26.6	27.3				52.1	12	19.9			
	26.8	26.7	29.01	1.36	21						



VANNINNHold/ KONSISTENSGRENSER	▼ KONUS, OMRØRT	∅ ØDOMETERFORSØK		
TRYKKFORSØK/ BRUDEFORMASJON	● TREAKS, AKTIV	IK KORNFORDELING		
▽ KONUS, UFORSTYRRET	● TREAKS, PASSIV	S, SENSITIVITET		
Prøveserie		Hull 138-209x	Målt vannstand	Opplak
		Terreng	X-koord	Y-koord
Gjerdrum		Prosj.nr. 3571	Lab MKG/RS	Kontr ØK
		Dato 17.06.24 11:55	TEGN NR. 3571-4-138_209x-06	
www.geostrom.no Hengsrudveien 855 3176 Undrumsdal tlf.: 33 33 33 77				

Dybde (m)	Klassifisering	Beskrivelse	Prøve	Vanninnhold (%) Konsistensgrenser					G kN/m ²	Skjærstyrke (kPa)					S _t
				10	20	30	40	50		10	20	30	40	50	
0															
2															
4															
6															
8															
10															

Skravur utenom prøver samt tekst i kursiv er basert på beskrivelser i felt

VANNINNHold/ KONSISTENSGRENSER	KONUS, OMRØRT	Ø ØDOMETERFORSØK		
TRYKKFORSØK/ BRUDEFORMASJON	TREAKS, AKTIV	/K KORNFORDELING		
KONUS, UFORSTYRRET	TREAKS, PASSIV	S _s SENSITIVITET		

Prøveserie	Hull	138-212x	Målt vannstand	Oppløst
	Terreng		X-koord	Y-koord
Gjerdrum	Proj.nr.	3571	Lab	ØK
	Dato	23.02.24 12:01	Kontr	RS
		www.geostrom.no Hengsrudveien 855 3176 Undrumsdal tlf.: 33 33 33 77		TEGN NR. 3571-4-138_212x-01

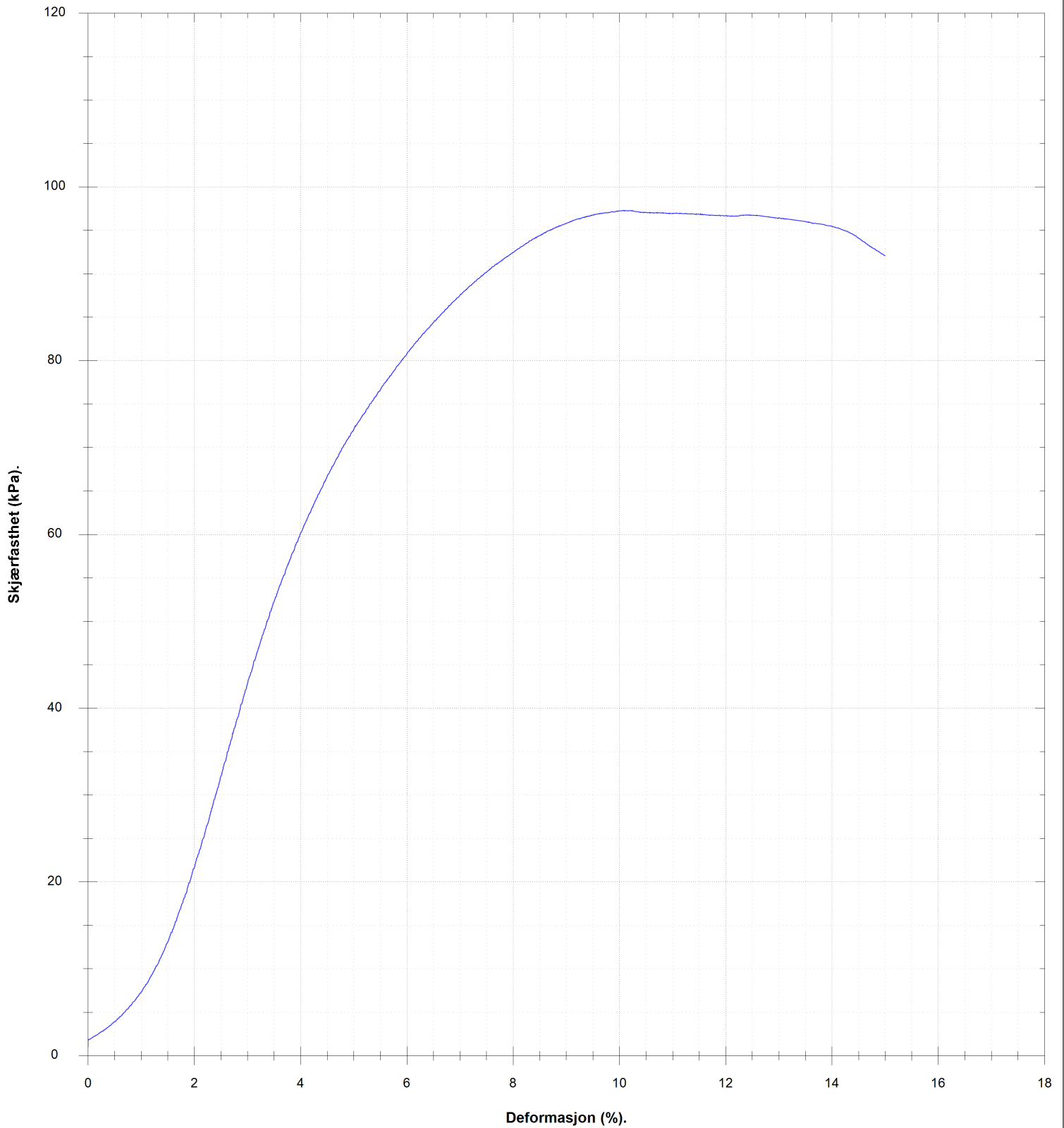
Dybde (m)	Klassifisering	Beskrivelse	Prøve	Vanninnhold (%) Konsistensgrenser					G kN/m ²	Skjærstyrke (kPa)					S _t	
				10	20	30	40	50		10	20	30	40	50		
12	Leire, siltig	Grå	s1		20	25	30	40	50	20,4 21						5 6
18	Leire, siltig	Grå, ca. 5cm sandig og siltig lag på 17,4m, noe sand	s2		20	25	30	40	50	20,8						5 4

Skravur utenom prøver samt tekst i kursiv er basert på beskrivelser i felt

VANNINNHold/ KONSISTENSGRENSER	KONUS, OMRØRT	ØDOMETERFORSØK		
TRYKKFORSØK/ BRUDEFORMASJON	TREAKS, AKTIV	/K KORNFORDELING		
KONUS, UFORSTYRRET	TREAKS, PASSIV	S _t SENSITIVITET		

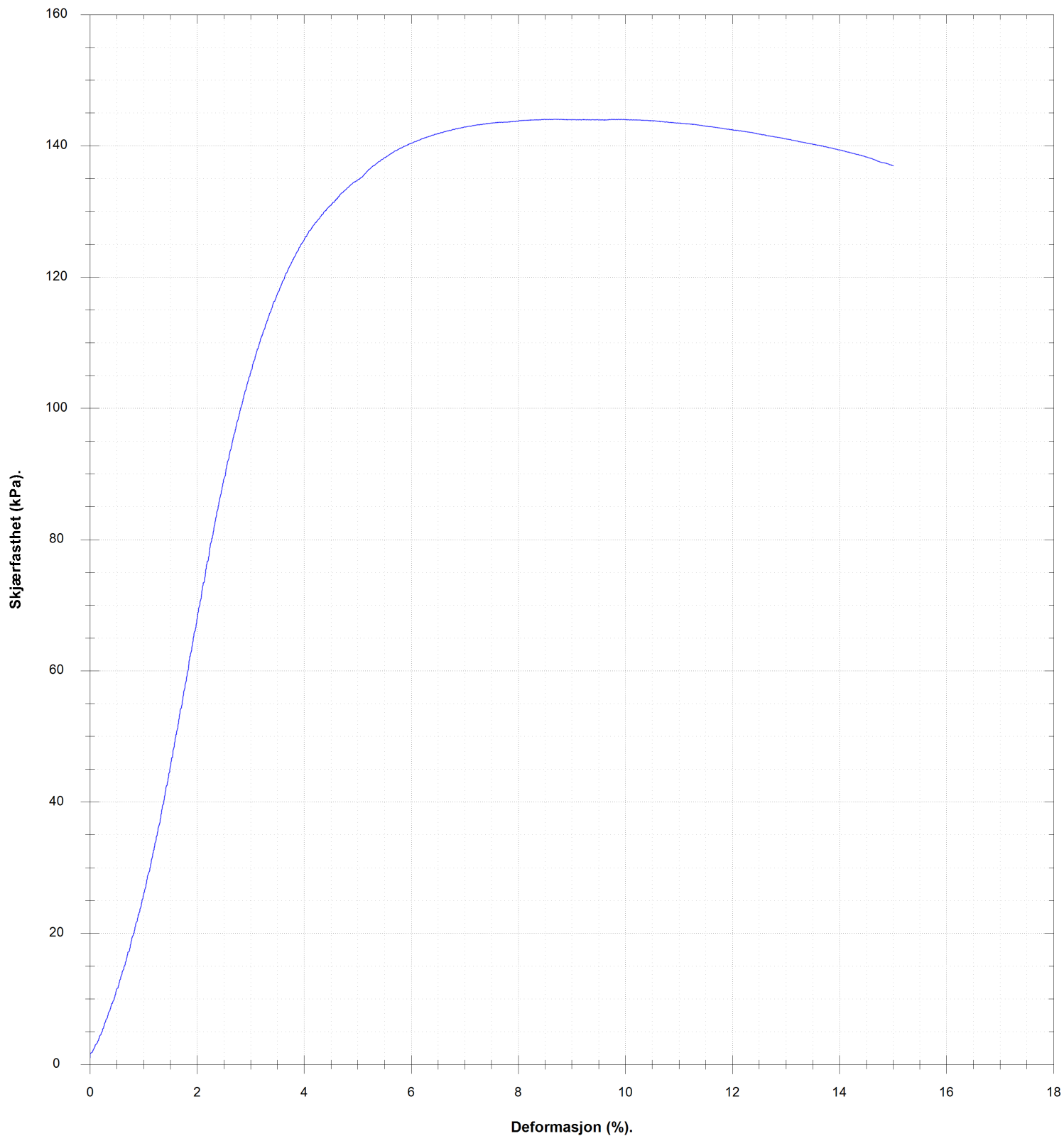
Prøveserie	Hull	138-212x	Målt vannstand	Oppløst
	Terreng		X-koord	Y-koord
Gjerdrum	Proj.nr.	3571	Lab	ØK
	Dato	23.02.24 12:01	Kontr	RS
		www.geostrom.no Hengsrudveien 855 3176 Undrumsdal tlf.: 33 33 33 77		TEGN NR. 3571-4-138_212x-02

11.7 (m)



VANNINNHOLD/ KONSISTENSGRENSER	KONUS, OMRØRT	Ø ØDOMETERFORSØK		
TRYKKFORSØK/ BRUDEFORMASJON	TREAKS, AKTIV	/K KORNFORDELING		
KONUS, UFORSTYRRET	TREAKS, PASSIV	S, SENSITIVITET		
Prøveserie		Hull 138-212x	Målt vannstand	Oppløst
Gjerdrum		Terreng	X-koord	Y-koord
		Proj.nr. 3571	Lab ØK	Kontr RS
		Dato 23.02.24 12:01	TEGN NR. 3571-4-138_212x-03	
		www.geostrom.no Hengsrudveien 855 3176 Undrumsdal tlf.: 33 33 33 77		

17.6 (m)



VANNINNHOLD/ KONSISTENSGRENSER	KONUS, OMRØRT	ØD ØDOMETERFORSØK		
TRYKFORSTØK/ BRUDEFORMASJON	TREAKS, AKTIV	/K KORNFORDELING		
KONUS, UFORSTYRRET	TREAKS, PASSIV	S, SENSITIVITET		
Prøveserie		Hull 138-212x	Målt vannstand	Oppløst
Gjerdrum		Terreng	X-koord	Y-koord
		Prosj.nr. 3571	Lab ØK	Kontr RS
		Dato 23.02.24 12:01	TEGN NR. 3571-4-138_212x-04	
		www.geostrom.no Hengsrudveien 855 3176 Undrumsdal tlf.: 33 33 33 77		

Klassifisering	Dybde	Vanninnhold	Konus			Enaks		Tyngdetetthet	Plastisitet		Glødetap
			Uforstyrret	Omrørt	Sensitivitet	Skjærstyrke	Tøyning		Plastisitetsgrense	Konusflytegrense	
			z m	w %	cufc kN/m ²	curfc kN/m ²	St		cuuc kN/m ²	ε %	
	11.4	27	55.79	10.37	5						
	11.5	23.6						20.4			
Leire, siltig	11.6	19.8				97.3	10.1	21			
	11.8	26.9	58.89	10.61	6						
	17.2	25.7	76.61	14.33	5						
Leire, siltig	17.4	24.1									
	17.5	22.4				144	8.7	20.8			
	17.6	19.7	90.15	23.32	4						



VANNINNHold/ KONSISTENSGRENSER	▼ KONUS, OMRØRT	∅ ØDOMETERFORSØK		
TRYKKFORSØK/ BRUDEFORMASJON	● TREAKS, AKTIV	/K KORNFORDELING		
▽ KONUS, UFORSTYRRET	● TREAKS, PASSIV	S, SENSITIVITET		
Prøveserie		Hull 138-212x	Målt vannstand	Opplak
Gjerdrum		Terreng	X-koord	Y-koord
		Proj.nr. 3571	Lab ØK	Kontr RS
		Dato 23.02.24 12:01	TEGN NR. 3571-4-138_212x-05	
www.geostrom.no Hengsrudveien 855 3176 Undrumsdal tlf.: 33 33 33 77				

Dybde (m)	Klassifisering	Beskrivelse	Prøve	Vanninnhold (%) Konsistensgrenser					G kN/m ²	Skjærstyrke (kPa)					S _t
				10	20	30	40	50		10	20	30	40	50	
0															
2															
4															
6															
8															
10															

Skravur utenom prøver samt tekst i kursiv er basert på beskrivelser i felt

VANNINNHold/ KONSISTENSGRENSER	KONUS, OMRØRT	Ø ØDOMETERFORSØK		
TRYKKFORSØK/ BRUDEFORMASJON	TREAKS, AKTIV	/K KORNFORDELING		
KONUS, UFORSTYRRET	TREAKS, PASSIV	S SENSITIVITET		

Prøveserie	Hull	138-214	Målt vannstand	Oppløst
	Terreng		X-koord	Y-koord
Gjerdrum	Proj.nr.	3571	Lab	ØK
	Dato	23.02.24 09:58	Kontr	RS
		www.geostrom.no Hengsrudveien 855 3176 Undrumsdal tlf.: 33 33 33 77		TEGN NR. 3571-4-138_214-01

Dybde (m)	Klassifisering	Beskrivelse	Prøve	Vanninnhold (%) Konsistensgrenser					G kN/m ²	Skjærstyrke (kPa)					S _t
				10	20	30	40	50		10	20	30	40	50	
12															
14	Leire	Grå	S1			30		19,9					82,5	5	7
16															
18															
20															

Skravur utenom prøver samt tekst i kursiv er basert på beskrivelser i felt

VANNINNHold/ KONSISTENSGRENSER	KONUS, OMRØRT	ØDOMETERFORSØK		
TRYKKFORSØK/ BRUDEFORMASJON	TREAKS, AKTIV	KORNFORDELING	LEIRE	SILT
KONUS, UFORSTYRRET	TREAKS, PASSIV	SENSITIVITET	SAND	GRUS
			FYLLMASSER	ORGANISK
			TØRRSKORPELEIRE	

Prøveserie	Hull	138-214	Målt vannstand	Oppløst
	Terreng		X-koordinat	Y-koordinat
Gjerdrum	Proj.nr.	3571	Lab	ØK
	Dato	23.02.24 09:58	Kontr	RS
		www.geostrom.no Hengsrudveien 855 3176 Undrumsdal tlf.: 33 33 33 77		TEGN NR. 3571-4-138_214-02

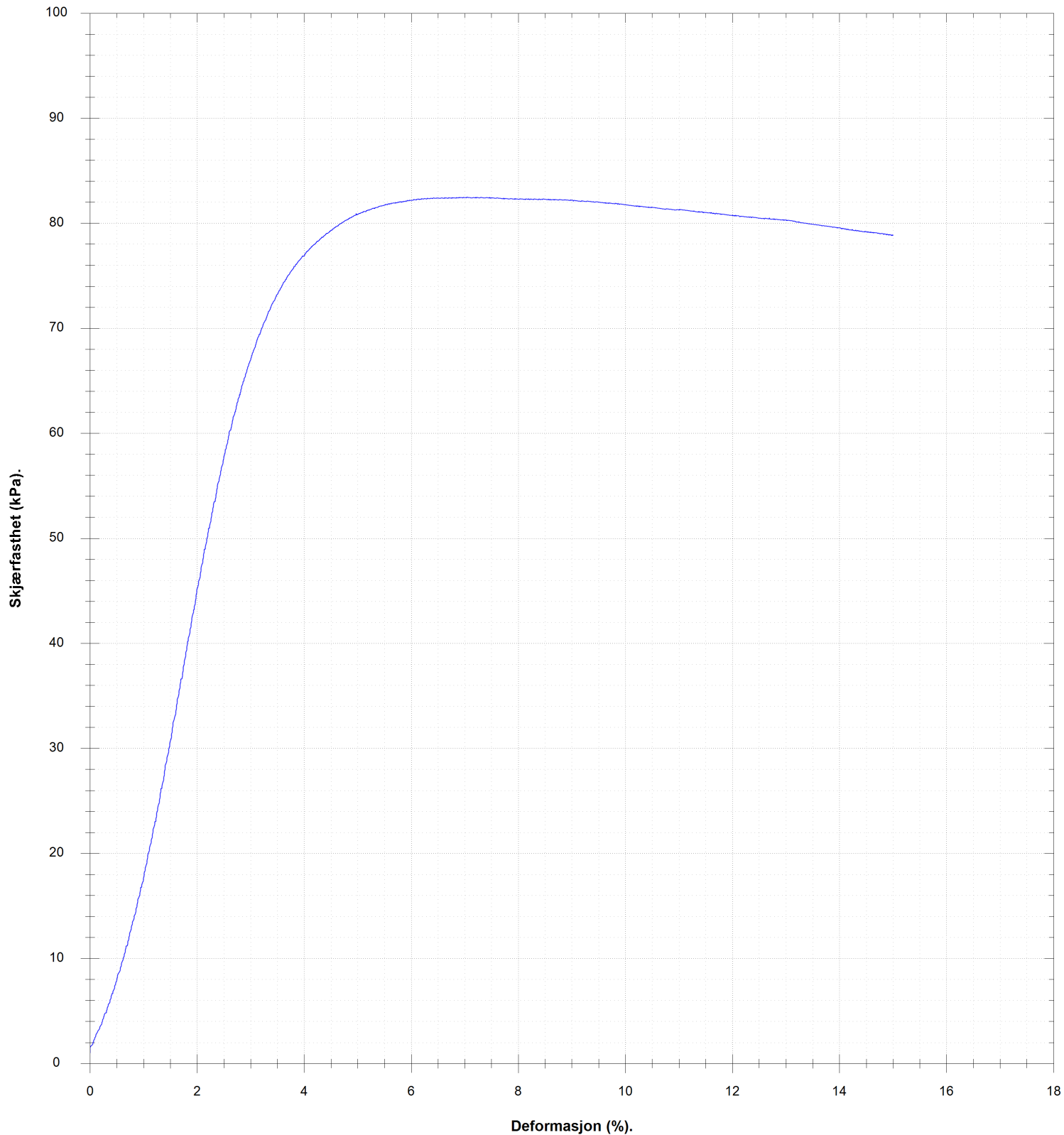
Dybde (m)	Klassifisering	Beskrivelse	Prøve	Vanninnhold (%) Konsistensgrenser					G kN/m ²	Skjærstyrke (kPa)					S _t
				10	20	30	40	50		10	20	30	40	50	
22															
24		Leire, siltig	Grå	s2				20,6							5
															4
26															
28															
30															

Skravur utenom prøver samt tekst i kursiv er basert på beskrivelser i felt

VANNINNHold/ KONSISTENSGRENSER	KONUS, OMRØRT	ØDOMETERFORSØK		
TRYKKFORSØK/ BRUDEFORMASJON	TREAKS, AKTIV	KORNFORDELING	LEIRE	SILT
KONUS, UFORSTYRRET	TREAKS, PASSIV	SENSITIVITET	SAND	GRUS
			FYLLMASSER	ORGANISK
			TØRRSKORPELEIRE	

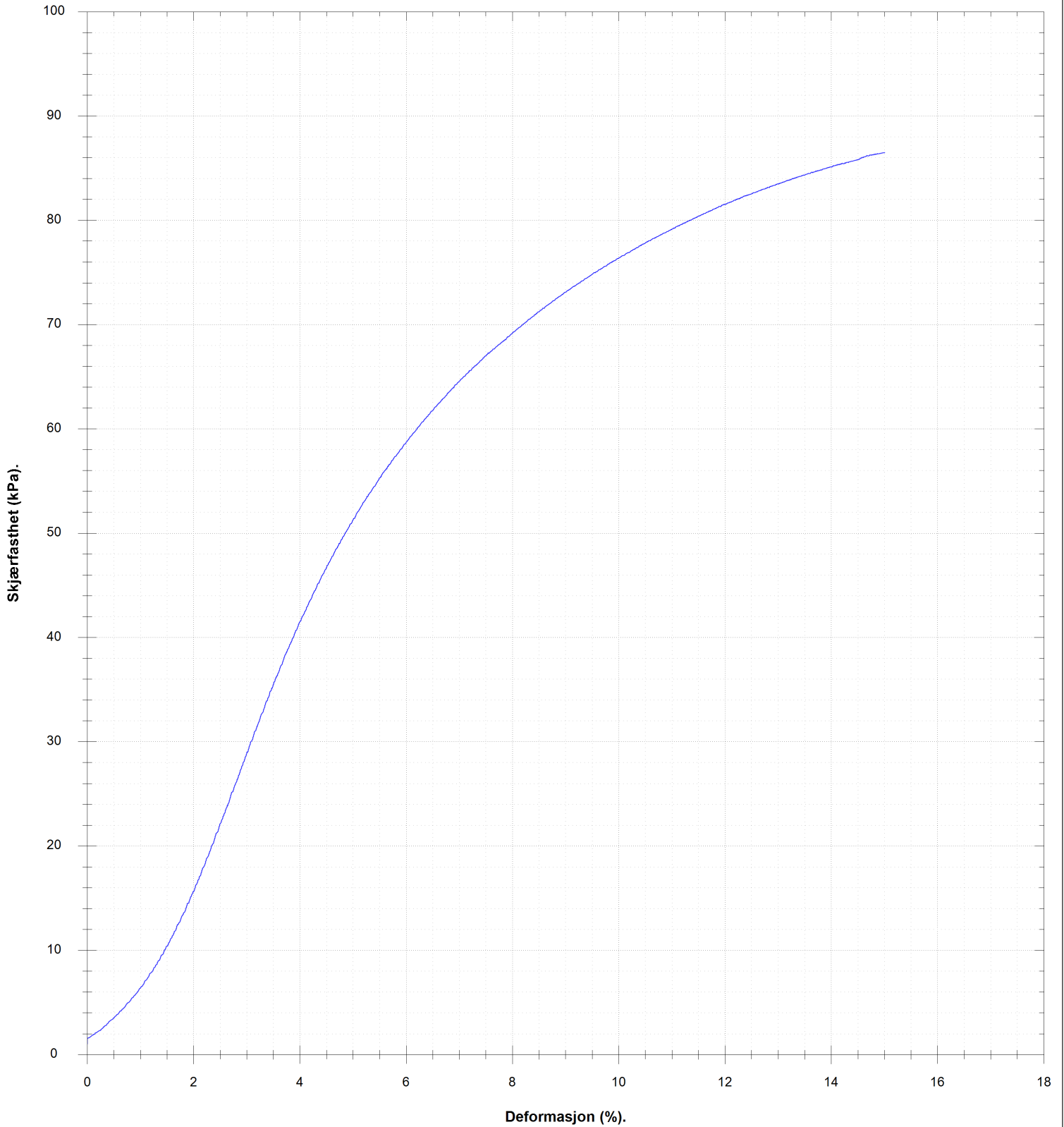
Prøveserie	Hull	138-214	Målt vannstand	Oppløst
	Terreng		X-koord	Y-koord
Gjerdrum	Proj.nr.	3571	Lab	ØK
	Dato	23.02.24 09:58	Kontr	RS
	www.geostrom.no Hengsrudveien 855 3176 Undrumsdal tlf.: 33 33 33 77	TEGN NR. 3571-4-138_214-03		

14.5 (m)



VANNINNHOLD/ KONSISTENSGRENSER	KONUS, OMRØRT	Ø ØDOMETERFORSØK	LEIRE SILT SAND GRUS FYLLMASSER ORGANISK TØRRSKORPELEIRE	
TRYKKFORSØK/ BRUDEFORMASJON	TREAKS, AKTIV	/K KORNFORDELING		
KONUS, UFORSTYRRET	TREAKS, PASSIV	S _v SENSITIVITET		
Prøveserie		Hull 138-214	Målt vannstand	Oppløst
Gjerdrum		Terreng	X-koordinat	Y-koordinat
		Prosj.nr. 3571	Lab ØK	Kontr RS
		Dato 23.02.24 09:58	TEGN NR. 3571-4-138_214-04	
www.geostrom.no Hengsrudveien 855 3176 Undrumsdal tlf.: 33 33 33 77				

23.5 (m)



	VANNINHOLD/ KONSISTENSGRENSER		KONUS, OMRØRT		Ø ØDOMETERFORSØK		
	TRYKFORSTØK/ BRUDEFORMASJON		TREAKS, AKTIV		/K KORNFORDELING		
	KONUS, UFORSTYRRET		TREAKS, PASSIV		S, SENSITIVITET		
Prøveserie				Hull	138-214	Målt vannstand	Oppløst
				Terreng		X-koord	Y-koord
Gjerdrum				Proj.nr.	3571	Lab	ØK
				Dato	23.02.24 09:58	Kontr	RS
				www.geostrom.no Hengsrudveien 855 3176 Undrumsdal tlf.: 33 33 33 77		TEGN NR. 3571-4-138_214-05	

Klassifisering	Dybde	Vanninnhold	Konus			Enaks		Tyngdetetthet	Plastisitet		Glødetap
			Uforstyrret	Omrørt	Sensitivitet	Skjærstyrke	Tøyning		Plastisitetsgrense	Konusflytegrense	
			z	w	cufc	curfc	St		cuuc	ε	
	m	%	kN/m ²	kN/m ²		kN/m ²	%	kN/m ³	%	%	%
	14.2	30.5	43.43	8.34	5						
Leire	14.4	28.6				82.5	7	19.9			
	14.6	29.7	54.33	8	7						
	23.2	23	58.89	11.12	5						
Leire, siltig	23.4	22.6				86.5	15	20.6			
	23.6	22.4	64.04	14.72	4						



VANNINNHold/ KONSISTENSGRENSER	▼ KONUS, OMRØRT	∅ ØDOMETERFORSØK		
TRYKKFORSØK/ BRUDEFORMASJON	● TREAKS, AKTIV	/K KORNFORDDELING		
▽ KONUS, UFORSTYRRET	● TREAKS, PASSIV	S, SENSITIVITET		
Prøveserie		Hull 138-214	Målt vannstand	Opplak
		Terreng	X-koord	Y-koord
Gjerdrum		Proj.nr. 3571	Lab ØK	Kontr RS
		Dato 23.02.24 09:58	TEGN NR. 3571-4-138_214-06	
www.geostrom.no Hengsrudveien 855 3176 Undrumsdal tlf.: 33 33 33 77				

Dybde (m)	Klassifisering	Beskrivelse	Prøve	Vanninnhold (%) Konsistensgrenser					G kN/m ²	Skjærstyrke (kPa)					S _t
				10	20	30	40	50		10	20	30	40	50	
2															
4															
6															
8															
10															

Skravur utenom prøver samt tekst i kursiv er basert på beskrivelser i felt

VANNINNHold/ KONSISTENSGRENSER	KONUS, OMRØRT	ØD ØDOMETERFORSØK		
TRYKKFORSØK/ BRUDEFORMASJON	TREAKS, AKTIV	/K KORNFORDELING	LEIRE	
KONUS, UFORSTYRRET	TREAKS, PASSIV	S _s SENSITIVITET	SILT	
			SAND	
			GRUS	
			FYLLMASSER	
			ORGANISK	
			TØRRSKORPELEIRE	

Prøveserie	Hull	138-215x	Målt vannstand	Oppløst
	Terreng		X-koord	Y-koord
Gjerdrum	Proj.nr.	3571	Lab	RS
	Dato	03.01.24 20:12	Kontr	ØK
		www.geostrom.no Hengsrudveien 855 3176 Undrumsdal tlf.: 33 33 33 77		TEGN NR. 3571-4-138_215x-01

Dybde (m)	Klassifisering	Beskrivelse	Prøve	Vanninnhold (%) Konsistensgrenser					G kN/m ²	Skjærstyrke (kPa)					S _t
				10	20	30	40	50		10	20	30	40	50	
12															
14															
16															
18															
20															

Skravur utenom prøver samt tekst i kursiv er basert på beskrivelser i felt


VANNINNHold/ KONSISTENSGRENSER	KONUS, OMRØRT	Ø ØDOMETERFORSØK		
TRYKKFORSØK/ BRUDEFORMASJON	TREAKS, AKTIV	/K KORNFORDELING		
KONUS, UFORSTYRRET	TREAKS, PASSIV	S, SENSITIVITET		

Prøveserie	Hull	138-215x	Målt vannstand	Oppløst
	Terreng		X-koord	Y-koord
Gjerdrum	Proj.nr.	3571	Lab	RS
	Dato	03.01.24 20:12	Kontr	ØK
		www.geostrom.no Hengsrudveien 855 3176 Undrumsdal tlf.: 33 33 33 77		TEGN NR. 3571-4-138_215x-02

Dybde (m)	Klassifisering	Beskrivelse	Prøve	Vanninnhold (%) Konsistensgrenser					G kN/m ²	Skjærstyrke (kPa)					S _t
				10	20	30	40	50		10	20	30	40	50	
22															
24															
26															
28															
30															

Skravur utenom prøver samt tekst i kursiv er basert på beskrivelser i felt

 VANNINNHold/ KONSISTENSGRENSER	 KONUS, OMRØRT	 ØDOMETERFORSØK		
 TRYKKFORSØK/ BRUDEFORMASJON	 TREAKS, AKTIV	 KORNFORDELING		
 KONUS, UFORSTYRRET	 TREAKS, PASSIV	 SENSITIVITET		

Prøveserie	Hull	138-215x	Målt vannstand	Oppløst		
	Terreng		X-koordinat	Y-koordinat		
Gjerdrum	Proj.nr.	3571	Lab	RS	Kontr	ØK
	Dato	03.01.24 20:12	TEGN NR.	3571-4-138_215x-03		
		www.geostrom.no Hengsrudveien 855 3176 Undrumsdal tlf.: 33 33 33 77				

Dybde (m)	Klassifisering	Beskrivelse	Prøve	Vanninnhold (%) Konsistensgrenser					G kN/m ²	Skjærstyrke (kPa)					S _t		
				10	20	30	40	50		10	20	30	40	50			
32	Leire, siltig	Grå, mer silt øverst	s1			25	28	30				20,1					2
						25	28	30				19,7				88,3	5
34	Leire, siltig	Grå	s2			25	28	30				20,4				87,17	4
						25	28	30							102	7	
						25	28	30							87,17	7	

Skravur utenom prøver samt tekst i kursiv er basert på beskrivelser i felt

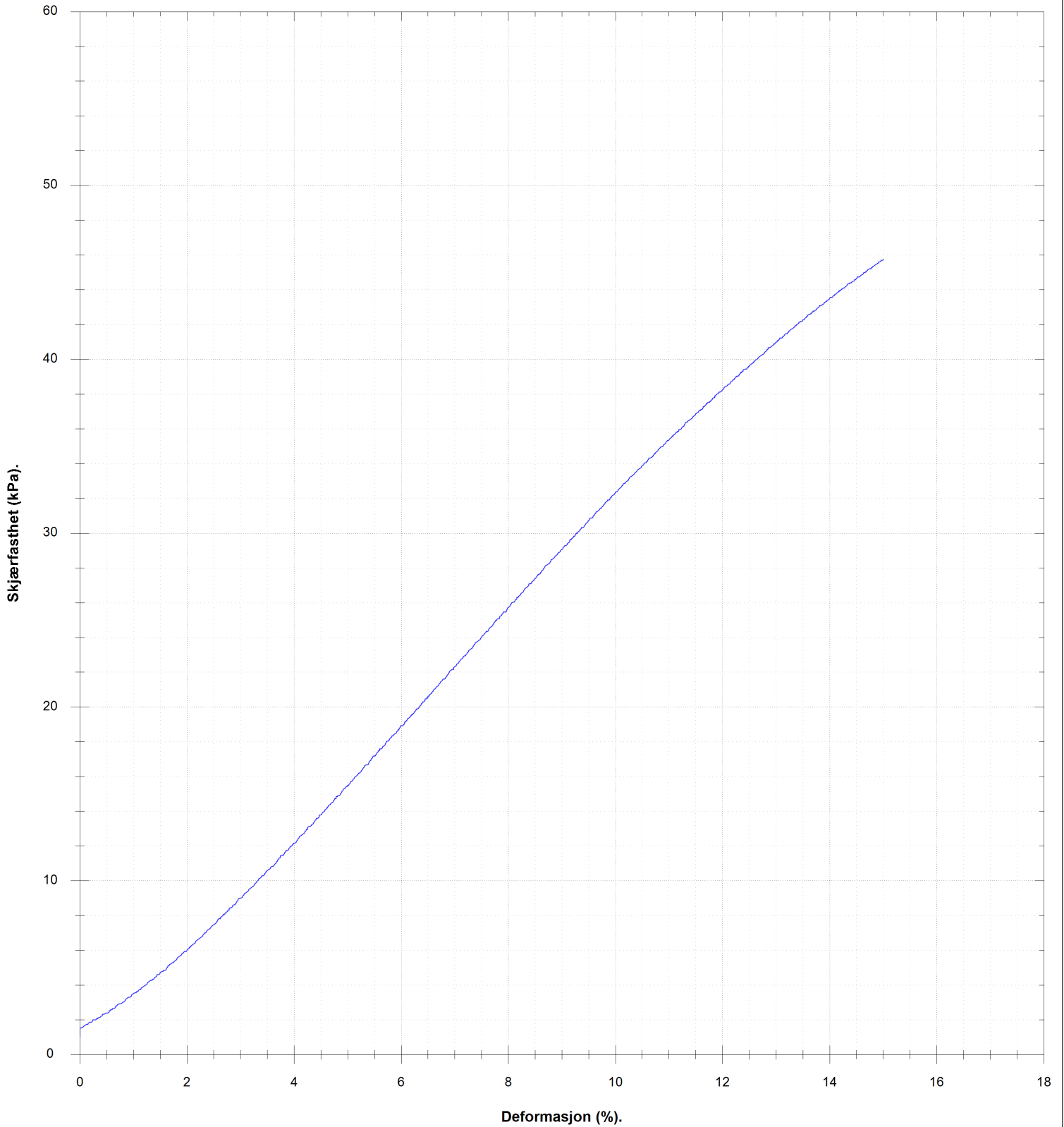
VANNINHOLD/ KONSISTENSGRENSER	KONUS, UFORSTYRRET	KONUS, OMRØRT	ØD ØDOMETERFORSØK	IK KORNFORDELING	S _s SENSITIVITET		
TRYKKFORSØK/ BRUDEFORMASJON	TREAKS, AKTIV	TREAKS, PASSIV					

Prøveserie	Hull	138-215x	Målt vannstand	Oppløst		
	Terreng		X-koord	Y-koord		
Gjerdrum	Proj.nr.	3571	Lab	RS	Kontr	ØK
	Dato	03.01.24 20:12	TEGN NR.	3571-4-138_215x-04		



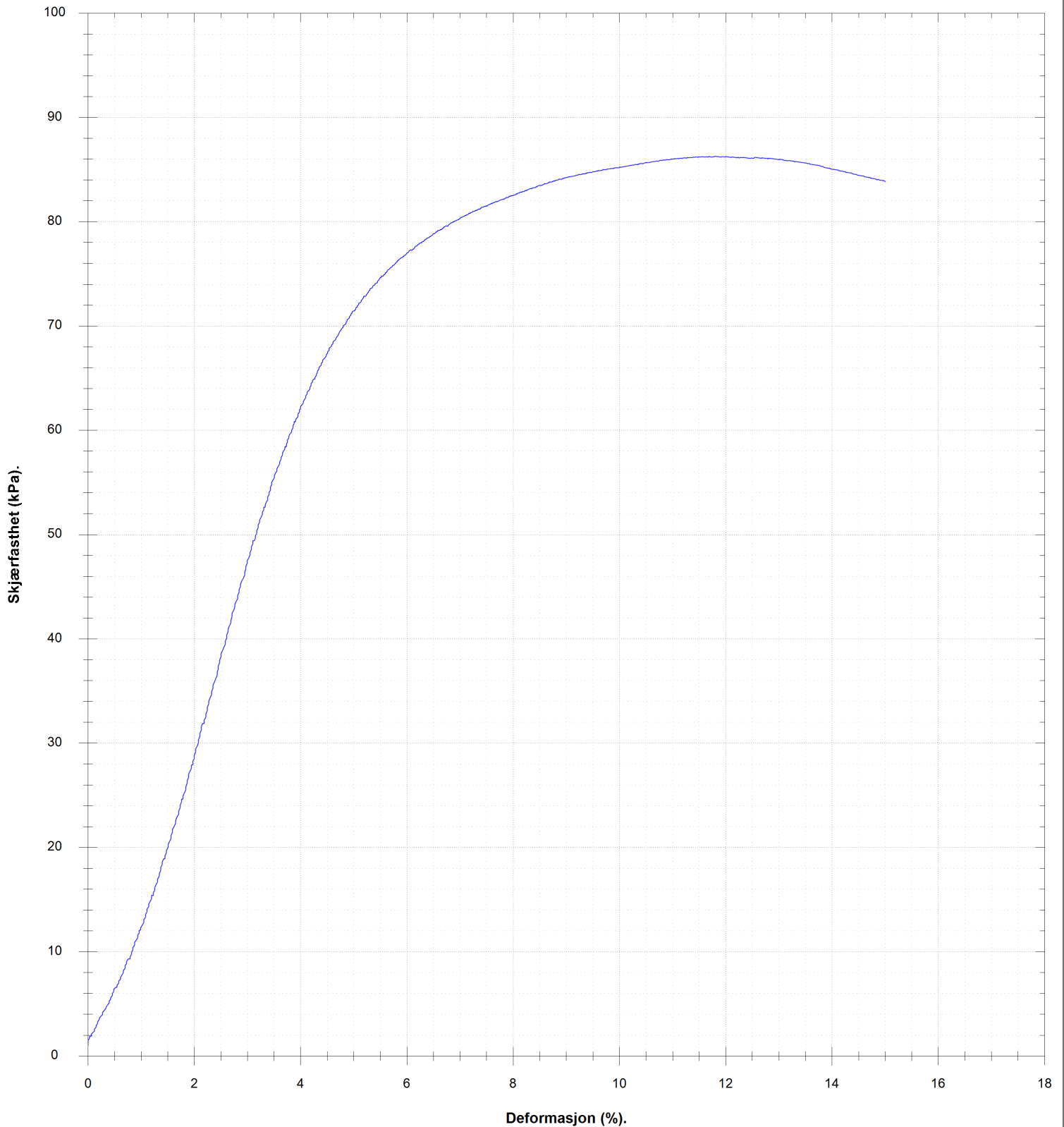
www.geostrom.no
Hengsrudveien 855
3176 Undrumsdal
tlf.: 33 33 33 77

31.3 (m)



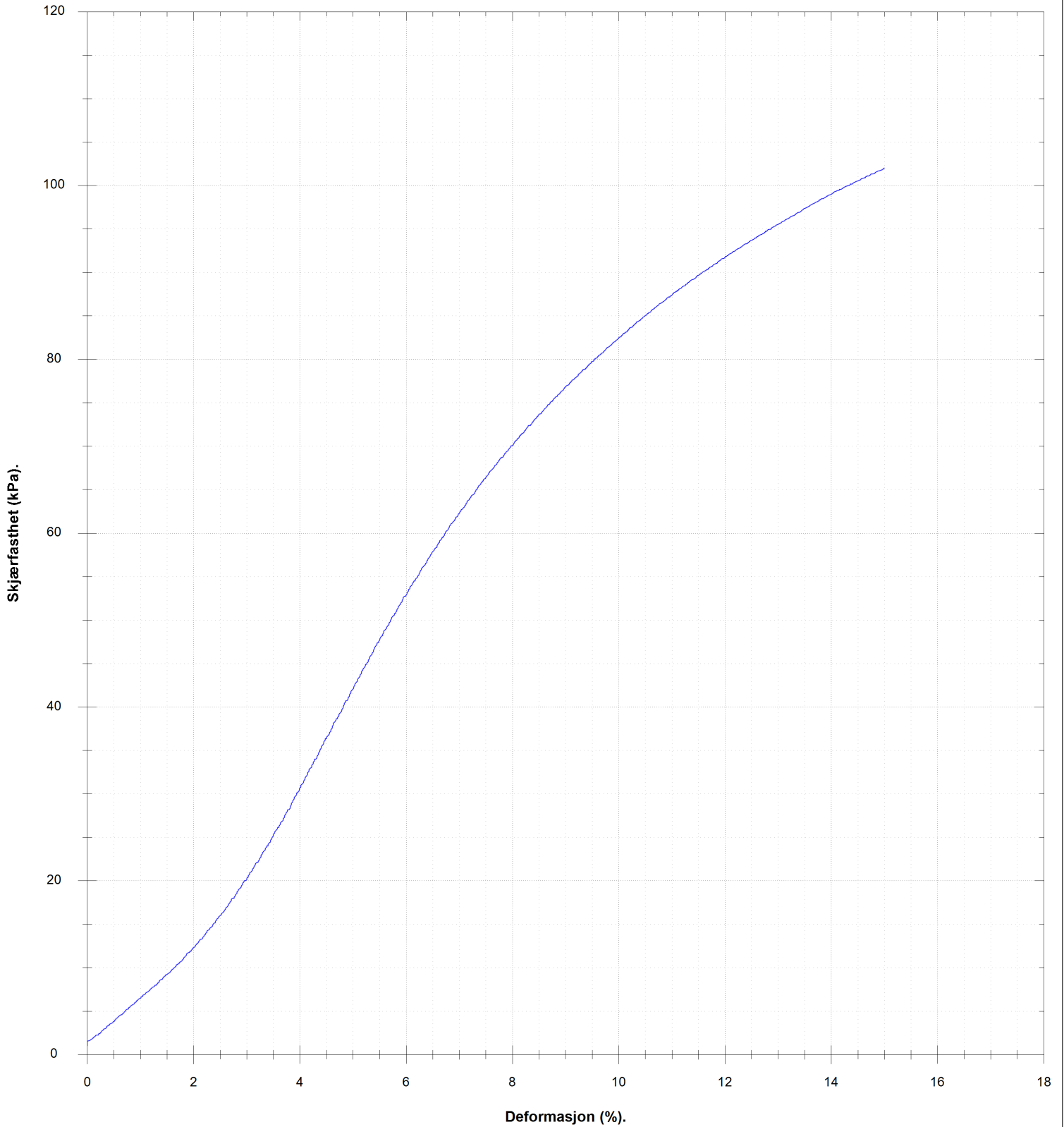
VANNINHOLD/ KONSISTENSGRENSER	KONUS, OMRØRT	ØDOMETERFORSØK		
TRYKKFORSØK/ BRUDEFORMASJON	TREAKS, AKTIV	KORNFORDELING		
KONUS, UFORSTYRRET	TREAKS, PASSIV	SENSITIVITET		
Prøveserie		Hull 138-215x	Målt vannstand	Oppløst
Gjerdrum		Terreng	X-koordinat	Y-koordinat
		Prosj.nr. 3571	Lab RS	Kontr. ØK
		Dato 03.01.24 20:12	TEGN NR. 3571-4-138_215x-05	
www.geostrom.no Hengsrudveien 855 3176 Undrumsdal tlf.: 33 33 33 77				

31.6 (m)




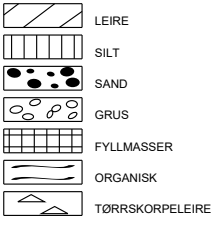
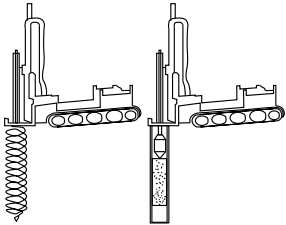


VANNINHOLD/ KONSISTENSGRENSER	KONUS, OMRØRT	ØDOMETERFORSØK		
TRYKKFORSØK/ BRUDEFORMASJON	TREAKS, AKTIV	KORNFORDELING		
KONUS, UFORSTYRRET	TREAKS, PASSIV	SENSITIVITET		
Prøveserie		Hull 138-215x	Målt vannstand	Oppløst
Gjerdrum		Terreng	X-koord	Y-koord
		Proj.nr. 3571	Lab RS	Kontr ØK
		Dato 03.01.24 20:12	TEGN NR. 3571-4-138_215x-06	
		www.geostrom.no Hengsrudveien 855 3176 Undrumsdal tlf.: 33 33 33 77		

34.7 (m)



VANNINNHOLD/ KONSISTENSGRENSER	KONUS, OMRØRT	Ø ØDOMETERFORSØK	LEIRE		
TRYKFORSTØK/ BRUDEFORMASJON	TREAKS, AKTIV	/K KORNFORDELING	SILT		
KONUS, UFORSTYRRET	TREAKS, PASSIV	S, SENSITIVITET	SAND		
			GRUS		
			FYLLMASSER		
			ORGANISK		
			TØRRSKORPELEIRE		
Prøveserie		Hull	138-215x	Målt vannstand	Oppløst
Gjerdrum		Terreng		X-koord	Y-koord
		Prosj.nr.	3571	Lab	Kontr
		Dato	03.01.24 20:12	RS	ØK
		www.geostrom.no Hengsrudveien 855 3176 Undrumsdal tlf.: 33 33 33 77		TEGN NR. 3571-4-138_215x-07	

Klassifisering	Dybde	Vanninnhold	Konus			Enaks		Tyngdetetthet	Plastisitet		Glødetap
			Uforstyrret	Omrørt	Sensitivitet	Skjærstyrke	Tøyning		Plastisitetsgrense	Konusflytegrense	
			z	w	cufc	curfc	St		cuuc	ε	
	m	%	kN/m ²	kN/m ²		kN/m ²	%	kN/m ³	%	%	%
	31.1	26.5	49.03	25.93	2						
	31.2	26				45.7	15	20.1			
Leire, siltig	31.4										
	31.5	28.4				86.3	11.8	19.7			
	31.6	24.8	49.03	10.86	5						
	34.4	26.2	87.17	19.77	4						
Leire, siltig	34.6	25.8				102	15	20.4			
	34.8	22.9	87.17	12.26	7						

 VANNINNHold/ KONSISTENSGRENSER	▼ KONUS, OMRØRT	∅ ØDOMETERFORSØK			
 TRYKKFORSØK/ BRUDEFORMASJON	● TREAKS, AKTIV	/K KORNFORDELING			
▽ KONUS, UFORSTYRRET	● TREAKS, PASSIV	S, SENSITIVITET			
Prøveserie		Hull	138-215x	Målt vannstand	Opplak
Gjerdrum		Terreng		X-koord	Y-koord
		Prosj.nr.	3571	Lab	Kontr
		Dato	03.01.24 20:12	RS	ØK
		www.geostrom.no Hengsrudveien 855 3176 Undrumsdal tlf.: 33 33 33 77		TEGN NR. 3571-4-138_215x-08	

Dybde (m)	Klassifisering	Beskrivelse	Prøve	Vanninnhold (%) Konsistensgrenser					G kN/m ²	Skjærstyrke (kPa)					S _t
				10	20	30	40	50		10	20	30	40	50	
2															
4															
6															
8		Grå	s1					18,5							5
8		Leire													5

Skravur utenom prøver samt tekst i kursiv er basert på beskrivelser i felt

VANNINNHold/ KONSISTENSGRENSER	KONUS, OMRØRT	ØD ØDOMETERFORSØK	LEIRE SILT SAND GRUS FYLLMASSER ORGANISK TØRRSKORPELEIRE	
TRYKKFORSØK/ BRUDEFORMASJON	TREAKS, PASSIV	/K KORNFORDDELING		
KONUS, UFORSTYRRET	TREAKS, AKTIV	S _s SENSITIVITET		

Prøveserie	Hull	471- 101	Målt vannstand	ikke målbart	Oppløst
	Terreng		X-koordinat		Y-koordinat
Gjerdrum	Proj.nr.	3571	Lab	LM/ES	Kontr
	Dato	14.07.23 09:28	TEGN NR.	3571-4-471_101-01	

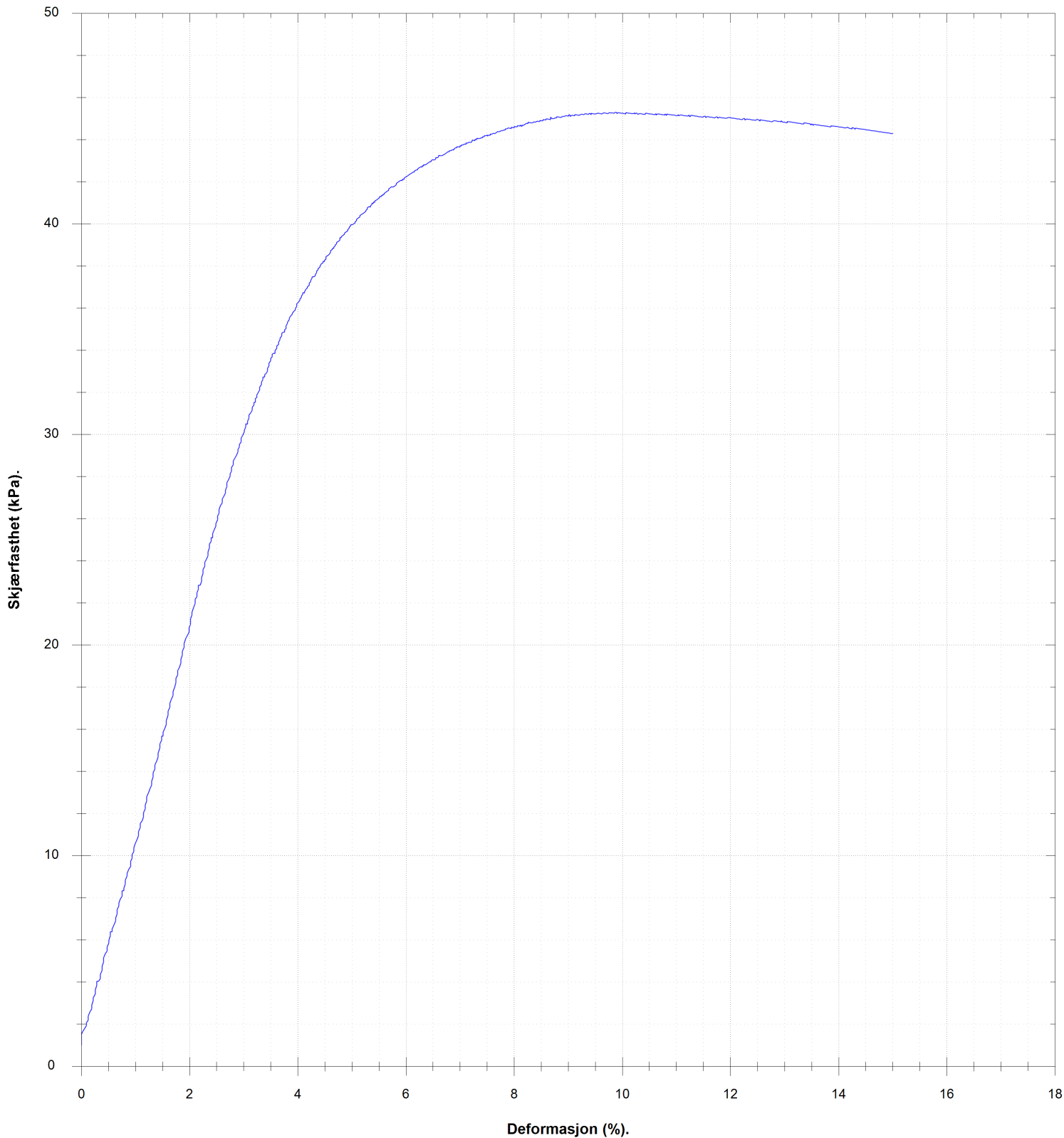
Dybde (m)	Klassifisering	Beskrivelse	Prøve	Vanninnhold (%) Konsistensgrenser					G kN/m ²	Skjærstyrke (kPa)					S _t
				10	20	30	40	50		10	20	30	40	50	
12															
14															
14	Leire	Grå	s2					19							14
									▼1.06						19
16															
18															
20															

Skravur utenom prøver samt tekst i kursiv er basert på beskrivelser i felt

VANNINNHold/ KONSISTENSGRENSER	KONUS, OMRØRT	ØD ØDOMETERFORSØK		
TRYKKFORSØK/ BRUDEFORMASJON	TREAKS, AKTIV	/K KORNFORDDELING		
KONUS, UFORSTYRRET	TREAKS, PASSIV	S _s SENSITIVITET		

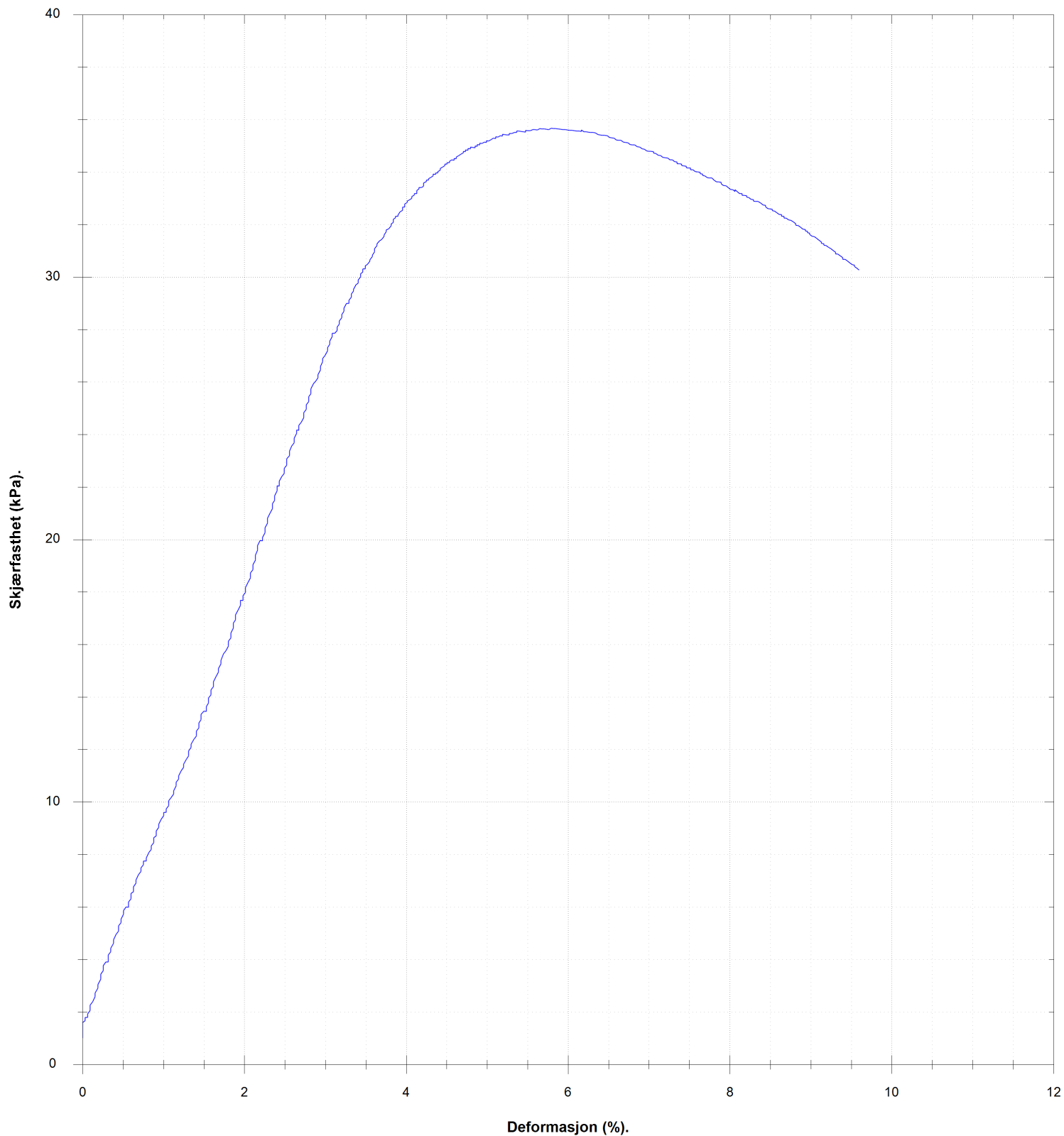
Prøveserie	Hull	471- 101	Målt vannstand	ikke målbart	Oppløst
	Terrang		X-koordinat		Y-koordinat
Gjerdrum	Proj.nr.	3571	Lab	LM/ES	Kontr
	Dato	14.07.23 09:28	TEGN NR.	3571-4-471_101-02	
		www.geostrom.no Hengsrudveien 855 3176 Undrumsdal tlf.: 33 33 33 77			

7.7 (m)



VANNINHOLD/ KONSISTENSGRENSER	KONUS, OMRØRT	ØDOMETERFORSØK				
TRYKKFORSØK/ BRUDEFORMASJON	TREAKS, AKTIV	KORNFORDELING				
KONUS, UFORSTYRRET	TREAKS, PASSIV	SENSITIVITET				
Prøveserie	Hull	471- 101	Målt vannstand	ikke målbart	Oppløst	
	Terreng		X-koord		Y-koord	
	Proj.nr.	3571	Lab	LM/ES	Kontr	ØK
	Dato	14.07.23 09:28	TEGN NR.	3571-4-471_101-03		
	www.geostrom.no Hengsrudveien 855 3176 Undrumsdal tlf.: 33 33 33 77					

14.7 (m)



VANNINHOLD/ KONSISTENSGRENSER	KONUS, OMRØRT	ØDOMETERFORSØK			
TRYKKFORSØK/ BRUDEFORMASJON	TREAKS, AKTIV	KORNFORDELING			
KONUS, UFORSTYRRET	TREAKS, PASSIV	SENSITIVITET			
Prøveserie	Hull	471- 101	Målt vannstand	ikke målbart	Oppløst
	Terreng		X-koordinat		Y-koordinat
Gjerdrum	Prosj.nr.	3571	Lab	LM/ES	Kontr
	Dato	14.07.23 09:28	TEGN NR.	3571-4-471_101-04	
		www.geostrom.no Hengsrudveien 855 3176 Undrumsdal tlf.: 33 33 33 77			

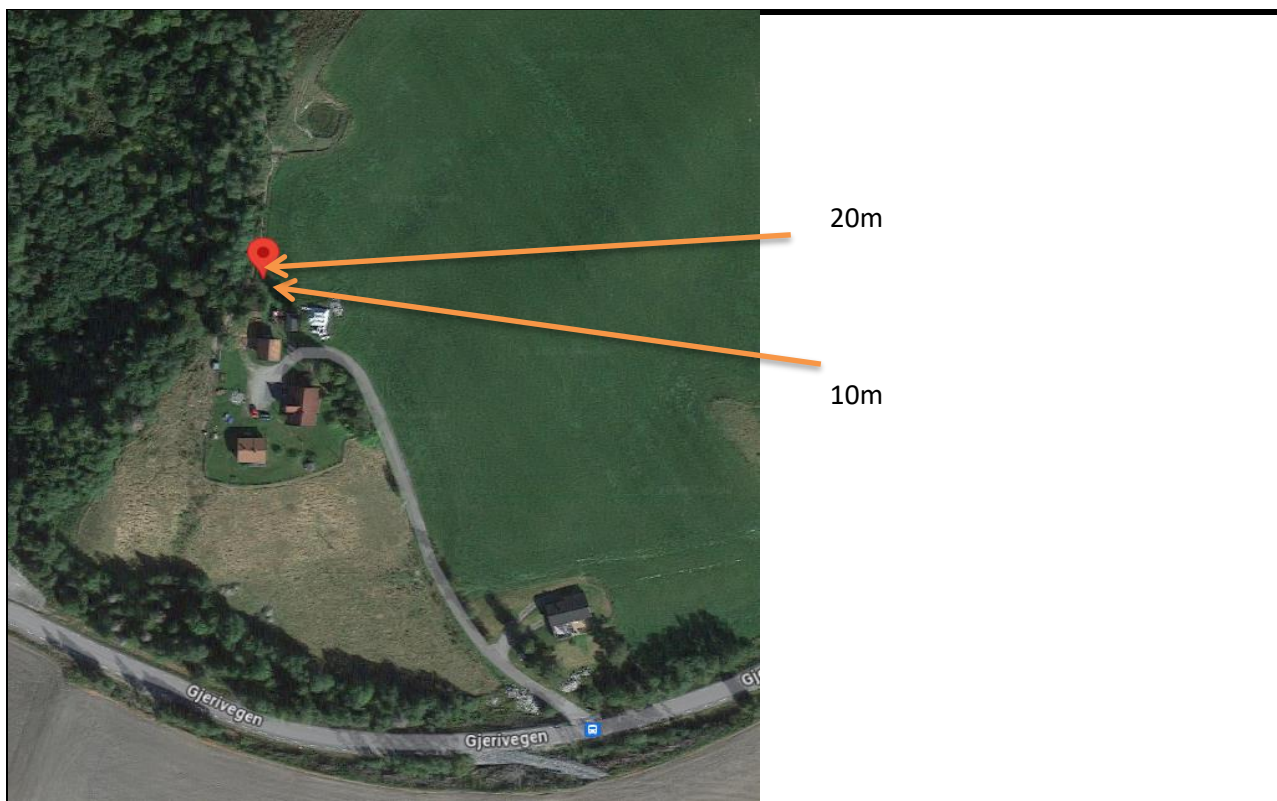
Klassifisering	Dybde	Vanninnhold	Konus			Enaks		Tyngdetetthet	Plastisitet		Glødetap
			Uforstyrret	Omrørt	Sensitivitet	Skjærstyrke	Tøyning		Plastisitetsgrense	Konusflytegrense	
			z m	w %	cufc kN/m ²	curfc kN/m ²	St		cuuc kN/m ²	ε %	
	7.4	39.1	31.38	5.93	5						
Leire	7.6	36.5				45.3	9.9	18.5			
	7.7	37	27.93	6.14	5						
	14.4	31	18.57	1.31	14						
Leire	14.6	33.3				35.7	5.8	19			
	14.7	31.8	19.77	1.06	19						



VANNINNHold/ KONSISTENSGRENSER	▼ KONUS, OMRØRT	∅ ØDOMETERFORSØK		
TRYKKFORSØK/ BRUDEFORMASJON	● TREAKS, AKTIV	/K KORNFORDELING		
▽ KONUS, UFORSTYRRET	● TREAKS, PASSIV	S, SENSITIVITET		
Prøveserie		Hull 471- 101	Målt vannstand ikke målbart	Opplak
Gjerdrum		Terrang	X-koord	Y-koord
		Prosj.nr. 3571	Lab LM/ES	Kontr ØK
		Dato 14.07.23 09:28	TEGN NR. 3571-4-471_101-05	
www.geostrom.no Hengsrudveien 855 3176 Undrumsdal tlf.: 33 33 33 77				

5. Poretrykk

Jobb nr	3571	Jobb tekst	Gjerdrum
	Poretrykksmåler		
Punkt nr.	96_206	96_206	Adresse:
Hydraulistisk			Gjerivegen 64, Gjerdrum
Elektronisk	34722	34723	Installert av: TL
Intervall logging	12 t	12t	
Bor Dato	15.11.2023	15.11.2023	
Spiss under terreng i meter	10	20	
Stang Høyde i meter	1	1	
Kote høyde på spiss	121	111	Avlest av: /Trykk mB
Målt Dato	15.12.2023	15.12.2023	
**/ meter	5,93	10,81	d/1017
Målt Dato	08.01.2024	08.01.2024	
**/ meter	5,69	10,66	d/1043
Målt dato	12.06.2024	12.06.2024	
**/ meter	5,9	10,79	d/990
Målt Dato			
**/ meter			
Målt Dato			
**/ meter			
Målt Dato			
**/ meter			
WGS84desimal	60.077207, 11.065794		MOH: 131



** Dersom det er brukt hydraulisk måler viser tallet til vannspeil under terreng. Der stanghøyden er trukket fra.

** Dersom det er brukt elektronisk måler viser tallet til vannsøyle over filter spiss.

Jobb nr	3571	Jobb tekst	Gjerdrum
	Poretrykksmåler		
Punkt nr.	96_208	96_208	Adresse:
Hydraulisk			Gjerivegen 64, Gjerdrum
Elektronisk	34803	34768	Installert av: TL
Intervall logging	12 t	12t	
Bor Dato	24.10.2023	24.10.2023	
Spiss under terreng i meter	3	7	
Stang Høyde i meter	1	1	
Kote høyde på spiss	105,1	101,1	Avlest av: /Trykk mB
Målt Dato	15.12.2023	15.12.2023	
**/ meter	4,01	12,26	d/1017
Målt Dato	08.01.2024	08.01.2024	
**/ meter	4,08	12,2	d/1045
Målt dato	12.06.2024	12.06.2024	
**/ meter	4,33	12,07	d/993
Målt Dato			
**/ meter			
Målt Dato			
**/ meter			
Målt Dato			
**/ meter			
WGS84desimal	60.077881, 11.064116		MOH: 108,1



** Dersom det er brukt hydraulisk måler viser tallet til vannspeil under terreng. Der stanghøyden er trukket fra.

** Dersom det er brukt elektronisk måler viser tallet til vannsøyle over filter spiss.

Jobb nr	3571	Jobb tekst	Gjerdrum	
	Poretrykksmåler			
Punkt nr.	101_207	101_207	Adresse:	
Hydraulistisk			Gjerivegen 76, Gjerdrum	
Elektronisk	34810	34811	Installert av: TL	
Intervall logging	12 t	12t		
Bor Dato	18.12.2023	18.12.2023		
Spiss under terreng i meter	7	15		
Stang Høyde i meter	1	1		
Kote høyde på spiss	110,9	102,9	Avlest av: /Trykk mB	
Målt Dato	08.01.2024	08.01.2024		
**/ meter	5,64	15,45	d/1043	
Målt Dato	12.06.2024	12.06.2024		
**/ meter	6,1	15,56	d/991	
Målt dato				
**/ meter				
Målt Dato				
**/ meter				
Målt Dato				
**/ meter				
Målt Dato				
**/ meter				
WGS84desimal	60.083774, 11.065755		MOH:	117,9



** Dersom det er brukt hydraulisk måler viser tallet til vannspeil under terreng. Der stanghøyden er trukket fra.
 ** Dersom det er brukt elektronisk måler viser tallet til vannsøyle over filter spiss.

Jobb nr	3571	Jobb tekst	Gjerdrum
	Poretrykksmåler		
Punkt nr.	104_201	104_201	Adresse:
Hydraulisk			Vangsdalen 14, Gjerdrum
Elektronisk	34770	34771	Installert av: TL
Intervall logging	12 t	12t	
Bor Dato	12.10.2023	12.10.2023	
Spiss under terreng i meter	5	12	
Stang Høyde i meter	1	1	
Kote høyde på spiss	123,7	116,7	Avlest av: /Trykk mB
Målt Dato	15.12.2023	15.12.2023	
**/ meter	5,49	11,68	d/1017
Målt Dato	08.01.2024	08.01.2024	
**/ meter	5,4	11,55	d/1043
Målt dato	12.06.2024	12.06.2024	
**/ meter	5,59	11,72	d/990
Målt Dato			
**/ meter			
Målt Dato			
**/ meter			
Målt Dato			
**/ meter			
WGS84desimal	60.089616, 11.075375		MOH: 128,7



** Dersom det er brukt hydraulisk måler viser tallet til vannspeil under terreng. Der stanghøyden er trukket fra.
 ** Dersom det er brukt elektronisk måler viser tallet til vannsøyle over filter spiss.


Jobb nr	3571	Jobb tekst	Gjerdrum
	Poretrykksmåler		
Punkt nr.	104_202	104_202	Adresse:
Hydraulistisk			Vangsdalen14, Gjerdrum
Elektronisk	34802	34800	Installert av: TL
Intervall logging	12 t	12t	
Bor Dato	26.10.2023	26.10.2023	
Spiss under terreng i meter	8	15	
Stang Høyde i meter	1	1	
Kote høyde på spiss	153,4	146,4	Avlest av: /Trykk mB
Målt Dato	15.12.2023	15.12.2023	
**/ meter	5,52	10,54	d/1017
Målt Dato	08.01.2024	08.01.2024	
**/ meter	5,47	10,45	d/1040
Målt dato	12.06.2024	12.06.2024	
**/ meter	5,79	10,73	d/986
Målt Dato			
**/ meter			
Målt Dato			
**/ meter			
Målt Dato			
**/ meter			
WGS84desimal	60.091036, 11.072281		MOH: 161,4



** Dersom det er brukt hydraulisk måler viser tallet til vannspeil under terreng. Der stanghøyden er trukket fra.

** Dersom det er brukt elektronisk måler viser tallet til vannsøyle over filter spiss.

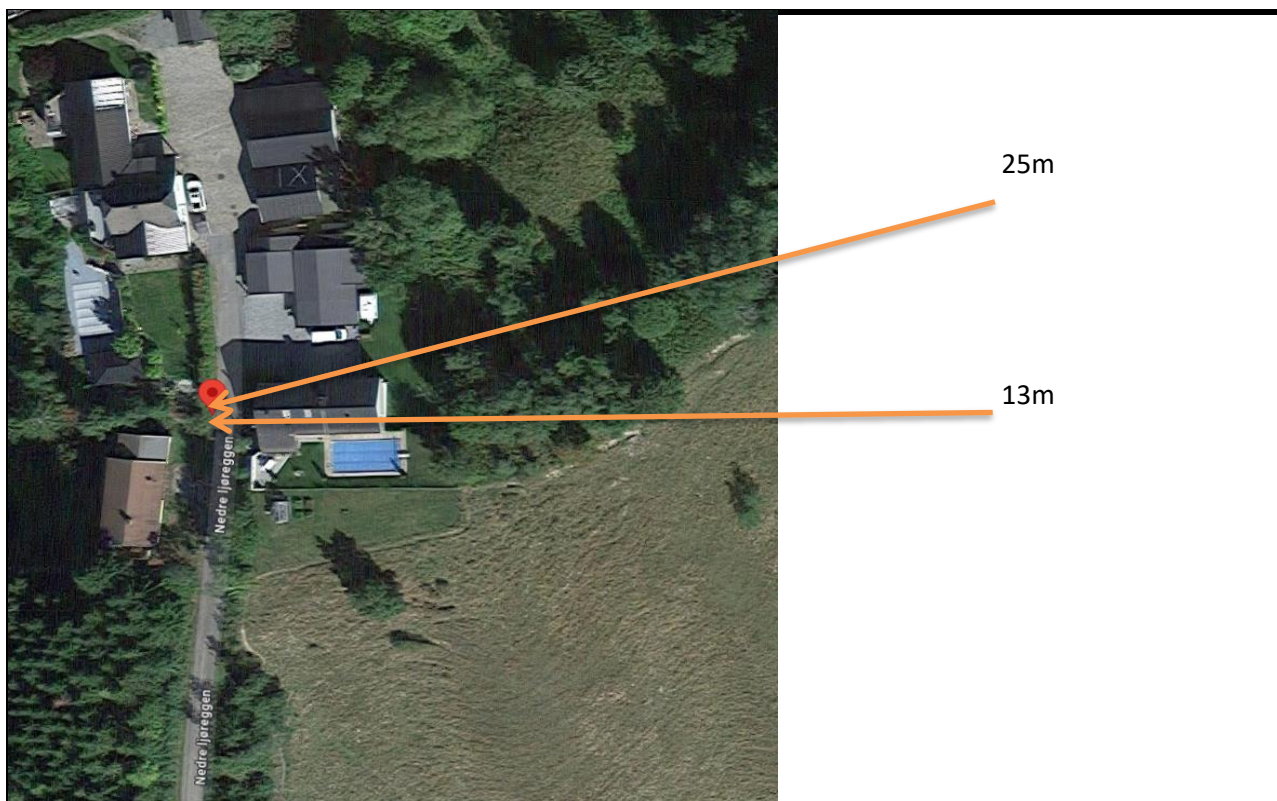
Jobb nr	3571	Jobb tekst	Gjerdrum
	Poretrykksmåler		
Punkt nr.	104_203		Adresse:
Hydraulisk			Vangsdalen 14, Gjerdrum
Elektronisk	34769		Installert av: TL
Intervall logging	12 t		
Bor Dato	17.10.2023		
Spiss under terreng i meter	7		
Stang Høyde i meter	1		
Kote høyde på spiss	130,5	0	Avlest av: /Trykk mB
Målt Dato	15.12.2023		
**/ meter	5,95		d/1017
Målt Dato	08.01.2024		
**/ meter	5,94		d/1038
Målt dato	12.06.2024		
**/ meter	6,03		d/989
Målt Dato			
**/ meter			
Målt Dato			
**/ meter			
Målt Dato			
**/ meter			
WGS84desimal	60.090567, 11.070220		MOH: 137,5



** Dersom det er brukt hydraulisk måler viser tallet til vannspeil under terreng. Der stanghøyden er trukket fra.

** Dersom det er brukt elektronisk måler viser tallet til vannsøyde over filter spiss.


Jobb nr	3571	Jobb tekst	Gjerdrum
	Poretrykksmåler		
Punkt nr.	105_204	105_204	Adresse:
Hydraulisk			Nedre Ljørggen 7 Gjerdrum
Elektronisk	34724	34725	Installert av: TL
Intervall logging	12 t	12t	
Bor Dato	12.12.2023	12.12.2023	
Spiss under terreng i meter	13	25	
Stang Høyde i meter	1	1	
Kote høyde på spiss	142,8	130,8	Avlest av: /Trykk mB
Målt Dato	08.01.2024	08.01.2024	
**/ meter	5,34	10,66	d/1038
Målt Dato	12.06.2024	12.06.2024	
**/ meter	5,35	10,74	d/987
Målt dato			
**/ meter			
Målt Dato			
**/ meter			
Målt Dato			
**/ meter			
Målt Dato			
**/ meter			
WGS84desimal	60.093887, 11.041438		MOH: 155,8



** Dersom det er brukt hydraulisk måler viser tallet til vannspeil under terreng. Der stanghøyden er trukket fra.

** Dersom det er brukt elektronisk måler viser tallet til vannsøyle over filter spiss.

Jobb nr	3571	Jobb tekst	Gjerdrum
	Poretrykksmåler		
Punkt nr.	105_205	105_205	Adresse:
Hydraulisk			Nedre Ljøreggen 7, Gjerdrum
Elektronisk	35458	35209	Installert av: TL
Intervall logging	12t	12t	
Bor Dato	24.04.2024	24.04.2024	
Spiss under terreng i meter	7	15	
Stang Høyde i meter	1	1	
Kote høyde på spiss	119,5	111,5	Avlest av: /Trykk mB
Målt Dato	12.06.2024	12.06.2024	
**/ meter	7,08	15,88	d/990
Målt Dato			
**/ meter			
Målt dato			
**/ meter			
Målt Dato			
**/ meter			
Målt Dato			
**/ meter			
Målt Dato			
**/ meter			
WGS84desimal	60.094011, 11.043987		MOH: 126,5



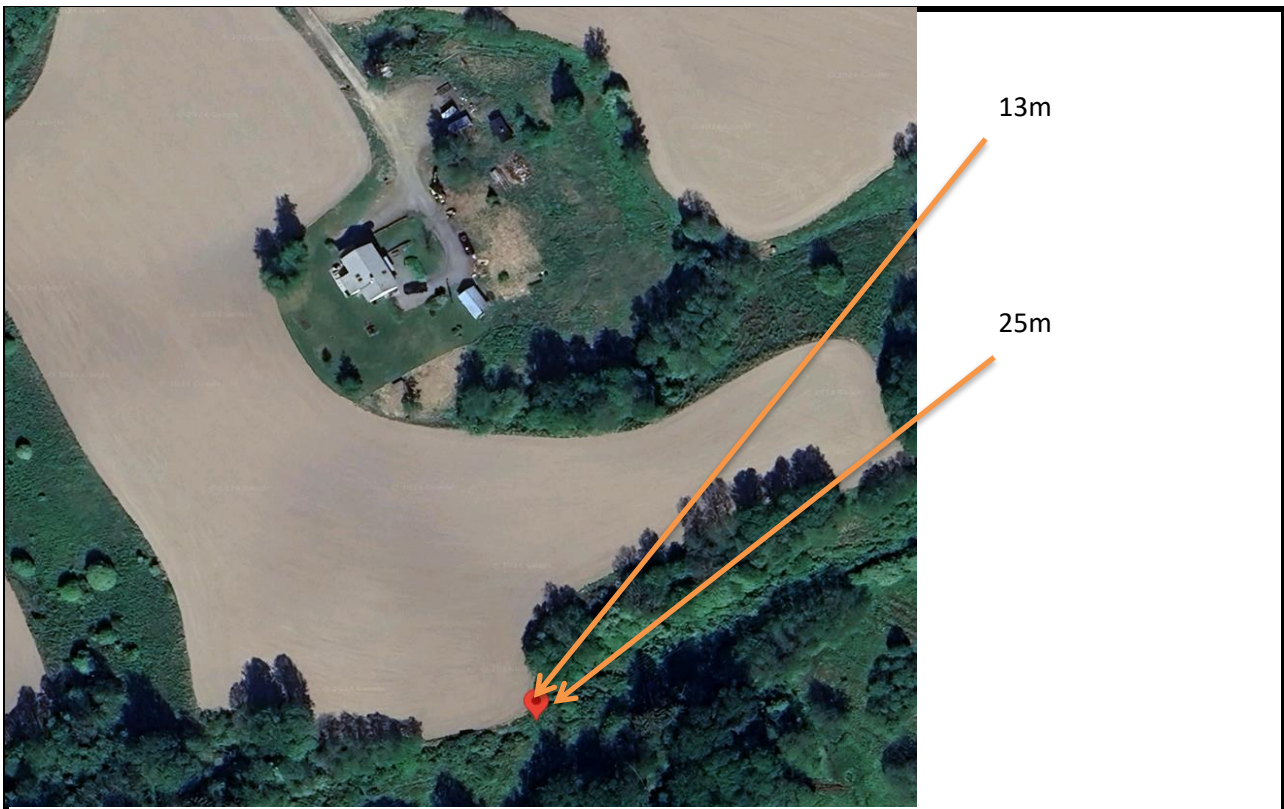
** Dersom det er brukt hydraulisk måler viser tallet til vannspeil under terreng. Der stanghøyden er trukket fra.
 ** Dersom det er brukt elektronisk måler viser tallet til vannsøyle over filter spiss.

Jobb nr	3571	Jobb tekst	Gjerdrum
	Poretrykksmåler		
Punkt nr.	105_206	105_206	Adresse:
Hydraulistisk			Henivegen 9, Gjerdrum
Elektronisk	34726	34789	Installert av: TL
Intervall logging	12 t	12t	
Bor Dato	05.12.2023	05.12.2023	
Spiss under terreng i meter	20	10	
Stang Høyde i meter	1	1	
Kote høyde på spiss	137,6	147,6	Avlest av: /Trykk mB
Målt Dato	08.01.2024	08.01.2024	
**/ meter	5,98	3,36	d/1039
Målt Dato	12.06.2024	12.06.2024	
**/ meter	6,07	3,28	d/987
Målt dato			
**/ meter			
Målt Dato			
**/ meter			
Målt Dato			
**/ meter			
Målt Dato			
**/ meter			
WGS84desimal	60.092508, 11.054375		MOH: 157,6



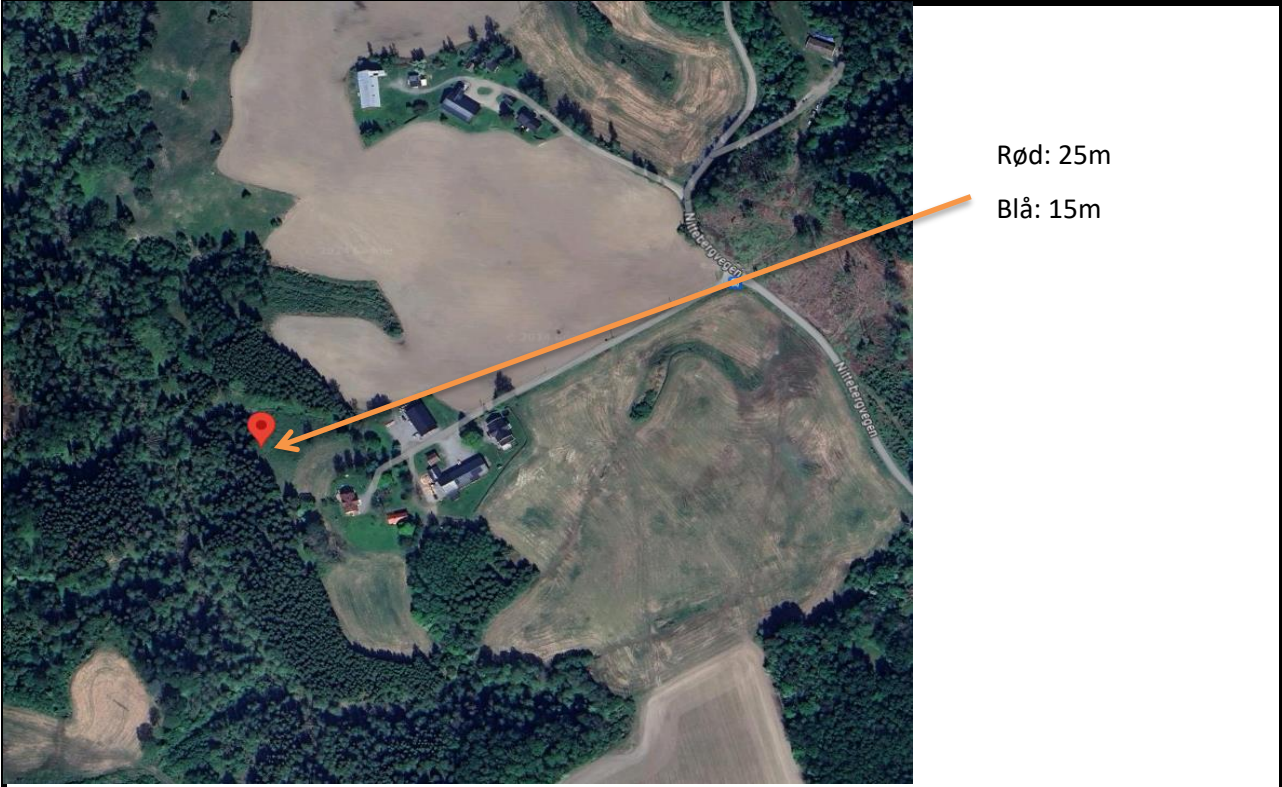
** Dersom det er brukt hydraulisk måler viser tallet til vannspeil under terreng. Der stanghøyden er trukket fra.
 ** Dersom det er brukt elektronisk måler viser tallet til vannsøyle over filter spiss.

Jobb nr	3571	Jobb tekst	Gjerdrum
	Poretrykksmåler		
Punkt nr.	138_102	138_102	Adresse:
Hydraulistisk			Holtervegen 129, Gjerdrum
Elektronisk	35200	32711	Installert av: TL
Intervall logging	12 t	12t	
Bor Dato	05.02.2024	05.02.2024	
Spiss under terreng i meter	13	25	
Stang Høyde i meter	1	1	
Kote høyde på spiss	139,9	127,9	Avlest av: /Trykk mB
Målt Dato	12.06.2024	12.06.2024	
**/ meter	6,46	11,28	d/987
Målt Dato			
**/ meter			
Målt dato			
**/ meter			
Målt Dato			
**/ meter			
Målt Dato			
**/ meter			
Målt Dato			
**/ meter			
WGS84desimal	60.117605, 11.066306		MOH: 152,9



** Dersom det er brukt hydraulisk måler viser tallet til vannspeil under terreng. Der stanghøyden er trukket fra.
 ** Dersom det er brukt elektronisk måler viser tallet til vannsøyle over filter spiss.

Jobb nr	3571	Jobb tekst	Gjerdrum
	Poretrykksmåler		
Punkt nr.	138_104x	138_104x	Adresse:
Hydraulistisk			Nittebergvegen 36, Gjerdrum
Elektronisk	35267	35607	Installert av: AS
Intervall logging	12 t	12t	
Bor Dato	12.06.2024	13.06.2024	
Spiss under terreng i meter	15	25	
Stang Høyde i meter	1	1	
Kote høyde på spiss	128,6	118,6	Avlest av: /Trykk mB
Målt Dato	03.07.2024	03.07.2024	SK/ 979
**/ meter	0,47	4,33	
Målt Dato			
**/ meter			
Målt dato			
**/ meter			
Målt Dato			
**/ meter			
Målt Dato			
**/ meter			
Målt Dato			
**/ meter			
WGS84desimal	60.114766, 11.077986		MOH: 143,6



** Dersom det er brukt hydraulisk måler viser tallet til vannspeil under terreng. Der stanghøyden er trukket fra.
 ** Dersom det er brukt elektronisk måler viser tallet til vannsøyle over filter spiss.

Jobb nr	3571	Jobb tekst	Gjerdrum
	Poretrykksmåler		
Punkt nr.	138_201	138_201	Adresse:
Hydraulisk			Holtervegen 129, Gjerdrum
Elektronisk	34793	34792	Installert av: TL
Intervall logging	12 t	12t	
Bor Dato	10.05.2024	10.05.2024	
Spiss under terreng i meter	14	9	
Stang Høyde i meter	1	1	
Kote høyde på spiss	114,5	119,5	Avlest av: /Trykk mB
Målt Dato	12.06.2024	12.06.2024	
**/ meter	11,51	7,08	d/990
Målt Dato			
**/ meter			
Målt dato			
**/ meter			
Målt Dato			
**/ meter			
Målt Dato			
**/ meter			
Målt Dato			
**/ meter			
WGS84desimal	60.116902, 11.066850		MOH: 128,5



** Dersom det er brukt hydraulisk måler viser tallet til vannspeil under terreng. Der stanghøyden er trukket fra.

** Dersom det er brukt elektronisk måler viser tallet til vannsøyle over filter spiss.

Jobb nr	3571	Jobb tekst	Gjerdrum
	Poretrykksmåler		
Punkt nr.	138_208x	138_208x	Adresse:
Hydraulistisk			Nittebergvegen 36, Gjerdrum
Elektronisk	35265	35266	Installert av: <u>AS</u>
Intervall logging	12 t	12t	
Bor Dato	14.06.2024	14.06.2024	
Spiss under terreng i meter	10	20	
Stang Høyde i meter	1	1	
Kote høyde på spiss	147,8	137,8	Avlest av: /Trykk mB
Målt Dato	03.07.2024	03.07.2024	SK/ 979
**/ meter	6,10	6,04	
Målt Dato			
**/ meter			
Målt dato			
**/ meter			
Målt Dato			
**/ meter			
Målt Dato			
**/ meter			
Målt Dato			
**/ meter			
WGS84desimal	60.114670, 11.079441		MOH: 157,8



** Dersom det er brukt hydraulisk måler viser tallet til vannspeil under terreng. Der stanghøyden er trukket fra.
 ** Dersom det er brukt elektronisk måler viser tallet til vannsøyle over filter spiss.

Jobb nr	3571	Jobb tekst	Gjerdrum
	Poretrykksmåler		
Punkt nr.	138_212x		Adresse:
Hydraulisk			Trulsrudtoppen 1, Gjerdrum
Elektronisk	35199		Installert av: TL
Intervall logging	12 t		
Bor Dato	31.01.2024		
Spiss under terreng i meter	20		
Stang Høyde i meter	0,9		
Kote høyde på spiss	121,6	Avlest av: /Trykk mB	
Målt Dato	12.06.2024		
**/ meter	1,97	d/988	
Målt Dato			
**/ meter			
Målt dato			
**/ meter			
Målt Dato			
**/ meter			
Målt Dato			
**/ meter			
Målt Dato			
**/ meter			
WGS84desimal	60.114382, 11.091936	MOH:	141,6



** Dersom det er brukt hydraulisk måler viser tallet til vannspeil under terreng. Der stanghøyden er trukket fra.

** Dersom det er brukt elektronisk måler viser tallet til vannsøyle over filter spiss.

Vedlegg 1

Koordinat- og borpunktliste

Euref 89, UTM32, NN2000

Borhull	Euref89, UTM 32, NN2000			Metode	Boret dybde i meter		Koder
	N	Ø	Z		Løs- masser	Inn boring	
83_101	6660016.3	615118.6	128.7	Dreie	40,0		90
83_102	6659871.3	615140.7	140.5	Dreie	50,0		90
				Prøve	25,0		90
83_103	6659788.9	615054.7	128.5	Dreie	35,0		90
83_201	6660076.3	615172.1	126.3	Dreie	40,0		90
				Prøve	22,0		90
83_206	6659672.8	615080.4	122.0	Dreie	30,0		90
				CPTU	25,1		90
				Prøve	15,0		90
83_208	6659659.2	615104.2	120.4	Dreie	38,3		91
				Prøve	12,4		90
83_209	6659893.5	615251.6	125.4	Dreie	35,0		90
				Prøve	22,0		90
90_101	6660414.9	616243.3	151.6	Dreie	31,0		90
90_102	6661323.2	616088.3	151.0	Dreie	35,0		90
				Prøve	15,0		90
90_103	6661113.1	616104.2	155.1	Dreie	27,0		90
90_104	6660703.9	616254.9	155.4	Dreie	35,0		90
90_105	6661396.1	615956.3	151.5	Dreie	30,0		90
				Prøve	15,5		90
91_101	6661424.0	615372.0	147.4	Dreie	25,0		90
				Prøve	15,5		90
91_102	6661605.0	615056.5	123.7	Dreie	25,0		90
				Prøve	13,0		90
91_202	6661340.2	614874.9	117.1	Dreie	18,9		91
92_101	6660669.5	614726.9	139.9	Dreie	38,1		93
92_102	6660665.6	614901.5	127.8	Dreie	18,0		93
				Total	18,1	2,0	94
				Prøve	12,5		90
92_103	6660753.1	614731.7	131.5	Dreie	22,1		93
				Prøve	17,0		90
92_203	6660828.7	614741.4	122.3	Dreie	15,2		93
				Prøve	13,0		90
95_101	6662823.3	616553.9	150.7	Dreie	24,7		91
95_102	6662223.7	616569.2	132.9	Dreie	30,0		90
95_201	6662707.4	616767.4	128.9	Dreie	35,0		90
96_102	6662874.4	615468.7	153.2	Dreie	40,0		90
				Prøve	22,0		90
				Prøve	10,0		90
96_103	6662942.6	615579.9	148.3	Dreie	30,0		90
96_104	6662032.4	615215.4	141.9	Dreie	20,0		90
				Prøve	16,0		90
96_203	6662897.8	615349.3	139.7	Dreie	40,0		90
				Prøve	13,5		90
96_204	6663033.0	615513.4	152.1	Dreie	45,0		90
				Prøve	24,0		90
96_205	6663141.1	615434.9	133.0	Dreie	25,0		90

Borhull	Euref89, UTM 32, NN2000			Metode	Boret dybde i meter		Koder
	N	Ø	Z		Løs-	Inn	
96_206	6661805.8	614944.1	131.0	Dreie	27,0		90
				Poretrykk	10,0		90
				Poretrykk	20,0		90
96_208	6661878.0	614848.4	108.1	Dreie	10,1		90
				CPTU	15,0		90
				Poretrykk	3,0		90
				Poretrykk	7,0		90
96_209	6662865.9	615200.4	129.3	Dreie	24,1		91
				CPTU	25,0		90
				Prøve	16,0		90
96_210	6661944.3	614920.7	125.3	Dreie	30,0		90
				Prøve	15,0		90
97_101	6661936.7	614038.4	141.6	Dreie	21,3		93
				Prøve	20,0		90
97_102	6661930.8	614543.3	123.9	Dreie	11,8		93
				Total	25,5		95
				Total	21,4		95
				Prøve	8,5		90
97_103	6662023.1	614345.4	135.4	Dreie	14,3		93
				Prøve	14,0		90
97_104	6662128.2	614128.4	137.9	Dreie	20,7		93
97_105	6661493.2	613939.6	156.5	Dreie	38,5		93
				Prøve	19,0		90
97_106	6661699.9	614110.2	161.1	Dreie	39,6		90
97_107	6662218.7	614213.6	129.4	Dreie	22,5		93
				Prøve	14,5		90
97_204	6661613.4	614375.2	141.9	Dreie	30,1		90
97_205	6661435.9	613922.0	139.8	Dreie	15,0		90
				Prøve	7,0		90
98_101	6662069.7	613190.1	166.9	Dreie	25,0		90
				Prøve	10,0		90
98_102	6662254.7	612876.1	162.9	Dreie	14,8		93
98_103	6662204.5	612721.6	168.4	Dreie	17,6		92
				Prøve	8,5		90
99_101	6661447.6	612377.4	174.8	Dreie	26,1		90
				Prøve	13,0		90
99_102	6661404.1	612344.5	159.0	Dreie	10,0		90
				Prøve	4,0		90
99_104	6661866.9	612052.9	155.3	Dreie	10,0		90
99_105	6661908.7	612107.9	171.8	Prøve	18,0		90
99_106	6661976.7	612078.7	174.7	Dreie	33,6		91
				Prøve	16,5		90
99_107	6661902.3	612186.7	178.3	Dreie	21,7		95
				Prøve	16,0		90
100_101	6661085.9	612254.7	170.5	Dreie	15,0		90
				Prøve	10,0		90
100_102	6661366.2	612260.2	175.8	Dreie	30,0		90

Borhull	Euref89, UTM 32, NN2000			Metode	Boret dybde i meter		Koder
	N	Ø	Z		Løs- masser	Inn boring	
103_103	6662766.9	611901.2	173.9	Dreie	24,3		92
				Prøve	19,0		90
103_104	6662857.1	612758.6	163.6	Dreie	17,5		93
				Total	17,8	2,0	94
				Prøve	6,5		90
103_105	6663078.7	612530.6	159.1	Dreie	15,2		92
104_101	6663252.9	615384.8	137.2	Dreie	41,1		90
				CPTU	32,0		91
				Prøve	15,0		90
104_102	6663364.3	615159.2	154.7	Dreie	40,0		90
				Prøve	20,0		90
				CPTU	40,0		90
104_103	6663324.6	614479.7	149.7	Dreie	25,9		93
104_104	6663504.5	615299.0	169.0	Dreie	40,1		90
104_201	6663208.2	615431.8	130.1	Dreie	27,6		91
				Prøve	7,5		90
				Prøve	13,0		90
				CPTU	25,0		90
				Poretrykk	5,0		90
				Poretrykk	12,0		90
104_202	6663382.6	615268.3	164.7	Dreie	61,0		90
				Prøve	28,0		90
				Poretrykk	8,0		90
				Poretrykk	15,0		90
104_203	6663300.9	615143.7	137.5	Dreie	21,3		90
				CPTU	25,0		90
				Prøve	7,5		90
				Poretrykk	7,0		90
105_101	6663479.9	614016.9	156.6	Dreie	30,1		90
105_102	6664201.9	613864.2	159.2	Dreie	27,2		90
				Prøve	16,0		90
105_103x	6663261.9	613576.4	121.4	Dreie	11,1		93
				Prøve	6,0		90
105_104x	6663635.9	613617.8	144.9	Dreie	30,1		90
				Prøve	23,0		90
				CPTU	35,0		90
105_204x	6663630.1	613532.6	156.4	Dreie	45,0		90
	6663620.8	613531.8	155.8	Poretrykk	16,0		90
				Poretrykk	25,0		90
105_205	6663639.0	613673.1	126.4	Dreie	18,1		90
				CPTU	17,5		90
				Poretrykk	15,0		90
				Poretrykk	7,0		90
105_206	6663489.5	614255.9	157.6	Poretrykk	10,0		90
				Poretrykk	20,0		90
106_101	6663275.7	612293.5	160.1	Dreie	17,4		93
				Prøve	10,0		90

Borhull	Euref89, UTM 32, NN2000			Metode	Boret dybde i meter		Koder
	N	Ø	Z		Løs- masser	Inn boring	
106_102	6664126.5	612434.1	168.9	Dreie	20,0		90
106_103	6663813.5	612406.6	175.2	Dreie	21,0		90
				Prøve	8,5		90
106_104x	6663266.7	612880.1	157.3	Dreie	11,2		93
				Total	12,2	2,0	94
				Prøve	8,0		90
106_205	6663327.0	612370.2	174.9	Dreie	35,0		90
				Prøve	19,0		90
107_101	6665116.7	613185.1	185.0	Dreie	12,2		93
				Prøve	10,5		90
107_102	6664230.2	613084.4	174.7	Dreie	24,5		93
				Total	23,8	1,0	94
				Prøve	23,0		90
107_103	6663924.7	612955.1	167.9	Dreie	27,0		90
				Prøve	16,0		90
107_104	6664223.5	612844.3	170.7	Dreie	24,0		90
				Prøve	11,0		90
107_105	6664056.7	613085.6	162.7	Dreie	17,5		93
				Total	17,0	1,0	94
107_106	6664439.4	612974.5	172.2	Dreie	20,3		90
107_206	6664056.6	612751.3	165.0	Dreie	22,5		93
				Prøve	12,0		90
108_101x	6664184.8	611493.7	167.2	Dreie	26,1		93
				Prøve	14,0		90
109_101	6665191.9	611902.0	171.6	Dreie	15,0		90
				Prøve	8,0		90
109_102	6665046.9	611176.6	161.1	Dreie	12,0		90
109_103	6664928.9	611087.5	165.9	Dreie	21,0		90
				Prøve	10,0		90
109_204	6665059.3	611158.9	166.7	Dreie	21,0		90
				Prøve	10,5		90
138_101	6666395.5	614875.9	154.4	Dreie	54,0		90
				Prøve	20,0		90
138_102	6666303.9	614831.8	152.9	Dreie	48,0		90
				Prøve	31,0		90
				Poretrykk	13,0		90
				Poretrykk	25,0		90
138_103	6666516.6	614791.5	155.0	Dreie	48,0		90
				Prøve	25,0		90
138_104x	6666008.6	615490.8	143.6	Dreie	32,0		90
				CPTU	23,9		91
				Prøve	27,0		90
				Poretrykk	15,0		90
				Poretrykk	25,0		90
138_105x	6666145.1	615473.8	137.7	Dreie	39,6		91
				Prøve	26,5		90
138_105x ny				Dreie	35,3		91

Borhull	Euref89, UTM 32, NN2000			Metode	Boret dybde i meter		Koder
	N	Ø	Z		Løs- masser	Inn boring	
138_106x	6666612.5	615657.5	148.4	Dreie	23,5		91
				Total	32,1		90
138_107x	6665940.8	616087.0	164.1	Dreie	36,6		91
				Prøve	40,0		90
138_108x	6667030.4	615395.0	142.2	Dreie	38,5		91
				Prøve	27,0		90
138_109x	6666875.4	615042.6	147.8	Dreie	33,4		91
				Prøve	24,0		90
138_201	6666227.0	614864.6	128,5	Dreie	25,1		90
				CPTU	25,1		90
				Prøve	14,0		90
				Poretrykk	9,0		90
				Poretrykk	14,0		90
138_204	6666811.0	614597.3	137.5	Dreie	35,0		90
138_208x	6666000,5	615572	157,8	Dreie	45,2		90
				CPTU	26,5		91
				Prøve	30,0		90
				Poretrykk	10,0		90
				Poretrykk	20,0		90
138_209	6666276.9	615574.5	157.6	Dreie	40,0		90
				Prøve	26,0		90
138_211	6666596.4	615569.5	138.5	Total	30,0		90
138_212	6665990.4	616267.3	141.6	Dreie	24,0		91
				CPTU	23,0		91
				Prøve	18,0		90
				Poretrykk	20,0		90
138_213x	6665920,1	616359,7	127.6	Dreie	25,0		90
138_214	6666355,9	614981,4	150.8	Dreie	36,0		90
				Prøve	24,0		24
138_214x	6666329,4	615857,6	171,8	Dreie	60,0		90
				CPTU	44,7		90
138_215x	6666421.0	615908.9	153.7	Dreie	40,0		90
				CPTU	34,8		91
				Prøve	15,0		90
138_216	6666299.6	615395.1	127.1	Dreie	25,0		90
471_101	6661192.1	612356.1	175.2	Dreie	25,0		90
				Prøve	15,0		90
471_102	6661215.7	612301.3	160.8	Dreie	15,0		90

**Total=Totalsondering; Dreie=Dreietrykksondering;
CPTU=Trykksondering; Poretrykk=Poretrykksmåling;**

Vedlegg 2

Løsmasse klassifisering og skjærstyrker

Klassifisering	Konus					Enaks			Plastisitet		
	Dybde	Vanninnhold	Uforstyrret	Omrørt	Sensitivitet	Skjærstyrke	Tøyning	Tyngdetetthet	Plastisitetsgrense	Konusflytegrense	Glødetap
	z	w	cu _{fc}	cu _{rc}	St	cu _{uc}	ε	γ	wp	wl	Ogl
	m	%	kN/m ²	kN/m ²		kN/m ²	%	kN/m ³	%	%	%

83_102											
	18.2	34.2	31.38	4.64	7						
Leire	18.4	33.4				53.6	8.3	19.2			
	18.6	35.2	31.38	4.64	7						
	24.1	34.3		0.1							
Kvikkleire	24.3										
	24.4	33.1	13.58	0.11	123						
	24.5	35.3						19.4			

83_201											
	8.2	31.9				31	9.6	19.7			
	8.3	32.8	26.41	0.33	81						
Kvikkleire	8.4	32.6				43	6.3	19.2			
	8.6	33.1	21.79	0.24	91						
	11.7	31.8		0.11							
Kvikkleire	11.9										
	12.1	31.7				31.6	7	19.3			
	12.2	31.8	25.02	0.14	183						
	16.2	27.7	25.93	0.32	81						
Kvikkleire	16.4	29.3				54.4	6.4	19.6			
	16.6	30.7	25.93	0.33	79						
	21.1	26.9				45.4	8.6	20.2			
	21.2	28.4	21.79	1.1	20						
Leire	21.4	29.2				54.2	6.7	19.8			
	21.6	28.1	27.93	1.2	23						

83_206											
	10.2	29.7	55.79	2.2	25						
Leire	10.4	31.9				50.2	12.1	19.4			
	10.6	30.5	30.16	0.63	48						
	14.2	26.4	43.43	0.98	44						
Leire	14.4	26				52.7	10.9	20.4			
	14.6	26.1	49.03	1.31	37						

83_208											
	11.7	28.5	49.03	3.15	16						
Leire, siltig	11.8	29.6				43.8	15	19.2			
	12.0	27.1	46.67	6.35	7						

83_209											
--------	--	--	--	--	--	--	--	--	--	--	--

	13.3	36.6	12.26	0.24	50						
Kvikkleire	13.6	33.2				33.6	9	19.1			
	13.8	33.1	19.77	0.29	67						
	16.4	31.2	25.93	0.74	35						
Leire, siltig	16.6										
	16.7	30.5				35	12.6	19.5			
	16.8	31.7	31.38	0.74	43						
	21.2	28.9	45.55	2.61	17						
	21.3	29				56.5	9	19.7			
Leire, siltig	21.4										
	21.6	29	52.93	2.82	19						

90_102											
	7.7	32	40.52	8.69	5						
Leire, siltig	7.9	33.3				42.3	10	19.2			
	8.1	31.1	30.16	6.48	5						
	13.7	34.9	46.67	9.69	5						
Leire	13.9	34.7				54.6	9.1	18.8			
	14.1	36.2	38.74	6.48	6						

90_105											
	14.7	30.9	34.77	7.12	5						
	14.8	34.8				35.2	9.1	18.9			
Leire	14.9	33.3				34.2	14.9	19			
	15.1	33.1	21.79	4.44	5						

91_101											
Leire	11.7	31.3	24.15	0.76	32						
	11.9	38				39.7	6.9	18.6			
Kvikkleire	12.1	35.6	27.93	0.28	99						
	14.7	37.2		0.07							
Kvikkleire	14.9	37.9									
	15.1	37.3		0.07							

91_102											
	5.1	22.6	103.74								
	5.2	23.3				111	15	20.6			
Leire	5.3										
	5.4	21.2	103.74	34.77	3						
	8.1	24.8	74.28	30.16	2						
	8.2	26.8				110	15	20.1			
Leire	8.4	28.5				87.3	14.4	19.8			
	8.5	27.7	31.38	9.69	3						
	12.2	28.4	38.74	8.34	5						
Leire	12.4	26				54.9	13.9	20.2			
	12.6	27.5	38.74	9.69	4						

92_102											
Leire, siltig, sandig	11.7	22.8	24.15	1.59	15						

	12.0	23.8				34	7.6	20.6			
Leire, siltig	12.1	22.4	27.93	2.31	12						

92_103											
Leire, siltig, sandig	13.7	21.2	13.95	2.1	7						
	13.8	21.3				37.8	10.9	21.4			
	14.1	24.7	7.85	1.76	4						
Leire	14.2	30.1	38.74	7.85	5						
Leire	16.4	23.5				66.8	8.8	20.4			
	16.5	22.9	46.67	3.76	12						
Leire, siltig, sandig	16.8	23.4		1.96							

92_203											
	12.4	24.4	67.87	5.73	12						
Leire	12.6	22				93.5	14.2	21.2			
	12.7	20.4	100.07	5.45	18						

96_102											
	9.3	36.8	27.41	6.35	4						
Leire	9.5	34				57.7	4.3	19.2			
	9.7	32.2	34.77	4.27	8						
	16.4	37	21.79	1.27	17						
Leire	16.6	35.5				38.7	11.8	18.9			
	16.8	32.5	29.01	1.02	29						
	21.4	36.4		0.07							
Kvikkleire	21.6	33.6									
	21.8	36.3		0.07							

96_104											
	9.4	32.5		0.07							
Kvikkleire	9.6	31.7									
	9.8	29.5		0.07							
	15.4	31.5		0.07							
Kvikkleire	15.6	31.3									
	15.8	27		0.07							

96_203											
	12.6	36.1	21.79	0.08	200						
Kvikkleire	12.9	31.3				45.2	7	19.6			
	13.1	30.6	30.76	0.16	187						

96_204											
	16.4	33.8	25.02	1.62	15						
Leire	16.6	33.8				36.1	10	18.9			
	16.8	33	23.32	0.61	38						
	23.4	37.3	31.38	0.12	200						
Kvikkleire	23.6	34.4				21.7	7				
	23.8	31.2	14.33	0.13	114						

	10.7	31.6				29.8	12.3	19.3			
	10.8	30.1	29.01	5.27	6						
	14.4	33.7		0.07							
Kvikkleire	14.6										
	14.7	31.4		0.07							
	14.9	31.7						18.3			
	18.4	25.8		0.07							
Kvikkleire	18.6	31.3									
	18.8	32.9		0.07							

97_107											
Leire	9.7	32.4	34.77	10.86	3						
	9.9	30.8				65.3	10.3	19.5			
	10.1	33.2	49.03	11.39	4						
Leire	10.2										
	13.6	20.9	31.38	10.13	3						
	13.7	23				48.5	10.3	21			
Leire	13.9										
	14.1	26.8	34.77	9.27	4						
	14.2	29.1				63.1	15	19.6			

97_205											
	4.3	23.8	25.02	1.02	25						
Leire	4.4										
	4.5	30				37.1	5.3	19.7			
Kvikkleire	4.8	25.4	0.16	0.19	1						
	6.3	29.6	15.56	0.28	56						
Kvikkleire	6.6	28.9				21.6	7.5	19.7			
	6.8	24.1	18.01	0.1	174						

98_101											
	5.7	33.3		1.59							
Leire	5.9	33.6				25	5.9	19.3			
	6.1	34	18.57	2.82	7						
	9.4	33.8	18.57	2.82	7						
Leire	9.6	32.3				31.3	4.6	19.4			
	9.8	34	16.48	3.76	4						

98_103											
	2.6	27.9	206.32	33.35	6						
Tørrskorpeleire	2.7	30.1				178.2	5.2	19.5			
	2.8	28.1	400.27	38.74	10						
	4.7	32.1	25.93	2.98	9						
Leire	4.9	30.6				29	9.2	19.4			
	5.1	34	31.38	2.42	13						
	7.7	32.9	26.9	4.13	7						
Leire	7.9	31.4				34.7	10.9	19.4			
	8.0	34.6	19.46	3.15	6						

99_101											
--------	--	--	--	--	--	--	--	--	--	--	--

	8.4	37	22.54	4.13	5						
Leire	8.6	37.1				32.7	13.5	18.6			
	8.8	36.9	25.93	4.5	6						
	12.4	32.2	21.79	6.48	3						
Leire	12.6	31.1				36.7	15	19.4			
	12.8	31.1	19.77	5.25	4						

99_102											
	3.4	30.8	25.02	4.44	6						
	3.5	31.1				42.2	11.1	19.2			
Leire	3.6										
	3.8	30.7	21.79	4.79	5						

99_105											
	7.4	30.7	55.79	12.26	5						
Leire	7.6	28.7				72	14.9	19.9			
	7.8	27	55.79	21.79	3						
	10.4	30	38.74	6.48	6						
	10.5	32.1				46.1	9.4	19.3			
Leire	10.6	32.6				44.6	14.6	19.2			
	10.8	30.9	34.77	5.02	7						
	13.4	33.2	28.46	4.72	6						
Leire	13.6	31.4				43.3	10.4	19.4			
	13.8	31.2	31.38	2.98	11						
	17.4	31.9	28.46	2.98	10						
Leire	17.6	33.3				56	4	19.1			
	17.7	33.3				52.4	4.1	19.2			
	17.8	30.8	25.02	1.44	17						

99_106											
	7.4	31.3	40.52	5.66	7						
	7.5	32.8				71.1	5.1	19.1			
Leire	7.6										
	7.7	32.1				73.1	6.6	19.2			
	7.8	33	32.68	3.44	10						
	11.4	32	45.55	5.45	8						
Leire	11.6	30.9				80.9	5.8	19.7			
	11.8	29.6	67.87	4.41	15						
	15.7	29.4	51.58	9.27	6						
	15.8	29.1				87.5	13.2	19.8			
Leire	15.9										
	16.1	30.1	49.03	15.13	3						

99_107											
	11.4	32.2	28.46	3.24	9						
	11.5	33.2				43.2	7.3	19.1			
Leire	11.6	33.8				42.5	7.9	18.9			
	11.8	34	25.93	2.98	9						
	14.6	29.9	33.35	3.76	9						
	14.7	29.6				43.8	13.2	19.8			

Leire	14.9										
	15.1	30				33.3	12.1	19.4			
	15.2	33.4	29.58	6.35	5						

100_101											
	9.3	31.9		2.42							
Leire	9.5	31.1						19.9			
	9.6	34.3	25.93	3.06	8						

101_101											
	11.4	33.7	16.01	0.26	60						
Kvikkleire	11.6	32.1				26.2	9.4	19.2			
	11.8	30.9	18.57	0.15	128						
	21.4	35.5		0.12							
Kvikkleire	21.6	34.5						19			
	21.7	32.7				26	11	19.2			
	21.8	32.1	16.01	0.1	165						

101_102											
	10.7	34.2	18.57	0.12	158						
Kvikkleire	10.8										
	10.9	37				31	7.1	18.6			
	11.1	35.4	21.79	0.16	139						
	14.4	28	31.38	0.21	151						
Kvikkleire	14.6	31.6				56.1	4	19.2			
	14.7	33.1				57.6	4.8	19.3			
	14.8	34.1	31.38	0.14	200						

101_103											
	12.7	34.3		0.07							
Kvikkleire	12.9										
	13.0	36.6						19.6			
	13.1	37.4		0.07							

101_104											
	6.4	32	8.69	0.13	69						
	6.5	34.8				12.3	7.2	18.6			
Kvikkleire	6.6										
	6.8	36.2	14.72	0.17	87						

101_201											
	9.1	36.3	9.69	0.13	75						
Kvikkleire	9.3	34.2									
	9.4	36.6	12.57	0.14	89						
	11.4	33	31.38	0.19	165						
Kvikkleire	11.6	33.4				62	4.3	19.2			
	11.8	31.9	31.38	0.21	146						

101_204											
	12.3	27.6	64.04	18.57	3						

	12.4	25.1				93.3	15	20.2			
Leire	12.5	29.1				72	15	19.6			
	12.8	30.5	54.33	15.56	3						
	15.3	30.4	49.03	8.88	6						
Leire	15.5	30.8				78.7	15	19.6			
	15.8	30.8	58.89	15.56	4						

101_205											
	13.4	34.7	31.38	3.65	9						
	13.5	31.4				38.8	15	19.5			
Leire	13.6										
	13.8	34.5	29.01	3.24	9						
	17.7	36.6	9.9	0.14	70						
Kvikkleire	17.9	36.2									
	18.1	36.7	16.48	0.18	90						

101_206											
	10.2	29	64.04	9.69	7						
	10.3	29.9				76.5	13.5	19.6			
Leire, siltig	10.4	31.3				70.9	8.1	19.5			
	10.6	32	55.79	6.98	8						
	12.2	31.4	34.77	8.34	4						
Leire, siltig	12.4	30.3				60	15	19.6			
	12.6	29.9	38.74	7.85	5						

101_207											
	10.4	26.7	36.28	5.07	7						
Leire	10.6	27.4				44.8	7.1	19.8			
	10.8	27	34.77	4.13	8						
	12.4	26.9	38.74	7.12	5						
Leire	12.6	26.6				44.6	13.7	19.8			
	12.8	26.6	31.38	6.85	5						

102_101											
	5.2	30.4	39.62	10.61	4						
	5.3	30.4				63.6	13.6	19.6			
Leire, siltig	5.4										
	5.6	28.8	43.43	8.69	5						
	8.2	31.7	49.03	7.12	7						
Leire, siltig	8.4	31.2				60.4	14.8	19			
	8.6	31.2	47.83	6.25	8						
	13.2	26.7	43.43	5.27	8						
Leire, siltig	13.4	27.4				61.9	11.2	20			
	13.6	30.4	38.74	5.02	8						
	18.2	32.1		0.07							
Kvikkleire, siltig	18.4	29.2				29.8	5.3	19.5			
	18.6	31.6	21.79	0.07	200						

102_102											
	3.6	28.3	55.79	21.79	3						

	3.7	27.2				65.9	15	20			
Leire	3.9	27.1				71.5	15	19.9			
	4.1	26.5	55.79	20.08	3						
	9.1	24	125.53	21.79	6						
	9.2	26.9				149.3	12	20.1			
Leire	9.4	25.3				130.4	11.1	20.3			
	9.6	25.9	57.31	16.01	4						
	16.6	29.6	38.74	8.88	4						
	16.7	31.5				63.1	9.7	19.5			
Leire	16.8										
	16.9	29.7	34.77	8.69	4						

102_103											
	5.7	27.9	32.68	5.02	7						
	5.8	32.3				61.8	5.2	19.3			
Leire	5.9										
	6.0	29.4				64.9	6	19.7			
	6.1	32	38.74	4	10						
	10.6	24.3									
	10.8	24.2		2.48							
Leire	10.9										
	11.0	30.7						19.6			
	11.1	32.1	21.79	4.64	5						

102_104											
	6.1	31.9		3.24							
Leire	6.3	33.7						19.1			
	6.5	30.9		4.3							
	12.2	30.2	21.79	2.82	8						
Leire	12.4	30.1				27.3	11.1	19.6			
	12.6	26.3	21.79	3.24	7						

102_105											
	8.2	35.9	34.77	5.73	6						
Leire	8.4										
	8.5	36.9				66.9	5.4	18.8			
	8.7	40	43.43	5.93	7						
	13.2	34.6	32.68	5.45	6						
Leire	13.4	33.7				65.7	5.2	19.2			
	13.6	33	34.77	6.25	6						
	18.1	32	38.74	7.85	5						
	18.2	30.8				71.5	7.6	19.5			
Leire	18.4	31.8				72.4	8	19.4			
	18.6	32	18.57	7.85	2						

102_106											
	12.2	32	31.38	5.25	6						
	12.3	32.1				49.2	14.1	19.4			
Leire	12.4										
	12.5	31.2				49.1	14.5	19.3			

	12.6	29.4	25.93	2.48	10						
--	------	------	-------	------	----	--	--	--	--	--	--

103_102											
	7.5	33.1	32.68	5.63	6						
Leire	7.7										
	7.8	33				55	10.6	19.2			
	7.9	32.6	27.41	2.82	10						

103_103											
	16.4	33.4	51.58	8.69	6						
Leire	16.6	30.4				67.9	9.4	19.4			
	16.8	29.7	55.79	8.17	7						
	16.9	29.3				76.3	8.6	19.6			
	18.4	29.6	55.79	8.51	7						
Leire	18.6	28.9				61.4	14.5	19.6			
	18.8	27.8	54.33	12.26	4						

103_104											
	5.7	35.1	25.93	3.54	7						
Leire	5.9	35				33.9	7.3	19			
	6.0	35.4				37.4	6.2	18.6			
	6.1	35.4	18.57	4.41	4						

104_101											
	12.2	32	36.28	6.37	6						
Leire	12.5	30				72.5	7.2	19.7			
	12.7	31.9	38.74	5.27	7						
	14.3	27.3	39.62	10.13	4						
	14.4	25.7				70.5	9.7	20.3			
Leire, siltig	14.5										
	14.7	24.5	62.25	13.95	4						

104_102											
	14.7	31.5	43.43	3.24	13						
Leire	14.9	33.6				45.7	7.2	19			
	15.1	30.1	31.38	1.96	16						
	19.4	34.7	9.69	0.07	146						
Kvikkleire, siltig	19.6	33.5				10.2	11.5	16.6			
	19.8	33	9.69	0.07	146						

104_201											
	9.2	25	96.59	21.43	5						
Leire	9.4	23.8				138.3	15	20.6			
	9.6	24	125.53	34.77	4						
	12.2	27.4	57.31	13.58	4						
Leire	12.4	26.7				80.9	14.5	19.9			
	12.6	25.7	65.91	16.01	4						
	12.7	24.8				94.1	13.7	20.3			

104_202											
---------	--	--	--	--	--	--	--	--	--	--	--

	22.4	25.8	31.38	2.61	12						
	22.5	24.5				43.5	13.4	20.6			
Leire, siltig	22.6	23.2				41.6	12.9	20.6			
	22.8	25.2	38.74	1.96	20						
	27.4	30.9	9.69	0.1	100						
Kvikkleire, siltig	27.6	35.7									
	27.8	34.9	12.26	0.09	142						
	27.9	34.4						18			

104_203											
	5.2	36.8	30.16	1.05	29						
Leire	5.4	36.4				47.8	5.2	19			
	5.6	39.5	19.77	0.87	23						
	6.7	36.6	21.08	0.88	24						
Leire	6.9	35.8				50.8	5.6	19			
	7.1	37.1	22.54	0.79	29						

105_102											
	10.4	30.8	25.02	4.3	6						
Leire	10.6	32.2				47.1	11.4	19.2			
	10.8	30.2	27.41	3.78	7						
	15.3	28.4		0.07							
	15.5	31.2									
Kvikkleire	15.6										
	15.8	30.5		0.07							

105_103x											
Leire	5.3	25.1				40.5	11	20.3			
Leire, organisk	5.6	121.6									
	5.7	22	111.72								

105_104x											
	16.3	30.3	12.9	8.34	2						
	16.5	29.4				12.3	15	19.8			
Leire	16.6										
	16.7	30.7	13.58	10.86	1						
	19.6	26.6									
Kvikkleire	19.7										
	19.8	30.9	25.93	0.32	81						
	19.9	29.8				47.3	5.7	19.8			
	20.1	30.6	23.32	0.28	83						
Kvikkleire	20.2										
Kvikkleire	22.4	30.2	26.9	0.14	191						
	22.7	28.2				69.2	4.7	20.1			
	22.8	30	34.05	0.24	144						

106_101											
	7.7	32.7		0.64							
Leire	7.9										
	8.0	31.7				19.1	7.8	19.6			

	22.5	25				53.8	9.6	20.3			
	22.6	26.8	34.77	6.48	5						

107_103											
	6.2	32	31.38	7.85	4						
Leire	6.4	28.8				54.7	12.1	20.3			
	6.6	29.7	34.05	10.86	3						
	10.7	30.2	25.93	5.73	5						
Leire	10.9	30.7				45.5	14.5	19.8			
	11.1	28.7	31.38	5.45	6						
	15.2	33	21.79	5.27	4						
Leire	15.4	30.1				34.3	10.5	19.4			
	15.6	28.8	28.46	7.39	4						

107_104											
	6.2	32.2	17.48	2.31	8						
Leire	6.4										
	6.5	33.5				21.2	10.8	19.3			
	6.6	35.2	25.93	3.76	7						
	9.7	30.3	18.57	3.88	5						
Leire	9.8	28.9				42.3	10.7	19.9			
	10.0	31.2				35.1	9	19.5			
	10.2	32.8	31.38	3.65	9						

107_206											
	9.7	32.8	19.77	1.53	13						
Leire	9.8										
	9.9	32.2				35.7	4.5	19.3			
	10.1	32.5	21.79	0.97	22						
	11.4	33		0.11							
Kvikkleire	11.6	32.9						18.4			
	11.8	33.4		0.1							

108_101x											
Leire	9.6	31.8	31.38	4.56	7						
	9.9	31.1				54.9	10.7	19.4			
	10.1	32.5	38.74	4.41	9						
Leire	10.2										
	13.4	32.1	43.43	7.85	6						
Leire	13.6	30.5				63.2	12.1	19.5			
	13.8	32.2	34.77	4.41	8						

109_101											
	4.4	38.8	31.38	4.13	8						
Leire	4.6	37.3				38	6.2	18.6			
	4.8	35.5	26.9	2.9	9						
	7.5	39.4	17.48	3.76	5						
Leire	7.6	39				20.8	12.2	18.7			
	7.8	41.8	14.33	3.24	4						

109_103										
	7.3	39.5		4.13						
Leire	7.4	35.8					18.4			
	7.5	35.8	5.88	4	1					
	9.4	35	31.38	3.65	9					
Leire	9.6	34.1				39.1	8.6	18.9		
	9.8	35.3	29.01	3.54	8					

109_204										
	6.7	36	22.92	5.25	4					
Leire	6.9	35.4				35.9	9	19		
	7.1	34.1	25.93	5.45	5					
Leire	9.7	32.8	25.93	4.72	5					
	9.9	33.6				15.6	15	19		
	10.1	32.5	25.93	2.75	9					
Leire	10.2									

138_101										
	12.4	32.6	34.77	5.45	6					
Leire	12.6	30.2				66.7	6.2	19.4		
	12.7	35.1	55.79	8.69	6					
	19.4	29	31.38	0.1	200					
Kvikkleire	19.6	27.7				35.5	6.2	20.1		
	19.8	29.6	27.93	0.09	200					

138_102										
	13.4	31.7		0.09						
Kvikkleire	13.6	30.8								
	13.8	25.2		0.18						
	20.4	29.7		0.07						
Kvikkleire	20.6	31.5								
	20.9	29.2		0.07						
	29.4	26.8	25.93	0.12	200					
Kvikkleire, siltig	29.6	23.6				38.6	9.8	20.4		
	29.7	26.7								
	29.8	24.9	25.93	0.09	200					

138_103										
	14.4	29.4	38.74	5.88	7					
	14.5	30				53.5	10.8	19.6		
Leire, siltig	14.6	28.7				52.8	12.6	19.8		
	14.8	28.7	31.38	3.76	8					
	17.7	31	8.69	0.18	47					
Kvikkleire, siltig	17.9	27.1								
	18.1	29.6	13.95	0.18	76					
	24.4	29.4		0.07						
Kvikkleire, siltig	24.6	28.4								
	24.8	28.5	23.32	0.07	200					

138_104x										
----------	--	--	--	--	--	--	--	--	--	--

	11.3	29.7	55.79	7.85	7						
	11.4	30.9				73	10.6	19.6			
Leire	11.6										
	11.8	28.6				83.9	15	20			
	11.9	30.2	60.53	9.27	7						
	13.1	30									
	13.3	27.8	74.28	9.69	8						
Leire	13.4	28.7				98.3	8.6	19.9			
	13.6	30.6	72.04	9.69	7						
	16.4	22.8	74.28	7.85	9						
Leire	16.6	22.6				98.5	9.8	20.9			
	16.8	22.8	103.74	9.07	11						
	21.4	28.6		0.07							
Kvikkleire, siltig	21.6	26.6						20.2			
	21.8	27.2		0.07							
	26.4	22.9	9.69	0.07	146						
Kvikkleire, siltig	26.6	22.4				21	11.5	21			
	26.8	23.9	7.85	0.07	119						

138_105x											
	18.3	29.6	42.43	7.54	6						
	18.4	28.4				101.2	9.4	19.9			
Leire, siltig	18.6										
	18.7	26.3	43.43	0.74	59						
	18.8	27.1				23	3.5	19.9			
	21.6	24.7		0.09							
	21.7	23.6						20			
Silt, leirig	21.9										
	22.1	24.2						19.5			
	22.2	25.1		0.1							
	25.6	20.8		0.24							
Kvikkleire, siltig	25.7	21.2						21.2			
	26.0	21.7						21.1			
Leire, siltig	26.1	19.4		0.88							

138_107											
	25.7	27.1	44.47	12.9	3						
Leire, siltig	25.9	27.6				69.6	12.6	20.1			
	26.0	26.9				68.6	12.1	20.1			
	26.1	26.3	37.08	9.27	4						
	31.4	25.4	37.08	7.12	5						
Leire, siltig	31.6	26				50	13	20.2			
	31.7	26.7	23.32	2.68	9						
	38.7	19.2	29.58	0.1	200						
Kvikkleire, siltig	38.9	20.4				26.1	6.9	21.1			
	39.1	30.2		0.07							

138_108x											
	23.7	28.4	64.04	0.33	196						
	23.8	27.3				82.2	9.1	19.9			

Kvikkleire	23.9										
	24.0	24.8				57.9	6.4	20.5			
	24.1	29	38.74	0.14	200						
	27.3	27.8	38.74	0.26	146						
	27.4	25.3				61.4	9.3	20			
Kvikkleire	27.6										
	27.7	26.8				68.3	8.1	20			
	27.8	28.2	34.05	0.24	142						

138_109x											
	16.2	23.1	25.02	16.01	2						
Leire	16.4	24.4				90.8	7.6	20.3			
	16.5	23.5				76.8	6.5	20.3			
	16.6	29.7	64.04	7.12	9						
	23.2	25.3		2.31							
Leire, siltig	23.4										
	23.6	24.5						20.5			
	23.7	22.7	67.87	10.86	6						

138_201											
	11.4	25.5	55.79	0.28	200						
Kvikkleire	11.6	24.6				47.3	10				
	11.8	28.1	28.46	0.22	128						
	12.7	27.9	26.9	0.29	92						
	12.8	25				69.2	8.7	20.3			
Kvikkleire	12.9										
	13.1	24.5	32.02	0.24	133						

138_208x											
	24.4	23.9	87.17	31.38	3						
Leire	24.6	22.7				127.3	13.7	20.8			
	24.8	22.4	116.06	22.54	5						
	29.2	28.5	38.74	1.96	20						
Leire	29.4	28.8				58.4	9.2	19.7			
	29.6	28.4	43.43	2.1	21						

138_209x											
	24.4	20.6	51.58	18.57	3						
Leire	24.6	20.8				70.5	14	20.9			
	24.8	20.9	55.79	12.26	5						
	26.4	28.6	31.38	1.59	20						
Leire	26.6	27.3				52.1	12	19.9			
	26.8	26.7	29.01	1.36	21						

138_212x											
	11.4	27	55.79	10.37	5						
	11.5	23.6									
Leire, siltig	11.6	19.8				97.3	10.1				
	11.8	26.9	58.89	10.61	6						

	17.2	25.7	76.61	14.33	5						
Leire, siltig	17.4	24.1									
	17.5	22.4				144	8.7				
	17.6	19.7	90.15	23.32	4						

138_214											
	14.2	30.5	43.43	8.34	5						
Leire	14.4	28.6				82.5	7	19.9			
	14.6	29.7	54.33	8	7						
	23.2	23	58.89	11.12	5						
Leire, siltig	23.4	22.6				86.5	15	20.6			
	23.6	22.4	64.04	14.72	4						

138_215x											
	31.1	26.5	49.03	25.93	2						
	31.2	26				45.7	15				
Leire, siltig	31.4										
	31.5	28.4				86.3	11.8				
	31.6	24.8	49.03	10.86	5						
	34.4	26.2	87.17	19.77	4						
Leire, siltig	34.6	25.8				102	15				
	34.8	22.9	87.17	12.26	7						

471_101											
	7.4	39.1	31.38	5.93	5						
Leire	7.6	36.5				45.3	9.9	18.5			
	7.7	37	27.93	6.14	5						
	14.4	31	18.57	1.31	14						
Leire	14.6	33.3				35.7	5.8	19			
	14.7	31.8	19.77	1.06	19						

Vedlegg 4

Kalibrerings skjema CPTU-sonde

CALIBRATION CERTIFICATE FOR CPT PROBE 5305

Probe No 5305
 Date of Calibration 2021-12-17
 Calibrated by Mikael Engdahl.....
 Run No 1805
 Test Class: ISO 1

Point Resistance Tip Area 10cm²

Maximum Load	50	MPa
Range	50	MPa
Scaling Factor	1235	
Resolution	0,6178	kPa
Area factor (a)	0,828	

ERRORS

Max. Temperature effect when not loaded 27,783 kPa
 Temperature range 5 –40 deg. Celsius.

Local Friction Sleeve Area 150cm²

Maximum Load	0,5	MPa
Range	0,5	MPa
Scaling Factor	3913	
Resolution	0,0097	kPa
Area factor (b)	0	

ERRORS

Max. Temperature effect when not loaded 0,36 kPa
 Temperature range 5 –40 deg. Celsius.

Pore Pressure

Maximum Load	2	MPa
Range	2	MPa
Scaling Factor	3485	
Resolution	0,0219	kPa

ERRORS

Max. Temperature effect when not loaded 1,312 kPa
 Temperature range 5 –40 deg. Celsius.

Tilt Angle. Scaling Factor: 0,93

Range	0 - 40	Deg.
-------	--------	------

Backup memory



Specialists in
 Geotechnical
 Field Equipment

CALIBRATION CERTIFICATE FOR CPT PROBE 5211

Probe No 5211
 Date of Calibration 2021-10-12
 Calibrated by Alexander Dahlin. *Alexander Dahlin*
 Run No 1676
 Test Class: ISO 1

Point Resistance Tip Area 10cm²

Maximum Load 50 MPa
 Range 50 MPa
 Scaling Factor **1198**
 Resolution 0,6368 kPa
 Area factor (a) 0,828

ERRORS

Max. Temperature effect when not loaded 23,549 kPa
 Temperature range 5 –40 deg. Celsius.

Local Friction Sleeve Area 150cm²

Maximum Load 0,5 MPa
 Range 0,5 MPa
 Scaling Factor **3761**
 Resolution 0,0101 kPa
 Area factor (b) 0

ERRORS

Max. Temperature effect when not loaded 0,527 kPa
 Temperature range 5 –40 deg. Celsius.

Pore Pressure

Maximum Load 2 MPa
 Range 2 MPa
 Scaling Factor **4022**
 Resolution 0,019 kPa

ERRORS

Max. Temperature effect when not loaded 1,061 kPa
 Temperature range 5 –40 deg. Celsius.

Tilt Angle. Scaling Factor: 0,94


Range 0 - 40 Deg.

Backup memory
Temperature sensor



Specialists in
 Geotechnical
 Field Equipment

CALIBRATION CERTIFICATE FOR CPT PROBE 5693

Probe No 5693
 Date of Calibration 2023-03-04
 Calibrated by Alexander Dahlin 
 Run No 2636
 Test Class: ISO 1

Point Resistance **Tip Area 10cm²**
 Maximum Load 50 MPa
 Range 50 MPa
 Scaling Factor **1273**
 Resolution 0,5993 kPa
 Area factor (a) 0,843
 Zero 7,368 MPa

ERRORS

Max. Temperature effect when not loaded 14,974 kPa
 Temperature range 5 –40 deg. Celsius.

Local Friction **Sleeve Area 150cm²**
 Maximum Load 0,5 MPa
 Range 0,5 MPa
 Scaling Factor **3833**
 Resolution 0,01 kPa
 Area factor (b) 0,003
 Zero 123,75 kPa

ERRORS

Max. Temperature effect when not loaded 0,159 kPa
 Temperature range 5 –40 deg. Celsius.

Pore Pressure
 Maximum Load 2 MPa
 Range 2 MPa
 Scaling Factor **3541**
 Resolution 0,0215 kPa
 Zero 259,55 kPa

ERRORS

Max. Temperature effect when not loaded 3,38 kPa
 Temperature range 5 –40 deg. Celsius.

Tilt Angle
 Scaling Factor **0,94**
 Range 0 - 40 Deg.

Backup memory
Temperature sensor



Specialists in
 Geotechnical
 Field Equipment



CALIBRATION CERTIFICATE FOR CPT PROBE 5072

Probe No 5072
 Date of Calibration 2020-09-16
 Calibrated by Alexander Dahlin, *Alexander Dahlin*
 Run No 1426
 Test Class: ISO 1

Point Resistance		Tip Area 10cm²	
Maximum Load	50	MPa	
Range	50	MPa	
Scaling Factor	1300		
Resolution	0,5869	kPa	
Area factor (a)	0,843		

ERRORS

Max. Temperature effect when not loaded 29,913 kPa
 Temperature range 5 –40 deg. Celsius.

Local Friction		Sleeve Area 150cm²	
Maximum Load	0,5	MPa	
Range	0,5	MPa	
Scaling Factor	3808		
Resolution	0,01	kPa	
Area factor (b)	0		

ERRORS

Max. Temperature effect when not loaded 0,841 kPa
 Temperature range 5 –40 deg. Celsius.

Pore Pressure			
Maximum Load	2	MPa	
Range	2	MPa	
Scaling Factor	4004		
Resolution	0,0191	kPa	

ERRORS

Max. Temperature effect when not loaded 1,447 kPa
 Temperature range 5 –40 deg. Celsius.

Tilt Angle.		Scaling Factor: 0,93	
--------------------	--	-----------------------------	--

Range 0 - 40 Deg.

Backup memory
Temperature sensor
Conductivity probe



Specialists in
 Geotechnical
 Field Equipment

Vedlegg 5

Kalibrerings skjema poretrykksmålere

Calibration certificate for piezometer

PM Serial number: 34722 (with memory)

Calibration day: 20230705

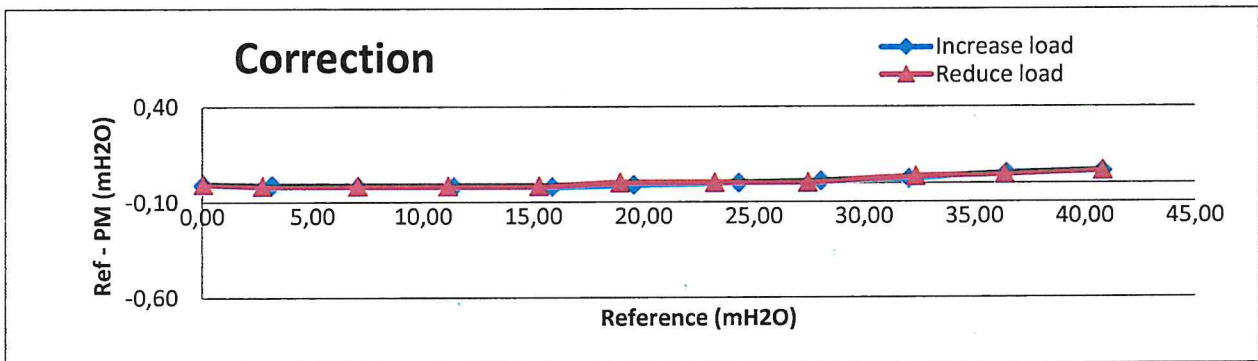
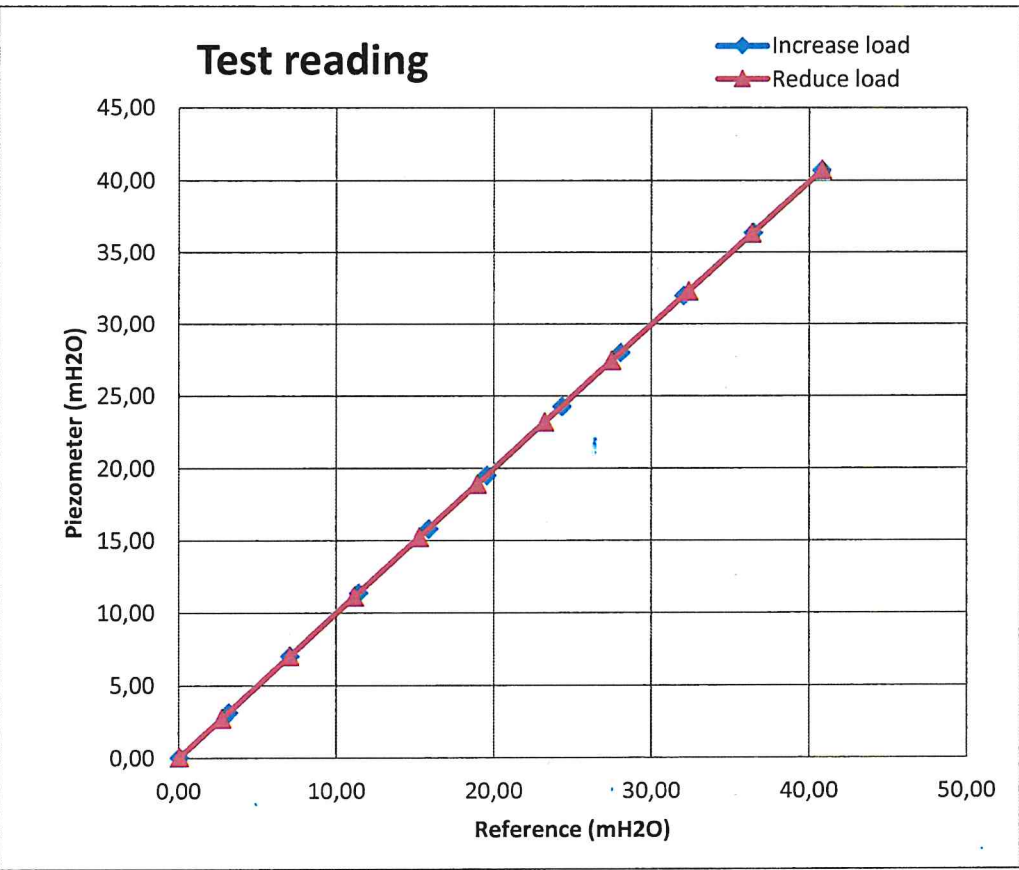
Calibrated by:

Reference equipment: GE Druck PACE 1000

S/N: 4393171

Jorge Gonzalez

Ref mH2O	PM mH2O	Corr mH2O
0,00	0,01	-0,01
3,13	3,14	-0,01
7,02	7,04	-0,02
11,36	11,38	-0,02
15,81	15,83	-0,02
19,52	19,53	-0,01
24,28	24,28	0,00
28,00	27,99	0,01
31,99	31,97	0,02
36,41	36,36	0,05
40,76	40,70	0,06
36,32	36,28	0,04
32,29	32,26	0,03
27,41	27,41	0,00
23,17	23,17	0,00
18,88	18,88	0,00
15,21	15,23	-0,02
11,09	11,11	-0,02
7,00	7,02	-0,02
2,68	2,70	-0,02
0,00	0,01	-0,01



Calibration certificate for piezometer

PM Serial number: 34723 (with memory)

Calibration day: 20230705

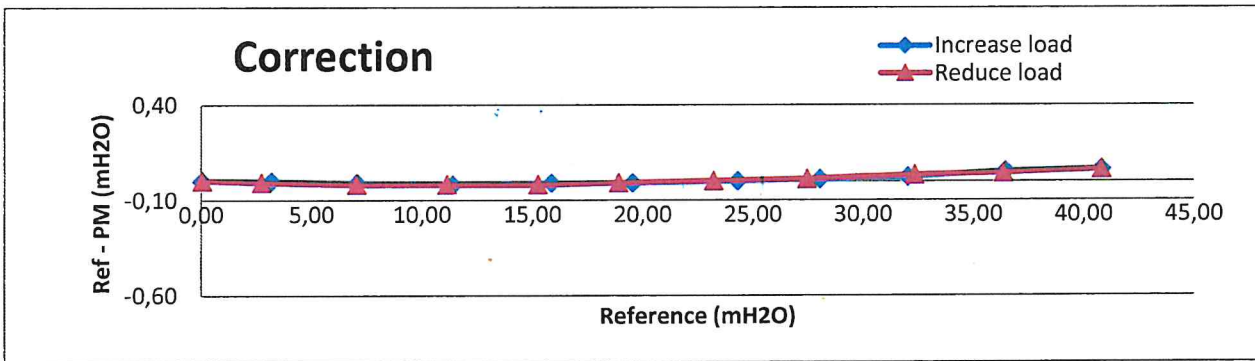
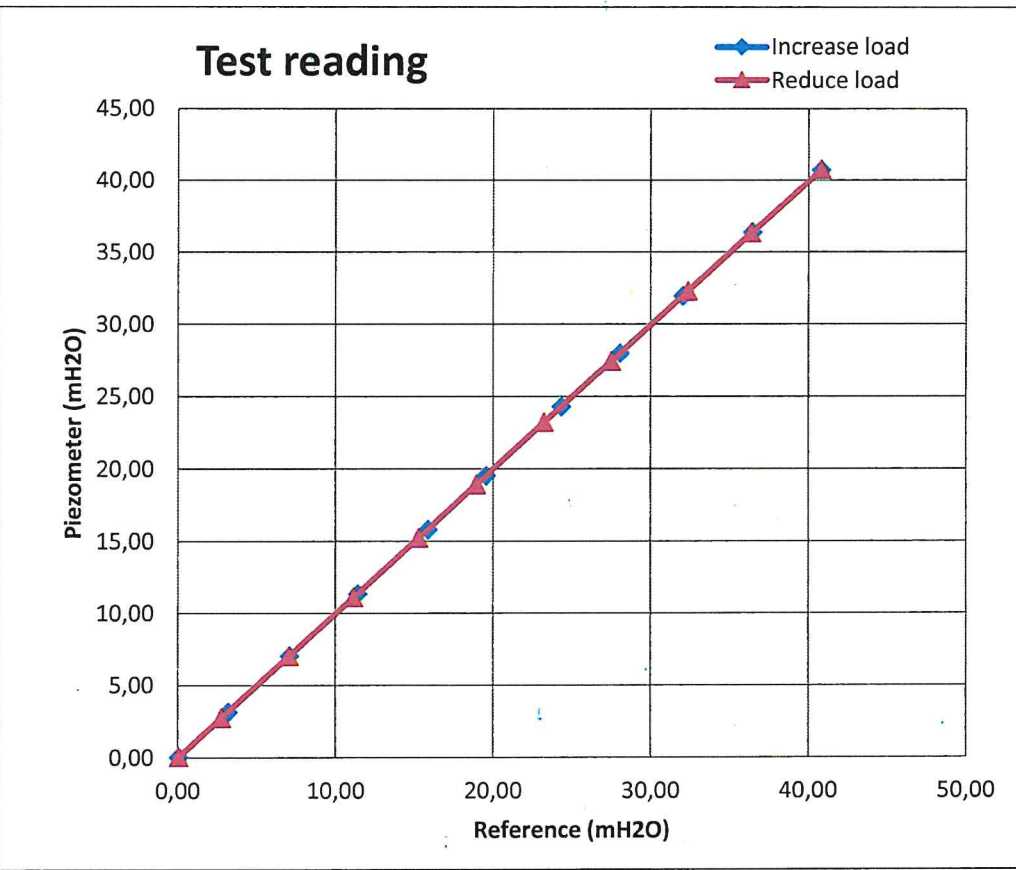
Calibrated by:

Reference equipment: GE Druck PACE 1000

S/N: 4393171

Jorge Gonzalez

Ref mH2O	PM mH2O	Corr mH2O
0,00	0,00	0,00
3,14	3,14	0,00
7,03	7,04	-0,01
11,36	11,38	-0,02
15,82	15,83	-0,01
19,52	19,53	-0,01
24,28	24,28	0,00
28,00	27,99	0,01
31,99	31,97	0,02
36,41	36,36	0,05
40,76	40,70	0,06
36,32	36,28	0,04
32,29	32,26	0,03
27,42	27,41	0,01
23,17	23,17	0,00
18,87	18,88	-0,01
15,21	15,23	-0,02
11,09	11,11	-0,02
7,00	7,02	-0,02
2,69	2,70	-0,01
0,00	0,00	0,00



Calibration certificate for piezometer

PM Serial number: 34768 (with memory)

Calibration day: 20230821

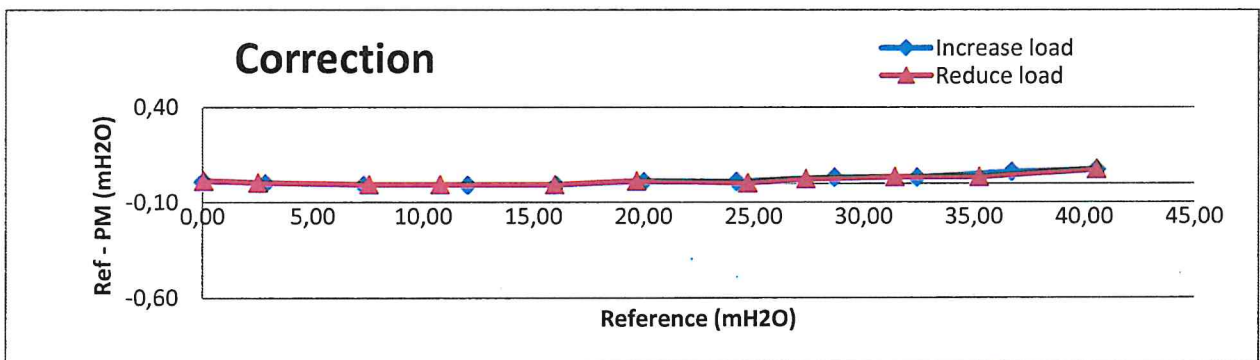
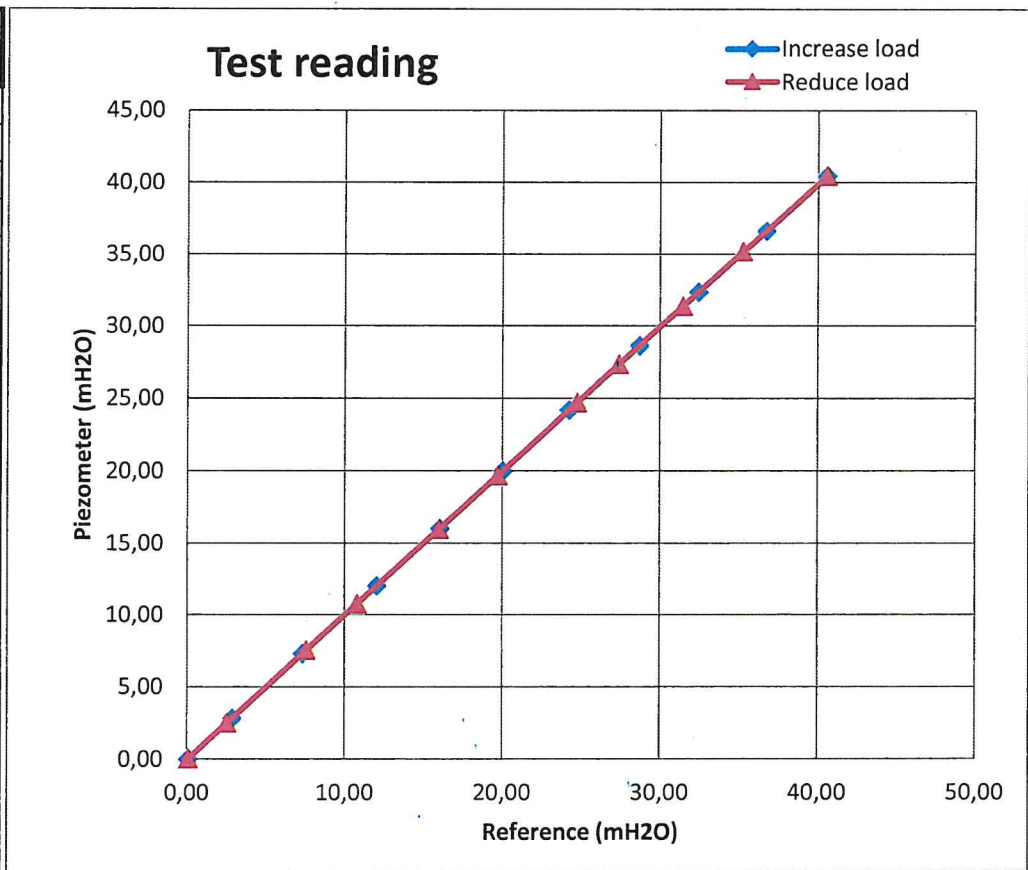
Calibrated by: *Lc*

Livia Carlsson

Reference equipment: GE Druck PACE 1000

S/N: 4393171

Ref mH2O	PM mH2O	Corr mH2O
0,01	0,00	0,01
2,81	2,81	0,00
7,27	7,28	-0,01
11,99	12,00	-0,01
15,99	16,00	-0,01
19,98	19,97	0,01
24,18	24,17	0,01
28,64	28,61	0,03
32,37	32,34	0,03
36,67	36,61	0,06
40,50	40,43	0,07
35,18	35,15	0,03
31,35	31,32	0,03
27,32	27,30	0,02
24,68	24,68	0,00
19,64	19,63	0,01
15,92	15,93	-0,01
10,71	10,72	-0,01
7,49	7,50	-0,01
2,46	2,46	0,00
0,01	0,00	0,01



Calibration certificate for piezometer

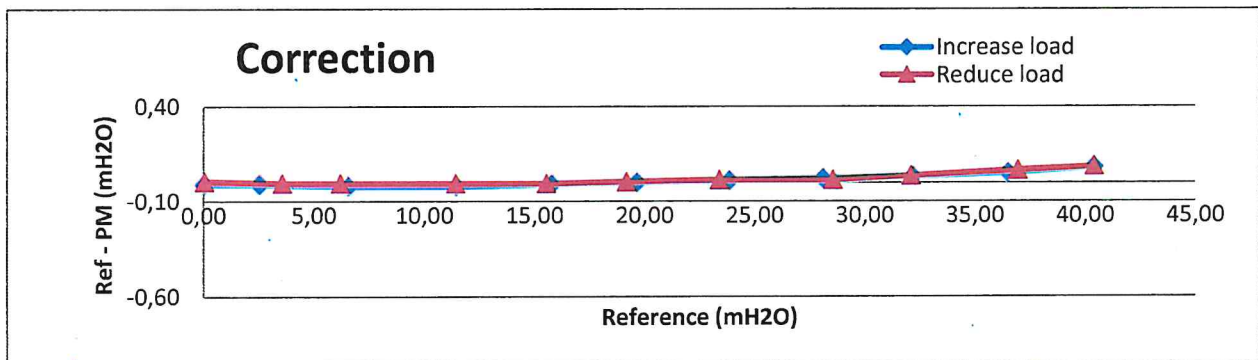
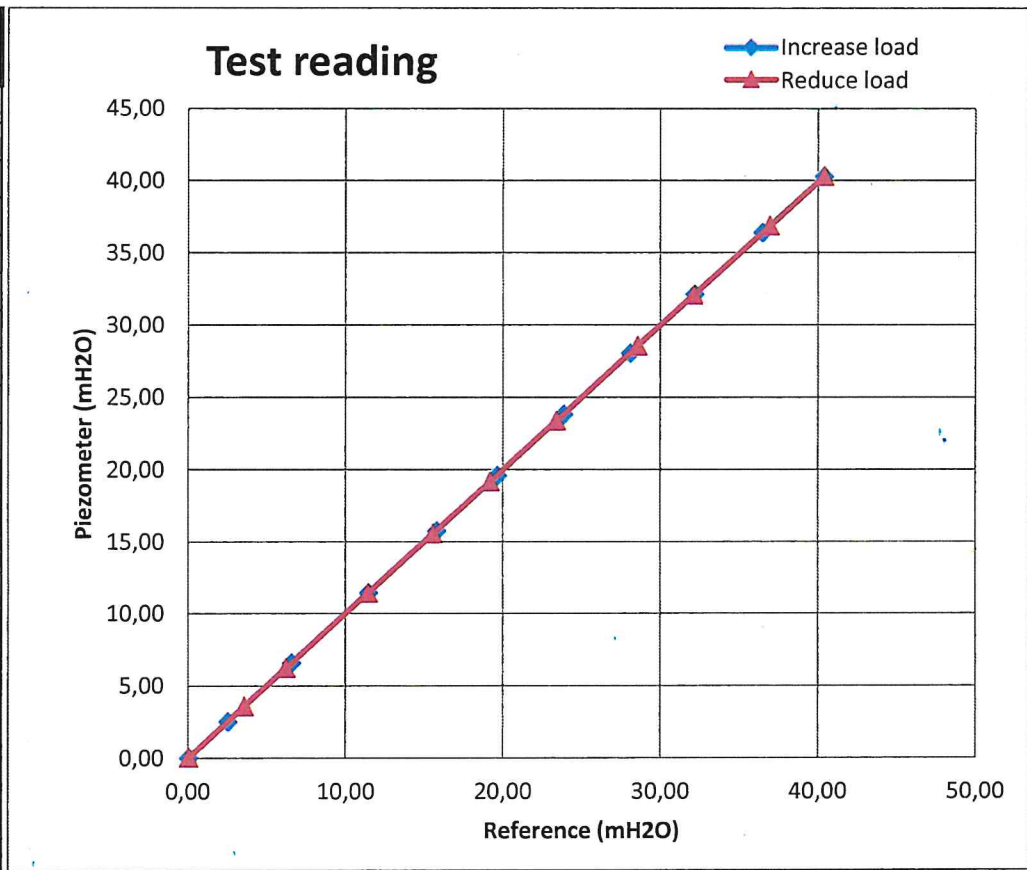
PM Serial number: 34803 (with memory)

Calibration day: 20230828

Calibrated by: *Lc*
Livia Carlsson

Reference equipment: GE Druck PACE 1000 S/N: 4393171

Ref mH2O	PM mH2O	Corr mH2O
0,00	0,01	-0,01
2,50	2,51	-0,01
6,53	6,55	-0,02
11,41	11,43	-0,02
15,75	15,76	-0,01
19,61	19,61	0,00
23,82	23,81	0,01
28,06	28,04	0,02
32,14	32,11	0,03
36,45	36,40	0,05
40,35	40,27	0,08
36,90	36,84	0,06
32,06	32,03	0,03
28,51	28,50	0,01
23,35	23,34	0,01
19,14	19,14	0,00
15,50	15,51	-0,01
11,38	11,39	-0,01
6,16	6,17	-0,01
3,52	3,53	-0,01
0,00	0,00	0,00



Calibration certificate for piezometer

PM Serial number: 34810 (with memory)

Calibration day: 20230829

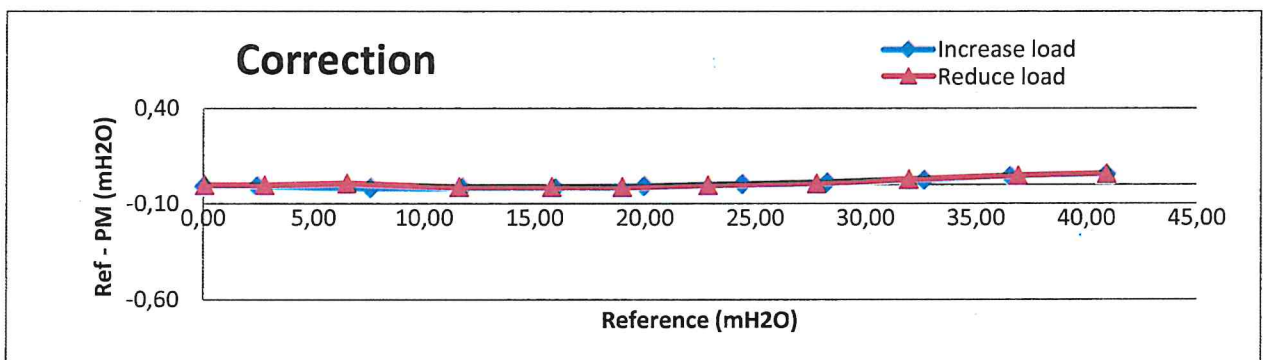
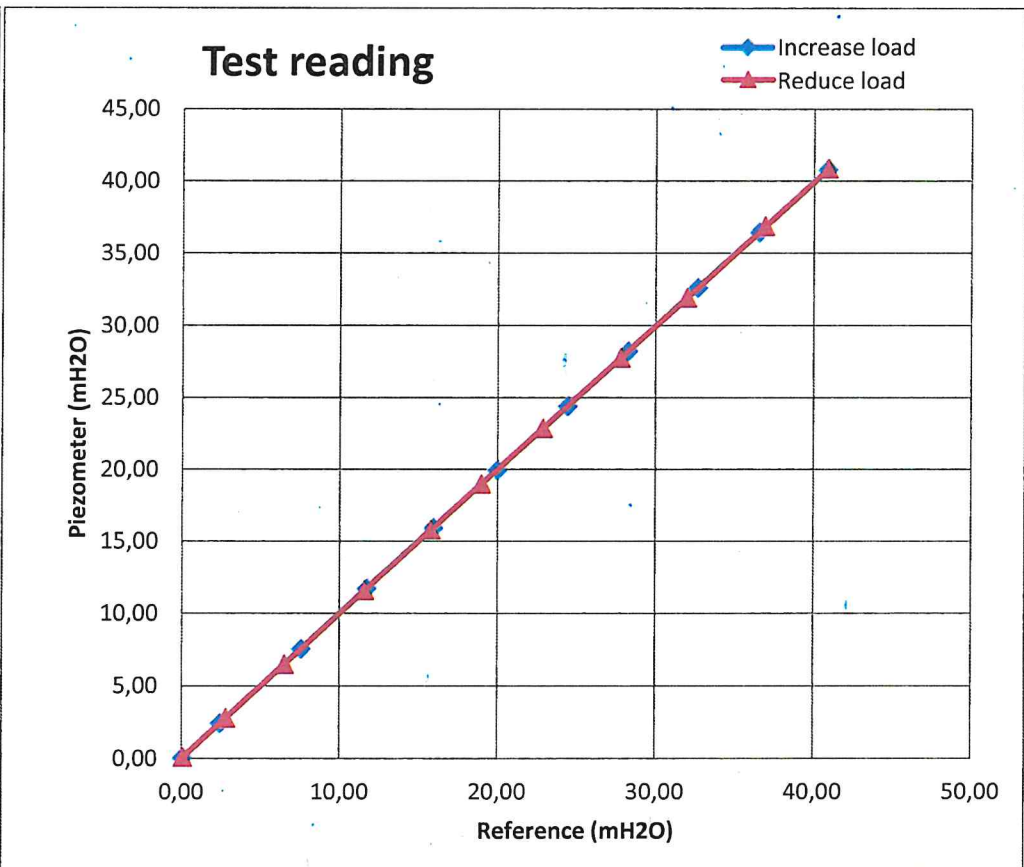
Calibrated by: *LC*

Livia Carlsson

Reference equipment: GE Druck PACE 1000

S/N: 4393171

Ref mH2O	PM mH2O	Corr mH2O
0,00	0,01	-0,01
2,39	2,40	-0,01
7,53	7,55	-0,02
11,68	11,70	-0,02
15,90	15,92	-0,02
19,92	19,93	-0,01
24,38	24,38	0,00
28,21	28,20	0,01
32,62	32,60	0,02
36,50	36,46	0,04
40,85	40,80	0,05
36,85	36,81	0,04
31,90	31,88	0,02
27,72	27,72	0,00
22,80	22,81	-0,01
18,91	18,93	-0,02
15,72	15,74	-0,02
11,52	11,54	-0,02
6,44	6,44	0,00
2,72	2,73	-0,01
0,00	0,01	-0,01



Calibration certificate for piezometer

PM Serial number: 34811 (with memory)

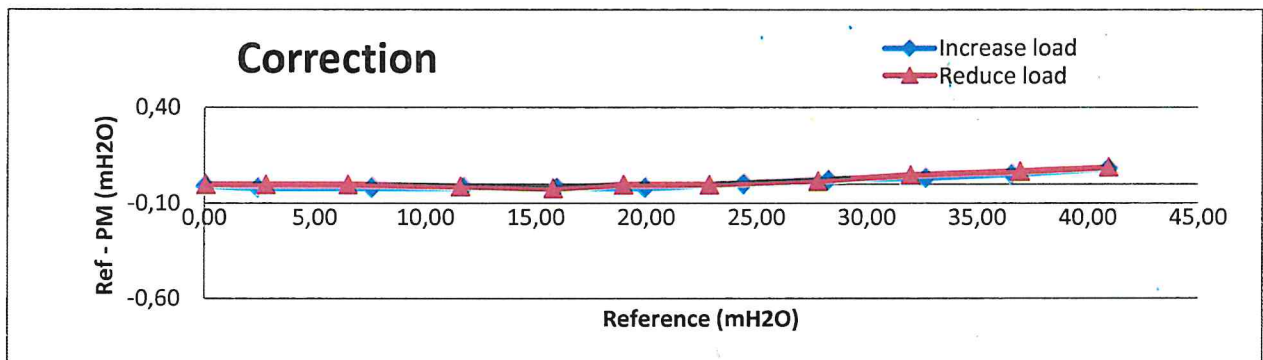
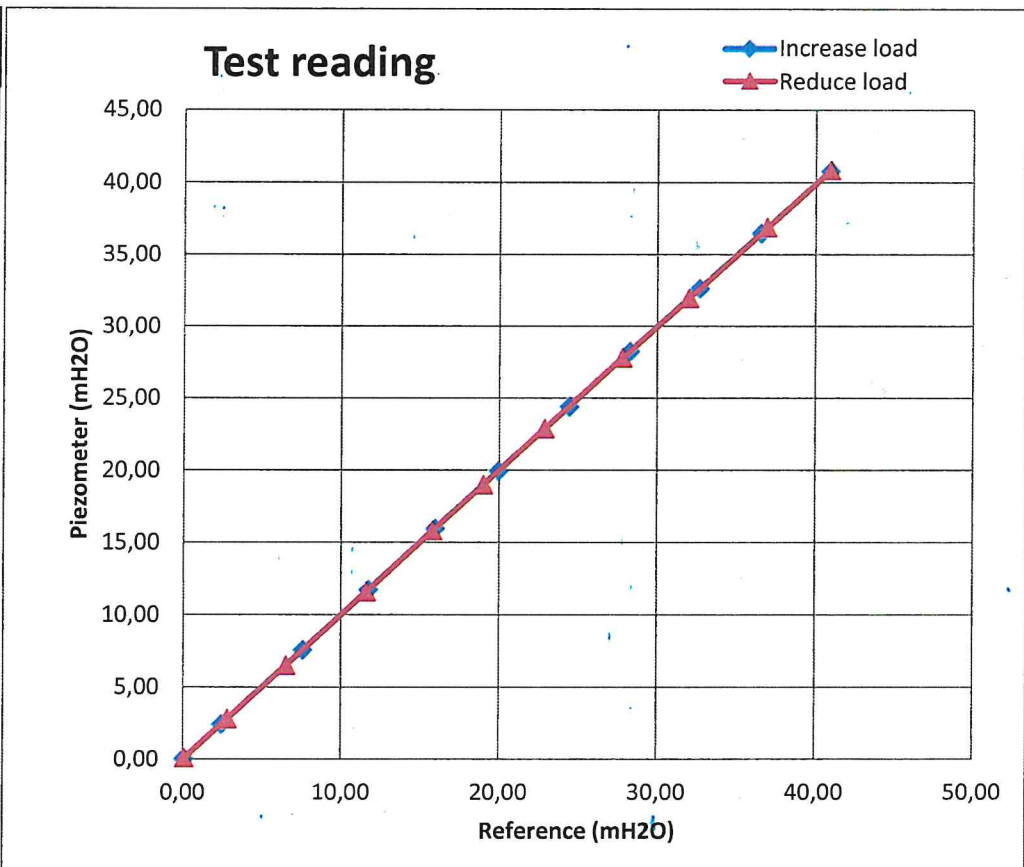
Calibration day: 20230829

Calibrated by: *LC*

Livia Carlsson

Reference equipment: GE Druck PACE 1000 S/N: 4393171

Ref mH2O	PM mH2O	Corr mH2O
0,00	0,01	-0,01
2,38	2,40	-0,02
7,53	7,55	-0,02
11,68	11,70	-0,02
15,90	15,92	-0,02
19,91	19,93	-0,02
24,38	24,38	0,00
28,22	28,20	0,02
32,63	32,60	0,03
36,51	36,46	0,05
40,88	40,80	0,08
36,87	36,81	0,06
31,92	31,88	0,04
27,73	27,72	0,01
22,80	22,81	-0,01
18,92	18,93	-0,01
15,71	15,74	-0,03
11,52	11,54	-0,02
6,43	6,44	-0,01
2,72	2,73	-0,01
0,00	0,01	-0,01



Calibration certificate for piezometer

PM Serial number: 34770 (with memory)

Calibration day: 20230821

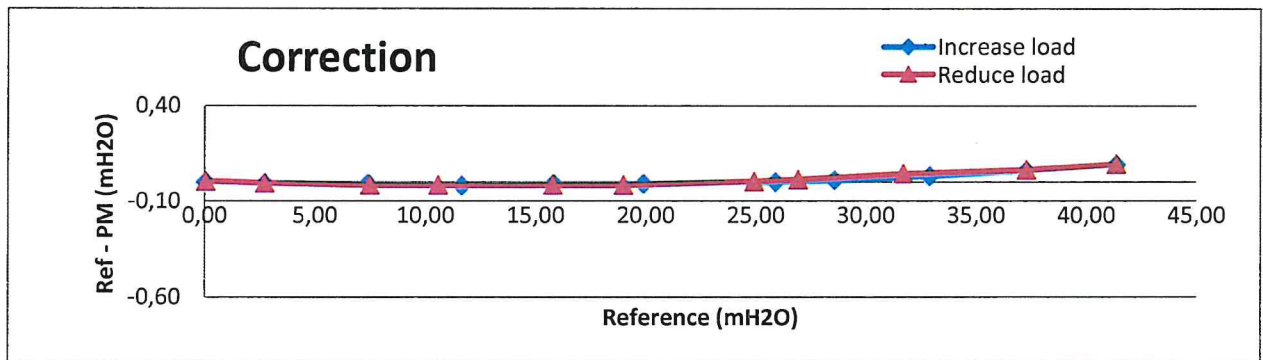
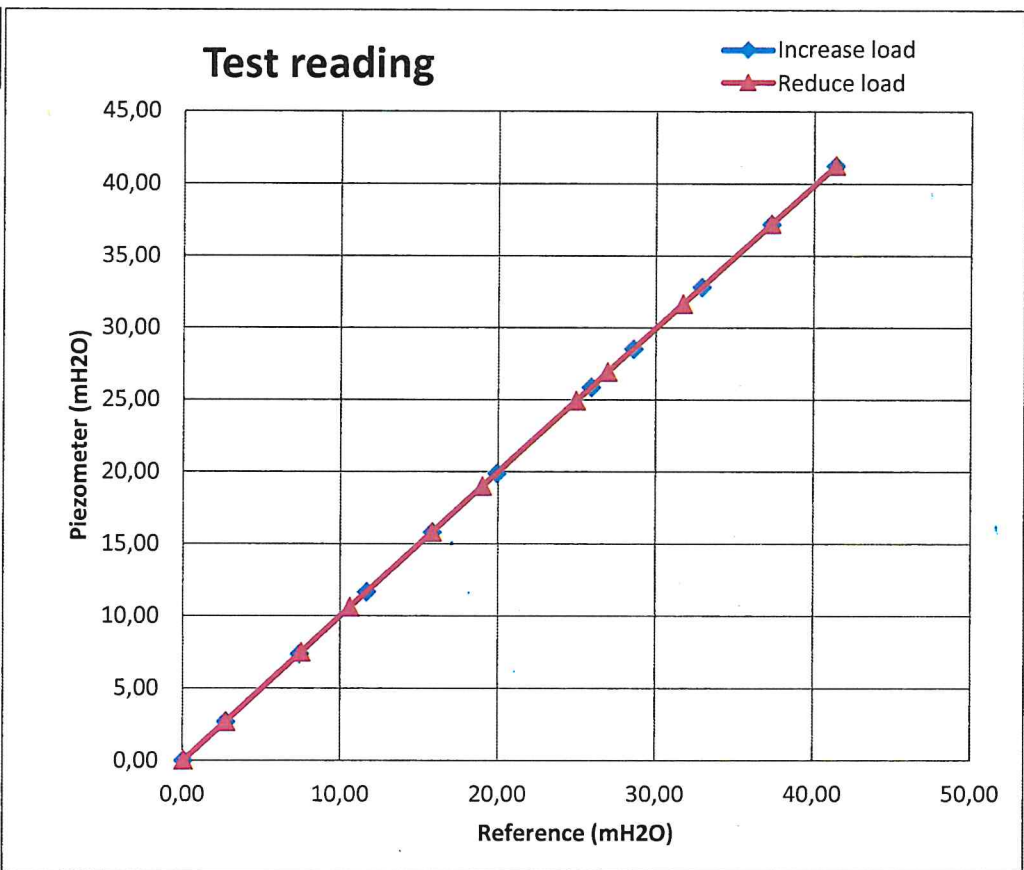
Calibrated by: *LC*

Livia Carlsson

Reference equipment: GE Druck PACE 1000

S/N: 4393171

Ref mH2O	PM mH2O	Corr mH2O
0,00	0,00	0,00
2,69	2,70	-0,01
7,35	7,36	-0,01
11,61	11,63	-0,02
15,78	15,79	-0,01
19,86	19,87	-0,01
25,85	25,85	0,00
28,53	28,52	0,01
32,85	32,82	0,03
37,24	37,18	0,06
41,32	41,23	0,09
37,24	37,18	0,06
31,65	31,61	0,04
26,88	26,87	0,01
24,88	24,88	0,00
18,94	18,96	-0,02
15,75	15,77	-0,02
10,54	10,56	-0,02
7,44	7,46	-0,02
2,67	2,68	-0,01
0,00	0,00	0,00



Calibration certificate for piezometer

PM Serial number: 34771 (with memory)

Calibration day: 20230821

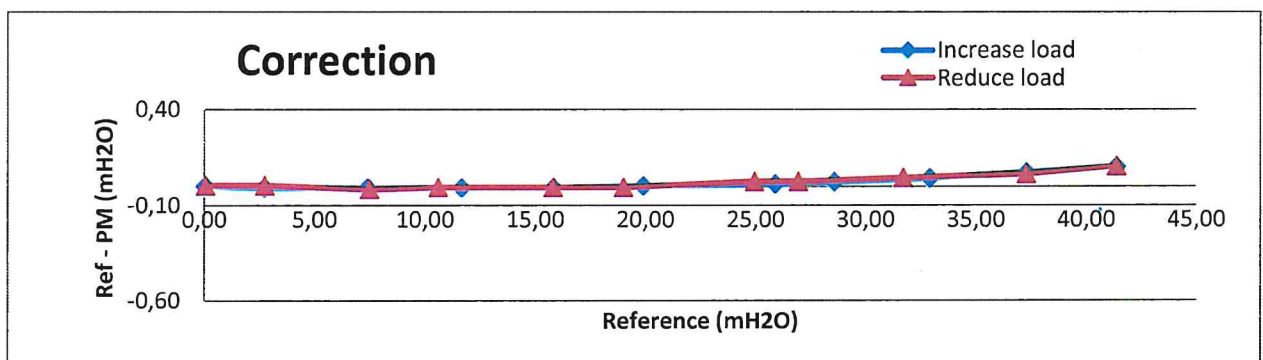
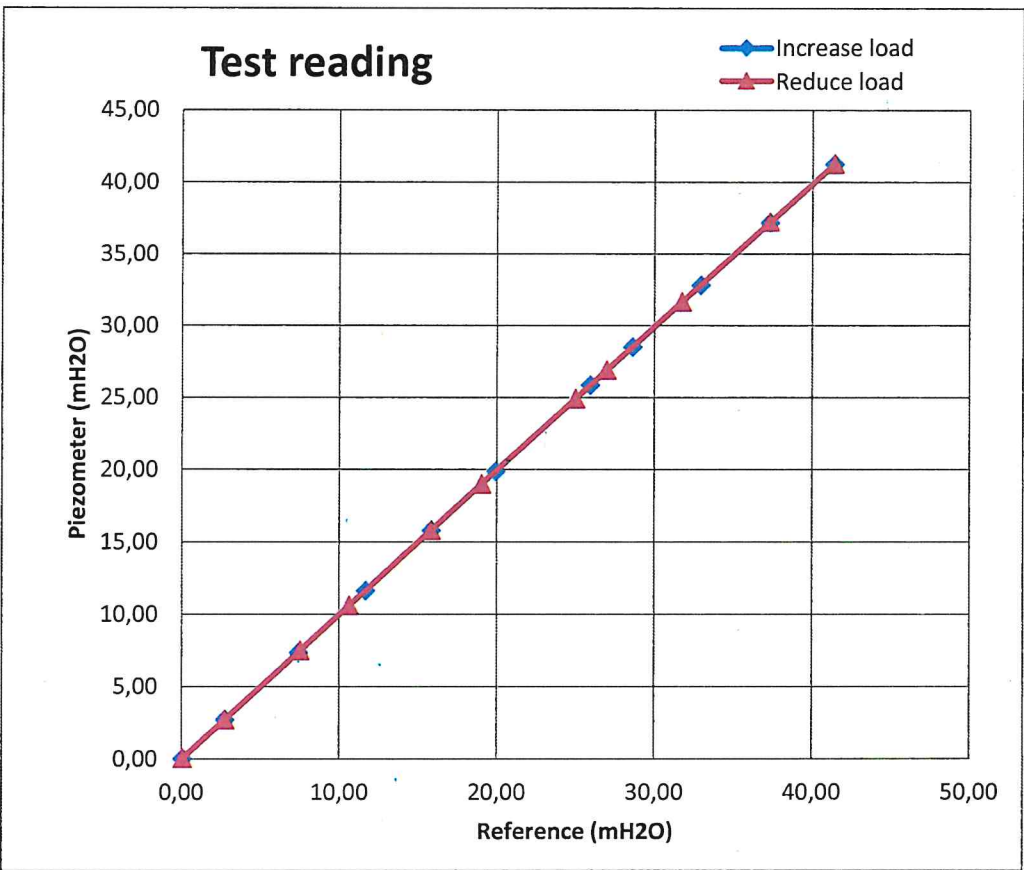
Calibrated by: *LC*

Livia Carlsson

Reference equipment: GE Druck PACE 1000

S/N: 4393171

Ref mH2O	PM mH2O	Corr mH2O
0,00	0,00	0,00
2,69	2,70	-0,01
7,35	7,36	-0,01
11,62	11,63	-0,01
15,78	15,79	-0,01
19,87	19,87	0,00
25,86	25,85	0,01
28,54	28,52	0,02
32,86	32,82	0,04
37,25	37,18	0,07
41,33	41,23	0,10
37,24	37,18	0,06
31,65	31,61	0,04
26,89	26,87	0,02
24,90	24,88	0,02
18,95	18,96	-0,01
15,76	15,77	-0,01
10,55	10,56	-0,01
7,44	7,46	-0,02
2,68	2,68	0,00
0,00	0,00	0,00



Calibration certificate for piezometer

PM Serial number: 34800 (with memory)

Calibration day: 20230828

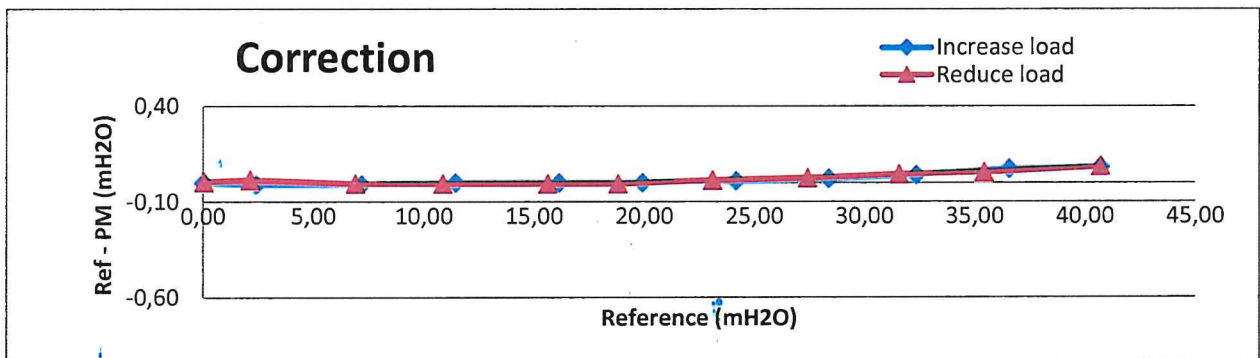
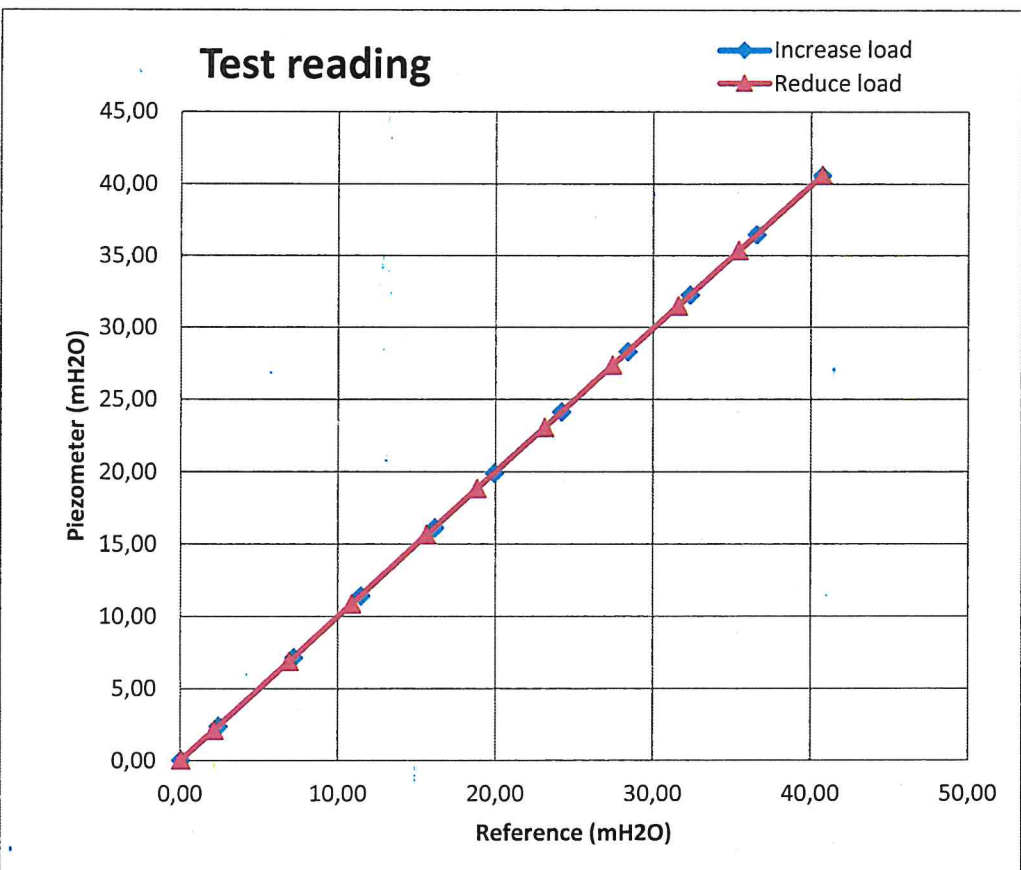
Calibrated by: *LC*

Livia Carlsson

Reference equipment: GE Druck PACE 1000

S/N: 4393171

Ref mH2O	PM mH2O	Corr mH2O
0,00	0,00	0,00
2,38	2,39	-0,01
7,15	7,16	-0,01
11,42	11,42	0,00
16,11	16,11	0,00
19,89	19,89	0,00
24,14	24,13	0,01
28,34	28,32	0,02
32,30	32,26	0,04
36,53	36,46	0,07
40,66	40,58	0,08
35,38	35,33	0,05
31,53	31,49	0,04
27,38	27,36	0,02
23,06	23,05	0,01
18,78	18,79	-0,01
15,59	15,60	-0,01
10,83	10,84	-0,01
6,86	6,87	-0,01
2,10	2,09	0,01
0,00	0,00	0,00



Calibration certificate for piezometer

PM Serial number: 34802 (with memory)

Calibration day: 20230828

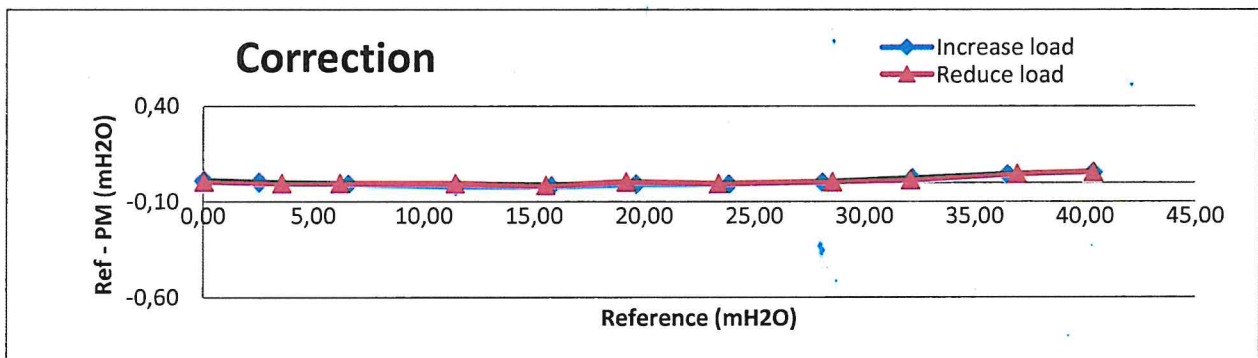
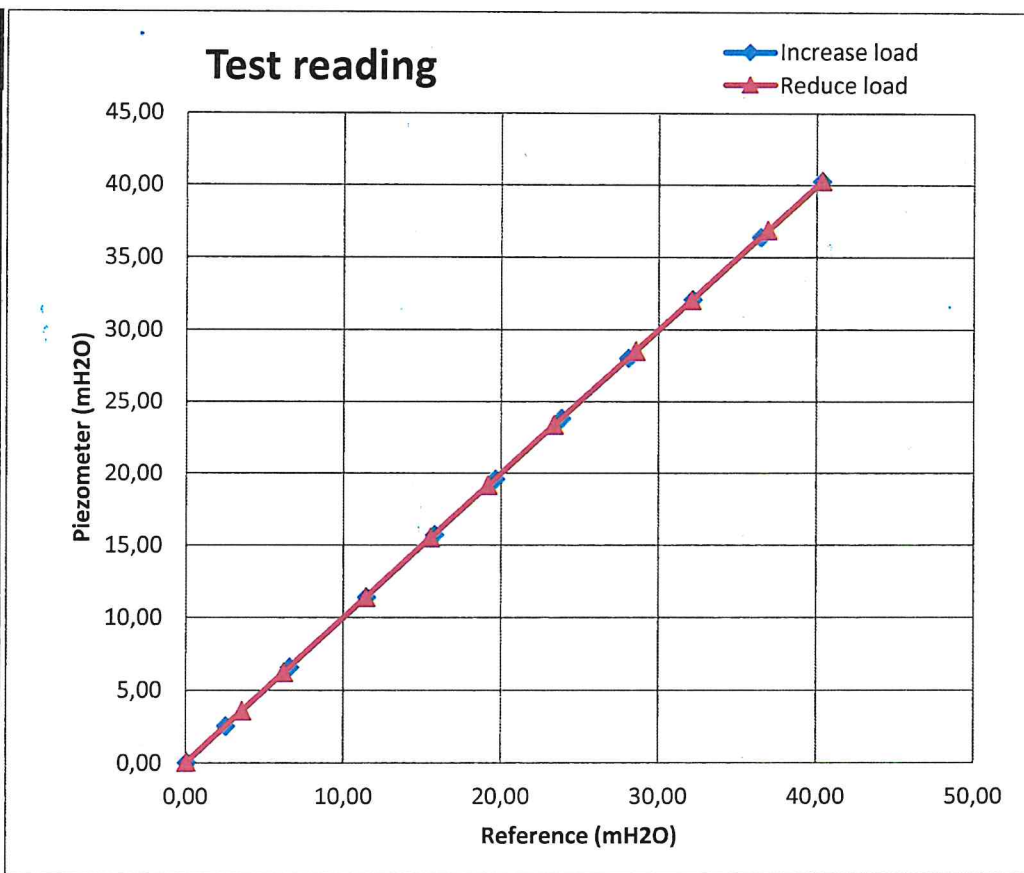
Calibrated by: *LC*

Livia Carlsson

Reference equipment: GE Druck PACE 1000

S/N: 4393171

Ref mH2O	PM mH2O	Corr mH2O
0,01	0,00	0,01
2,51	2,51	0,00
6,54	6,55	-0,01
11,41	11,43	-0,02
15,74	15,76	-0,02
19,60	19,61	-0,01
23,80	23,81	-0,01
28,04	28,04	0,00
32,13	32,11	0,02
36,44	36,40	0,04
40,32	40,27	0,05
36,88	36,84	0,04
32,04	32,03	0,01
28,50	28,50	0,00
23,33	23,34	-0,01
19,14	19,14	0,00
15,49	15,51	-0,02
11,38	11,39	-0,01
6,16	6,17	-0,01
3,52	3,53	-0,01
0,00	0,00	0,00



Calibration certificate for piezometer

PM Serial number: 34769 (with memory)

Calibration day: 20230821

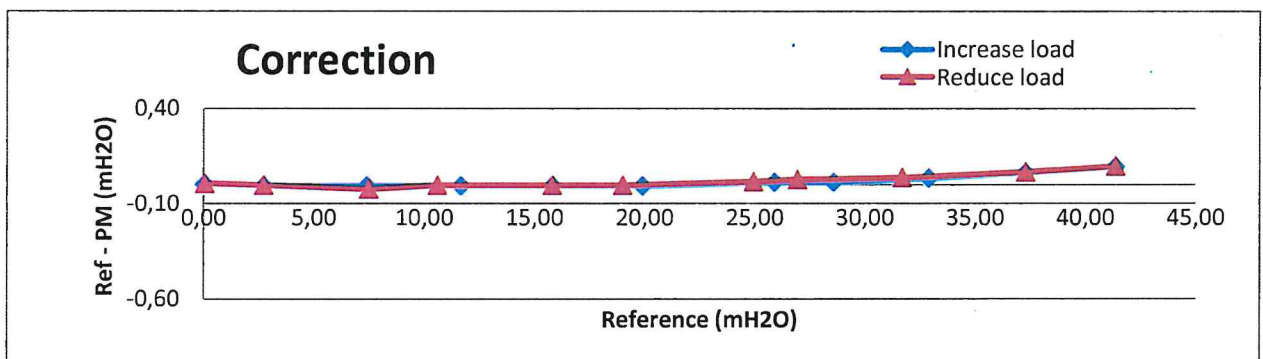
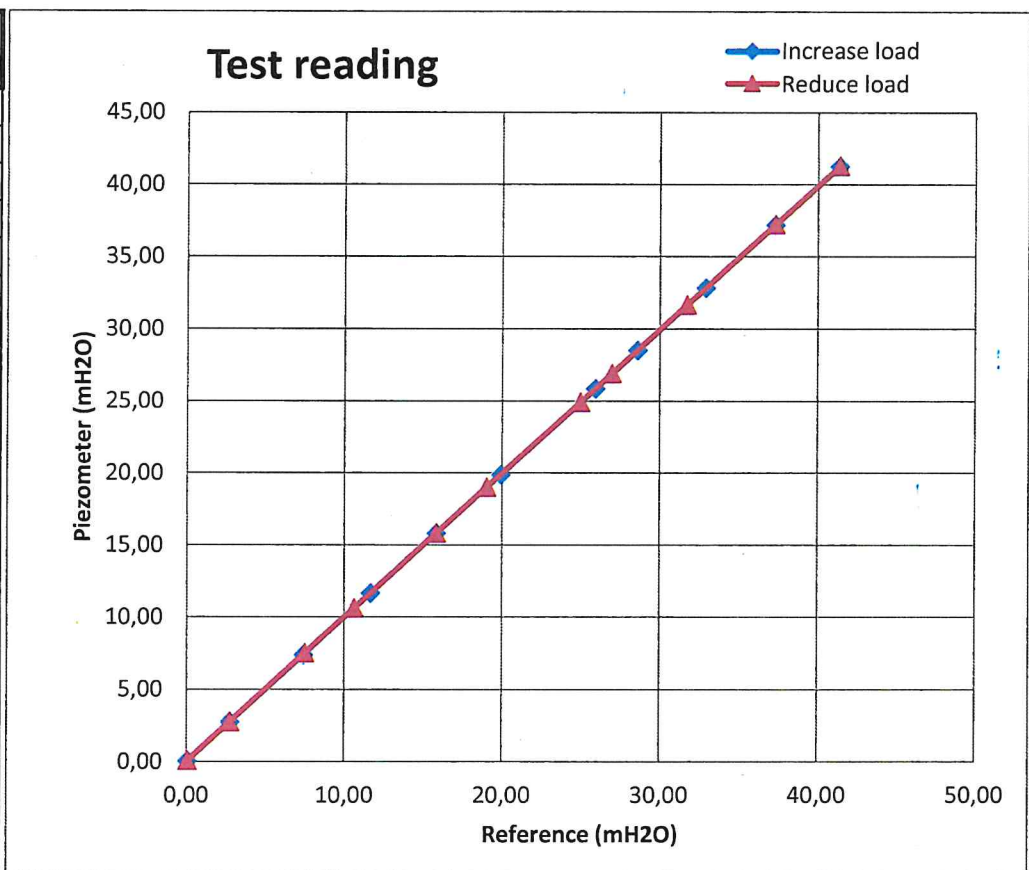
Calibrated by: *LC*

Livia Carlsson

Reference equipment: GE Druck PACE 1000

S/N: 4393171

Ref mH2O	PM mH2O	Corr mH2O
0,00	0,00	0,00
2,69	2,70	-0,01
7,35	7,36	-0,01
11,62	11,63	-0,01
15,78	15,79	-0,01
19,86	19,87	-0,01
25,86	25,85	0,01
28,53	28,52	0,01
32,85	32,82	0,03
37,24	37,18	0,06
41,32	41,23	0,09
37,24	37,18	0,06
31,64	31,61	0,03
26,89	26,87	0,02
24,89	24,88	0,01
18,95	18,96	-0,01
15,76	15,77	-0,01
10,55	10,56	-0,01
7,43	7,46	-0,03
2,67	2,68	-0,01
0,00	0,00	0,00



Calibration certificate for piezometer

PM Serial number: 34724 (with memory)

Calibration day: 20230705

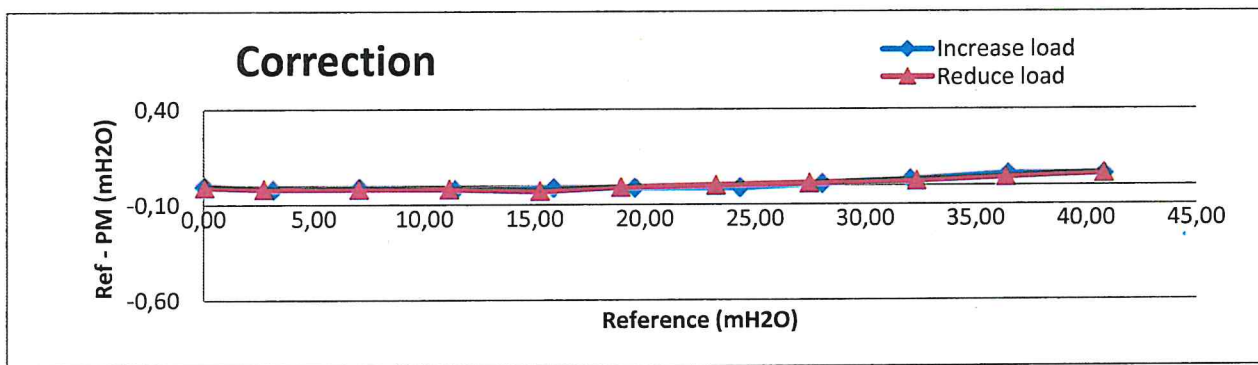
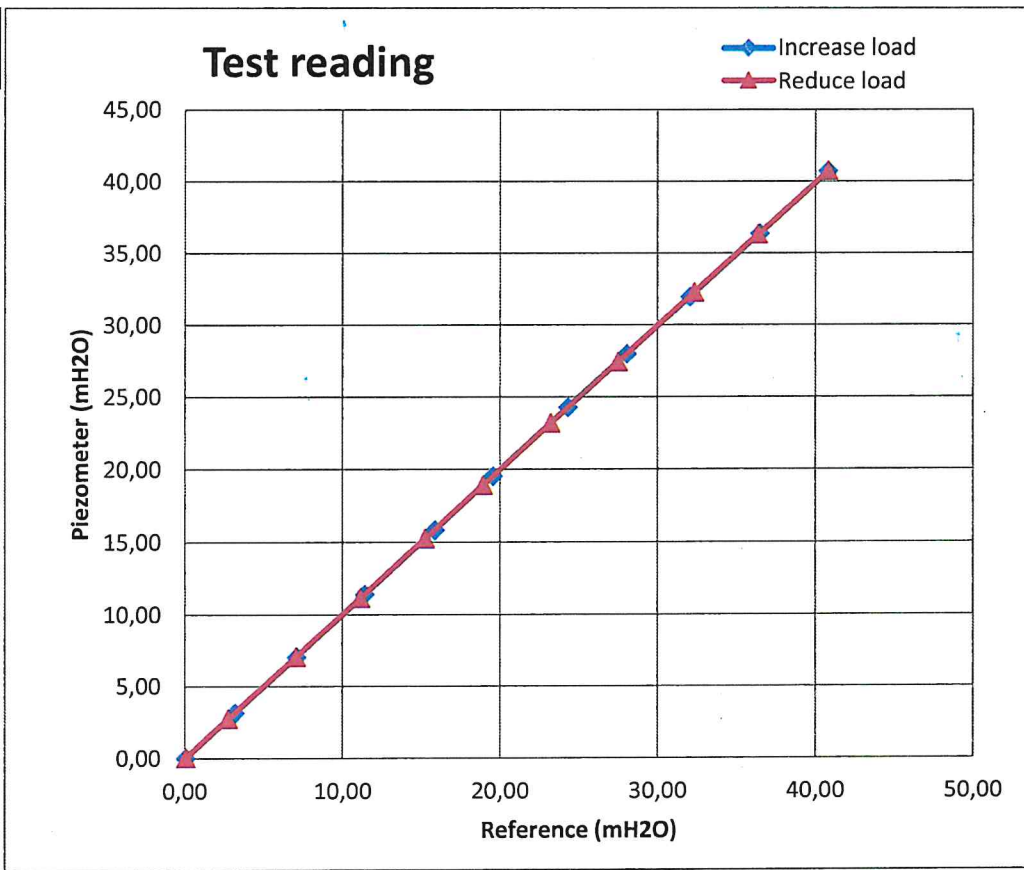
Calibrated by: *[Signature]*

Reference equipment: GE Druck PACE 1000

S/N: 4393171

Jorge Gonzalez

Ref mH2O	PM mH2O	Corr mH2O
0,00	0,00	0,00
3,12	3,14	-0,02
7,03	7,04	-0,01
11,36	11,38	-0,02
15,82	15,83	-0,01
19,52	19,53	-0,01
24,27	24,28	-0,01
28,00	27,99	0,01
32,00	31,97	0,03
36,42	36,36	0,06
40,76	40,70	0,06
36,32	36,28	0,04
32,28	32,26	0,02
27,42	27,41	0,01
23,17	23,17	0,00
18,87	18,88	-0,01
15,20	15,23	-0,03
11,09	11,11	-0,02
7,00	7,02	-0,02
2,68	2,70	-0,02
0,00	0,01	-0,01



Calibration certificate for piezometer

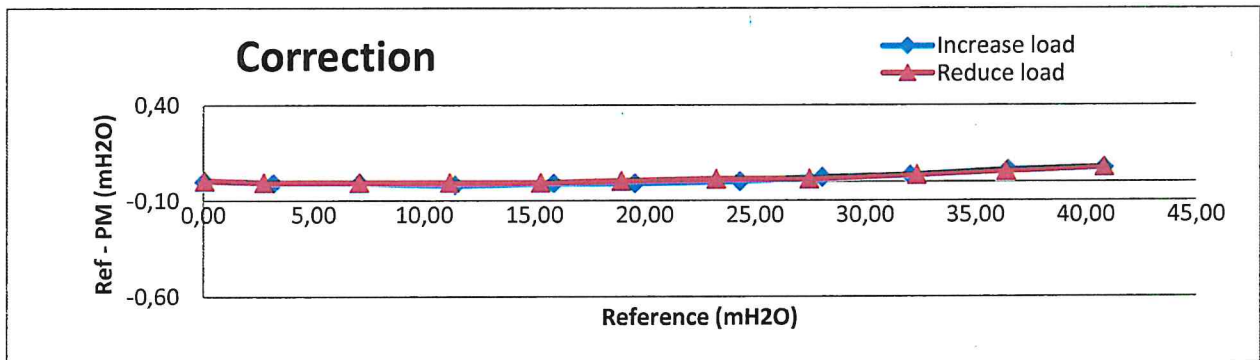
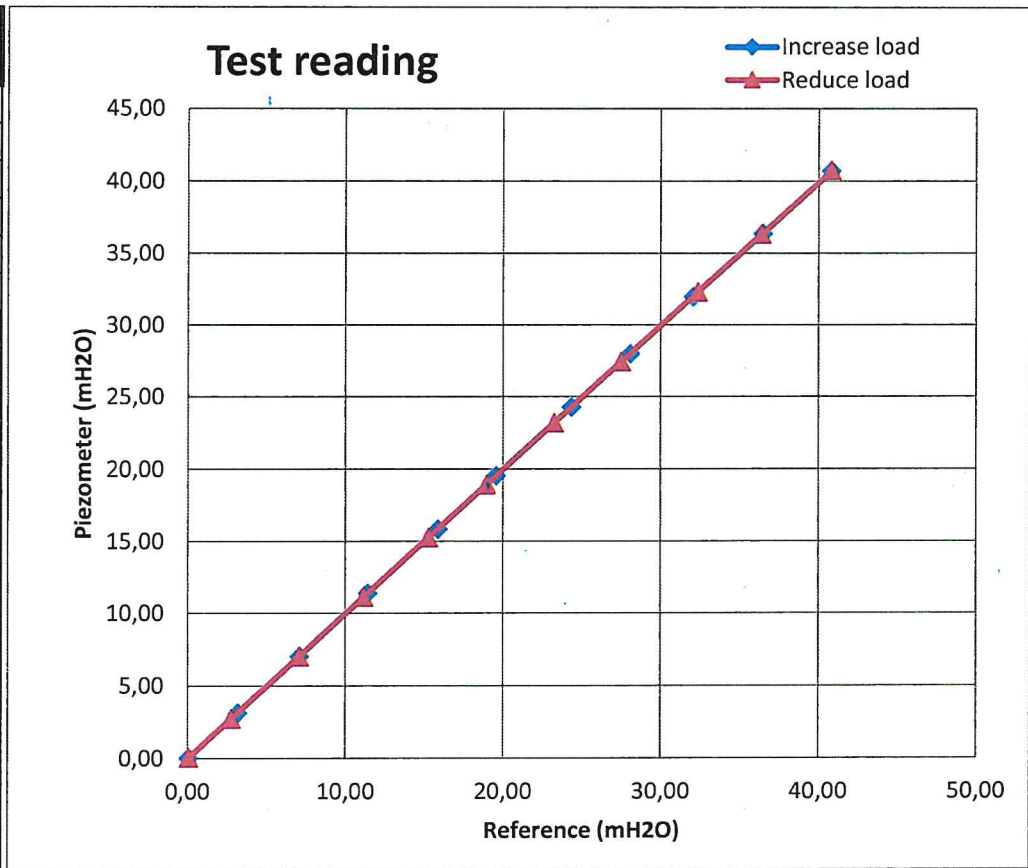
PM Serial number: 34725 (with memory)

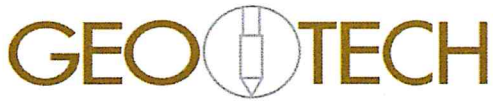
Calibration day: 20230705

Calibrated by:  Jorge Gonzalez

Reference equipment: GE Druck PACE 1000 S/N: 4393171

Ref mH2O	PM mH2O	Corr mH2O
0,00	0,00	0,00
3,13	3,14	-0,01
7,03	7,04	-0,01
11,36	11,38	-0,02
15,82	15,83	-0,01
19,52	19,53	-0,01
24,28	24,28	0,00
28,01	27,99	0,02
32,00	31,97	0,03
36,42	36,36	0,06
40,77	40,70	0,07
36,33	36,28	0,05
32,29	32,26	0,03
27,42	27,41	0,01
23,18	23,17	0,01
18,88	18,88	0,00
15,22	15,23	-0,01
11,10	11,11	-0,01
7,01	7,02	-0,01
2,69	2,70	-0,01
0,00	0,00	0,00





2023-12-07
1701938159

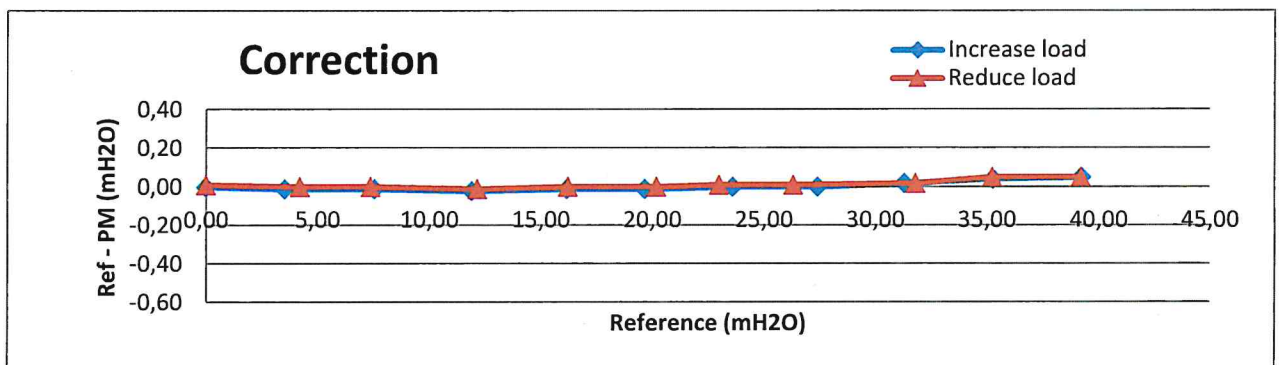
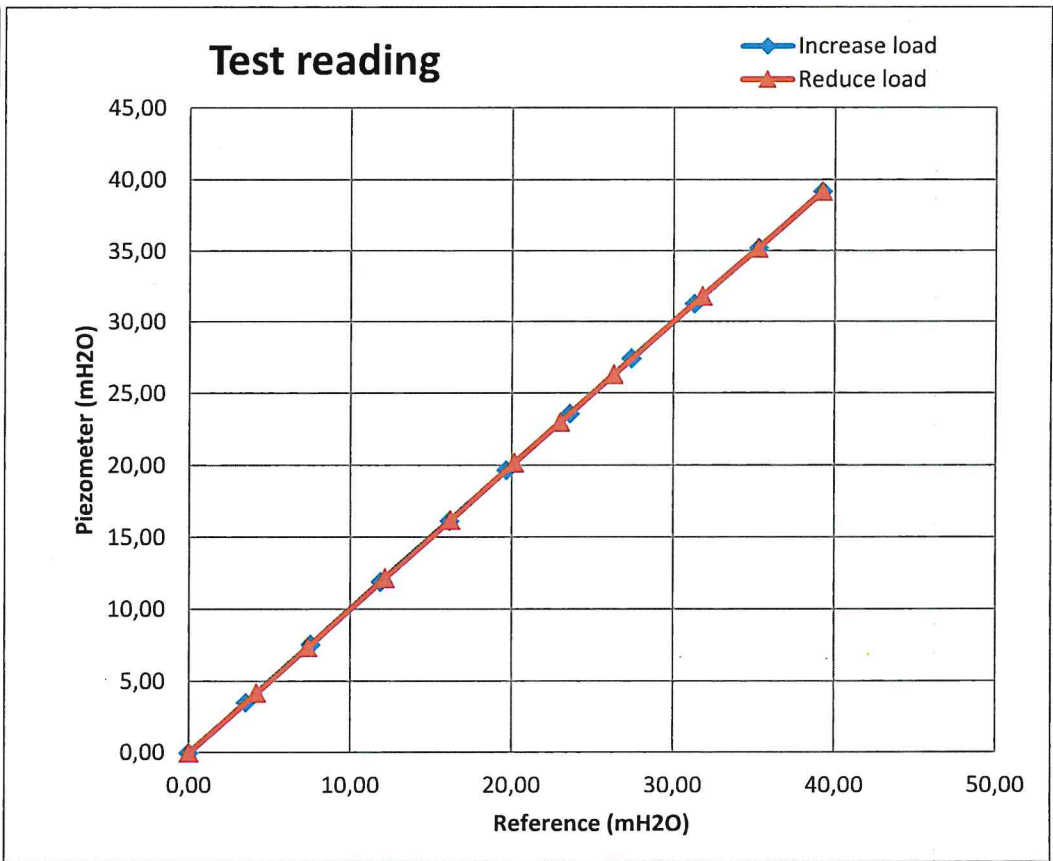
Calibration certificate for piezometer

PM Serial number: 35209(with memory)

Calibration day: 20231207

Reference equipment: GE Druck PACE 1000 S/N: 4393171

Ref mH2O	PM mH2O	Corr mH2O
0,00	0,00	0,00
3,53	3,54	-0,01
7,55	7,56	-0,01
11,90	11,92	-0,02
16,16	16,17	-0,01
19,67	19,68	-0,01
23,61	23,61	0,00
27,43	27,43	0,00
31,30	31,28	0,02
35,28	35,24	0,04
39,24	39,19	0,05
35,26	35,21	0,05
31,82	31,80	0,02
26,34	26,33	0,01
23,02	23,01	0,01
20,20	20,20	0,00
16,23	16,23	0,00
12,17	12,18	-0,01
7,38	7,38	0,00
4,21	4,21	0,00
0,01	0,00	0,01



Calibration certificate for piezometer

PM Serial number: 34726 (with memory)

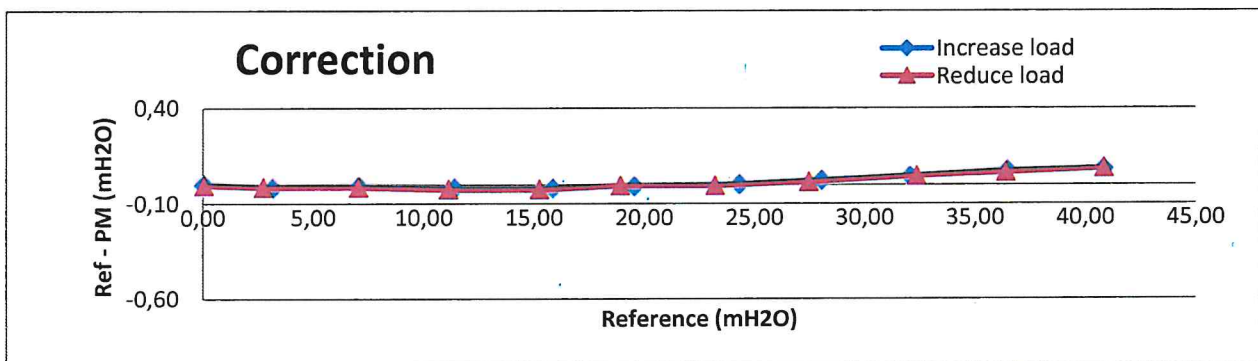
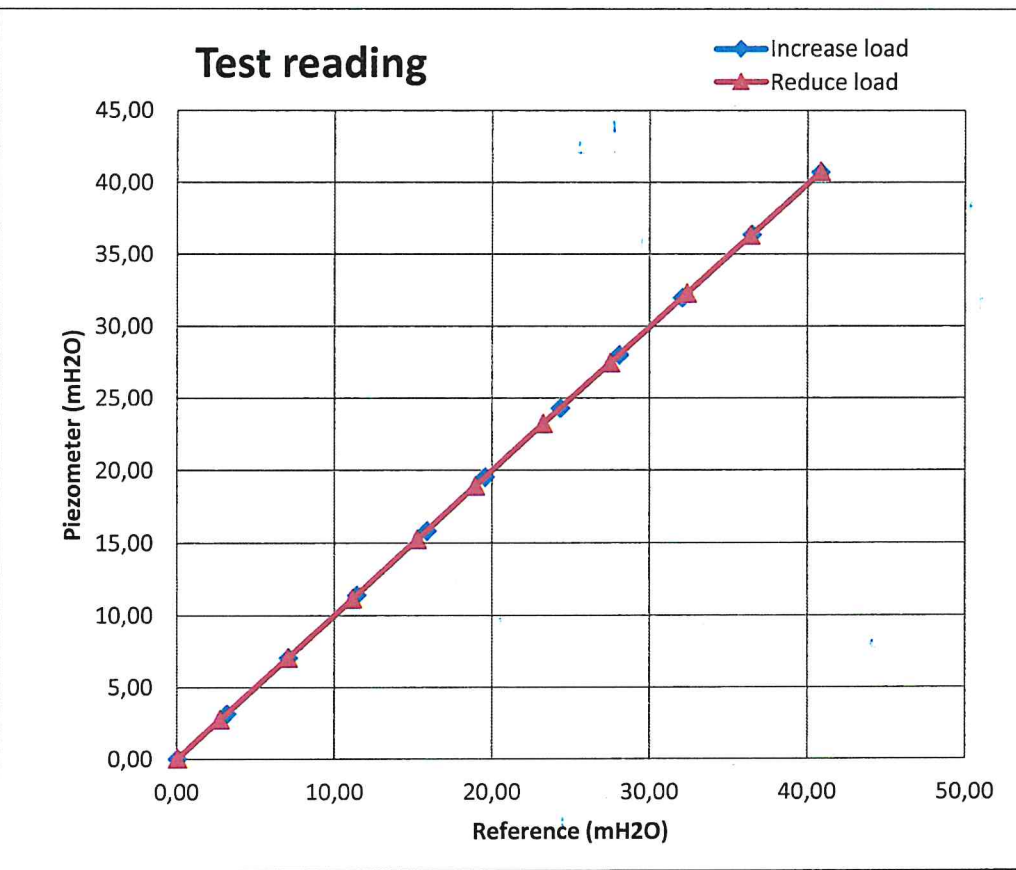
Calibration day: 20230705

Calibrated by:

Jorge Gonzalez

Reference equipment: GE Druck PACE 1000 S/N: 4393171

Ref mH2O	PM mH2O	Corr mH2O
0,00	0,00	0,00
3,12	3,14	-0,02
7,03	7,04	-0,01
11,36	11,38	-0,02
15,81	15,83	-0,02
19,52	19,53	-0,01
24,28	24,28	0,00
28,01	27,99	0,02
32,01	31,97	0,04
36,43	36,36	0,07
40,78	40,70	0,08
36,34	36,28	0,06
32,30	32,26	0,04
27,42	27,41	0,01
23,16	23,17	-0,01
18,87	18,88	-0,01
15,20	15,23	-0,03
11,08	11,11	-0,03
7,00	7,02	-0,02
2,68	2,70	-0,02
0,00	0,01	-0,01



Calibration certificate for piezometer

PM Serial number: 34789 (with memory)

Calibration day: 20230828

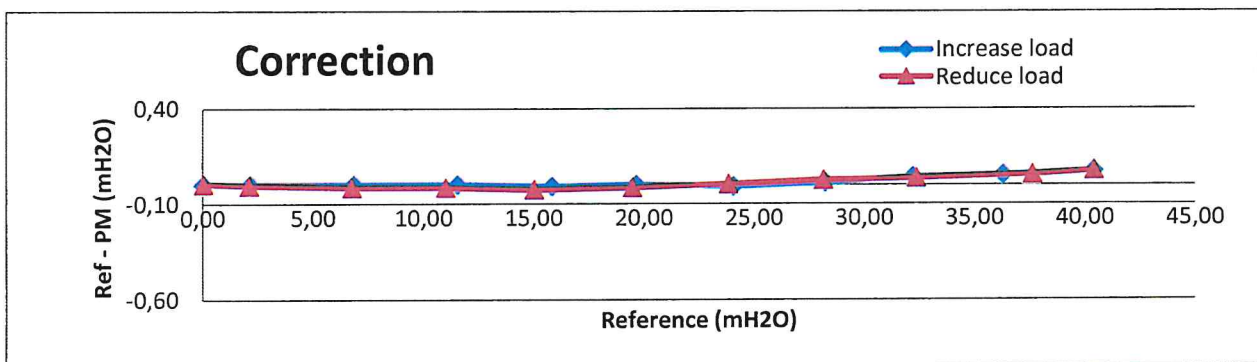
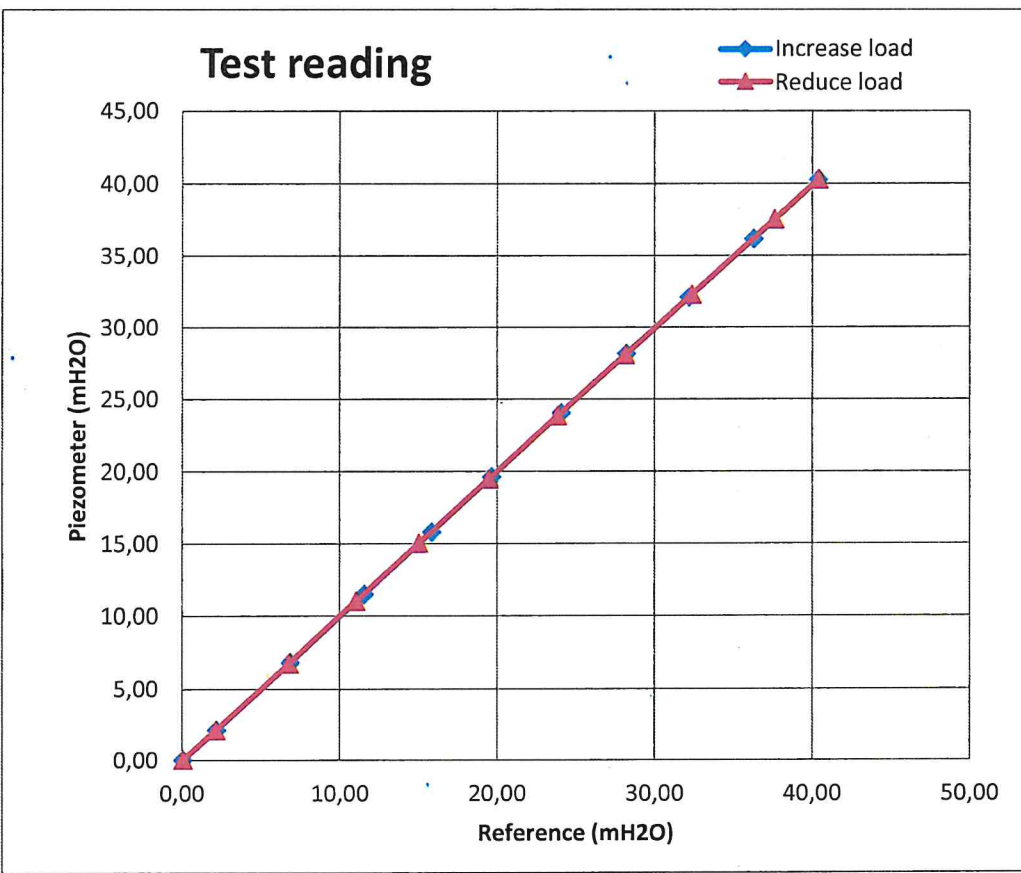
Calibrated by: *LC*

Livia Carlsson

Reference equipment: GE Druck PACE 1000

S/N: 4393171

Ref mH2O	PM mH2O	Corr mH2O
0,00	0,00	0,00
2,13	2,13	0,00
6,82	6,82	0,00
11,51	11,51	0,00
15,80	15,81	-0,01
19,61	19,61	0,00
24,02	24,03	-0,01
28,18	28,17	0,01
32,15	32,11	0,04
36,24	36,19	0,05
40,35	40,28	0,07
37,56	37,51	0,05
32,31	32,28	0,03
28,09	28,07	0,02
23,79	23,79	0,00
19,43	19,45	-0,02
14,98	15,01	-0,03
10,97	10,99	-0,02
6,72	6,74	-0,02
2,07	2,08	-0,01
0,00	0,00	0,00



Calibration certificate for piezometer

PM Serial number: 32711 (with memory)

Calibration day: 20220929

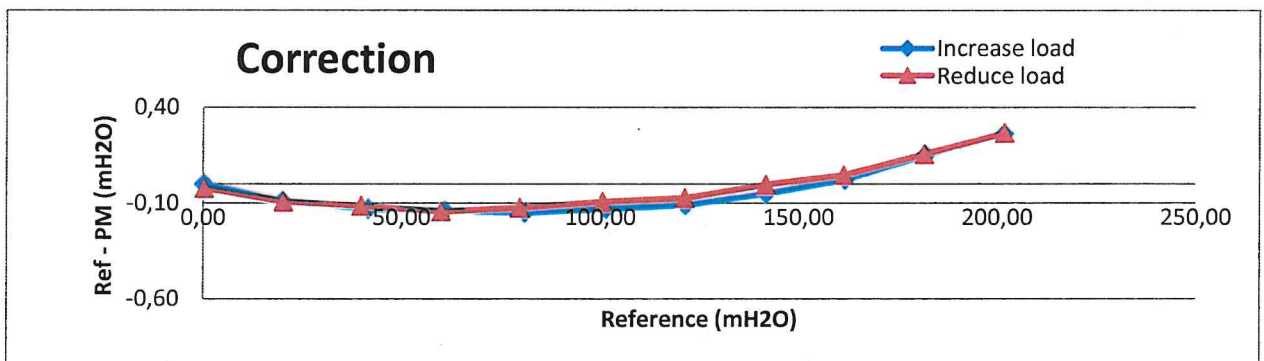
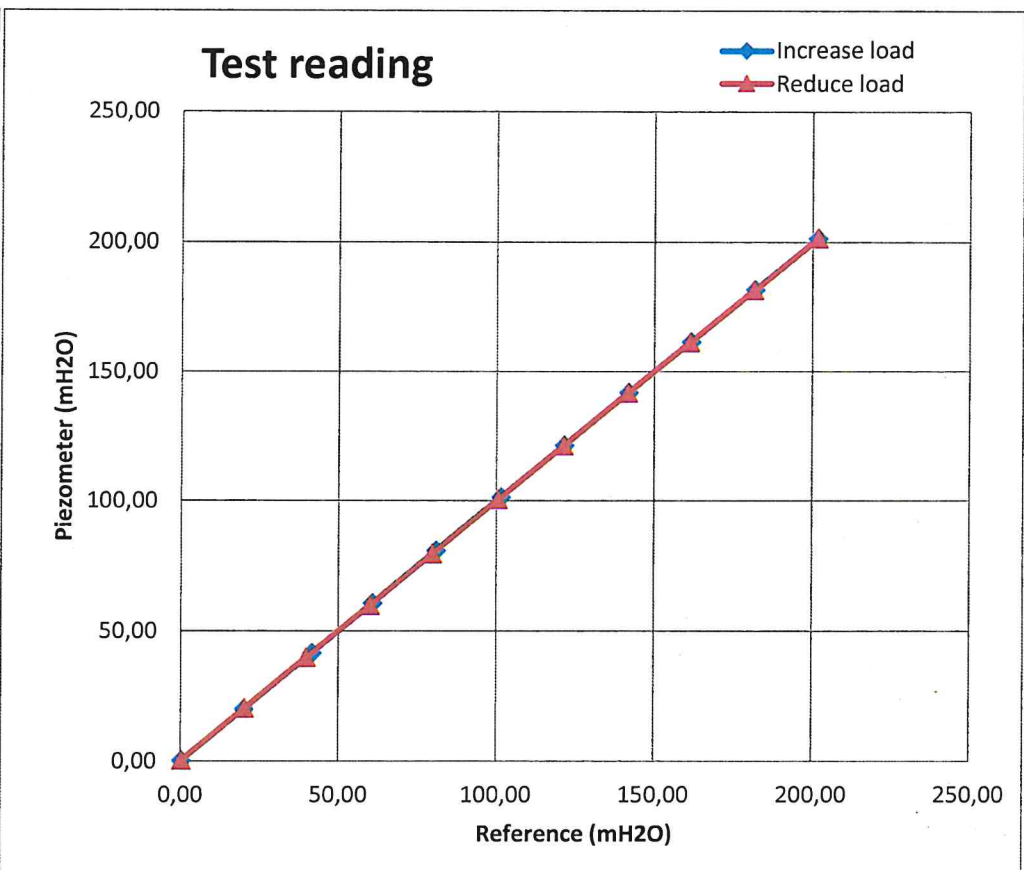
Calibrated by: 

Mikael Engdahl

Reference equipment: GE Druck PACE 1000

S/N: 4393171

Ref mH2O	PM mH2O	Corr mH2O
0,00	0,00	0,00
19,81	19,90	-0,09
41,41	41,54	-0,13
60,62	60,76	-0,14
80,78	80,93	-0,15
101,28	101,41	-0,13
121,28	121,39	-0,11
141,63	141,68	-0,05
161,47	161,45	0,02
181,75	181,60	0,15
201,53	201,27	0,26
181,36	181,21	0,15
161,11	161,07	0,04
141,49	141,50	-0,01
121,08	121,16	-0,08
100,33	100,43	-0,10
79,46	79,59	-0,13
59,68	59,83	-0,15
39,52	39,64	-0,12
19,93	20,03	-0,10
0,00	0,03	-0,03



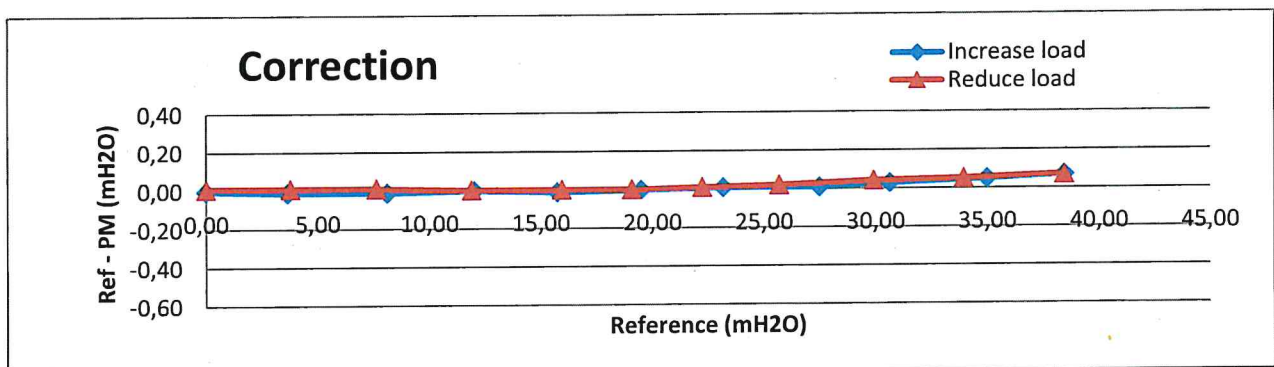
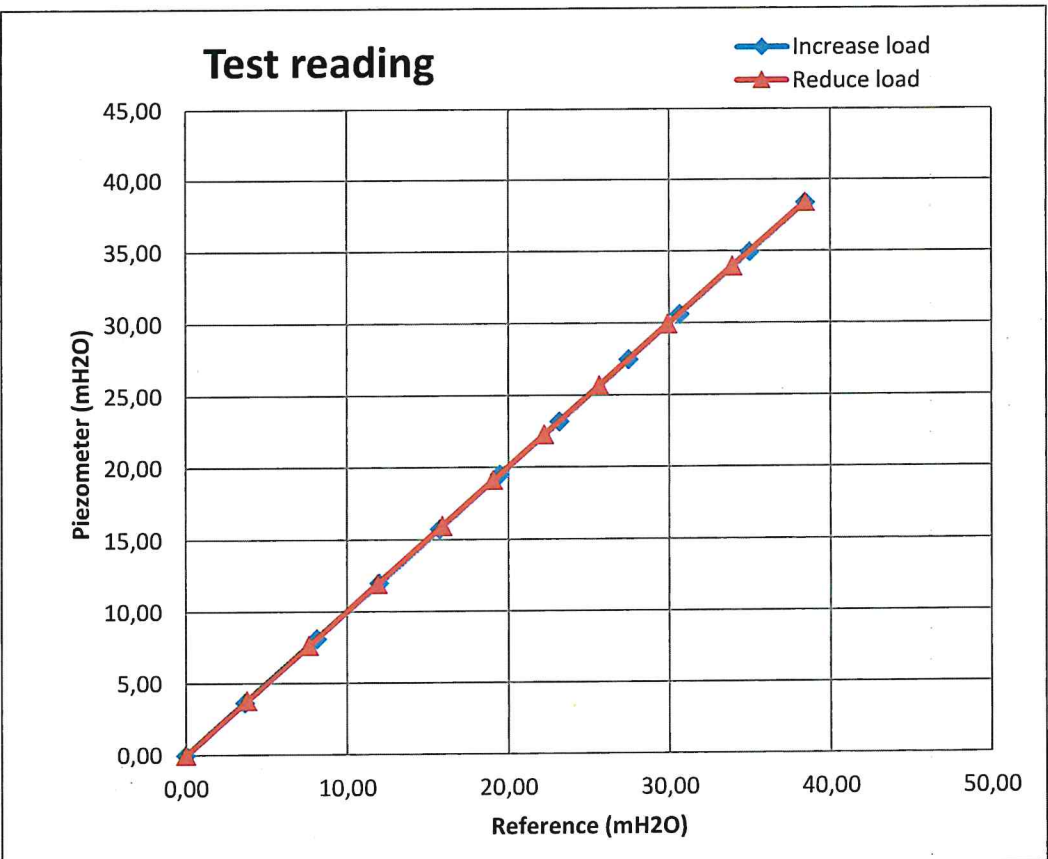
Calibration certificate for piezometer

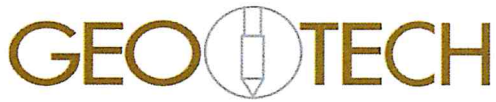
PM Serial number: 35200(with memory)

Calibration day: 20231206

Reference equipment: GE Druck PACE 1000 S/N: 4393171

Ref mH2O	PM mH2O	Corr mH2O
0,00	0,00	0,00
3,65	3,66	-0,01
8,12	8,13	-0,01
12,01	12,01	0,00
15,75	15,76	-0,01
19,51	19,51	0,00
23,19	23,18	0,01
27,50	27,49	0,01
30,65	30,62	0,03
35,00	34,95	0,05
38,47	38,40	0,07
33,97	33,92	0,05
29,94	29,90	0,04
25,70	25,68	0,02
22,26	22,25	0,01
19,10	19,10	0,00
15,95	15,95	0,00
11,92	11,92	0,00
7,65	7,64	0,01
3,80	3,79	0,01
0,01	0,00	0,01





2023-12-18
1702904922

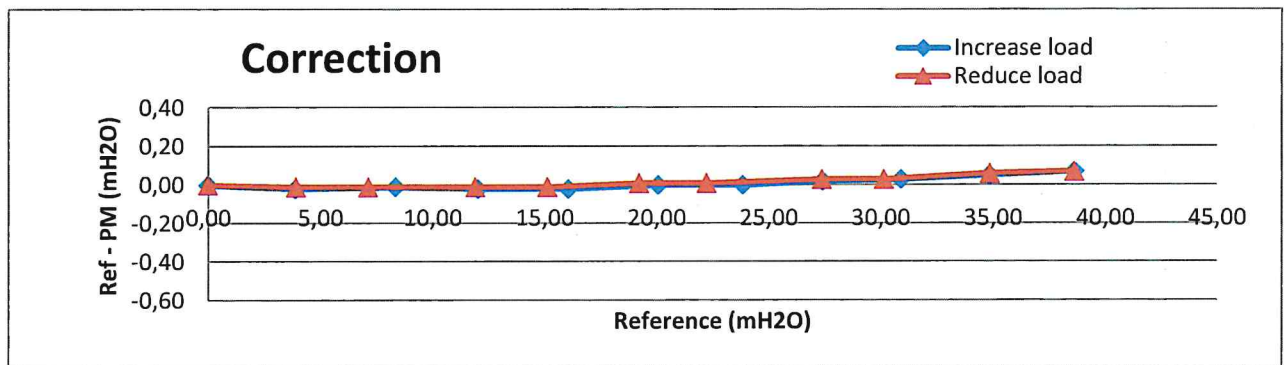
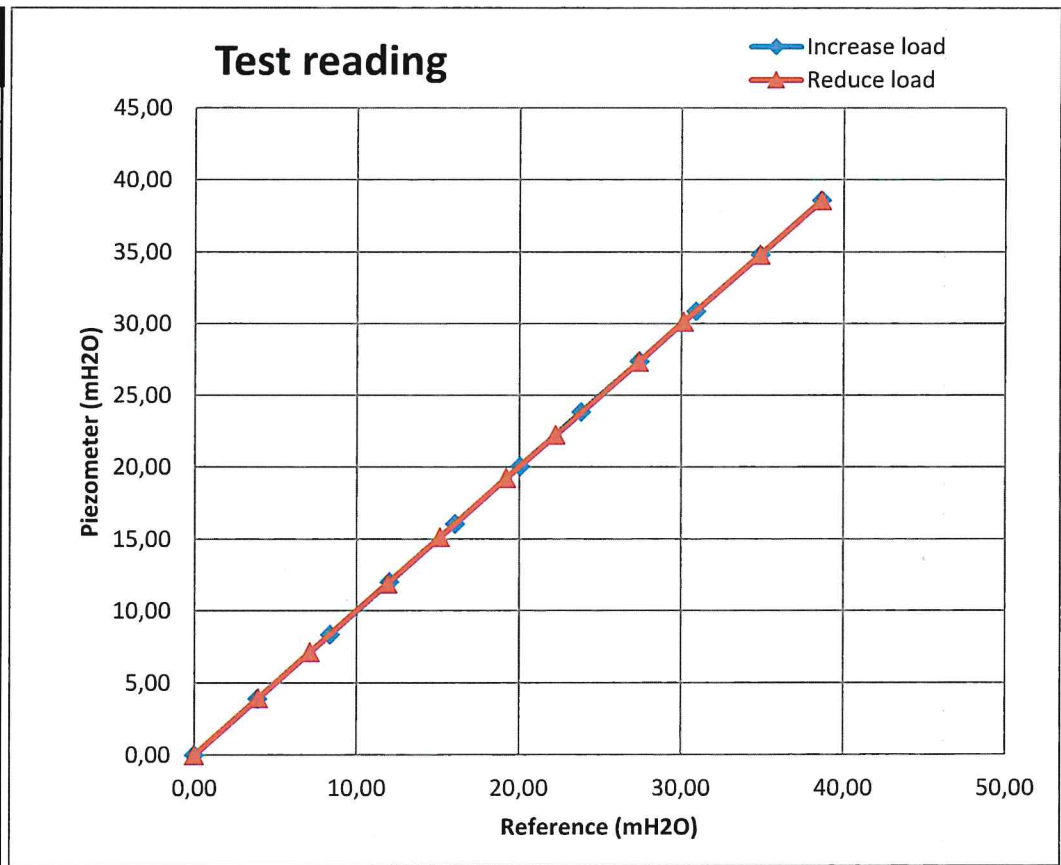
Calibration certificate for piezometer

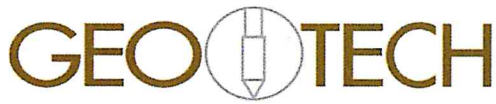
PM Serial number: 35267(with memory)

Calibration day: 20231218

Reference equipment: GE Druck PACE 1000 S/N: 4393171

Ref mH2O	PM mH2O	Corr mH2O
0,00	0,00	0,00
3,88	3,90	-0,02
8,35	8,36	-0,01
12,03	12,05	-0,02
16,06	16,08	-0,02
20,07	20,07	0,00
23,85	23,85	0,00
27,42	27,40	0,02
30,90	30,87	0,03
34,86	34,81	0,05
38,64	38,57	0,07
34,87	34,81	0,06
30,16	30,13	0,03
27,39	27,36	0,03
22,25	22,24	0,01
19,23	19,22	0,01
15,14	15,15	-0,01
11,91	11,92	-0,01
7,13	7,14	-0,01
3,93	3,94	-0,01
0,00	0,00	0,00





2024-02-12
1707725221

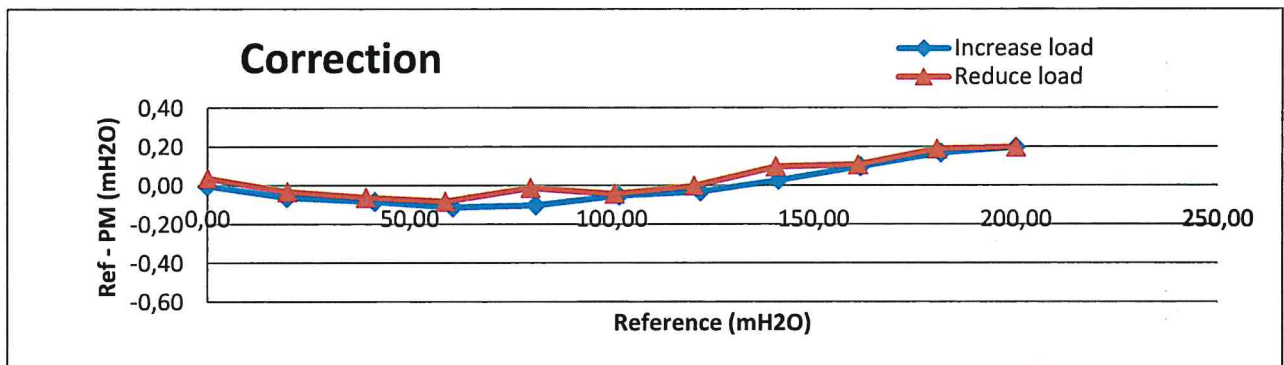
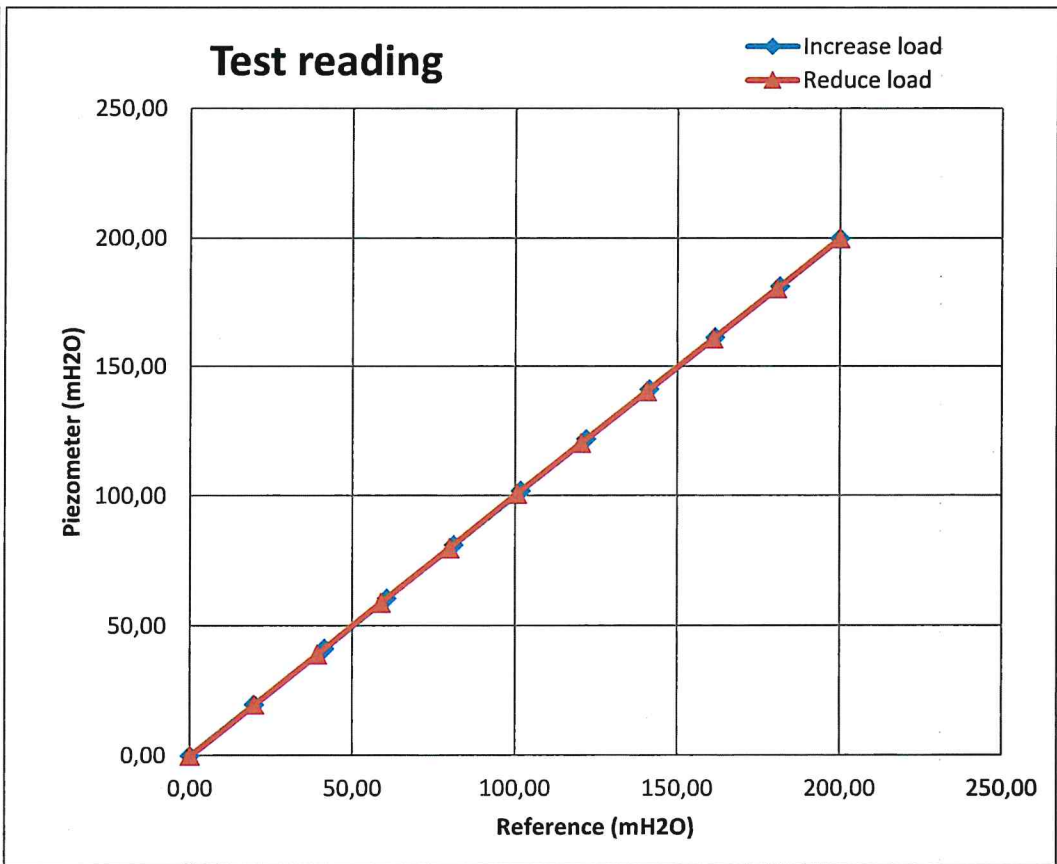
Calibration certificate for piezometer

PM Serial number: 35607(with memory)

Calibration day: 20240212

Reference equipment: GE Druck PACE 1000 S/N: 4393171

Ref mH2O	PM mH2O	Corr mH2O
0,00	0,00	0,00
19,69	19,75	-0,06
41,42	41,50	-0,08
60,66	60,77	-0,11
81,16	81,26	-0,10
101,83	101,88	-0,05
121,97	122,00	-0,03
141,32	141,29	0,03
161,61	161,51	0,10
181,50	181,33	0,17
200,05	199,85	0,20
180,59	180,40	0,19
161,10	160,99	0,11
140,67	140,57	0,10
120,42	120,42	0,00
100,77	100,81	-0,04
79,93	79,94	-0,01
58,84	58,92	-0,08
39,17	39,23	-0,06
19,77	19,80	-0,03
0,04	0,00	0,04



Calibration certificate for piezometer

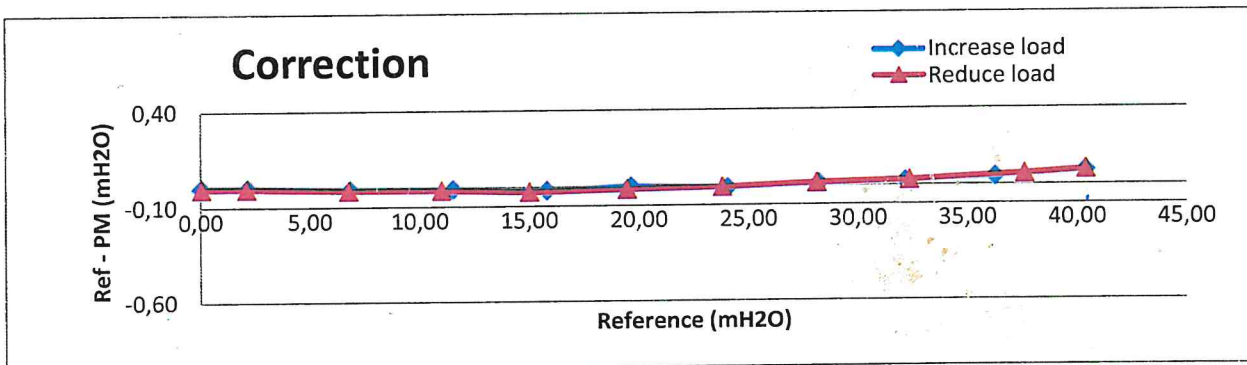
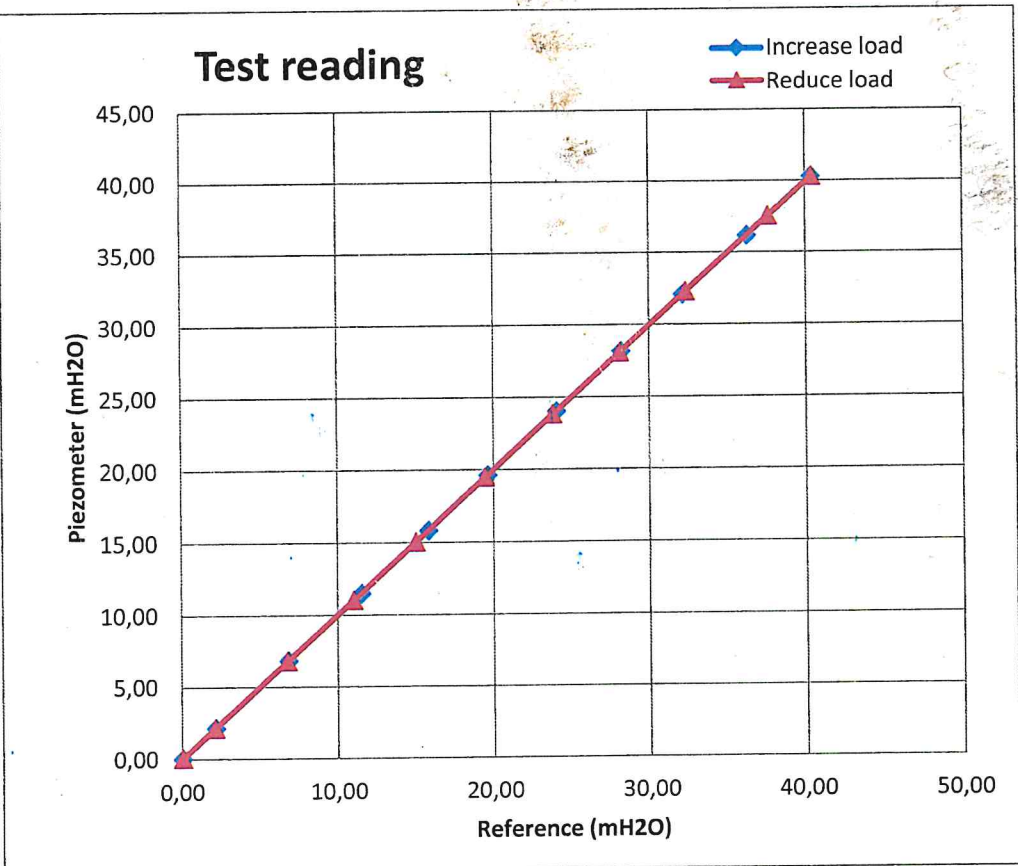
PM Serial number: 34792 (with memory)

Calibration day: 20230828

Calibrated by: *LC*
Livia Carlsson

Reference equipment: GE Druck PACE 1000 S/N: 4393171

Ref mH2O	PM mH2O	Corr mH2O
0,00	0,00	0,00
2,13	2,13	0,00
6,81	6,82	-0,01
11,50	11,51	-0,01
15,79	15,81	-0,02
19,61	19,61	0,00
24,02	24,03	-0,01
28,18	28,17	0,01
32,13	32,11	0,02
36,23	36,19	0,04
40,35	40,28	0,07
37,56	37,51	0,05
32,30	32,28	0,02
28,08	28,07	0,01
23,78	23,79	-0,01
19,43	19,45	-0,02
14,98	15,01	-0,03
10,97	10,99	-0,02
6,72	6,74	-0,02
2,07	2,08	-0,01
0,00	0,01	-0,01



Calibration certificate for piezometer

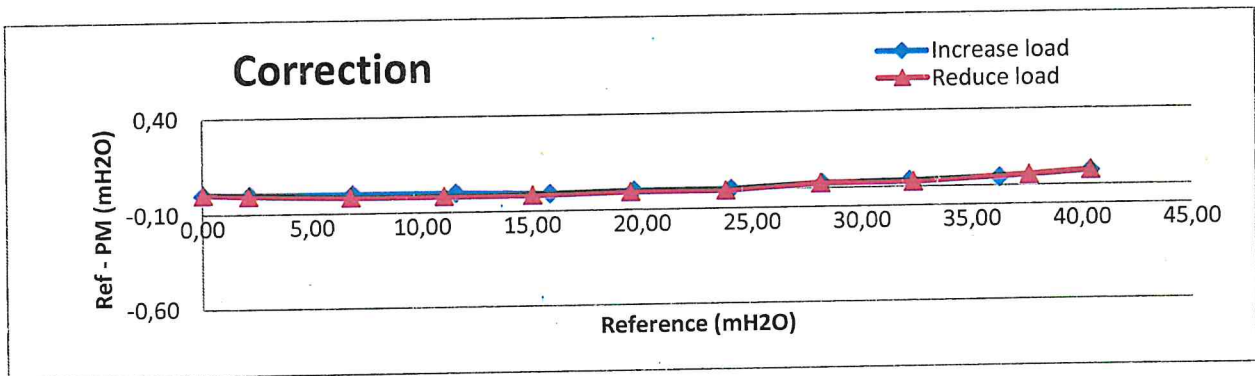
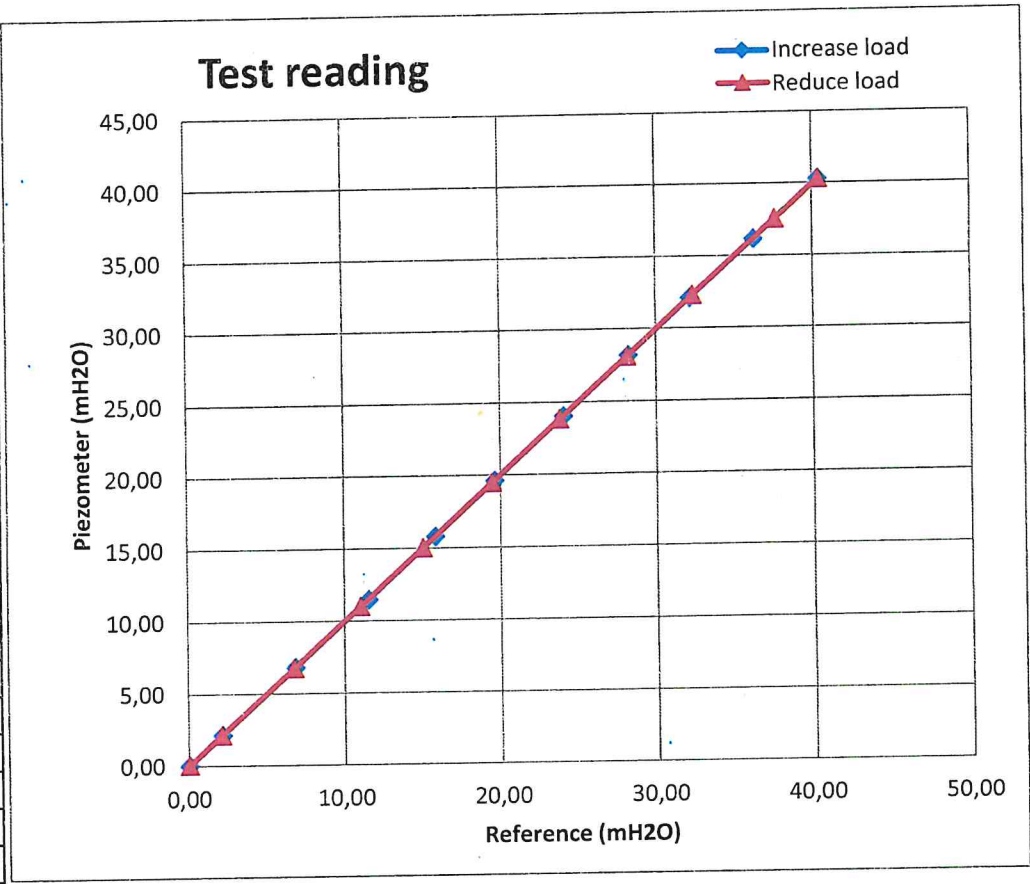
PM Serial number: 34793 (with memory)

Calibration day: 20230828

Calibrated by: LC
Livia Carlsson

Reference equipment: GE Druck PACE 1000 S/N: 4393171

Ref mH2O	PM mH2O	Corr mH2O
0,00	0,00	0,00
2,13	2,13	0,00
6,82	6,82	0,00
11,51	11,51	0,00
15,80	15,81	-0,01
19,61	19,61	0,00
24,03	24,03	0,00
28,19	28,17	0,02
32,14	32,11	0,03
36,23	36,19	0,04
40,35	40,28	0,07
37,56	37,51	0,05
32,30	32,28	0,02
28,09	28,07	0,02
23,78	23,79	-0,01
19,44	19,45	-0,01
14,99	15,01	-0,02
10,97	10,99	-0,02
6,72	6,74	-0,02
2,07	2,08	-0,01
0,00	0,00	0,00



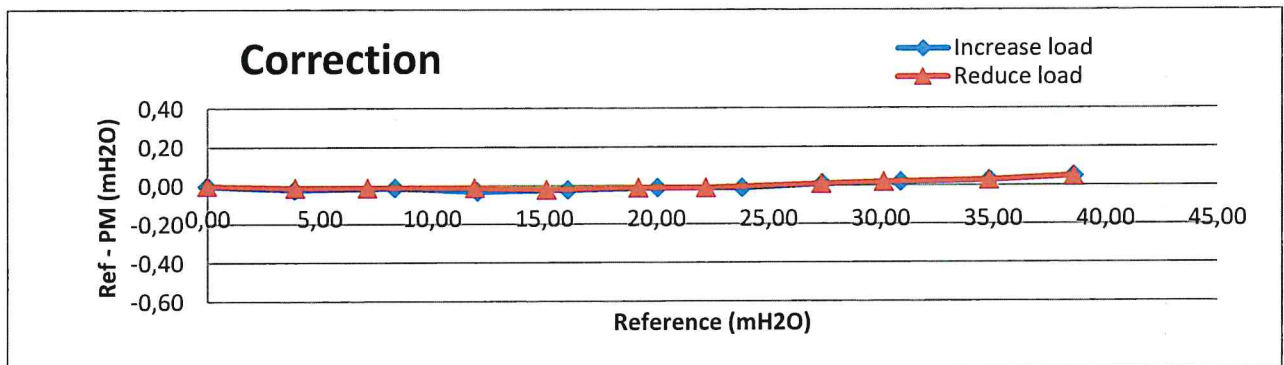
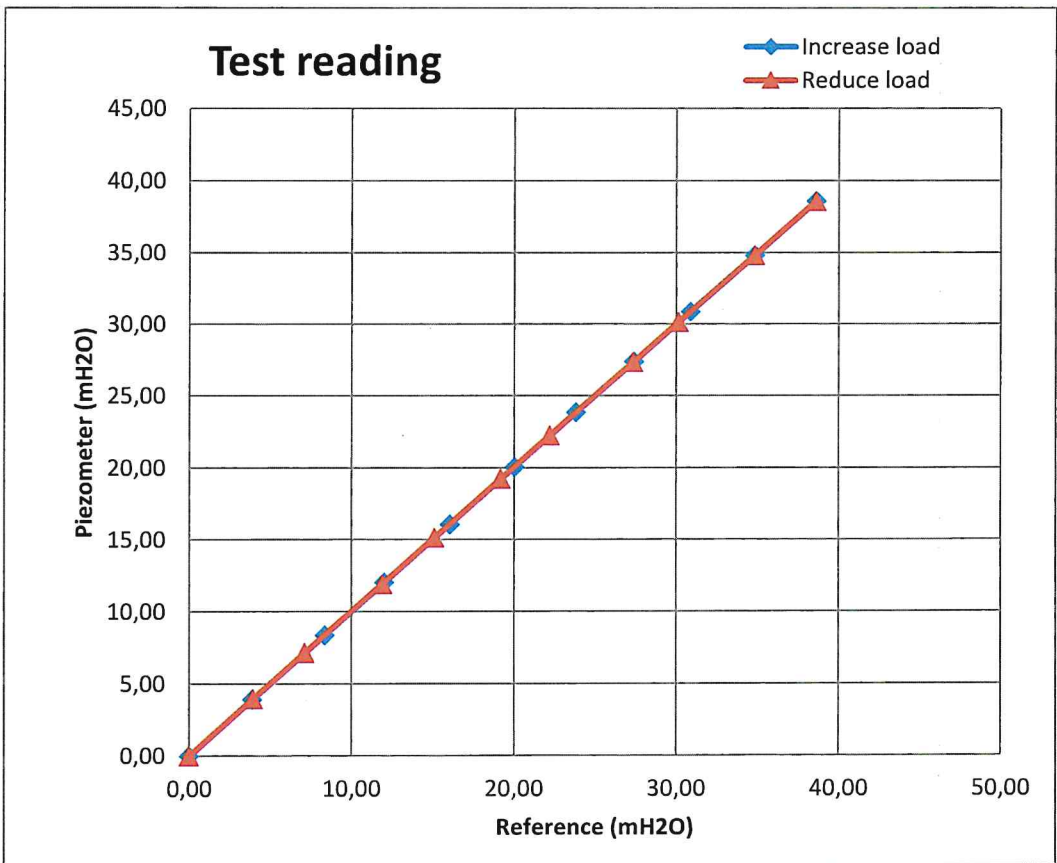
Calibration certificate for piezometer

PM Serial number: 35265(with memory)

Calibration day: 20231218

Reference equipment: GE Druck PACE 1000 S/N: 4393171

Ref mH2O	PM mH2O	Corr mH2O
0,00	0,00	0,00
3,88	3,90	-0,02
8,35	8,36	-0,01
12,02	12,05	-0,03
16,06	16,08	-0,02
20,06	20,07	-0,01
23,84	23,85	-0,01
27,41	27,40	0,01
30,89	30,87	0,02
34,84	34,81	0,03
38,62	38,57	0,05
34,84	34,81	0,03
30,15	30,13	0,02
27,37	27,36	0,01
22,23	22,24	-0,01
19,21	19,22	-0,01
15,13	15,15	-0,02
11,91	11,92	-0,01
7,13	7,14	-0,01
3,93	3,94	-0,01
0,00	0,00	0,00



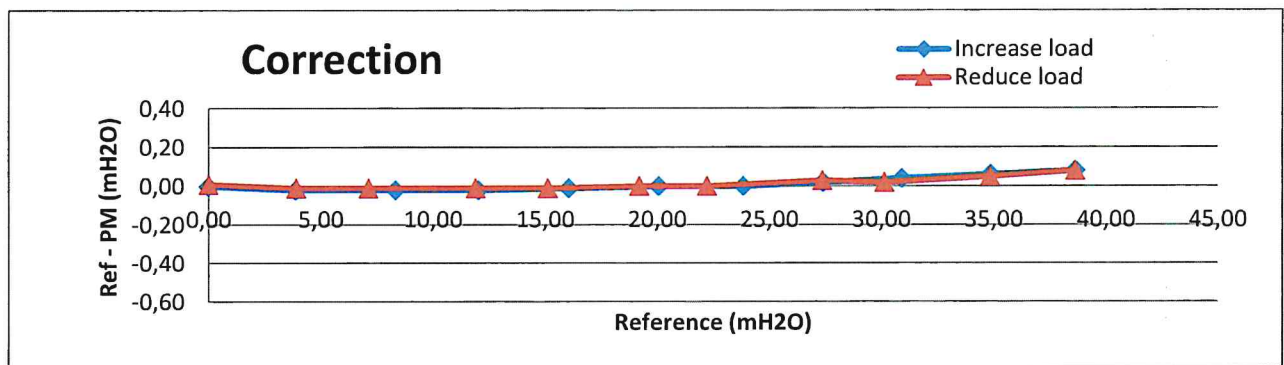
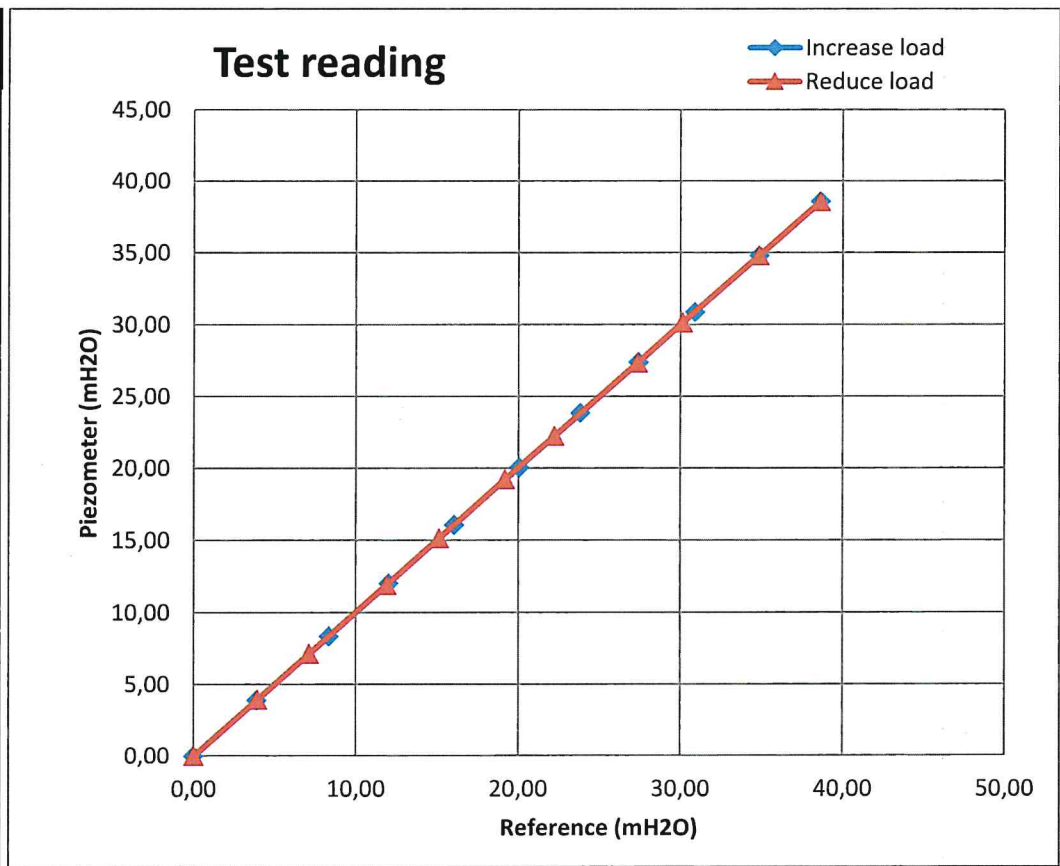
Calibration certificate for piezometer

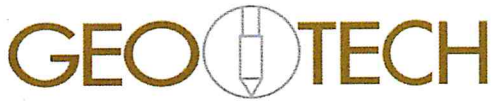
PM Serial number: 35266(with memory)

Calibration day: 20231218

Reference equipment: GE Druck PACE 1000 S/N: 4393171

Ref mH2O	PM mH2O	Corr mH2O
0,00	0,00	0,00
3,88	3,90	-0,02
8,34	8,36	-0,02
12,03	12,05	-0,02
16,07	16,08	-0,01
20,07	20,07	0,00
23,85	23,85	0,00
27,42	27,40	0,02
30,91	30,87	0,04
34,87	34,81	0,06
38,65	38,57	0,08
34,86	34,81	0,05
30,15	30,13	0,02
27,39	27,36	0,03
22,24	22,24	0,00
19,22	19,22	0,00
15,14	15,15	-0,01
11,91	11,92	-0,01
7,13	7,14	-0,01
3,93	3,94	-0,01
0,01	0,00	0,01





2023-12-06
1701874393

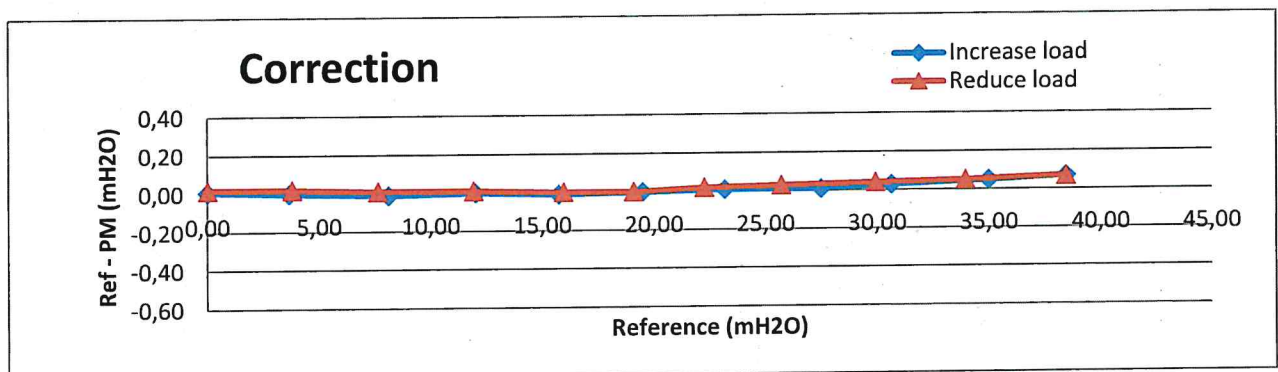
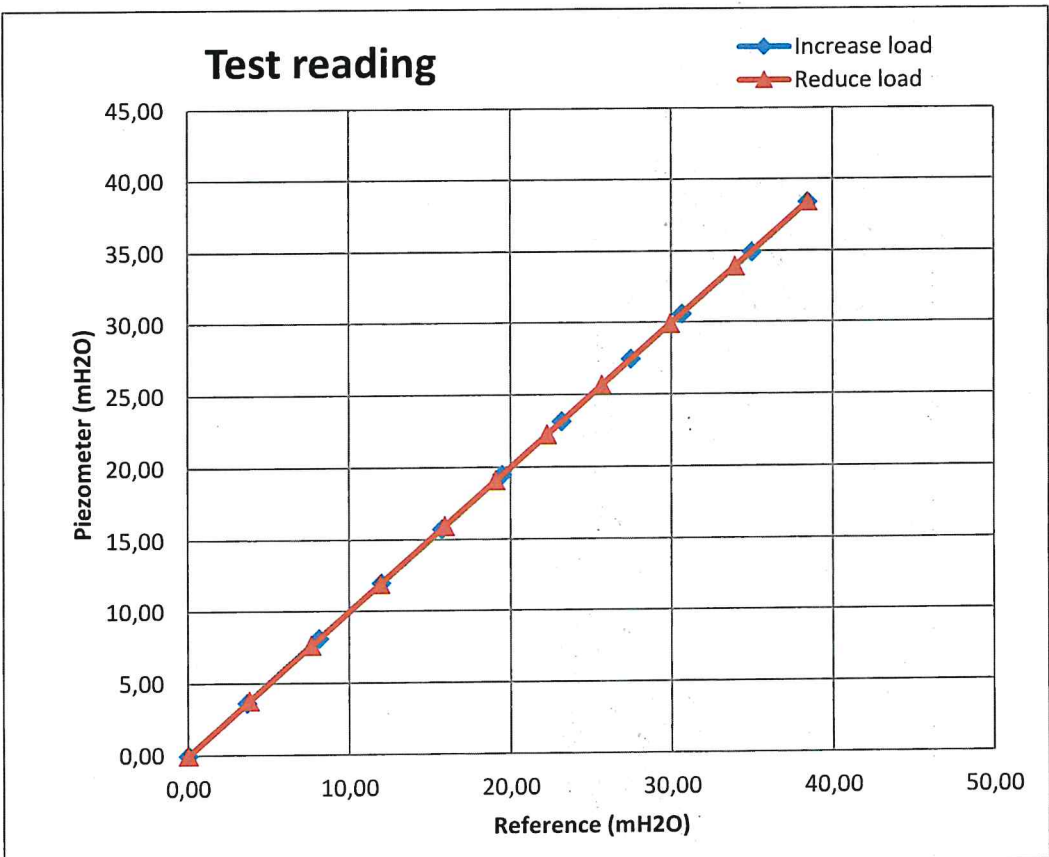
Calibration certificate for piezometer

PM Serial number: 35199(with memory)

Calibration day: 20231206

Reference equipment: GE Druck PACE 1000 S/N: 4393171

Ref mH2O	PM mH2O	Corr mH2O
0,01	0,00	0,01
3,66	3,66	0,00
8,12	8,13	-0,01
12,01	12,01	0,00
15,75	15,76	-0,01
19,51	19,51	0,00
23,19	23,18	0,01
27,50	27,49	0,01
30,65	30,62	0,03
35,00	34,95	0,05
38,47	38,40	0,07
33,97	33,92	0,05
29,94	29,90	0,04
25,71	25,68	0,03
22,27	22,25	0,02
19,10	19,10	0,00
15,95	15,95	0,00
11,93	11,92	0,01
7,65	7,64	0,01
3,81	3,79	0,02
0,02	0,00	0,02



Vedlegg 6

Avlesninger av poretrykksmålere

Prosjektnavn: Gjerdrum
Serienummer: 34722
Måepunkt: 96_206
Installationstidpunkt: 15.11.23
Installationsdjup (m): 10
Avlesningstidpunkt: 12.06.24
Atmosfærisktrykk ved avlesningstidpunkt: 990mB

* Totaltrykk inkludert atmosfærisktrykk

Dato	Tid	Trykk* (mH2O)	Temp (C)	Batteri (%)
2024-06-12	00:50	15,98	6,0	6,5
2024-06-11	12:50	15,96	6,0	6,5
2024-06-11	00:50	15,92	6,0	6,5
2024-06-10	12:50	15,88	6,0	6,5
2024-06-10	00:50	15,84	6,0	6,5
2024-06-09	12:50	15,82	6,0	6,5
2024-06-09	00:50	15,86	6,0	6,5
2024-06-08	12:50	15,94	6,0	6,5
2024-06-08	00:50	15,98	6,0	6,5
2024-06-07	12:50	15,99	6,0	6,5
2024-06-07	00:50	15,97	6,0	6,5
2024-06-06	12:50	15,94	6,0	6,5
2024-06-06	00:50	15,92	6,0	6,5
2024-06-05	12:50	15,84	6,0	6,5
2024-06-05	00:50	15,90	6,0	6,5
2024-06-04	12:50	15,95	6,0	6,5
2024-06-04	00:50	15,94	6,0	6,5
2024-06-03	12:50	15,92	6,0	6,5
2024-06-03	00:50	15,96	6,0	6,5
2024-06-02	12:50	16,00	6,0	6,5
2024-06-02	00:50	16,01	6,0	6,5
2024-06-01	12:50	16,02	6,0	6,5
2024-06-01	00:50	16,01	6,0	6,5
2024-05-31	12:50	16,01	6,0	6,5
2024-05-31	00:50	15,99	6,0	6,5
2024-05-30	12:50	15,98	6,0	6,5
2024-05-30	00:50	15,98	6,0	6,5
2024-05-29	12:50	15,99	6,0	6,5
2024-05-29	00:50	15,98	6,0	6,5
2024-05-28	12:50	16,02	6,0	6,5
2024-05-28	00:50	16,03	6,0	6,5
2024-05-27	12:50	16,02	6,0	6,5
2024-05-27	00:50	16,05	6,0	6,5
2024-05-26	12:50	16,08	6,0	6,5
2024-05-26	00:50	16,09	6,0	6,5
2024-05-25	12:50	16,09	6,0	6,5
2024-05-25	00:50	16,09	6,0	6,5
2024-05-24	12:50	16,09	6,0	6,5
2024-05-24	00:50	16,08	6,0	6,5
2024-05-23	12:50	16,09	6,0	6,5
2024-05-23	00:50	16,11	6,0	6,5
2024-05-22	12:50	16,13	6,0	6,5
2024-05-22	00:50	16,15	6,0	6,5
2024-05-21	12:50	16,16	6,0	6,5
2024-05-21	00:50	16,15	6,0	6,5

2024-05-20	12:50	16,14	6,0	6,5
2024-05-20	00:50	16,12	6,0	6,5
2024-05-19	12:50	16,09	6,0	6,5
2024-05-19	00:50	16,11	6,0	6,5
2024-05-18	12:50	16,14	6,0	6,5
2024-05-18	00:50	16,15	6,0	6,5
2024-05-17	12:50	16,17	6,0	6,5
2024-05-17	00:50	16,18	6,0	6,5
2024-05-16	12:50	16,17	6,0	6,5
2024-05-16	00:50	16,17	6,0	6,5
2024-05-15	12:50	16,16	6,0	6,5
2024-05-15	00:50	16,16	6,0	6,5
2024-05-14	12:50	16,16	6,0	6,5
2024-05-14	00:50	16,16	6,0	6,5
2024-05-13	12:50	16,18	6,0	6,5
2024-05-13	00:50	16,20	6,0	6,5
2024-05-12	12:50	16,20	6,0	6,5
2024-05-12	00:50	16,22	6,0	6,5
2024-05-11	12:50	16,22	6,0	6,5
2024-05-11	00:50	16,22	6,0	6,5
2024-05-10	12:50	16,22	6,0	6,5
2024-05-10	00:50	16,19	6,0	6,5
2024-05-09	12:50	16,18	6,0	6,5
2024-05-09	00:50	16,23	6,0	6,5
2024-05-08	12:50	16,23	6,0	6,5
2024-05-08	00:50	16,21	6,0	6,5
2024-05-07	12:50	16,20	6,0	6,5
2024-05-07	00:50	16,19	6,0	6,5
2024-05-06	12:50	16,15	6,0	6,5
2024-05-06	00:50	16,10	6,0	6,5
2024-05-05	12:50	16,11	6,0	6,5
2024-05-05	00:50	16,12	6,0	6,5
2024-05-04	12:50	16,15	6,0	6,5
2024-05-04	00:50	16,17	6,0	6,5
2024-05-03	12:50	16,18	6,0	6,5
2024-05-03	00:50	16,19	6,0	6,5
2024-05-02	12:50	16,20	6,0	6,5
2024-05-02	00:50	16,23	6,0	6,5
2024-05-01	12:50	16,24	6,0	6,5
2024-05-01	00:50	16,25	6,0	6,5
2024-04-30	12:50	16,27	6,0	6,5
2024-04-30	00:50	16,23	6,0	6,5
2024-04-29	12:50	16,16	6,0	6,5
2024-04-29	00:50	16,17	6,0	6,5
2024-04-28	12:50	16,21	6,0	6,5
2024-04-28	00:50	16,21	6,0	6,5
2024-04-27	12:50	16,18	6,0	6,5
2024-04-27	00:50	16,17	6,0	6,5
2024-04-26	12:50	16,17	6,0	6,5
2024-04-26	00:50	16,16	6,0	6,5
2024-04-25	12:50	16,15	6,0	6,5
2024-04-25	00:50	16,15	6,0	6,5
2024-04-24	12:50	16,16	6,0	6,5
2024-04-24	00:50	16,19	6,0	6,5
2024-04-23	12:50	16,20	6,0	6,5
2024-04-23	00:50	16,23	6,0	6,5
2024-04-22	12:50	16,30	6,0	6,5

2024-04-22	00:50	16,35	6,0	6,5
2024-04-21	12:50	16,35	6,0	6,5
2024-04-21	00:50	16,30	6,0	6,5
2024-04-20	12:50	16,21	6,0	6,5
2024-04-20	00:50	16,18	6,0	6,5
2024-04-19	12:50	16,17	6,0	6,5
2024-04-19	00:50	16,18	6,0	6,5
2024-04-18	12:50	16,21	6,0	6,5
2024-04-18	00:50	16,20	6,0	6,5
2024-04-17	12:50	16,16	6,0	6,5
2024-04-17	00:50	16,12	6,0	6,5
2024-04-16	12:50	16,10	6,0	6,5
2024-04-16	00:50	16,07	6,0	6,5
2024-04-15	12:50	16,09	6,0	6,5
2024-04-15	00:50	16,10	6,0	6,5
2024-04-14	12:50	16,01	6,0	6,5
2024-04-14	00:50	16,03	6,0	6,5
2024-04-13	12:50	16,10	6,0	6,5
2024-04-13	00:50	16,13	6,0	6,5
2024-04-12	12:50	16,14	6,0	6,5
2024-04-12	00:50	16,14	6,0	6,5
2024-04-11	12:50	16,08	6,0	6,5
2024-04-11	00:50	16,14	6,0	6,5
2024-04-10	12:50	16,03	6,0	6,5
2024-04-10	00:50	16,04	6,0	6,5
2024-04-09	12:50	16,09	6,0	6,5
2024-04-09	00:50	16,09	6,0	6,5
2024-04-08	12:50	16,07	6,0	6,5
2024-04-08	00:50	16,06	6,0	6,5
2024-04-07	12:50	16,04	6,0	6,5
2024-04-07	00:50	16,11	6,0	6,5
2024-04-06	12:50	16,16	6,0	6,5
2024-04-06	00:50	16,10	6,0	6,5
2024-04-05	12:50	16,10	6,0	6,5
2024-04-05	00:50	16,10	6,0	6,5
2024-04-04	12:50	16,11	6,0	6,5
2024-04-04	00:50	16,13	6,0	6,5
2024-04-03	12:50	16,11	6,0	6,5
2024-04-03	00:50	16,07	6,0	6,5
2024-04-02	12:50	16,04	6,0	6,5
2024-04-02	00:50	16,02	6,0	6,5
2024-04-01	12:50	15,99	6,0	6,5
2024-04-01	00:50	15,99	6,0	6,5
2024-03-31	12:50	15,97	6,0	6,5
2024-03-31	00:50	16,00	6,0	6,5
2024-03-30	12:50	16,01	6,0	6,5
2024-03-30	00:50	15,95	6,0	6,5
2024-03-29	12:50	15,91	6,0	6,5
2024-03-29	00:50	15,87	6,0	6,5
2024-03-28	12:50	15,94	6,0	6,5
2024-03-28	00:50	15,96	6,0	6,5
2024-03-27	12:50	15,97	6,0	6,5
2024-03-27	00:50	15,99	6,0	6,5
2024-03-26	12:50	16,02	6,0	6,5
2024-03-26	00:50	16,01	6,0	6,5
2024-03-25	12:50	16,01	6,0	6,5
2024-03-25	00:50	15,98	6,0	6,5

2024-03-24	12:50	15,96	6,0	6,5
2024-03-24	00:50	15,94	6,0	6,5
2024-03-23	12:50	15,95	6,0	6,5
2024-03-23	00:50	15,96	6,0	6,5
2024-03-22	12:50	15,99	6,0	6,5
2024-03-22	00:50	16,08	6,0	6,5
2024-03-21	12:50	16,17	6,0	6,5
2024-03-21	00:50	16,17	6,0	6,5
2024-03-20	12:50	16,16	6,0	6,5
2024-03-20	00:50	16,16	6,0	6,5
2024-03-19	12:50	16,19	6,0	6,5
2024-03-19	00:50	16,20	6,0	6,5
2024-03-18	12:50	16,21	6,0	6,5
2024-03-18	00:50	16,23	6,0	6,5
2024-03-17	12:50	16,24	6,0	6,5
2024-03-17	00:50	16,15	6,0	6,5
2024-03-16	12:50	16,01	6,0	6,5
2024-03-16	00:50	15,94	6,0	6,5
2024-03-15	12:50	15,96	6,0	6,5
2024-03-15	00:50	15,98	6,0	6,5
2024-03-14	12:50	15,99	6,0	6,5
2024-03-14	00:50	16,02	6,0	6,5
2024-03-13	12:50	16,11	6,0	6,5
2024-03-13	00:50	16,14	6,0	6,5
2024-03-12	12:50	16,16	6,0	6,5
2024-03-12	00:50	16,18	6,0	6,5
2024-03-11	12:50	16,18	6,0	6,5
2024-03-11	00:50	16,17	6,0	6,5
2024-03-10	12:50	16,18	6,0	6,5
2024-03-10	00:50	16,17	6,0	6,5
2024-03-09	12:50	16,15	6,0	6,5
2024-03-09	00:50	16,15	6,0	6,5
2024-03-08	12:50	16,17	6,0	6,5
2024-03-08	00:50	16,20	6,0	6,5
2024-03-07	12:50	16,22	6,0	6,5
2024-03-07	00:50	16,22	6,0	6,5
2024-03-06	12:50	16,21	6,0	6,5
2024-03-06	00:50	16,20	6,0	6,5
2024-03-05	12:50	16,18	6,0	6,5
2024-03-05	00:50	16,15	6,0	6,5
2024-03-04	12:50	16,10	6,0	6,5
2024-03-04	00:50	16,06	6,0	6,5
2024-03-03	12:50	16,04	6,0	6,5
2024-03-03	00:50	16,02	6,0	6,5
2024-03-02	12:50	16,02	6,0	6,5
2024-03-02	00:50	16,00	6,0	6,5
2024-03-01	12:50	15,98	6,0	6,5
2024-03-01	00:50	15,96	6,0	6,5
2024-02-29	12:50	15,97	6,0	6,5
2024-02-29	00:50	16,02	6,0	6,5
2024-02-28	12:50	16,02	6,0	6,5
2024-02-28	00:50	16,04	6,0	6,5
2024-02-27	12:50	16,07	6,0	6,5
2024-02-27	00:50	16,08	6,0	6,5
2024-02-26	12:50	16,03	6,0	6,5
2024-02-26	00:50	15,99	6,0	6,5
2024-02-25	12:50	15,94	6,0	6,5

2024-02-25	00:50	15,94	6,0	6,5
2024-02-24	12:50	15,94	6,0	6,5
2024-02-24	00:50	15,87	6,0	6,5
2024-02-23	12:50	15,69	6,0	6,5
2024-02-23	00:50	15,84	6,0	6,5
2024-02-22	12:50	15,91	6,0	6,5
2024-02-22	00:50	15,98	6,0	6,5
2024-02-21	12:50	16,04	6,0	6,5
2024-02-21	00:50	16,04	6,0	6,5
2024-02-20	12:50	16,11	6,0	6,5
2024-02-20	00:50	16,10	6,0	6,5
2024-02-19	12:50	16,11	6,0	6,5
2024-02-19	00:50	16,12	6,0	6,5
2024-02-18	12:50	16,18	6,0	6,5
2024-02-18	00:50	16,22	6,0	6,5
2024-02-17	12:50	16,18	6,0	6,5
2024-02-17	00:50	16,04	6,0	6,5
2024-02-16	12:50	16,04	6,0	6,5
2024-02-16	00:50	16,09	6,0	6,5
2024-02-15	12:50	16,14	6,0	6,5
2024-02-15	00:50	16,12	6,0	6,5
2024-02-14	12:50	16,09	6,0	6,5
2024-02-14	00:50	16,09	6,0	6,5
2024-02-13	12:50	16,06	6,0	6,5
2024-02-13	00:50	16,06	6,0	6,5
2024-02-12	12:50	16,04	6,0	6,5
2024-02-12	00:50	16,04	6,0	6,5
2024-02-11	12:50	16,06	6,0	6,5
2024-02-11	00:50	16,06	6,0	6,5
2024-02-10	12:50	16,06	6,0	6,5
2024-02-10	00:50	16,06	6,0	6,5
2024-02-09	12:50	16,04	6,0	6,5
2024-02-09	00:50	16,02	6,0	6,5
2024-02-08	12:50	15,98	6,0	6,5
2024-02-08	00:50	15,96	6,0	6,5
2024-02-07	12:50	15,96	6,0	6,5
2024-02-07	00:50	15,92	6,0	6,5
2024-02-06	12:50	15,95	6,0	6,5
2024-02-06	00:50	15,97	6,0	6,5
2024-02-05	12:50	15,96	6,0	6,5
2024-02-05	00:50	15,90	6,0	6,5
2024-02-04	12:50	15,91	6,0	6,5
2024-02-04	00:50	15,92	6,0	6,5
2024-02-03	12:50	15,93	6,0	6,5
2024-02-03	00:50	15,90	6,0	6,5
2024-02-02	12:50	15,97	6,0	6,5
2024-02-02	00:50	16,03	6,0	6,5
2024-02-01	12:50	15,95	6,0	6,5
2024-02-01	00:50	15,87	6,0	6,5
2024-01-31	12:50	16,03	6,0	6,5
2024-01-31	00:50	16,09	6,0	6,5
2024-01-30	12:50	16,12	6,0	6,5
2024-01-30	00:50	16,14	6,0	6,5
2024-01-29	12:50	16,08	6,0	6,5
2024-01-29	00:50	16,07	6,0	6,5
2024-01-28	12:50	16,13	6,0	6,5
2024-01-28	00:50	16,11	6,0	6,5

2024-01-27	12:50	16,09	6,0	6,5
2024-01-27	00:50	16,06	6,0	6,5
2024-01-26	12:50	15,98	6,0	6,5
2024-01-26	00:50	16,11	6,0	6,5
2024-01-25	12:50	16,10	6,0	6,5
2024-01-25	00:50	15,95	6,0	6,5
2024-01-24	12:50	15,84	6,0	6,5
2024-01-24	00:50	15,92	6,0	6,5
2024-01-23	12:50	15,92	6,0	6,5
2024-01-23	00:50	15,78	6,0	6,5
2024-01-22	12:50	15,72	6,0	6,5
2024-01-22	00:50	15,95	6,0	6,5
2024-01-21	12:50	16,03	6,0	6,5
2024-01-21	00:50	16,11	6,0	6,5
2024-01-20	12:50	16,12	6,0	6,5
2024-01-20	00:50	16,03	6,0	6,5
2024-01-19	12:50	15,98	6,0	6,5
2024-01-19	00:50	15,93	6,0	6,5
2024-01-18	12:50	15,91	6,0	6,5
2024-01-18	00:50	15,86	6,0	6,5
2024-01-17	12:50	15,82	6,0	6,5
2024-01-17	00:50	15,92	6,0	6,5
2024-01-16	12:50	15,99	6,0	6,5
2024-01-16	00:50	16,00	6,0	6,5
2024-01-15	12:50	15,96	6,0	6,5
2024-01-15	00:50	15,92	6,0	6,5
2024-01-14	12:50	15,91	6,0	6,5
2024-01-14	00:50	15,97	6,0	6,5
2024-01-13	12:50	15,98	6,0	6,5
2024-01-13	00:50	16,09	6,0	6,5
2024-01-12	12:50	16,17	6,0	6,5
2024-01-12	00:50	16,24	6,0	6,5
2024-01-11	12:50	16,24	6,0	6,5
2024-01-11	00:50	16,24	6,0	6,5
2024-01-10	12:50	16,25	6,0	6,5
2024-01-10	00:50	16,29	6,0	6,5
2024-01-09	12:50	16,29	6,0	6,5
2024-01-09	00:50	16,31	6,0	6,5
2024-01-08	12:50	16,32	6,0	6,5
2024-01-08	00:50	16,32	6,0	6,5
2024-01-07	12:50	16,29	6,0	6,5
2024-01-07	00:50	16,26	6,0	6,5
2024-01-06	12:50	16,21	6,0	6,5
2024-01-06	00:50	16,16	6,0	6,5
2024-01-05	12:50	16,16	6,0	6,5
2024-01-05	00:50	16,15	6,0	6,5
2024-01-04	12:50	16,14	6,0	6,5
2024-01-04	00:50	16,13	6,0	6,5
2024-01-03	12:50	16,12	6,0	6,5
2024-01-03	00:50	16,15	6,0	6,5
2024-01-02	12:50	16,17	6,0	6,5
2024-01-02	00:50	16,19	6,0	6,5
2024-01-01	12:50	16,17	6,0	6,5
2024-01-01	00:50	16,15	6,0	6,5
2023-12-31	12:50	16,18	6,0	6,5
2023-12-31	00:50	16,17	6,0	6,5
2023-12-30	12:50	16,09	6,0	6,5

2023-12-30	00:50	16,03	6,0	6,5
2023-12-29	12:50	15,99	6,0	6,5
2023-12-29	00:50	16,03	6,0	6,5
2023-12-28	12:50	16,03	6,0	6,5
2023-12-28	00:50	16,17	6,0	6,5
2023-12-27	12:50	16,22	6,0	6,5
2023-12-27	00:50	16,12	6,0	6,5
2023-12-26	12:50	16,04	6,0	6,5
2023-12-26	00:50	16,02	6,0	6,5
2023-12-25	12:50	15,97	6,0	6,5
2023-12-25	00:50	15,93	6,0	6,5
2023-12-24	12:50	16,01	6,0	6,5
2023-12-24	00:50	16,05	6,0	6,5
2023-12-23	12:50	16,02	6,0	6,5
2023-12-23	00:50	15,99	6,0	6,5
2023-12-22	12:50	15,95	6,0	6,5
2023-12-22	00:50	15,89	6,0	6,5
2023-12-21	12:50	15,85	6,0	6,5
2023-12-21	00:50	16,03	6,0	6,5
2023-12-20	12:50	16,03	6,0	6,5
2023-12-20	00:50	16,09	6,0	6,5
2023-12-19	12:50	16,11	6,0	6,5
2023-12-19	00:50	16,09	6,0	6,5
2023-12-18	12:50	16,22	6,0	6,5
2023-12-18	00:50	16,20	6,0	6,5
2023-12-17	12:50	16,21	6,0	6,5
2023-12-17	00:50	16,24	6,0	6,5
2023-12-16	12:50	16,24	6,0	6,5
2023-12-16	00:50	16,30	6,0	6,5
2023-12-15	12:50	16,30	6,0	6,5
2023-12-15	00:50	16,29	6,0	6,5
2023-12-14	12:50	16,30	6,0	6,5
2023-12-14	00:50	16,29	6,0	6,5
2023-12-13	12:50	16,29	6,0	6,5
2023-12-13	00:50	16,27	6,0	6,5
2023-12-12	12:50	16,27	6,0	6,5
2023-12-12	00:50	16,26	6,0	6,5
2023-12-11	12:50	16,23	6,0	6,5
2023-12-11	00:50	16,23	6,0	6,5
2023-12-10	12:50	16,27	6,0	6,5
2023-12-10	00:50	16,24	6,0	6,5
2023-12-09	12:50	16,27	6,0	6,5
2023-12-09	00:50	16,30	6,0	6,5
2023-12-08	12:50	16,34	6,0	6,5
2023-12-08	00:50	16,37	6,0	6,5
2023-12-07	12:50	16,40	6,0	6,5
2023-12-07	00:50	16,40	6,0	6,5
2023-12-06	12:50	16,40	6,0	6,5
2023-12-06	00:50	16,39	6,0	6,5
2023-12-05	12:50	16,36	6,0	6,5
2023-12-05	00:50	16,36	6,0	6,5
2023-12-04	12:50	16,37	6,0	6,5
2023-12-04	00:50	16,38	6,0	6,5
2023-12-03	12:50	16,38	6,0	6,5
2023-12-03	00:50	16,36	6,0	6,5
2023-12-02	12:50	16,34	6,0	6,5
2023-12-02	00:50	16,33	6,0	6,5

2023-12-01	12:50	16,34	6,0	6,5
2023-12-01	00:50	16,34	6,0	6,5
2023-11-30	12:50	16,34	6,0	6,5
2023-11-30	00:50	16,34	6,0	6,5
2023-11-29	12:50	16,36	6,0	6,5
2023-11-29	00:50	16,35	6,0	6,5
2023-11-28	12:50	16,38	6,0	6,5
2023-11-28	00:50	16,46	6,0	6,5
2023-11-27	12:50	16,48	6,0	6,5
2023-11-27	00:50	16,47	6,0	6,5
2023-11-26	12:50	16,46	6,0	6,5
2023-11-26	00:50	16,46	6,0	6,5
2023-11-25	12:50	16,45	6,0	6,5
2023-11-25	00:50	16,39	6,0	6,5
2023-11-24	12:50	16,36	6,0	6,5
2023-11-24	00:50	16,32	6,0	6,5
2023-11-23	12:50	16,27	6,0	6,5
2023-11-23	00:50	16,36	6,0	6,5
2023-11-22	12:50	16,52	6,0	6,5
2023-11-22	00:50	16,73	6,0	6,5
2023-11-21	12:50	16,77	6,0	6,5
2023-11-21	00:50	16,75	6,0	6,5
2023-11-20	12:50	16,74	6,0	6,5
2023-11-20	00:50	16,78	6,0	6,5
2023-11-19	12:50	16,86	6,0	6,5
2023-11-19	00:50	17,03	6,0	6,5
2023-11-18	12:50	17,22	6,0	6,5
2023-11-18	00:50	17,43	6,0	6,5
2023-11-17	12:50	17,70	6,0	6,5
2023-11-17	00:50	18,11	6,0	6,5
2023-11-16	12:50	18,83	6,0	6,4
2023-11-16	00:50	20,40	6,0	6,4

Prosjektnavn: Gjerdrum
Serienummer: 34723
Målepunkt: 96_206
Installationstidpunkt: 15.11.23
Installationsdjup (m): 20
Avlesningstidpunkt: 12.06.23
Atmosfærisktrykk ved avlesningstidpunkt: 990mB

* Totaltrykk inkludert atmosfærisktrykk

Dato	Tid	Trykk* (mH2O)	Temp (C)	Batteri (%)
2024-06-12	00:31	20,87	5,5	6,4
2024-06-11	00:31	20,82	5,5	6,4
2024-06-10	00:31	20,70	5,5	6,4
2024-06-09	00:31	20,76	5,5	6,4
2024-06-08	00:31	20,88	5,5	6,4
2024-06-07	00:31	20,90	5,5	6,4
2024-06-06	00:31	20,84	5,5	6,4
2024-06-05	00:31	20,79	5,5	6,4
2024-06-04	00:31	20,84	5,5	6,4
2024-06-03	00:31	20,88	5,5	6,4
2024-06-02	00:31	20,95	5,5	6,4
2024-06-01	00:31	20,96	5,5	6,4
2024-05-31	00:31	20,92	5,5	6,4
2024-05-30	00:31	20,89	5,5	6,4
2024-05-29	00:31	20,89	5,5	6,4
2024-05-28	00:31	20,95	5,5	6,4
2024-05-27	00:31	20,99	5,5	6,4
2024-05-26	00:31	21,00	5,5	6,4
2024-05-25	00:31	20,99	5,5	6,4
2024-05-24	00:31	20,95	5,5	6,4
2024-05-23	00:31	20,98	5,5	6,4
2024-05-22	00:31	21,00	5,5	6,5
2024-05-21	12:47	21,01	5,5	6,5
2024-05-21	11:47	21,02	5,5	6,5
2024-05-21	10:47	21,02	5,5	6,5
2024-05-21	09:47	21,02	5,5	6,5
2024-05-21	08:47	21,02	5,5	6,5
2024-05-21	07:47	21,02	5,5	6,5
2024-05-21	06:47	21,02	5,5	6,5
2024-05-21	05:47	21,02	5,5	6,5
2024-05-21	04:47	21,02	5,5	6,5
2024-05-21	03:47	21,01	5,5	6,5
2024-05-21	02:47	21,02	5,5	6,5
2024-05-21	01:47	21,02	5,5	6,5
2024-05-21	00:47	21,01	5,5	6,5
2024-05-20	23:47	21,01	5,5	6,5
2024-05-20	22:47	20,99	5,5	6,5
2024-05-20	21:47	20,99	5,5	6,5
2024-05-20	20:47	20,99	5,5	6,5
2024-05-20	19:47	20,98	5,5	6,5
2024-05-20	18:47	20,98	5,5	6,5
2024-05-20	17:47	20,97	5,5	6,5
2024-05-20	16:47	20,98	5,5	6,5
2024-05-20	15:47	20,98	5,5	6,5

2024-05-20	14:47	20,98	5,5	6,5
2024-05-20	13:47	20,98	5,5	6,5
2024-05-20	12:47	20,98	5,5	6,5
2024-05-20	11:47	20,99	5,5	6,5
2024-05-20	10:47	20,99	5,5	6,5
2024-05-20	09:47	20,99	5,5	6,5
2024-05-20	08:47	20,99	5,5	6,5
2024-05-20	07:47	20,98	5,5	6,5
2024-05-20	06:47	20,98	5,5	6,5
2024-05-20	05:47	20,98	5,5	6,5
2024-05-20	04:47	20,97	5,5	6,5
2024-05-20	03:47	20,97	5,5	6,5
2024-05-20	02:47	20,96	5,5	6,5
2024-05-20	01:47	20,97	5,5	6,5
2024-05-20	00:47	20,95	5,5	6,5
2024-05-19	23:47	20,95	5,5	6,5
2024-05-19	22:47	20,93	5,5	6,5
2024-05-19	21:47	20,93	5,5	6,5
2024-05-19	20:47	20,91	5,5	6,5
2024-05-19	19:47	20,90	5,5	6,5
2024-05-19	18:47	20,90	5,5	6,5
2024-05-19	17:47	20,90	5,5	6,5
2024-05-19	16:47	20,89	5,5	6,5
2024-05-19	15:47	20,90	5,5	6,5
2024-05-19	14:47	20,90	5,5	6,5
2024-05-19	13:47	20,90	5,5	6,5
2024-05-19	12:47	20,90	5,5	6,5
2024-05-19	11:47	20,91	5,5	6,5
2024-05-19	10:47	20,91	5,5	6,5
2024-05-19	09:47	20,91	5,5	6,5
2024-05-19	08:47	20,91	5,5	6,5
2024-05-19	07:47	20,92	5,5	6,5
2024-05-19	06:47	20,92	5,5	6,5
2024-05-19	05:47	20,93	5,5	6,5
2024-05-19	04:47	20,92	5,5	6,5
2024-05-19	03:47	20,92	5,5	6,5
2024-05-19	02:47	20,92	5,5	6,5
2024-05-19	01:47	20,93	5,5	6,5
2024-05-19	00:47	20,92	5,5	6,5
2024-05-18	23:47	20,93	5,5	6,5
2024-05-18	22:47	20,93	5,5	6,5
2024-05-18	21:47	20,92	5,5	6,5
2024-05-18	20:47	20,93	5,5	6,5
2024-05-18	19:47	20,93	5,5	6,5
2024-05-18	18:47	20,93	5,5	6,5
2024-05-18	17:47	20,93	5,5	6,5
2024-05-18	16:47	20,94	5,5	6,5
2024-05-18	15:47	20,95	5,5	6,5
2024-05-18	14:47	20,95	5,5	6,5
2024-05-18	13:47	20,95	5,5	6,5
2024-05-18	12:47	20,96	5,5	6,5
2024-05-18	11:47	20,97	5,5	6,5
2024-05-18	10:47	20,97	5,5	6,5
2024-05-18	09:47	20,98	5,5	6,5
2024-05-18	08:47	20,99	5,5	6,5
2024-05-18	07:47	20,99	5,5	6,5
2024-05-18	06:47	20,98	5,5	6,5

2024-05-18	05:47	20,99	5,5	6,5
2024-05-18	04:47	20,99	5,5	6,5
2024-05-18	03:47	20,98	5,5	6,5
2024-05-18	02:47	20,98	5,5	6,5
2024-05-18	01:47	20,98	5,5	6,5
2024-05-18	00:47	20,98	5,5	6,5
2024-05-17	23:47	20,97	5,5	6,5
2024-05-17	22:47	20,98	5,5	6,5
2024-05-17	21:47	20,98	5,5	6,5
2024-05-17	20:47	20,97	5,5	6,5
2024-05-17	19:47	20,97	5,5	6,5
2024-05-17	18:47	20,98	5,5	6,5
2024-05-17	17:47	20,98	5,5	6,5
2024-05-17	16:47	20,98	5,5	6,5
2024-05-17	15:47	20,99	5,5	6,5
2024-05-17	14:47	20,99	5,5	6,5
2024-05-17	13:47	20,99	5,5	6,5
2024-05-17	12:47	21,00	5,5	6,5
2024-05-17	11:47	21,00	5,5	6,5
2024-05-17	10:47	21,01	5,5	6,5
2024-05-17	09:47	21,01	5,5	6,5
2024-05-17	08:47	21,01	5,5	6,5
2024-05-17	07:47	21,01	5,5	6,5
2024-05-17	06:47	21,01	5,5	6,5
2024-05-17	05:47	21,01	5,5	6,5
2024-05-17	04:47	21,01	5,5	6,5
2024-05-17	03:47	21,02	5,5	6,5
2024-05-17	02:47	21,01	5,5	6,5
2024-05-17	01:47	21,01	5,5	6,5
2024-05-17	00:47	21,01	5,5	6,5
2024-05-16	23:47	21,01	5,5	6,5
2024-05-16	22:47	21,00	5,5	6,5
2024-05-16	21:47	21,00	5,5	6,5
2024-05-16	20:47	21,00	5,5	6,5
2024-05-16	19:47	20,99	5,5	6,5
2024-05-16	18:47	20,99	5,5	6,5
2024-05-16	17:47	20,99	5,5	6,5
2024-05-16	16:47	20,99	5,5	6,5
2024-05-16	15:47	20,99	5,5	6,5
2024-05-16	14:47	21,00	5,5	6,5
2024-05-16	13:47	21,00	5,5	6,5
2024-05-16	12:47	21,01	5,5	6,5
2024-05-16	11:47	21,00	5,5	6,5
2024-05-16	10:47	21,01	5,5	6,5
2024-05-16	09:47	21,01	5,5	6,5
2024-05-16	08:47	21,02	5,5	6,5
2024-05-16	07:47	21,01	5,5	6,5
2024-05-16	06:47	21,01	5,5	6,5
2024-05-16	05:47	21,01	5,5	6,5
2024-05-16	04:47	21,01	5,5	6,5
2024-05-16	03:47	21,00	5,5	6,5
2024-05-16	02:47	21,00	5,5	6,5
2024-05-16	01:47	21,00	5,5	6,5
2024-05-16	00:47	21,00	5,5	6,5
2024-05-15	23:47	20,99	5,5	6,5
2024-05-15	22:47	21,00	5,5	6,5
2024-05-15	21:47	20,99	5,5	6,5

2024-05-15	20:47	20,98	5,5	6,5
2024-05-15	19:47	20,98	5,5	6,5
2024-05-15	18:47	20,97	5,5	6,5
2024-05-15	17:47	20,97	5,5	6,5
2024-05-15	16:47	20,98	5,5	6,5
2024-05-15	15:47	20,97	5,5	6,5
2024-05-15	14:47	20,98	5,5	6,5
2024-05-15	13:47	20,98	5,5	6,5
2024-05-15	12:47	20,98	5,5	6,5
2024-05-15	11:47	20,98	5,5	6,5
2024-05-15	10:47	20,98	5,5	6,5
2024-05-15	09:47	20,99	5,5	6,5
2024-05-15	08:47	20,98	5,5	6,5
2024-05-15	07:47	20,99	5,5	6,5
2024-05-15	06:47	20,99	5,5	6,5
2024-05-15	05:47	20,98	5,5	6,5
2024-05-15	04:47	20,98	5,5	6,5
2024-05-15	03:47	20,98	5,5	6,5
2024-05-15	02:47	20,98	5,5	6,5
2024-05-15	01:47	20,98	5,5	6,5
2024-05-15	00:47	20,99	5,5	6,5
2024-05-14	23:47	20,99	5,5	6,5
2024-05-14	22:47	20,98	5,5	6,5
2024-05-14	21:47	20,98	5,5	6,5
2024-05-14	20:47	20,97	5,5	6,5
2024-05-14	19:47	20,96	5,5	6,5
2024-05-14	18:47	20,96	5,5	6,5
2024-05-14	17:47	20,97	5,5	6,5
2024-05-14	16:47	20,98	5,5	6,5
2024-05-14	15:47	20,97	5,5	6,5
2024-05-14	14:47	20,97	5,5	6,5
2024-05-14	13:47	20,97	5,5	6,5
2024-05-14	12:47	20,98	5,5	6,5
2024-05-14	11:47	20,99	5,5	6,5
2024-05-14	10:47	20,98	5,5	6,5
2024-05-14	09:47	20,99	5,5	6,5
2024-05-14	08:47	20,99	5,5	6,5
2024-05-14	07:47	20,99	5,5	6,5
2024-05-14	06:47	20,99	5,5	6,5
2024-05-14	05:47	20,99	5,5	6,5
2024-05-14	04:47	20,99	5,5	6,5
2024-05-14	03:47	20,99	5,5	6,5
2024-05-14	02:47	20,99	5,5	6,5
2024-05-14	01:47	21,00	5,5	6,5
2024-05-14	00:47	20,98	5,5	6,5
2024-05-13	23:47	20,99	5,5	6,5
2024-05-13	22:47	20,98	5,5	6,5
2024-05-13	21:47	20,98	5,5	6,5
2024-05-13	20:47	20,98	5,5	6,5
2024-05-13	19:47	20,98	5,5	6,5
2024-05-13	18:47	20,98	5,5	6,5
2024-05-13	17:47	20,98	5,5	6,5
2024-05-13	16:47	20,98	5,5	6,5
2024-05-13	15:47	20,99	5,5	6,5
2024-05-13	14:47	20,99	5,5	6,5
2024-05-13	13:47	21,00	5,5	6,5
2024-05-13	12:47	21,01	5,5	6,5

2024-05-13	11:47	21,01	5,5	6,5
2024-05-13	10:47	21,02	5,5	6,5
2024-05-13	09:47	21,02	5,5	6,5
2024-05-13	08:47	21,02	5,5	6,5
2024-05-13	07:47	21,03	5,5	6,5
2024-05-13	06:47	21,02	5,5	6,5
2024-05-13	05:47	21,03	5,5	6,5
2024-05-13	04:47	21,02	5,5	6,5
2024-05-13	03:47	21,03	5,5	6,5
2024-05-13	02:47	21,02	5,5	6,5
2024-05-13	01:47	21,02	5,5	6,5
2024-05-13	00:47	21,03	5,5	6,5
2024-05-12	23:47	21,03	5,5	6,5
2024-05-12	22:47	21,02	5,5	6,5
2024-05-12	21:47	21,02	5,5	6,5
2024-05-12	20:47	21,02	5,5	6,5
2024-05-12	19:47	21,01	5,5	6,5
2024-05-12	18:47	21,02	5,5	6,5
2024-05-12	17:47	21,01	5,5	6,5
2024-05-12	16:47	21,02	5,5	6,5
2024-05-12	15:47	21,02	5,5	6,5
2024-05-12	14:47	21,03	5,5	6,5
2024-05-12	13:47	21,02	5,5	6,5
2024-05-12	12:47	21,04	5,5	6,5
2024-05-12	11:47	21,03	5,5	6,5
2024-05-12	10:47	21,04	5,5	6,5
2024-05-12	09:47	21,04	5,5	6,5
2024-05-12	08:47	21,05	5,5	6,5
2024-05-12	07:47	21,04	5,5	6,5
2024-05-12	06:47	21,05	5,5	6,5
2024-05-12	05:47	21,05	5,5	6,5
2024-05-12	04:47	21,05	5,5	6,5
2024-05-12	03:47	21,04	5,5	6,5
2024-05-12	02:47	21,04	5,5	6,5
2024-05-12	01:47	21,04	5,5	6,5
2024-05-12	00:47	21,04	5,5	6,5
2024-05-11	23:47	21,04	5,5	6,5
2024-05-11	22:47	21,04	5,5	6,5
2024-05-11	21:47	21,03	5,5	6,5
2024-05-11	20:47	21,03	5,5	6,5
2024-05-11	19:47	21,03	5,5	6,5
2024-05-11	18:47	21,03	5,5	6,5
2024-05-11	17:47	21,03	5,5	6,5
2024-05-11	16:47	21,04	5,5	6,5
2024-05-11	15:47	21,04	5,5	6,5
2024-05-11	14:47	21,04	5,5	6,5
2024-05-11	13:47	21,05	5,5	6,5
2024-05-11	12:47	21,05	5,5	6,5
2024-05-11	11:47	21,05	5,5	6,5
2024-05-11	10:47	21,04	5,5	6,5
2024-05-11	09:47	21,05	5,5	6,5
2024-05-11	08:47	21,04	5,5	6,5
2024-05-11	07:47	21,04	5,5	6,5
2024-05-11	06:47	21,05	5,5	6,5
2024-05-11	05:47	21,04	5,5	6,5
2024-05-11	04:47	21,04	5,5	6,5
2024-05-11	03:47	21,05	5,5	6,5

2024-05-11	02:47	21,04	5,5	6,5
2024-05-11	01:47	21,03	5,5	6,5
2024-05-11	00:47	21,02	5,5	6,5
2024-05-10	23:47	21,02	5,5	6,5
2024-05-10	22:47	21,03	5,5	6,5
2024-05-10	21:47	21,02	5,5	6,5
2024-05-10	20:47	21,01	5,5	6,5
2024-05-10	19:47	21,02	5,5	6,5
2024-05-10	18:47	21,02	5,5	6,5
2024-05-10	17:47	21,02	5,5	6,5
2024-05-10	16:47	21,02	5,5	6,5
2024-05-10	15:47	21,03	5,5	6,5
2024-05-10	14:47	21,02	5,5	6,5
2024-05-10	13:47	21,03	5,5	6,5
2024-05-10	12:47	21,03	5,5	6,5
2024-05-10	11:47	21,03	5,5	6,5
2024-05-10	10:47	21,03	5,5	6,5
2024-05-10	09:47	21,03	5,5	6,5
2024-05-10	08:47	21,04	5,5	6,5
2024-05-10	07:47	21,03	5,5	6,5
2024-05-10	06:47	21,03	5,5	6,5
2024-05-10	05:47	21,02	5,5	6,5
2024-05-10	04:47	21,02	5,5	6,5
2024-05-10	03:47	21,01	5,5	6,5
2024-05-10	02:47	21,00	5,5	6,5
2024-05-10	01:47	20,99	5,5	6,5
2024-05-10	00:47	20,99	5,5	6,5
2024-05-09	23:47	20,98	5,5	6,5
2024-05-09	22:47	20,96	5,5	6,5
2024-05-09	21:47	20,96	5,5	6,5
2024-05-09	20:47	20,95	5,5	6,5
2024-05-09	19:47	20,94	5,5	6,5
2024-05-09	18:47	20,94	5,5	6,5
2024-05-09	17:47	20,94	5,5	6,5
2024-05-09	16:47	20,95	5,5	6,5
2024-05-09	15:47	20,95	5,5	6,5
2024-05-09	14:47	20,96	5,5	6,5
2024-05-09	13:47	20,97	5,5	6,5
2024-05-09	12:47	20,98	5,5	6,5
2024-05-09	11:47	20,97	5,5	6,5
2024-05-09	10:47	20,98	5,5	6,5
2024-05-09	09:47	20,99	5,5	6,5
2024-05-09	08:47	20,99	5,5	6,5
2024-05-09	07:47	21,00	5,5	6,5
2024-05-09	06:47	21,00	5,5	6,5
2024-05-09	05:47	21,01	5,5	6,5
2024-05-09	04:47	21,01	5,5	6,5
2024-05-09	03:47	21,03	5,5	6,5
2024-05-09	02:47	21,03	5,5	6,5
2024-05-09	01:47	21,04	5,5	6,5
2024-05-09	00:47	21,03	5,5	6,5
2024-05-08	23:47	21,03	5,5	6,5
2024-05-08	22:47	21,03	5,5	6,5
2024-05-08	21:47	21,04	5,5	6,5
2024-05-08	20:47	21,03	5,5	6,5
2024-05-08	19:47	21,03	5,5	6,5
2024-05-08	18:47	21,04	5,5	6,5

2024-05-08	17:47	21,04	5,5	6,5
2024-05-08	16:47	21,04	5,5	6,5
2024-05-08	15:47	21,04	5,5	6,5
2024-05-08	14:47	21,03	5,5	6,5
2024-05-08	13:47	21,04	5,5	6,5
2024-05-08	12:47	21,04	5,5	6,5
2024-05-08	11:47	21,03	5,5	6,5
2024-05-08	10:47	21,04	5,5	6,5
2024-05-08	09:47	21,03	5,5	6,5
2024-05-08	08:47	21,03	5,5	6,5
2024-05-08	07:47	21,03	5,5	6,5
2024-05-08	06:47	21,03	5,5	6,5
2024-05-08	05:47	21,02	5,5	6,5
2024-05-08	04:47	21,02	5,5	6,5
2024-05-08	03:47	21,02	5,5	6,5
2024-05-08	02:47	21,02	5,5	6,5
2024-05-08	01:47	21,02	5,5	6,5
2024-05-08	00:47	21,02	5,5	6,5
2024-05-07	23:47	21,02	5,5	6,5
2024-05-07	22:47	21,01	5,5	6,5
2024-05-07	21:47	21,02	5,5	6,5
2024-05-07	20:47	21,01	5,5	6,5
2024-05-07	19:47	21,02	5,5	6,5
2024-05-07	18:47	21,01	5,5	6,5
2024-05-07	17:47	21,01	5,5	6,5
2024-05-07	16:47	21,01	5,5	6,5
2024-05-07	15:47	21,01	5,5	6,5
2024-05-07	14:47	21,01	5,5	6,5
2024-05-07	13:47	21,00	5,5	6,5
2024-05-07	12:47	21,01	5,5	6,5
2024-05-07	11:47	21,01	5,5	6,5
2024-05-07	10:47	21,02	5,5	6,5
2024-05-07	09:47	21,02	5,5	6,5
2024-05-07	08:47	21,01	5,5	6,5
2024-05-07	07:47	21,01	5,5	6,5
2024-05-07	06:47	21,01	5,5	6,5
2024-05-07	05:47	21,01	5,5	6,5
2024-05-07	04:47	21,00	5,5	6,5
2024-05-07	03:47	21,00	5,5	6,5
2024-05-07	02:47	21,00	5,5	6,5
2024-05-07	01:47	20,99	5,5	6,5
2024-05-07	00:47	20,99	5,5	6,5
2024-05-06	23:47	20,99	5,5	6,5
2024-05-06	22:47	20,98	5,5	6,5
2024-05-06	21:47	20,97	5,5	6,5
2024-05-06	20:47	20,96	5,5	6,5
2024-05-06	19:47	20,96	5,5	6,5
2024-05-06	18:47	20,95	5,5	6,5
2024-05-06	17:47	20,95	5,5	6,5
2024-05-06	16:47	20,95	5,5	6,5
2024-05-06	15:47	20,94	5,5	6,5
2024-05-06	14:47	20,94	5,5	6,5
2024-05-06	13:47	20,94	5,5	6,5
2024-05-06	12:47	20,94	5,5	6,5
2024-05-06	11:47	20,93	5,5	6,5
2024-05-06	10:47	20,94	5,5	6,5
2024-05-06	09:47	20,92	5,5	6,5

2024-05-06	08:47	20,93	5,5	6,5
2024-05-06	07:47	20,92	5,5	6,5
2024-05-06	06:47	20,91	5,5	6,5
2024-05-06	05:47	20,91	5,5	6,5
2024-05-06	04:47	20,89	5,5	6,5
2024-05-06	03:47	20,90	5,5	6,5
2024-05-06	02:47	20,90	5,5	6,5
2024-05-06	01:47	20,89	5,5	6,5
2024-05-06	00:47	20,89	5,5	6,5
2024-05-05	23:47	20,88	5,5	6,5
2024-05-05	22:47	20,88	5,5	6,5
2024-05-05	21:47	20,87	5,5	6,5
2024-05-05	20:47	20,87	5,5	6,5
2024-05-05	19:47	20,87	5,5	6,5
2024-05-05	18:47	20,87	5,5	6,5
2024-05-05	17:47	20,87	5,5	6,5
2024-05-05	16:47	20,87	5,5	6,5
2024-05-05	15:47	20,88	5,5	6,5
2024-05-05	14:47	20,89	5,5	6,5
2024-05-05	13:47	20,89	5,5	6,5
2024-05-05	12:47	20,89	5,5	6,5
2024-05-05	11:47	20,89	5,5	6,5
2024-05-05	10:47	20,89	5,5	6,5
2024-05-05	09:47	20,89	5,5	6,5
2024-05-05	08:47	20,89	5,5	6,5
2024-05-05	07:47	20,90	5,5	6,5
2024-05-05	06:47	20,90	5,5	6,5
2024-05-05	05:47	20,89	5,5	6,5
2024-05-05	04:47	20,90	5,5	6,5
2024-05-05	03:47	20,90	5,5	6,5
2024-05-05	02:47	20,90	5,5	6,5
2024-05-05	01:47	20,90	5,5	6,5
2024-05-05	00:47	20,91	5,5	6,5
2024-05-04	23:47	20,91	5,5	6,5
2024-05-04	22:47	20,91	5,5	6,5
2024-05-04	21:47	20,91	5,5	6,5
2024-05-04	20:47	20,91	5,5	6,5
2024-05-04	19:47	20,92	5,5	6,5
2024-05-04	18:47	20,91	5,5	6,5
2024-05-04	17:47	20,91	5,5	6,5
2024-05-04	16:47	20,92	5,5	6,5
2024-05-04	15:47	20,93	5,5	6,5
2024-05-04	14:47	20,93	5,5	6,5
2024-05-04	13:47	20,94	5,5	6,5
2024-05-04	12:47	20,94	5,5	6,5
2024-05-04	11:47	20,95	5,5	6,5
2024-05-04	10:47	20,95	5,5	6,5
2024-05-04	09:47	20,96	5,5	6,5
2024-05-04	08:47	20,96	5,5	6,5
2024-05-04	07:47	20,96	5,5	6,5
2024-05-04	06:47	20,96	5,5	6,5
2024-05-04	05:47	20,96	5,5	6,5
2024-05-04	04:47	20,96	5,5	6,5
2024-05-04	03:47	20,96	5,5	6,5
2024-05-04	02:47	20,97	5,5	6,5
2024-05-04	01:47	20,97	5,5	6,5
2024-05-04	00:47	20,97	5,5	6,5

2024-05-03	23:47	20,96	5,5	6,5
2024-05-03	22:47	20,97	5,5	6,5
2024-05-03	21:47	20,96	5,5	6,5
2024-05-03	20:47	20,96	5,5	6,5
2024-05-03	19:47	20,96	5,5	6,5
2024-05-03	18:47	20,96	5,5	6,5
2024-05-03	17:47	20,96	5,5	6,5
2024-05-03	16:47	20,97	5,5	6,5
2024-05-03	15:47	20,98	5,5	6,5
2024-05-03	14:47	20,98	5,5	6,5
2024-05-03	13:47	20,98	5,5	6,5
2024-05-03	12:47	20,99	5,5	6,5
2024-05-03	11:47	21,00	5,5	6,5
2024-05-03	10:47	20,99	5,5	6,5
2024-05-03	09:47	21,00	5,5	6,5
2024-05-03	08:47	21,00	5,5	6,5
2024-05-03	07:47	21,00	5,5	6,5
2024-05-03	06:47	21,00	5,5	6,5
2024-05-03	05:47	21,01	5,5	6,5
2024-05-03	04:47	21,01	5,5	6,5
2024-05-03	03:47	21,00	5,5	6,5
2024-05-03	02:47	21,00	5,5	6,5
2024-05-03	01:47	21,01	5,5	6,5
2024-05-03	00:47	21,01	5,5	6,5
2024-05-02	23:47	21,00	5,5	6,5
2024-05-02	22:47	21,00	5,5	6,5
2024-05-02	21:47	20,99	5,5	6,5
2024-05-02	20:47	20,99	5,5	6,5
2024-05-02	19:47	20,98	5,5	6,5
2024-05-02	18:47	20,99	5,5	6,5
2024-05-02	17:47	20,98	5,5	6,5
2024-05-02	16:47	20,98	5,5	6,5
2024-05-02	15:47	21,00	5,5	6,5
2024-05-02	14:47	21,00	5,5	6,5
2024-05-02	13:47	21,01	5,5	6,5
2024-05-02	12:47	21,02	5,5	6,5
2024-05-02	11:47	21,02	5,5	6,5
2024-05-02	10:47	21,03	5,5	6,5
2024-05-02	09:47	21,03	5,5	6,5
2024-05-02	08:47	21,03	5,5	6,5
2024-05-02	07:47	21,03	5,5	6,5
2024-05-02	06:47	21,04	5,5	6,5
2024-05-02	05:47	21,04	5,5	6,5
2024-05-02	04:47	21,04	5,5	6,5
2024-05-02	03:47	21,04	5,5	6,5
2024-05-02	02:47	21,04	5,5	6,5
2024-05-02	01:47	21,04	5,5	6,5
2024-05-02	00:47	21,04	5,5	6,5
2024-05-01	23:47	21,04	5,5	6,5
2024-05-01	22:47	21,04	5,5	6,5
2024-05-01	21:47	21,03	5,5	6,5
2024-05-01	20:47	21,03	5,5	6,5
2024-05-01	19:47	21,03	5,5	6,5
2024-05-01	18:47	21,02	5,5	6,5
2024-05-01	17:47	21,02	5,5	6,5
2024-05-01	16:47	21,02	5,5	6,5
2024-05-01	15:47	21,04	5,5	6,5

2024-05-01	14:47	21,04	5,5	6,5
2024-05-01	13:47	21,05	5,5	6,5
2024-05-01	12:47	21,05	5,5	6,5
2024-05-01	11:47	21,05	5,5	6,5
2024-05-01	10:47	21,07	5,5	6,5
2024-05-01	09:47	21,08	5,5	6,5
2024-05-01	08:47	21,07	5,5	6,5
2024-05-01	07:47	21,07	5,5	6,5
2024-05-01	06:47	21,07	5,5	6,5
2024-05-01	05:47	21,07	5,5	6,5
2024-05-01	04:47	21,07	5,5	6,5
2024-05-01	03:47	21,07	5,5	6,5
2024-05-01	02:47	21,07	5,5	6,5
2024-05-01	01:47	21,07	5,5	6,5
2024-05-01	00:47	21,08	5,5	6,5
2024-04-30	23:47	21,07	5,5	6,5
2024-04-30	22:47	21,07	5,5	6,5
2024-04-30	21:47	21,07	5,5	6,5
2024-04-30	20:47	21,06	5,5	6,5
2024-04-30	19:47	21,06	5,5	6,5
2024-04-30	18:47	21,06	5,5	6,5
2024-04-30	17:47	21,06	5,5	6,5
2024-04-30	16:47	21,06	5,5	6,5
2024-04-30	15:47	21,06	5,5	6,5
2024-04-30	14:47	21,07	5,5	6,5
2024-04-30	13:47	21,07	5,5	6,5
2024-04-30	12:47	21,07	5,5	6,5
2024-04-30	11:47	21,08	5,5	6,5
2024-04-30	10:47	21,08	5,5	6,5
2024-04-30	09:47	21,08	5,5	6,5
2024-04-30	08:47	21,07	5,5	6,5
2024-04-30	07:47	21,07	5,5	6,5
2024-04-30	06:47	21,07	5,5	6,5
2024-04-30	05:47	21,06	5,5	6,5
2024-04-30	04:47	21,05	5,5	6,5
2024-04-30	03:47	21,05	5,5	6,5
2024-04-30	02:47	21,05	5,5	6,5
2024-04-30	01:47	21,05	5,5	6,5
2024-04-30	00:47	21,04	5,5	6,5
2024-04-29	23:47	21,04	5,5	6,5
2024-04-29	22:47	21,03	5,5	6,5
2024-04-29	21:47	21,03	5,5	6,5
2024-04-29	20:47	21,02	5,5	6,5
2024-04-29	19:47	21,01	5,5	6,5
2024-04-29	18:47	20,99	5,5	6,5
2024-04-29	17:47	20,99	5,5	6,5
2024-04-29	16:47	20,99	5,5	6,5
2024-04-29	15:47	20,98	5,5	6,5
2024-04-29	14:47	20,98	5,5	6,5
2024-04-29	13:47	20,98	5,5	6,5
2024-04-29	12:47	20,97	5,5	6,5
2024-04-29	11:47	20,96	5,5	6,5
2024-04-29	10:47	20,95	5,5	6,5
2024-04-29	09:47	20,94	5,5	6,5
2024-04-29	08:47	20,94	5,5	6,5
2024-04-29	07:47	20,93	5,5	6,5
2024-04-29	06:47	20,93	5,5	6,5

2024-04-29	05:47	20,92	5,5	6,5
2024-04-29	04:47	20,92	5,5	6,5
2024-04-29	03:47	20,93	5,5	6,5
2024-04-29	02:47	20,94	5,5	6,5
2024-04-29	01:47	20,94	5,5	6,5
2024-04-29	00:47	20,94	5,5	6,5
2024-04-28	23:47	20,96	5,5	6,5
2024-04-28	22:47	20,97	5,5	6,5
2024-04-28	21:47	20,96	5,5	6,5
2024-04-28	20:47	20,96	5,5	6,5
2024-04-28	19:47	20,97	5,5	6,5
2024-04-28	18:47	20,97	5,5	6,5
2024-04-28	17:47	20,97	5,5	6,5
2024-04-28	16:47	20,98	5,5	6,5
2024-04-28	15:47	20,98	5,5	6,5
2024-04-28	14:47	20,98	5,5	6,5
2024-04-28	13:47	20,98	5,5	6,5
2024-04-28	12:47	20,99	5,5	6,5
2024-04-28	11:47	20,99	5,5	6,5
2024-04-28	10:47	20,99	5,5	6,5
2024-04-28	09:47	20,99	5,5	6,5
2024-04-28	08:47	20,99	5,5	6,5
2024-04-28	07:47	20,99	5,5	6,5
2024-04-28	06:47	20,99	5,5	6,5
2024-04-28	05:47	20,99	5,5	6,5
2024-04-28	04:47	20,98	5,5	6,5
2024-04-28	03:47	20,99	5,5	6,5
2024-04-28	02:47	20,99	5,5	6,5
2024-04-28	01:47	20,98	5,5	6,5
2024-04-28	00:47	20,97	5,5	6,5
2024-04-27	23:47	20,97	5,5	6,5
2024-04-27	22:47	20,97	5,5	6,5
2024-04-27	21:47	20,96	5,5	6,5
2024-04-27	20:47	20,95	5,5	6,5
2024-04-27	19:47	20,95	5,5	6,5
2024-04-27	18:47	20,94	5,5	6,5
2024-04-27	17:47	20,94	5,5	6,5
2024-04-27	16:47	20,94	5,5	6,5
2024-04-27	15:47	20,93	5,5	6,5
2024-04-27	14:47	20,93	5,5	6,5
2024-04-27	13:47	20,94	5,5	6,5
2024-04-27	12:47	20,93	5,5	6,5
2024-04-27	11:47	20,93	5,5	6,5
2024-04-27	10:47	20,93	5,5	6,5
2024-04-27	09:47	20,93	5,5	6,5
2024-04-27	08:47	20,93	5,5	6,5
2024-04-27	07:47	20,93	5,5	6,5
2024-04-27	06:47	20,93	5,5	6,5
2024-04-27	05:47	20,92	5,5	6,5
2024-04-27	04:47	20,93	5,5	6,5
2024-04-27	03:47	20,92	5,5	6,5
2024-04-27	02:47	20,92	5,5	6,5
2024-04-27	01:47	20,92	5,5	6,5
2024-04-27	00:47	20,91	5,5	6,5
2024-04-26	23:47	20,92	5,5	6,5
2024-04-26	22:47	20,91	5,5	6,5
2024-04-26	21:47	20,91	5,5	6,5

2024-04-26	20:47	20,91	5,5	6,5
2024-04-26	19:47	20,90	5,5	6,5
2024-04-26	18:47	20,91	5,5	6,5
2024-04-26	17:47	20,90	5,5	6,5
2024-04-26	16:47	20,91	5,5	6,5
2024-04-26	15:47	20,90	5,5	6,5
2024-04-26	14:47	20,90	5,5	6,5
2024-04-26	13:47	20,90	5,5	6,5
2024-04-26	12:47	20,90	5,5	6,5
2024-04-26	11:47	20,91	5,5	6,5
2024-04-26	10:47	20,91	5,5	6,5
2024-04-26	09:47	20,91	5,5	6,5
2024-04-26	08:47	20,91	5,5	6,5
2024-04-26	07:47	20,90	5,5	6,5
2024-04-26	06:47	20,90	5,5	6,5
2024-04-26	05:47	20,90	5,5	6,5
2024-04-26	04:47	20,89	5,5	6,5
2024-04-26	03:47	20,89	5,5	6,5
2024-04-26	02:47	20,88	5,5	6,5
2024-04-26	01:47	20,89	5,5	6,5
2024-04-26	00:47	20,88	5,5	6,5
2024-04-25	23:47	20,88	5,5	6,5
2024-04-25	22:47	20,88	5,5	6,5
2024-04-25	21:47	20,88	5,5	6,5
2024-04-25	20:47	20,88	5,5	6,5
2024-04-25	19:47	20,87	5,5	6,5
2024-04-25	18:47	20,87	5,5	6,5
2024-04-25	17:47	20,87	5,5	6,5
2024-04-25	16:47	20,87	5,5	6,5
2024-04-25	15:47	20,87	5,5	6,5
2024-04-25	14:47	20,87	5,5	6,5
2024-04-25	13:47	20,87	5,5	6,5
2024-04-25	12:47	20,87	5,5	6,5
2024-04-25	11:47	20,87	5,5	6,5
2024-04-25	10:47	20,87	5,5	6,5
2024-04-25	09:47	20,87	5,5	6,5
2024-04-25	08:47	20,87	5,5	6,5
2024-04-25	07:47	20,87	5,5	6,5
2024-04-25	06:47	20,87	5,5	6,5
2024-04-25	05:47	20,87	5,5	6,5
2024-04-25	04:47	20,87	5,5	6,5
2024-04-25	03:47	20,86	5,5	6,5
2024-04-25	02:47	20,87	5,5	6,5
2024-04-25	01:47	20,87	5,5	6,5
2024-04-25	00:47	20,87	5,5	6,5
2024-04-24	23:47	20,88	5,5	6,5
2024-04-24	22:47	20,87	5,5	6,5
2024-04-24	21:47	20,88	5,5	6,5
2024-04-24	20:47	20,88	5,5	6,5
2024-04-24	19:47	20,88	5,5	6,5
2024-04-24	18:47	20,87	5,5	6,5
2024-04-24	17:47	20,88	5,5	6,5
2024-04-24	16:47	20,88	5,5	6,5
2024-04-24	15:47	20,88	5,5	6,5
2024-04-24	14:47	20,89	5,5	6,5
2024-04-24	13:47	20,90	5,5	6,5
2024-04-24	12:47	20,89	5,5	6,5

2024-04-24	11:47	20,90	5,5	6,5
2024-04-24	10:47	20,90	5,5	6,5
2024-04-24	09:47	20,90	5,5	6,5
2024-04-24	08:47	20,91	5,5	6,5
2024-04-24	07:47	20,91	5,5	6,5
2024-04-24	06:47	20,91	5,5	6,5
2024-04-24	05:47	20,91	5,5	6,5
2024-04-24	04:47	20,91	5,5	6,5
2024-04-24	03:47	20,92	5,5	6,5
2024-04-24	02:47	20,92	5,5	6,5
2024-04-24	01:47	20,92	5,5	6,5
2024-04-24	00:47	20,93	5,5	6,5
2024-04-23	23:47	20,92	5,5	6,5
2024-04-23	22:47	20,92	5,5	6,5
2024-04-23	21:47	20,92	5,5	6,5
2024-04-23	20:47	20,92	5,5	6,5
2024-04-23	19:47	20,92	5,5	6,5
2024-04-23	18:47	20,92	5,5	6,5
2024-04-23	17:47	20,93	5,5	6,5
2024-04-23	16:47	20,93	5,5	6,5
2024-04-23	15:47	20,93	5,5	6,5
2024-04-23	14:47	20,93	5,5	6,5
2024-04-23	13:47	20,93	5,5	6,5
2024-04-23	12:47	20,93	5,5	6,5
2024-04-23	11:47	20,94	5,5	6,5
2024-04-23	10:47	20,95	5,5	6,5
2024-04-23	09:47	20,95	5,5	6,5
2024-04-23	08:47	20,96	5,5	6,5
2024-04-23	07:47	20,96	5,5	6,5
2024-04-23	06:47	20,96	5,5	6,5
2024-04-23	05:47	20,96	5,5	6,5
2024-04-23	04:47	20,95	5,5	6,5
2024-04-23	03:47	20,96	5,5	6,5
2024-04-23	02:47	20,96	5,5	6,5
2024-04-23	01:47	20,98	5,5	6,5
2024-04-23	00:47	20,98	5,5	6,5
2024-04-22	23:47	20,99	5,5	6,5
2024-04-22	22:47	21,00	5,5	6,5
2024-04-22	21:47	21,00	5,5	6,5
2024-04-22	20:47	21,01	5,5	6,5
2024-04-22	19:47	21,00	5,5	6,5
2024-04-22	18:47	21,01	5,5	6,5
2024-04-22	17:47	21,02	5,5	6,5
2024-04-22	16:47	21,02	5,5	6,5
2024-04-22	15:47	21,04	5,5	6,5
2024-04-22	14:47	21,05	5,5	6,5
2024-04-22	13:47	21,06	5,5	6,5
2024-04-22	12:47	21,07	5,5	6,5
2024-04-22	11:47	21,08	5,5	6,5
2024-04-22	10:47	21,08	5,5	6,5
2024-04-22	09:47	21,10	5,5	6,5
2024-04-22	08:47	21,10	5,5	6,5
2024-04-22	07:47	21,11	5,5	6,5
2024-04-22	06:47	21,11	5,5	6,5
2024-04-22	05:47	21,12	5,5	6,5
2024-04-22	04:47	21,11	5,5	6,5
2024-04-22	03:47	21,12	5,5	6,5

2024-04-22	02:47	21,11	5,5	6,5
2024-04-22	01:47	21,11	5,5	6,5
2024-04-22	00:47	21,11	5,5	6,5
2024-04-21	23:47	21,11	5,5	6,5
2024-04-21	22:47	21,11	5,5	6,5
2024-04-21	21:47	21,11	5,5	6,5
2024-04-21	20:47	21,11	5,5	6,5
2024-04-21	19:47	21,09	5,5	6,5
2024-04-21	18:47	21,10	5,5	6,5
2024-04-21	17:47	21,09	5,5	6,5
2024-04-21	16:47	21,09	5,5	6,5
2024-04-21	15:47	21,09	5,5	6,5
2024-04-21	14:47	21,09	5,5	6,5
2024-04-21	13:47	21,10	5,5	6,5
2024-04-21	12:47	21,10	5,5	6,5
2024-04-21	11:47	21,10	5,5	6,5
2024-04-21	10:47	21,11	5,5	6,5
2024-04-21	09:47	21,11	5,5	6,5
2024-04-21	08:47	21,10	5,5	6,5
2024-04-21	07:47	21,09	5,5	6,5
2024-04-21	06:47	21,09	5,5	6,5
2024-04-21	05:47	21,09	5,5	6,5
2024-04-21	04:47	21,08	5,5	6,5
2024-04-21	03:47	21,08	5,5	6,5
2024-04-21	02:47	21,08	5,5	6,5
2024-04-21	01:47	21,06	5,5	6,5
2024-04-21	00:47	21,07	5,5	6,5
2024-04-20	23:47	21,06	5,5	6,5
2024-04-20	22:47	21,04	5,5	6,5
2024-04-20	21:47	21,03	5,5	6,5
2024-04-20	20:47	21,02	5,5	6,5
2024-04-20	19:47	21,00	5,5	6,5
2024-04-20	18:47	20,99	5,5	6,5
2024-04-20	17:47	20,98	5,5	6,5
2024-04-20	16:47	20,99	5,5	6,5
2024-04-20	15:47	20,98	5,5	6,5
2024-04-20	14:47	20,98	5,5	6,5
2024-04-20	13:47	20,98	5,5	6,5
2024-04-20	12:47	20,97	5,5	6,5
2024-04-20	11:47	20,96	5,5	6,5
2024-04-20	10:47	20,95	5,5	6,5
2024-04-20	09:47	20,96	5,5	6,5
2024-04-20	08:47	20,95	5,5	6,5
2024-04-20	07:47	20,95	5,5	6,5
2024-04-20	06:47	20,95	5,5	6,5
2024-04-20	05:47	20,94	5,5	6,5
2024-04-20	04:47	20,94	5,5	6,5
2024-04-20	03:47	20,94	5,5	6,5
2024-04-20	02:47	20,94	5,5	6,5
2024-04-20	01:47	20,94	5,5	6,5
2024-04-20	00:47	20,94	5,5	6,5
2024-04-19	23:47	20,94	5,5	6,5
2024-04-19	22:47	20,93	5,5	6,5
2024-04-19	21:47	20,94	5,5	6,5
2024-04-19	20:47	20,92	5,5	6,5
2024-04-19	19:47	20,92	5,5	6,5
2024-04-19	18:47	20,92	5,5	6,5

2024-04-19	17:47	20,91	5,5	6,5
2024-04-19	16:47	20,91	5,5	6,5
2024-04-19	15:47	20,92	5,5	6,5
2024-04-19	14:47	20,92	5,5	6,5
2024-04-19	13:47	20,91	5,5	6,5
2024-04-19	12:47	20,91	5,5	6,5
2024-04-19	11:47	20,91	5,5	6,5
2024-04-19	10:47	20,92	5,5	6,5
2024-04-19	09:47	20,91	5,5	6,5
2024-04-19	08:47	20,91	5,5	6,5
2024-04-19	07:47	20,91	5,5	6,5
2024-04-19	06:47	20,91	5,5	6,5
2024-04-19	05:47	20,91	5,5	6,5
2024-04-19	04:47	20,91	5,5	6,5
2024-04-19	03:47	20,92	5,5	6,5
2024-04-19	02:47	20,92	5,5	6,5
2024-04-19	01:47	20,92	5,5	6,5
2024-04-19	00:47	20,92	5,5	6,5
2024-04-18	23:47	20,93	5,5	6,5
2024-04-18	22:47	20,93	5,5	6,5
2024-04-18	21:47	20,93	5,5	6,5
2024-04-18	20:47	20,93	5,5	6,5
2024-04-18	19:47	20,93	5,5	6,5
2024-04-18	18:47	20,93	5,5	6,5
2024-04-18	17:47	20,94	5,5	6,5
2024-04-18	16:47	20,94	5,5	6,5
2024-04-18	15:47	20,94	5,5	6,5
2024-04-18	14:47	20,95	5,5	6,5
2024-04-18	13:47	20,95	5,5	6,5
2024-04-18	12:47	20,96	5,5	6,5
2024-04-18	11:47	20,96	5,5	6,5
2024-04-18	10:47	20,96	5,5	6,5
2024-04-18	09:47	20,97	5,5	6,5
2024-04-18	08:47	20,97	5,5	6,5
2024-04-18	07:47	20,96	5,5	6,5
2024-04-18	06:47	20,96	5,5	6,5
2024-04-18	05:47	20,97	5,5	6,5
2024-04-18	04:47	20,96	5,5	6,5
2024-04-18	03:47	20,96	5,5	6,5
2024-04-18	02:47	20,96	5,5	6,5
2024-04-18	01:47	20,96	5,5	6,5
2024-04-18	00:47	20,96	5,5	6,5
2024-04-17	23:47	20,95	5,5	6,5
2024-04-17	22:47	20,94	5,5	6,5
2024-04-17	21:47	20,95	5,5	6,5
2024-04-17	20:47	20,94	5,5	6,5
2024-04-17	19:47	20,93	5,5	6,5
2024-04-17	18:47	20,92	5,5	6,5
2024-04-17	17:47	20,91	5,5	6,5
2024-04-17	16:47	20,91	5,5	6,5
2024-04-17	15:47	20,92	5,5	6,5
2024-04-17	14:47	20,92	5,5	6,5
2024-04-17	13:47	20,92	5,5	6,5
2024-04-17	12:47	20,91	5,5	6,5
2024-04-17	11:47	20,92	5,5	6,5
2024-04-17	10:47	20,91	5,5	6,5
2024-04-17	09:47	20,90	5,5	6,5

2024-04-17	08:47	20,89	5,5	6,5
2024-04-17	07:47	20,89	5,5	6,5
2024-04-17	06:47	20,89	5,5	6,5
2024-04-17	05:47	20,88	5,5	6,5
2024-04-17	04:47	20,88	5,5	6,5
2024-04-17	03:47	20,88	5,5	6,5
2024-04-17	02:47	20,88	5,5	6,5
2024-04-17	01:47	20,87	5,5	6,5
2024-04-17	00:47	20,87	5,5	6,5
2024-04-16	23:47	20,86	5,5	6,5
2024-04-16	22:47	20,87	5,5	6,5
2024-04-16	21:47	20,85	5,5	6,5
2024-04-16	20:47	20,86	5,5	6,5
2024-04-16	19:47	20,85	5,5	6,5
2024-04-16	18:47	20,85	5,5	6,5
2024-04-16	17:47	20,84	5,5	6,5
2024-04-16	16:47	20,84	5,5	6,5
2024-04-16	15:47	20,85	5,5	6,5
2024-04-16	14:47	20,84	5,5	6,5
2024-04-16	13:47	20,84	5,5	6,5
2024-04-16	12:47	20,85	5,5	6,5
2024-04-16	11:47	20,85	5,5	6,5
2024-04-16	10:47	20,86	5,5	6,5
2024-04-16	09:47	20,85	5,5	6,5
2024-04-16	08:47	20,85	5,5	6,5
2024-04-16	07:47	20,84	5,5	6,5
2024-04-16	06:47	20,84	5,5	6,5
2024-04-16	05:47	20,84	5,5	6,5
2024-04-16	04:47	20,84	5,5	6,5
2024-04-16	03:47	20,84	5,5	6,5
2024-04-16	02:47	20,84	5,5	6,5
2024-04-16	01:47	20,84	5,5	6,5
2024-04-16	00:47	20,84	5,5	6,5
2024-04-15	23:47	20,83	5,5	6,5
2024-04-15	22:47	20,83	5,5	6,5
2024-04-15	21:47	20,83	5,5	6,5
2024-04-15	20:47	20,82	5,5	6,5
2024-04-15	19:47	20,82	5,5	6,5
2024-04-15	18:47	20,82	5,5	6,5
2024-04-15	17:47	20,83	5,5	6,5
2024-04-15	16:47	20,83	5,5	6,5
2024-04-15	15:47	20,83	5,5	6,5
2024-04-15	14:47	20,84	5,5	6,5
2024-04-15	13:47	20,85	5,5	6,5
2024-04-15	12:47	20,85	5,5	6,5
2024-04-15	11:47	20,86	5,5	6,5
2024-04-15	10:47	20,86	5,5	6,5
2024-04-15	09:47	20,86	5,5	6,5
2024-04-15	08:47	20,87	5,5	6,5
2024-04-15	07:47	20,86	5,5	6,5
2024-04-15	06:47	20,87	5,5	6,5
2024-04-15	05:47	20,87	5,5	6,5
2024-04-15	04:47	20,87	5,5	6,5
2024-04-15	03:47	20,87	5,5	6,5
2024-04-15	02:47	20,87	5,5	6,5
2024-04-15	01:47	20,87	5,5	6,5
2024-04-15	00:47	20,88	5,5	6,5

2024-04-14	23:47	20,87	5,5	6,5
2024-04-14	22:47	20,87	5,5	6,5
2024-04-14	21:47	20,87	5,5	6,5
2024-04-14	20:47	20,86	5,5	6,5
2024-04-14	19:47	20,85	5,5	6,5
2024-04-14	18:47	20,84	5,5	6,5
2024-04-14	17:47	20,84	5,5	6,5
2024-04-14	16:47	20,83	5,5	6,5
2024-04-14	15:47	20,82	5,5	6,5
2024-04-14	14:47	20,81	5,5	6,5
2024-04-14	13:47	20,81	5,5	6,5
2024-04-14	12:47	20,80	5,5	6,5
2024-04-14	11:47	20,78	5,5	6,5
2024-04-14	10:47	20,76	5,5	6,5
2024-04-14	09:47	20,75	5,5	6,5
2024-04-14	08:47	20,75	5,5	6,5
2024-04-14	07:47	20,75	5,5	6,5
2024-04-14	06:47	20,75	5,5	6,5
2024-04-14	05:47	20,75	5,5	6,5
2024-04-14	04:47	20,76	5,5	6,5
2024-04-14	03:47	20,76	5,5	6,5
2024-04-14	02:47	20,77	5,5	6,5
2024-04-14	01:47	20,80	5,5	6,5
2024-04-14	00:47	20,81	5,5	6,5
2024-04-13	23:47	20,83	5,5	6,5
2024-04-13	22:47	20,83	5,5	6,5
2024-04-13	21:47	20,84	5,5	6,5
2024-04-13	20:47	20,86	5,5	6,5
2024-04-13	19:47	20,85	5,5	6,5
2024-04-13	18:47	20,86	5,5	6,5
2024-04-13	17:47	20,87	5,5	6,5
2024-04-13	16:47	20,87	5,5	6,5
2024-04-13	15:47	20,88	5,5	6,5
2024-04-13	14:47	20,88	5,5	6,5
2024-04-13	13:47	20,88	5,5	6,5
2024-04-13	12:47	20,89	5,5	6,5
2024-04-13	11:47	20,89	5,5	6,5
2024-04-13	10:47	20,89	5,5	6,5
2024-04-13	09:47	20,89	5,5	6,5
2024-04-13	08:47	20,90	5,5	6,5
2024-04-13	07:47	20,89	5,5	6,5
2024-04-13	06:47	20,90	5,5	6,5
2024-04-13	05:47	20,90	5,5	6,5
2024-04-13	04:47	20,90	5,5	6,5
2024-04-13	03:47	20,91	5,5	6,5
2024-04-13	02:47	20,92	5,5	6,5
2024-04-13	01:47	20,93	5,5	6,5
2024-04-13	00:47	20,94	5,5	6,5
2024-04-12	23:47	20,94	5,5	6,5
2024-04-12	22:47	20,94	5,5	6,5
2024-04-12	21:47	20,94	5,5	6,5
2024-04-12	20:47	20,93	5,5	6,5
2024-04-12	19:47	20,94	5,5	6,5
2024-04-12	18:47	20,93	5,5	6,5
2024-04-12	17:47	20,93	5,5	6,5
2024-04-12	16:47	20,94	5,5	6,5
2024-04-12	15:47	20,95	5,5	6,5

2024-04-12	14:47	20,96	5,5	6,5
2024-04-12	13:47	20,96	5,5	6,5
2024-04-12	12:47	20,96	5,5	6,5
2024-04-12	11:47	20,97	5,5	6,5
2024-04-12	10:47	20,97	5,5	6,5
2024-04-12	09:47	20,98	5,5	6,5
2024-04-12	08:47	20,98	5,5	6,5
2024-04-12	07:47	20,98	5,5	6,5
2024-04-12	06:47	20,98	5,5	6,5
2024-04-12	05:47	20,97	5,5	6,5
2024-04-12	04:47	20,98	5,5	6,5
2024-04-12	03:47	20,98	5,5	6,5
2024-04-12	02:47	20,97	5,5	6,5
2024-04-12	01:47	20,97	5,5	6,5
2024-04-12	00:47	20,97	5,5	6,5
2024-04-11	23:47	20,97	5,5	6,5
2024-04-11	22:47	20,95	5,5	6,5
2024-04-11	21:47	20,94	5,5	6,5
2024-04-11	20:47	20,93	5,5	6,5
2024-04-11	19:47	20,93	5,5	6,5
2024-04-11	18:47	20,92	5,5	6,5
2024-04-11	17:47	20,91	5,5	6,5
2024-04-11	16:47	20,90	5,5	6,5
2024-04-11	15:47	20,91	5,5	6,5
2024-04-11	14:47	20,90	5,5	6,5
2024-04-11	13:47	20,89	5,5	6,5
2024-04-11	12:47	20,89	5,5	6,5
2024-04-11	11:47	20,89	5,5	6,5
2024-04-11	10:47	20,89	5,5	6,5
2024-04-11	09:47	20,90	5,5	6,5
2024-04-11	08:47	20,91	5,5	6,5
2024-04-11	07:47	20,91	5,5	6,5
2024-04-11	06:47	20,92	5,5	6,5
2024-04-11	05:47	20,93	5,5	6,5
2024-04-11	04:47	20,96	5,5	6,5
2024-04-11	03:47	20,96	5,5	6,5
2024-04-11	02:47	20,97	5,5	6,5
2024-04-11	01:47	20,96	5,5	6,5
2024-04-11	00:47	20,95	5,5	6,5
2024-04-10	23:47	20,96	5,5	6,5
2024-04-10	22:47	20,96	5,5	6,5
2024-04-10	21:47	20,95	5,5	6,5
2024-04-10	20:47	20,94	5,5	6,5
2024-04-10	19:47	20,93	5,5	6,5
2024-04-10	18:47	20,92	5,5	6,5
2024-04-10	17:47	20,91	5,5	6,5
2024-04-10	16:47	20,90	5,5	6,5
2024-04-10	15:47	20,88	5,5	6,5
2024-04-10	14:47	20,86	5,5	6,5
2024-04-10	13:47	20,84	5,5	6,5
2024-04-10	12:47	20,84	5,5	6,5
2024-04-10	11:47	20,82	5,5	6,5
2024-04-10	10:47	20,82	5,5	6,5
2024-04-10	09:47	20,82	5,5	6,5
2024-04-10	08:47	20,82	5,5	6,5
2024-04-10	07:47	20,83	5,5	6,5
2024-04-10	06:47	20,82	5,5	6,5

2024-04-10	05:47	20,83	5,5	6,5
2024-04-10	04:47	20,84	5,5	6,5
2024-04-10	03:47	20,83	5,5	6,5
2024-04-10	02:47	20,85	5,5	6,5
2024-04-10	01:47	20,84	5,5	6,5
2024-04-10	00:47	20,85	5,5	6,5
2024-04-09	23:47	20,84	5,5	6,5
2024-04-09	22:47	20,85	5,5	6,5
2024-04-09	21:47	20,85	5,5	6,5
2024-04-09	20:47	20,86	5,5	6,5
2024-04-09	19:47	20,87	5,5	6,5
2024-04-09	18:47	20,87	5,5	6,5
2024-04-09	17:47	20,88	5,5	6,5
2024-04-09	16:47	20,88	5,5	6,5
2024-04-09	15:47	20,89	5,5	6,5
2024-04-09	14:47	20,89	5,5	6,5
2024-04-09	13:47	20,90	5,5	6,5
2024-04-09	12:47	20,91	5,5	6,5
2024-04-09	11:47	20,91	5,5	6,5
2024-04-09	10:47	20,91	5,5	6,5
2024-04-09	09:47	20,91	5,5	6,5
2024-04-09	08:47	20,91	5,5	6,5
2024-04-09	07:47	20,91	5,5	6,5
2024-04-09	06:47	20,91	5,5	6,5
2024-04-09	05:47	20,91	5,5	6,5
2024-04-09	04:47	20,90	5,5	6,5
2024-04-09	03:47	20,91	5,5	6,5
2024-04-09	02:47	20,90	5,5	6,5
2024-04-09	01:47	20,90	5,5	6,5
2024-04-09	00:47	20,90	5,5	6,5
2024-04-08	23:47	20,90	5,5	6,5
2024-04-08	22:47	20,90	5,5	6,5
2024-04-08	21:47	20,90	5,5	6,5
2024-04-08	20:47	20,90	5,5	6,5
2024-04-08	19:47	20,89	5,5	6,5
2024-04-08	18:47	20,89	5,5	6,5
2024-04-08	17:47	20,89	5,5	6,5
2024-04-08	16:47	20,89	5,5	6,5
2024-04-08	15:47	20,88	5,5	6,5
2024-04-08	14:47	20,88	5,5	6,5
2024-04-08	13:47	20,88	5,5	6,5
2024-04-08	12:47	20,88	5,5	6,5
2024-04-08	11:47	20,87	5,5	6,5
2024-04-08	10:47	20,87	5,5	6,5
2024-04-08	09:47	20,86	5,5	6,5
2024-04-08	08:47	20,86	5,5	6,5
2024-04-08	07:47	20,85	5,5	6,5
2024-04-08	06:47	20,84	5,5	6,5
2024-04-08	05:47	20,83	5,5	6,5
2024-04-08	04:47	20,84	5,5	6,5
2024-04-08	03:47	20,85	5,5	6,5
2024-04-08	02:47	20,85	5,5	6,5
2024-04-08	01:47	20,86	5,5	6,5
2024-04-08	00:47	20,85	5,5	6,5
2024-04-07	23:47	20,86	5,5	6,5
2024-04-07	22:47	20,85	5,5	6,5
2024-04-07	21:47	20,85	5,5	6,5

2024-04-07	20:47	20,84	5,5	6,5
2024-04-07	19:47	20,84	5,5	6,5
2024-04-07	18:47	20,83	5,5	6,5
2024-04-07	17:47	20,83	5,5	6,5
2024-04-07	16:47	20,82	5,5	6,5
2024-04-07	15:47	20,83	5,5	6,5
2024-04-07	14:47	20,83	5,5	6,5
2024-04-07	13:47	20,83	5,5	6,5
2024-04-07	12:47	20,83	5,5	6,5
2024-04-07	11:47	20,83	5,5	6,5
2024-04-07	10:47	20,83	5,5	6,5
2024-04-07	09:47	20,83	5,5	6,5
2024-04-07	08:47	20,84	5,5	6,5
2024-04-07	07:47	20,85	5,5	6,5
2024-04-07	06:47	20,84	5,5	6,5
2024-04-07	05:47	20,85	5,5	6,5
2024-04-07	04:47	20,86	5,5	6,5
2024-04-07	03:47	20,87	5,5	6,5
2024-04-07	02:47	20,87	5,5	6,5
2024-04-07	01:47	20,88	5,5	6,5
2024-04-07	00:47	20,89	5,5	6,5
2024-04-06	23:47	20,90	5,5	6,5
2024-04-06	22:47	20,91	5,5	6,5
2024-04-06	21:47	20,93	5,5	6,5
2024-04-06	20:47	20,93	5,5	6,5
2024-04-06	19:47	20,93	5,5	6,5
2024-04-06	18:47	20,94	5,5	6,5
2024-04-06	17:47	20,94	5,5	6,5
2024-04-06	16:47	20,94	5,5	6,5
2024-04-06	15:47	20,96	5,5	6,5
2024-04-06	14:47	20,95	5,5	6,5
2024-04-06	13:47	20,96	5,5	6,5
2024-04-06	12:47	20,95	5,5	6,5
2024-04-06	11:47	20,95	5,5	6,5
2024-04-06	10:47	20,95	5,5	6,5
2024-04-06	09:47	20,93	5,5	6,5
2024-04-06	08:47	20,93	5,5	6,5
2024-04-06	07:47	20,92	5,5	6,5
2024-04-06	06:47	20,91	5,5	6,5
2024-04-06	05:47	20,90	5,5	6,5
2024-04-06	04:47	20,90	5,5	6,5
2024-04-06	03:47	20,90	5,5	6,5
2024-04-06	02:47	20,89	5,5	6,5
2024-04-06	01:47	20,88	5,5	6,5
2024-04-06	00:47	20,88	5,5	6,5
2024-04-05	23:47	20,89	5,5	6,5
2024-04-05	22:47	20,88	5,5	6,5
2024-04-05	21:47	20,89	5,5	6,5
2024-04-05	20:47	20,88	5,5	6,5
2024-04-05	19:47	20,88	5,5	6,5
2024-04-05	18:47	20,88	5,5	6,5
2024-04-05	17:47	20,88	5,5	6,5
2024-04-05	16:47	20,89	5,5	6,5
2024-04-05	15:47	20,89	5,5	6,5
2024-04-05	14:47	20,89	5,5	6,5
2024-04-05	13:47	20,89	5,5	6,5
2024-04-05	12:47	20,89	5,5	6,5

2024-04-05	11:47	20,89	5,5	6,5
2024-04-05	10:47	20,88	5,5	6,5
2024-04-05	09:47	20,89	5,5	6,5
2024-04-05	08:47	20,88	5,5	6,5
2024-04-05	07:47	20,89	5,5	6,5
2024-04-05	06:47	20,88	5,5	6,5
2024-04-05	05:47	20,89	5,5	6,5
2024-04-05	04:47	20,89	5,5	6,5
2024-04-05	03:47	20,88	5,5	6,5
2024-04-05	02:47	20,89	5,5	6,5
2024-04-05	01:47	20,89	5,5	6,5
2024-04-05	00:47	20,90	5,5	6,5
2024-04-04	23:47	20,89	5,5	6,5
2024-04-04	22:47	20,90	5,5	6,5
2024-04-04	21:47	20,90	5,5	6,5
2024-04-04	20:47	20,91	5,5	6,5
2024-04-04	19:47	20,91	5,5	6,5
2024-04-04	18:47	20,92	5,5	6,5
2024-04-04	17:47	20,92	5,5	6,5
2024-04-04	16:47	20,92	5,5	6,5
2024-04-04	15:47	20,92	5,5	6,5
2024-04-04	14:47	20,93	5,5	6,5
2024-04-04	13:47	20,93	5,5	6,5
2024-04-04	12:47	20,94	5,5	6,5
2024-04-04	11:47	20,94	5,5	6,5
2024-04-04	10:47	20,95	5,5	6,5
2024-04-04	09:47	20,94	5,5	6,5
2024-04-04	08:47	20,95	5,5	6,5
2024-04-04	07:47	20,95	5,5	6,5
2024-04-04	06:47	20,95	5,5	6,5
2024-04-04	05:47	20,95	5,5	6,5
2024-04-04	04:47	20,96	5,5	6,5
2024-04-04	03:47	20,96	5,5	6,5
2024-04-04	02:47	20,96	5,5	6,5
2024-04-04	01:47	20,95	5,5	6,5
2024-04-04	00:47	20,96	5,5	6,5
2024-04-03	23:47	20,95	5,5	6,5
2024-04-03	22:47	20,95	5,5	6,5
2024-04-03	21:47	20,95	5,5	6,5
2024-04-03	20:47	20,95	5,5	6,5
2024-04-03	19:47	20,95	5,5	6,5
2024-04-03	18:47	20,94	5,5	6,5
2024-04-03	17:47	20,94	5,5	6,5
2024-04-03	16:47	20,93	5,5	6,5
2024-04-03	15:47	20,94	5,5	6,5
2024-04-03	14:47	20,94	5,5	6,5
2024-04-03	13:47	20,94	5,5	6,5
2024-04-03	12:47	20,94	5,5	6,5
2024-04-03	11:47	20,94	5,5	6,5
2024-04-03	10:47	20,94	5,5	6,5
2024-04-03	09:47	20,93	5,5	6,5
2024-04-03	08:47	20,93	5,5	6,5
2024-04-03	07:47	20,93	5,5	6,5
2024-04-03	06:47	20,92	5,5	6,5
2024-04-03	05:47	20,91	5,5	6,5
2024-04-03	04:47	20,91	5,5	6,5
2024-04-03	03:47	20,91	5,5	6,5

2024-04-03	02:47	20,91	5,5	6,5
2024-04-03	01:47	20,90	5,5	6,5
2024-04-03	00:47	20,91	5,5	6,5
2024-04-02	23:47	20,90	5,5	6,5
2024-04-02	22:47	20,90	5,5	6,5
2024-04-02	21:47	20,89	5,5	6,5
2024-04-02	20:47	20,89	5,5	6,5
2024-04-02	19:47	20,89	5,5	6,5
2024-04-02	18:47	20,89	5,5	6,5
2024-04-02	17:47	20,88	5,5	6,5
2024-04-02	16:47	20,89	5,5	6,5
2024-04-02	15:47	20,89	5,5	6,5
2024-04-02	14:47	20,89	5,5	6,5
2024-04-02	13:47	20,89	5,5	6,5
2024-04-02	12:47	20,90	5,5	6,5
2024-04-02	11:47	20,89	5,5	6,5
2024-04-02	10:47	20,89	5,5	6,5
2024-04-02	09:47	20,89	5,5	6,5
2024-04-02	08:47	20,89	5,5	6,5
2024-04-02	07:47	20,89	5,5	6,5
2024-04-02	06:47	20,88	5,5	6,5
2024-04-02	05:47	20,88	5,5	6,5
2024-04-02	04:47	20,89	5,5	6,5
2024-04-02	03:47	20,88	5,5	6,5
2024-04-02	02:47	20,89	5,5	6,5
2024-04-02	01:47	20,88	5,5	6,5
2024-04-02	00:47	20,87	5,5	6,5
2024-04-01	23:47	20,87	5,5	6,5
2024-04-01	22:47	20,86	5,5	6,5
2024-04-01	21:47	20,86	5,5	6,5
2024-04-01	20:47	20,87	5,5	6,5
2024-04-01	19:47	20,85	5,5	6,5
2024-04-01	18:47	20,85	5,5	6,5
2024-04-01	17:47	20,84	5,5	6,5
2024-04-01	16:47	20,85	5,5	6,5
2024-04-01	15:47	20,85	5,5	6,5
2024-04-01	14:47	20,84	5,5	6,5
2024-04-01	13:47	20,84	5,5	6,5
2024-04-01	12:47	20,85	5,5	6,5
2024-04-01	11:47	20,85	5,5	6,5
2024-04-01	10:47	20,86	5,5	6,5
2024-04-01	09:47	20,85	5,5	6,5
2024-04-01	08:47	20,85	5,5	6,5
2024-04-01	07:47	20,84	5,5	6,5
2024-04-01	06:47	20,84	5,5	6,5
2024-04-01	05:47	20,84	5,5	6,5
2024-04-01	04:47	20,84	5,5	6,5
2024-04-01	03:47	20,84	5,5	6,5
2024-04-01	02:47	20,84	5,5	6,5
2024-04-01	01:47	20,84	5,5	6,5
2024-04-01	00:47	20,84	5,5	6,5
2024-03-31	23:47	20,84	5,5	6,5
2024-03-31	22:47	20,83	5,5	6,5
2024-03-31	21:47	20,83	5,5	6,5
2024-03-31	20:47	20,82	5,5	6,5
2024-03-31	19:47	20,82	5,5	6,5
2024-03-31	18:47	20,82	5,5	6,5

2024-03-31	17:47	20,83	5,5	6,5
2024-03-31	16:47	20,83	5,5	6,5
2024-03-31	15:47	20,83	5,5	6,5
2024-03-31	14:47	20,83	5,5	6,5
2024-03-31	13:47	20,83	5,5	6,5
2024-03-31	12:47	20,82	5,5	6,5
2024-03-31	11:47	20,82	5,5	6,5
2024-03-31	10:47	20,82	5,5	6,5
2024-03-31	09:47	20,83	5,5	6,5
2024-03-31	08:47	20,82	5,5	6,5
2024-03-31	07:47	20,83	5,5	6,5
2024-03-31	06:47	20,83	5,5	6,5
2024-03-31	05:47	20,83	5,5	6,5
2024-03-31	04:47	20,84	5,5	6,5
2024-03-31	03:47	20,84	5,5	6,5
2024-03-31	02:47	20,84	5,5	6,5
2024-03-31	01:47	20,86	5,5	6,5
2024-03-31	00:47	20,86	5,5	6,5
2024-03-30	23:47	20,87	5,5	6,5
2024-03-30	22:47	20,86	5,5	6,5
2024-03-30	21:47	20,86	5,5	6,5
2024-03-30	20:47	20,87	5,5	6,5
2024-03-30	19:47	20,87	5,5	6,5
2024-03-30	18:47	20,86	5,5	6,5
2024-03-30	17:47	20,86	5,5	6,5
2024-03-30	16:47	20,86	5,5	6,5
2024-03-30	15:47	20,86	5,5	6,5
2024-03-30	14:47	20,87	5,5	6,5
2024-03-30	13:47	20,86	5,5	6,5
2024-03-30	12:47	20,86	5,5	6,5
2024-03-30	11:47	20,85	5,5	6,5
2024-03-30	10:47	20,86	5,5	6,5
2024-03-30	09:47	20,85	5,5	6,5
2024-03-30	08:47	20,85	5,5	6,5
2024-03-30	07:47	20,85	5,5	6,5
2024-03-30	06:47	20,83	5,5	6,5
2024-03-30	05:47	20,83	5,5	6,5
2024-03-30	04:47	20,82	5,5	6,5
2024-03-30	03:47	20,82	5,5	6,5
2024-03-30	02:47	20,81	5,5	6,5
2024-03-30	01:47	20,82	5,5	6,5
2024-03-30	00:47	20,81	5,5	6,5
2024-03-29	23:47	20,79	5,5	6,5
2024-03-29	22:47	20,78	5,5	6,5
2024-03-29	21:47	20,79	5,5	6,5
2024-03-29	20:47	20,77	5,5	6,5
2024-03-29	19:47	20,77	5,5	6,5
2024-03-29	18:47	20,76	5,5	6,5
2024-03-29	17:47	20,76	5,5	6,5
2024-03-29	16:47	20,76	5,5	6,5
2024-03-29	15:47	20,76	5,5	6,5
2024-03-29	14:47	20,75	5,5	6,5
2024-03-29	13:47	20,75	5,5	6,5
2024-03-29	12:47	20,74	5,5	6,5
2024-03-29	11:47	20,74	5,5	6,5
2024-03-29	10:47	20,74	5,5	6,5
2024-03-29	09:47	20,73	5,5	6,5

2024-03-29	08:47	20,73	5,5	6,5
2024-03-29	07:47	20,71	5,5	6,5
2024-03-29	06:47	20,71	5,5	6,5
2024-03-29	05:47	20,70	5,5	6,5
2024-03-29	04:47	20,70	5,5	6,5
2024-03-29	03:47	20,70	5,5	6,5
2024-03-29	02:47	20,70	5,5	6,5
2024-03-29	01:47	20,70	5,5	6,5
2024-03-29	00:47	20,70	5,5	6,5
2024-03-28	23:47	20,70	5,5	6,5
2024-03-28	22:47	20,71	5,5	6,5
2024-03-28	21:47	20,70	5,5	6,5
2024-03-28	20:47	20,71	5,5	6,5
2024-03-28	19:47	20,72	5,5	6,5
2024-03-28	18:47	20,72	5,5	6,5
2024-03-28	17:47	20,73	5,5	6,5
2024-03-28	16:47	20,72	5,5	6,5
2024-03-28	15:47	20,74	5,5	6,5
2024-03-28	14:47	20,75	5,5	6,5
2024-03-28	13:47	20,76	5,5	6,5
2024-03-28	12:47	20,77	5,5	6,5
2024-03-28	11:47	20,77	5,5	6,5
2024-03-28	10:47	20,78	5,5	6,5
2024-03-28	09:47	20,79	5,5	6,5
2024-03-28	08:47	20,79	5,5	6,5
2024-03-28	07:47	20,79	5,5	6,5
2024-03-28	06:47	20,79	5,5	6,5
2024-03-28	05:47	20,79	5,5	6,5
2024-03-28	04:47	20,79	5,5	6,5
2024-03-28	03:47	20,79	5,5	6,5
2024-03-28	02:47	20,80	5,5	6,5
2024-03-28	01:47	20,80	5,5	6,5
2024-03-28	00:47	20,80	5,5	6,5
2024-03-27	23:47	20,81	5,5	6,5
2024-03-27	22:47	20,81	5,5	6,5
2024-03-27	21:47	20,82	5,5	6,5
2024-03-27	20:47	20,81	5,5	6,5
2024-03-27	19:47	20,82	5,5	6,5
2024-03-27	18:47	20,82	5,5	6,5
2024-03-27	17:47	20,82	5,5	6,5
2024-03-27	16:47	20,82	5,5	6,5
2024-03-27	15:47	20,82	5,5	6,5
2024-03-27	14:47	20,83	5,5	6,5
2024-03-27	13:47	20,83	5,5	6,5
2024-03-27	12:47	20,82	5,5	6,5
2024-03-27	11:47	20,83	5,5	6,5
2024-03-27	10:47	20,82	5,5	6,5
2024-03-27	09:47	20,83	5,5	6,5
2024-03-27	08:47	20,83	5,5	6,5
2024-03-27	07:47	20,83	5,5	6,5
2024-03-27	06:47	20,84	5,5	6,5
2024-03-27	05:47	20,84	5,5	6,5
2024-03-27	04:47	20,83	5,5	6,5
2024-03-27	03:47	20,84	5,5	6,5
2024-03-27	02:47	20,86	5,5	6,5
2024-03-27	01:47	20,86	5,5	6,5
2024-03-27	00:47	20,86	5,5	6,5

2024-03-26	23:47	20,86	5,5	6,5
2024-03-26	22:47	20,86	5,5	6,5
2024-03-26	21:47	20,85	5,5	6,5
2024-03-26	20:47	20,86	5,5	6,5
2024-03-26	19:47	20,87	5,5	6,5
2024-03-26	18:47	20,87	5,5	6,5
2024-03-26	17:47	20,87	5,5	6,5
2024-03-26	16:47	20,87	5,5	6,5
2024-03-26	15:47	20,88	5,5	6,5
2024-03-26	14:47	20,89	5,5	6,5
2024-03-26	13:47	20,88	5,5	6,5
2024-03-26	12:47	20,89	5,5	6,5
2024-03-26	11:47	20,89	5,5	6,5
2024-03-26	10:47	20,90	5,5	6,5
2024-03-26	09:47	20,89	5,5	6,5
2024-03-26	08:47	20,90	5,5	6,5
2024-03-26	07:47	20,90	5,5	6,5
2024-03-26	06:47	20,89	5,5	6,5
2024-03-26	05:47	20,89	5,5	6,5
2024-03-26	04:47	20,90	5,5	6,5
2024-03-26	03:47	20,89	5,5	6,5
2024-03-26	02:47	20,89	5,5	6,5
2024-03-26	01:47	20,90	5,5	6,5
2024-03-26	00:47	20,89	5,5	6,5
2024-03-25	23:47	20,90	5,5	6,5
2024-03-25	22:47	20,89	5,5	6,5
2024-03-25	21:47	20,89	5,5	6,5
2024-03-25	20:47	20,90	5,5	6,5
2024-03-25	19:47	20,89	5,5	6,5
2024-03-25	18:47	20,89	5,5	6,5
2024-03-25	17:47	20,90	5,5	6,5
2024-03-25	16:47	20,90	5,5	6,5
2024-03-25	15:47	20,90	5,5	6,5
2024-03-25	14:47	20,90	5,5	6,5
2024-03-25	13:47	20,89	5,5	6,5
2024-03-25	12:47	20,89	5,5	6,5
2024-03-25	11:47	20,90	5,5	6,5
2024-03-25	10:47	20,90	5,5	6,5
2024-03-25	09:47	20,89	5,5	6,5
2024-03-25	08:47	20,90	5,5	6,5
2024-03-25	07:47	20,88	5,5	6,5
2024-03-25	06:47	20,88	5,5	6,5
2024-03-25	05:47	20,88	5,5	6,5
2024-03-25	04:47	20,87	5,5	6,5
2024-03-25	03:47	20,87	5,5	6,5
2024-03-25	02:47	20,86	5,5	6,5
2024-03-25	01:47	20,86	5,5	6,5
2024-03-25	00:47	20,87	5,5	6,5
2024-03-24	23:47	20,85	5,5	6,5
2024-03-24	22:47	20,84	5,5	6,5
2024-03-24	21:47	20,85	5,5	6,5
2024-03-24	20:47	20,85	5,5	6,5
2024-03-24	19:47	20,85	5,5	6,5
2024-03-24	18:47	20,84	5,5	6,5
2024-03-24	17:47	20,84	5,5	6,5
2024-03-24	16:47	20,83	5,5	6,5
2024-03-24	15:47	20,84	5,5	6,5

2024-03-24	14:47	20,83	5,5	6,5
2024-03-24	13:47	20,83	5,5	6,5
2024-03-24	12:47	20,83	5,5	6,5
2024-03-24	11:47	20,83	5,5	6,5
2024-03-24	10:47	20,83	5,5	6,5
2024-03-24	09:47	20,83	5,5	6,5
2024-03-24	08:47	20,82	5,5	6,5
2024-03-24	07:47	20,80	5,5	6,5
2024-03-24	06:47	20,80	5,5	6,5
2024-03-24	05:47	20,80	5,5	6,5
2024-03-24	04:47	20,80	5,5	6,5
2024-03-24	03:47	20,81	5,5	6,5
2024-03-24	02:47	20,80	5,5	6,5
2024-03-24	01:47	20,80	5,5	6,5
2024-03-24	00:47	20,80	5,5	6,5
2024-03-23	23:47	20,80	5,5	6,5
2024-03-23	22:47	20,80	5,5	6,5
2024-03-23	21:47	20,79	5,5	6,5
2024-03-23	20:47	20,79	5,5	6,5
2024-03-23	19:47	20,80	5,5	6,5
2024-03-23	18:47	20,79	5,5	6,5
2024-03-23	17:47	20,79	5,5	6,5
2024-03-23	16:47	20,80	5,5	6,5
2024-03-23	15:47	20,80	5,5	6,5
2024-03-23	14:47	20,80	5,5	6,5
2024-03-23	13:47	20,79	5,5	6,5
2024-03-23	12:47	20,80	5,5	6,5
2024-03-23	11:47	20,80	5,5	6,5
2024-03-23	10:47	20,80	5,5	6,5
2024-03-23	09:47	20,80	5,5	6,5
2024-03-23	08:47	20,80	5,5	6,5
2024-03-23	07:47	20,81	5,5	6,5
2024-03-23	06:47	20,80	5,5	6,5
2024-03-23	05:47	20,81	5,5	6,5
2024-03-23	04:47	20,82	5,5	6,5
2024-03-23	03:47	20,82	5,5	6,5
2024-03-23	02:47	20,82	5,5	6,5
2024-03-23	01:47	20,82	5,5	6,5
2024-03-23	00:47	20,84	5,5	6,5
2024-03-22	23:47	20,84	5,5	6,5
2024-03-22	22:47	20,84	5,5	6,5
2024-03-22	21:47	20,84	5,5	6,5
2024-03-22	20:47	20,84	5,5	6,5
2024-03-22	19:47	20,84	5,5	6,5
2024-03-22	18:47	20,84	5,5	6,5
2024-03-22	17:47	20,84	5,5	6,5
2024-03-22	16:47	20,85	5,5	6,5
2024-03-22	15:47	20,86	5,5	6,5
2024-03-22	14:47	20,86	5,5	6,5
2024-03-22	13:47	20,87	5,5	6,5
2024-03-22	12:47	20,88	5,5	6,5
2024-03-22	11:47	20,88	5,5	6,5
2024-03-22	10:47	20,89	5,5	6,5
2024-03-22	09:47	20,89	5,5	6,5
2024-03-22	08:47	20,90	5,5	6,5
2024-03-22	07:47	20,91	5,5	6,5
2024-03-22	06:47	20,90	5,5	6,5

2024-03-22	05:47	20,91	5,5	6,5
2024-03-22	04:47	20,93	5,5	6,5
2024-03-22	03:47	20,93	5,5	6,5
2024-03-22	02:47	20,95	5,5	6,5
2024-03-22	01:47	20,95	5,5	6,5
2024-03-22	00:47	20,96	5,5	6,5
2024-03-21	23:47	20,97	5,5	6,5
2024-03-21	22:47	20,99	5,5	6,5
2024-03-21	21:47	21,00	5,5	6,5
2024-03-21	20:47	21,01	5,5	6,5
2024-03-21	19:47	21,02	5,5	6,5
2024-03-21	18:47	21,03	5,5	6,5
2024-03-21	17:47	21,03	5,5	6,5
2024-03-21	16:47	21,04	5,5	6,5
2024-03-21	15:47	21,05	5,5	6,5
2024-03-21	14:47	21,05	5,5	6,5
2024-03-21	13:47	21,06	5,5	6,5
2024-03-21	12:47	21,07	5,5	6,5
2024-03-21	11:47	21,07	5,5	6,5
2024-03-21	10:47	21,07	5,5	6,5
2024-03-21	09:47	21,08	5,5	6,5
2024-03-21	08:47	21,07	5,5	6,5
2024-03-21	07:47	21,07	5,5	6,5
2024-03-21	06:47	21,07	5,5	6,5
2024-03-21	05:47	21,07	5,5	6,5
2024-03-21	04:47	21,07	5,5	6,5
2024-03-21	03:47	21,06	5,5	6,5
2024-03-21	02:47	21,07	5,5	6,5
2024-03-21	01:47	21,07	5,5	6,5
2024-03-21	00:47	21,07	5,5	6,5
2024-03-20	23:47	21,07	5,5	6,5
2024-03-20	22:47	21,07	5,5	6,5
2024-03-20	21:47	21,07	5,5	6,5
2024-03-20	20:47	21,07	5,5	6,5
2024-03-20	19:47	21,07	5,5	6,5
2024-03-20	18:47	21,07	5,5	6,5
2024-03-20	17:47	21,07	5,5	6,5
2024-03-20	16:47	21,07	5,5	6,5
2024-03-20	15:47	21,07	5,5	6,5
2024-03-20	14:47	21,07	5,5	6,5
2024-03-20	13:47	21,07	5,5	6,5
2024-03-20	12:47	21,06	5,5	6,5
2024-03-20	11:47	21,06	5,5	6,5
2024-03-20	10:47	21,07	5,5	6,5
2024-03-20	09:47	21,05	5,5	6,5
2024-03-20	08:47	21,06	5,5	6,5
2024-03-20	07:47	21,06	5,5	6,5
2024-03-20	06:47	21,06	5,5	6,5
2024-03-20	05:47	21,05	5,5	6,5
2024-03-20	04:47	21,05	5,5	6,5
2024-03-20	03:47	21,06	5,5	6,5
2024-03-20	02:47	21,05	5,5	6,5
2024-03-20	01:47	21,05	5,5	6,5
2024-03-20	00:47	21,06	5,5	6,5
2024-03-19	23:47	21,06	5,5	6,5
2024-03-19	22:47	21,07	5,5	6,5
2024-03-19	21:47	21,07	5,5	6,5

2024-03-19	20:47	21,08	5,5	6,5
2024-03-19	19:47	21,07	5,5	6,5
2024-03-19	18:47	21,08	5,5	6,5
2024-03-19	17:47	21,07	5,5	6,5
2024-03-19	16:47	21,08	5,5	6,5
2024-03-19	15:47	21,08	5,5	6,5
2024-03-19	14:47	21,10	5,5	6,5
2024-03-19	13:47	21,09	5,5	6,5
2024-03-19	12:47	21,10	5,5	6,5
2024-03-19	11:47	21,10	5,5	6,5
2024-03-19	10:47	21,10	5,5	6,5
2024-03-19	09:47	21,11	5,5	6,5
2024-03-19	08:47	21,10	5,5	6,5
2024-03-19	07:47	21,11	5,5	6,5
2024-03-19	06:47	21,11	5,5	6,5
2024-03-19	05:47	21,10	5,5	6,5
2024-03-19	04:47	21,11	5,5	6,5
2024-03-19	03:47	21,10	5,5	6,5
2024-03-19	02:47	21,11	5,5	6,5
2024-03-19	01:47	21,11	5,5	6,5
2024-03-19	00:47	21,11	5,5	6,5
2024-03-18	23:47	21,12	5,5	6,5
2024-03-18	22:47	21,11	5,5	6,5
2024-03-18	21:47	21,12	5,5	6,5
2024-03-18	20:47	21,12	5,5	6,5
2024-03-18	19:47	21,12	5,5	6,5
2024-03-18	18:47	21,11	5,5	6,5
2024-03-18	17:47	21,12	5,5	6,5
2024-03-18	16:47	21,12	5,5	6,5
2024-03-18	15:47	21,13	5,5	6,5
2024-03-18	14:47	21,13	5,5	6,5
2024-03-18	13:47	21,13	5,5	6,5
2024-03-18	12:47	21,14	5,5	6,5
2024-03-18	11:47	21,14	5,5	6,5
2024-03-18	10:47	21,15	5,5	6,5
2024-03-18	09:47	21,14	5,5	6,5
2024-03-18	08:47	21,15	5,5	6,5
2024-03-18	07:47	21,15	5,5	6,5
2024-03-18	06:47	21,15	5,5	6,5
2024-03-18	05:47	21,15	5,5	6,5
2024-03-18	04:47	21,16	5,5	6,5
2024-03-18	03:47	21,16	5,5	6,5
2024-03-18	02:47	21,16	5,5	6,5
2024-03-18	01:47	21,16	5,5	6,5
2024-03-18	00:47	21,16	5,5	6,5
2024-03-17	23:47	21,16	5,5	6,5
2024-03-17	22:47	21,17	5,5	6,5
2024-03-17	21:47	21,16	5,5	6,5
2024-03-17	20:47	21,16	5,5	6,5
2024-03-17	19:47	21,16	5,5	6,5
2024-03-17	18:47	21,15	5,5	6,5
2024-03-17	17:47	21,16	5,5	6,5
2024-03-17	16:47	21,16	5,5	6,5
2024-03-17	15:47	21,16	5,5	6,5
2024-03-17	14:47	21,16	5,5	6,5
2024-03-17	13:47	21,16	5,5	6,5
2024-03-17	12:47	21,16	5,5	6,5

2024-03-17	11:47	21,16	5,5	6,5
2024-03-17	10:47	21,16	5,5	6,5
2024-03-17	09:47	21,15	5,5	6,5
2024-03-17	08:47	21,14	5,5	6,5
2024-03-17	07:47	21,15	5,5	6,5
2024-03-17	06:47	21,13	5,5	6,5
2024-03-17	05:47	21,14	5,5	6,5
2024-03-17	04:47	21,13	5,5	6,5
2024-03-17	03:47	21,11	5,5	6,5
2024-03-17	02:47	21,12	5,5	6,5
2024-03-17	01:47	21,11	5,5	6,5
2024-03-17	00:47	21,09	5,5	6,5
2024-03-16	23:47	21,09	5,5	6,5
2024-03-16	22:47	21,07	5,5	6,5
2024-03-16	21:47	21,06	5,5	6,5
2024-03-16	20:47	21,05	5,5	6,5
2024-03-16	19:47	21,03	5,5	6,5
2024-03-16	18:47	21,02	5,5	6,5
2024-03-16	17:47	21,01	5,5	6,5
2024-03-16	16:47	20,99	5,5	6,5
2024-03-16	15:47	20,98	5,5	6,5
2024-03-16	14:47	20,96	5,5	6,5
2024-03-16	13:47	20,95	5,5	6,5
2024-03-16	12:47	20,93	5,5	6,5
2024-03-16	11:47	20,90	5,5	6,5
2024-03-16	10:47	20,90	5,5	6,5
2024-03-16	09:47	20,88	5,5	6,5
2024-03-16	08:47	20,86	5,5	6,5
2024-03-16	07:47	20,85	5,5	6,5
2024-03-16	06:47	20,85	5,5	6,5
2024-03-16	05:47	20,85	5,5	6,5
2024-03-16	04:47	20,85	5,5	6,5
2024-03-16	03:47	20,85	5,5	6,5
2024-03-16	02:47	20,84	5,5	6,5
2024-03-16	01:47	20,85	5,5	6,5
2024-03-16	00:47	20,85	5,5	6,5
2024-03-15	23:47	20,84	5,5	6,5
2024-03-15	22:47	20,84	5,5	6,5
2024-03-15	21:47	20,84	5,5	6,5
2024-03-15	20:47	20,85	5,5	6,5
2024-03-15	19:47	20,84	5,5	6,5
2024-03-15	18:47	20,84	5,5	6,5
2024-03-15	17:47	20,85	5,5	6,5
2024-03-15	16:47	20,85	5,5	6,5
2024-03-15	15:47	20,84	5,5	6,5
2024-03-15	14:47	20,84	5,5	6,5
2024-03-15	13:47	20,85	5,5	6,5
2024-03-15	12:47	20,86	5,5	6,5
2024-03-15	11:47	20,86	5,5	6,5
2024-03-15	10:47	20,86	5,5	6,5
2024-03-15	09:47	20,86	5,5	6,5
2024-03-15	08:47	20,86	5,5	6,5
2024-03-15	07:47	20,87	5,5	6,5
2024-03-15	06:47	20,87	5,5	6,5
2024-03-15	05:47	20,88	5,5	6,5
2024-03-15	04:47	20,87	5,5	6,5
2024-03-15	03:47	20,87	5,5	6,5

2024-03-15	02:47	20,87	5,5	6,5
2024-03-15	01:47	20,88	5,5	6,5
2024-03-15	00:47	20,88	5,5	6,5
2024-03-14	23:47	20,87	5,5	6,5
2024-03-14	22:47	20,88	5,5	6,5
2024-03-14	21:47	20,88	5,5	6,5
2024-03-14	20:47	20,87	5,5	6,5
2024-03-14	19:47	20,87	5,5	6,5
2024-03-14	18:47	20,88	5,5	6,5
2024-03-14	17:47	20,88	5,5	6,5
2024-03-14	16:47	20,89	5,5	6,5
2024-03-14	15:47	20,88	5,5	6,5
2024-03-14	14:47	20,89	5,5	6,5
2024-03-14	13:47	20,89	5,5	6,5
2024-03-14	12:47	20,90	5,5	6,5
2024-03-14	11:47	20,90	5,5	6,5
2024-03-14	10:47	20,89	5,5	6,5
2024-03-14	09:47	20,89	5,5	6,5
2024-03-14	08:47	20,89	5,5	6,5
2024-03-14	07:47	20,90	5,5	6,5
2024-03-14	06:47	20,90	5,5	6,5
2024-03-14	05:47	20,89	5,5	6,5
2024-03-14	04:47	20,90	5,5	6,5
2024-03-14	03:47	20,90	5,5	6,5
2024-03-14	02:47	20,91	5,5	6,5
2024-03-14	01:47	20,92	5,5	6,5
2024-03-14	00:47	20,93	5,5	6,5
2024-03-13	23:47	20,94	5,5	6,5
2024-03-13	22:47	20,95	5,5	6,5
2024-03-13	21:47	20,96	5,5	6,5
2024-03-13	20:47	20,97	5,5	6,5
2024-03-13	19:47	20,97	5,5	6,5
2024-03-13	18:47	20,98	5,5	6,5
2024-03-13	17:47	20,99	5,5	6,5
2024-03-13	16:47	20,99	5,5	6,5
2024-03-13	15:47	21,00	5,5	6,5
2024-03-13	14:47	21,01	5,5	6,5
2024-03-13	13:47	21,02	5,5	6,5
2024-03-13	12:47	21,02	5,5	6,5
2024-03-13	11:47	21,03	5,5	6,5
2024-03-13	10:47	21,03	5,5	6,5
2024-03-13	09:47	21,04	5,5	6,5
2024-03-13	08:47	21,04	5,5	6,5
2024-03-13	07:47	21,04	5,5	6,5
2024-03-13	06:47	21,04	5,5	6,5
2024-03-13	05:47	21,05	5,5	6,5
2024-03-13	04:47	21,05	5,5	6,5
2024-03-13	03:47	21,05	5,5	6,5
2024-03-13	02:47	21,05	5,5	6,5
2024-03-13	01:47	21,05	5,5	6,5
2024-03-13	00:47	21,06	5,5	6,5
2024-03-12	23:47	21,06	5,5	6,5
2024-03-12	22:47	21,06	5,5	6,5
2024-03-12	21:47	21,06	5,5	6,5
2024-03-12	20:47	21,07	5,5	6,5
2024-03-12	19:47	21,07	5,5	6,5
2024-03-12	18:47	21,07	5,5	6,5

2024-03-12	17:47	21,07	5,5	6,5
2024-03-12	16:47	21,08	5,5	6,5
2024-03-12	15:47	21,08	5,5	6,5
2024-03-12	14:47	21,08	5,5	6,5
2024-03-12	13:47	21,09	5,5	6,5
2024-03-12	12:47	21,08	5,5	6,5
2024-03-12	11:47	21,09	5,5	6,5
2024-03-12	10:47	21,11	5,5	6,5
2024-03-12	09:47	21,10	5,5	6,5
2024-03-12	08:47	21,10	5,5	6,5
2024-03-12	07:47	21,10	5,5	6,5
2024-03-12	06:47	21,10	5,5	6,5
2024-03-12	05:47	21,10	5,5	6,5
2024-03-12	04:47	21,11	5,5	6,5
2024-03-12	03:47	21,10	5,5	6,5
2024-03-12	02:47	21,12	5,5	6,5
2024-03-12	01:47	21,11	5,5	6,5
2024-03-12	00:47	21,12	5,5	6,5
2024-03-11	23:47	21,12	5,5	6,5
2024-03-11	22:47	21,13	5,5	6,5
2024-03-11	21:47	21,12	5,5	6,5
2024-03-11	20:47	21,12	5,5	6,5
2024-03-11	19:47	21,12	5,5	6,5
2024-03-11	18:47	21,12	5,5	6,5
2024-03-11	17:47	21,12	5,5	6,5
2024-03-11	16:47	21,12	5,5	6,5
2024-03-11	15:47	21,12	5,5	6,5
2024-03-11	14:47	21,13	5,5	6,5
2024-03-11	13:47	21,14	5,5	6,5
2024-03-11	12:47	21,13	5,5	6,5
2024-03-11	11:47	21,14	5,5	6,5
2024-03-11	10:47	21,13	5,5	6,5
2024-03-11	09:47	21,13	5,5	6,5
2024-03-11	08:47	21,14	5,5	6,5
2024-03-11	07:47	21,13	5,5	6,5
2024-03-11	06:47	21,14	5,5	6,5
2024-03-11	05:47	21,13	5,5	6,5
2024-03-11	04:47	21,13	5,5	6,5
2024-03-11	03:47	21,13	5,5	6,5
2024-03-11	02:47	21,14	5,5	6,5
2024-03-11	01:47	21,14	5,5	6,5
2024-03-11	00:47	21,14	5,5	6,5
2024-03-10	23:47	21,15	5,5	6,5
2024-03-10	22:47	21,14	5,5	6,5
2024-03-10	21:47	21,14	5,5	6,5
2024-03-10	20:47	21,14	5,5	6,5
2024-03-10	19:47	21,14	5,5	6,5
2024-03-10	18:47	21,15	5,5	6,5
2024-03-10	17:47	21,14	5,5	6,5
2024-03-10	16:47	21,14	5,5	6,5
2024-03-10	15:47	21,14	5,5	6,5
2024-03-10	14:47	21,14	5,5	6,5
2024-03-10	13:47	21,15	5,5	6,5
2024-03-10	12:47	21,15	5,5	6,5
2024-03-10	11:47	21,15	5,5	6,5
2024-03-10	10:47	21,15	5,5	6,5
2024-03-10	09:47	21,14	5,5	6,5

2024-03-10	08:47	21,14	5,5	6,5
2024-03-10	07:47	21,15	5,5	6,5
2024-03-10	06:47	21,15	5,5	6,5
2024-03-10	05:47	21,15	5,5	6,5
2024-03-10	04:47	21,14	5,5	6,5
2024-03-10	03:47	21,15	5,5	6,5
2024-03-10	02:47	21,14	5,5	6,5
2024-03-10	01:47	21,14	5,5	6,5
2024-03-10	00:47	21,14	5,5	6,5
2024-03-09	23:47	21,14	5,5	6,5
2024-03-09	22:47	21,14	5,5	6,5
2024-03-09	21:47	21,13	5,5	6,5
2024-03-09	20:47	21,14	5,5	6,5
2024-03-09	19:47	21,13	5,5	6,5
2024-03-09	18:47	21,12	5,5	6,5
2024-03-09	17:47	21,13	5,5	6,5
2024-03-09	16:47	21,13	5,5	6,5
2024-03-09	15:47	21,13	5,5	6,5
2024-03-09	14:47	21,12	5,5	6,5
2024-03-09	13:47	21,13	5,5	6,5
2024-03-09	12:47	21,14	5,5	6,5
2024-03-09	11:47	21,13	5,5	6,5
2024-03-09	10:47	21,14	5,5	6,5
2024-03-09	09:47	21,13	5,5	6,5
2024-03-09	08:47	21,14	5,5	6,5
2024-03-09	07:47	21,14	5,5	6,5
2024-03-09	06:47	21,14	5,5	6,5
2024-03-09	05:47	21,14	5,5	6,5
2024-03-09	04:47	21,14	5,5	6,5
2024-03-09	03:47	21,14	5,5	6,5
2024-03-09	02:47	21,16	5,5	6,5
2024-03-09	01:47	21,15	5,5	6,5
2024-03-09	00:47	21,15	5,5	6,5
2024-03-08	23:47	21,15	5,5	6,5
2024-03-08	22:47	21,16	5,5	6,5
2024-03-08	21:47	21,15	5,5	6,5
2024-03-08	20:47	21,15	5,5	6,5
2024-03-08	19:47	21,15	5,5	6,5
2024-03-08	18:47	21,16	5,5	6,5
2024-03-08	17:47	21,16	5,5	6,5
2024-03-08	16:47	21,16	5,5	6,5
2024-03-08	15:47	21,17	5,5	6,5
2024-03-08	14:47	21,17	5,5	6,5
2024-03-08	13:47	21,17	5,5	6,5
2024-03-08	12:47	21,18	5,5	6,5
2024-03-08	11:47	21,18	5,5	6,5
2024-03-08	10:47	21,19	5,5	6,5
2024-03-08	09:47	21,20	5,5	6,5
2024-03-08	08:47	21,19	5,5	6,5
2024-03-08	07:47	21,19	5,5	6,5
2024-03-08	06:47	21,20	5,5	6,5
2024-03-08	05:47	21,20	5,5	6,5
2024-03-08	04:47	21,20	5,5	6,5
2024-03-08	03:47	21,20	5,5	6,5
2024-03-08	02:47	21,20	5,5	6,5
2024-03-08	01:47	21,20	5,5	6,5
2024-03-08	00:47	21,21	5,5	6,5

2024-03-07	23:47	21,21	5,5	6,5
2024-03-07	22:47	21,21	5,5	6,5
2024-03-07	21:47	21,21	5,5	6,5
2024-03-07	20:47	21,21	5,5	6,5
2024-03-07	19:47	21,22	5,5	6,5
2024-03-07	18:47	21,21	5,5	6,5
2024-03-07	17:47	21,22	5,5	6,5
2024-03-07	16:47	21,21	5,5	6,5
2024-03-07	15:47	21,23	5,5	6,5
2024-03-07	14:47	21,23	5,5	6,5
2024-03-07	13:47	21,23	5,5	6,5
2024-03-07	12:47	21,23	5,5	6,5
2024-03-07	11:47	21,23	5,5	6,5
2024-03-07	10:47	21,24	5,5	6,5
2024-03-07	09:47	21,24	5,5	6,5
2024-03-07	08:47	21,24	5,5	6,5
2024-03-07	07:47	21,23	5,5	6,5
2024-03-07	06:47	21,24	5,5	6,5
2024-03-07	05:47	21,24	5,5	6,5
2024-03-07	04:47	21,25	5,5	6,5
2024-03-07	03:47	21,24	5,5	6,5
2024-03-07	02:47	21,25	5,5	6,5
2024-03-07	01:47	21,25	5,5	6,5
2024-03-07	00:47	21,24	5,5	6,5
2024-03-06	23:47	21,25	5,5	6,5
2024-03-06	22:47	21,24	5,5	6,5
2024-03-06	21:47	21,25	5,5	6,5
2024-03-06	20:47	21,24	5,5	6,5
2024-03-06	19:47	21,25	5,5	6,5
2024-03-06	18:47	21,24	5,5	6,5
2024-03-06	17:47	21,23	5,5	6,5
2024-03-06	16:47	21,24	5,5	6,5
2024-03-06	15:47	21,24	5,5	6,5
2024-03-06	14:47	21,24	5,5	6,5
2024-03-06	13:47	21,24	5,5	6,5
2024-03-06	12:47	21,24	5,5	6,5
2024-03-06	11:47	21,24	5,5	6,5
2024-03-06	10:47	21,24	5,5	6,5
2024-03-06	09:47	21,24	5,5	6,5
2024-03-06	08:47	21,24	5,5	6,5
2024-03-06	07:47	21,24	5,5	6,5
2024-03-06	06:47	21,25	5,5	6,5
2024-03-06	05:47	21,25	5,5	6,5
2024-03-06	04:47	21,24	5,5	6,5
2024-03-06	03:47	21,24	5,5	6,5
2024-03-06	02:47	21,23	5,5	6,5
2024-03-06	01:47	21,23	5,5	6,5
2024-03-06	00:47	21,23	5,5	6,5
2024-03-05	23:47	21,23	5,5	6,5
2024-03-05	22:47	21,23	5,5	6,5
2024-03-05	21:47	21,23	5,5	6,5
2024-03-05	20:47	21,23	5,5	6,5
2024-03-05	19:47	21,22	5,5	6,5
2024-03-05	18:47	21,22	5,5	6,5
2024-03-05	17:47	21,22	5,5	6,5
2024-03-05	16:47	21,22	5,5	6,5
2024-03-05	15:47	21,22	5,5	6,5

2024-03-05	14:47	21,22	5,5	6,5
2024-03-05	13:47	21,22	5,5	6,5
2024-03-05	12:47	21,23	5,5	6,5
2024-03-05	11:47	21,22	5,5	6,5
2024-03-05	10:47	21,21	5,5	6,5
2024-03-05	09:47	21,21	5,5	6,5
2024-03-05	08:47	21,21	5,5	6,5
2024-03-05	07:47	21,21	5,5	6,5
2024-03-05	06:47	21,19	5,5	6,5
2024-03-05	05:47	21,20	5,5	6,5
2024-03-05	04:47	21,20	5,5	6,5
2024-03-05	03:47	21,20	5,5	6,5
2024-03-05	02:47	21,20	5,5	6,5
2024-03-05	01:47	21,19	5,5	6,5
2024-03-05	00:47	21,19	5,5	6,5
2024-03-04	23:47	21,19	5,5	6,5
2024-03-04	22:47	21,18	5,5	6,5
2024-03-04	21:47	21,18	5,5	6,5
2024-03-04	20:47	21,17	5,5	6,5
2024-03-04	19:47	21,17	5,5	6,5
2024-03-04	18:47	21,16	5,5	6,5
2024-03-04	17:47	21,16	5,5	6,5
2024-03-04	16:47	21,16	5,5	6,5
2024-03-04	15:47	21,16	5,5	6,5
2024-03-04	14:47	21,16	5,5	6,5
2024-03-04	13:47	21,16	5,5	6,5
2024-03-04	12:47	21,16	5,5	6,5
2024-03-04	11:47	21,16	5,5	6,5
2024-03-04	10:47	21,15	5,5	6,5
2024-03-04	09:47	21,14	5,5	6,5
2024-03-04	08:47	21,13	5,5	6,5
2024-03-04	07:47	21,13	5,5	6,5
2024-03-04	06:47	21,12	5,5	6,5
2024-03-04	05:47	21,11	5,5	6,5
2024-03-04	04:47	21,12	5,5	6,5
2024-03-04	03:47	21,11	5,5	6,5
2024-03-04	02:47	21,11	5,5	6,5
2024-03-04	01:47	21,11	5,5	6,5
2024-03-04	00:47	21,10	5,5	6,5
2024-03-03	23:47	21,09	5,5	6,5
2024-03-03	22:47	21,09	5,5	6,5
2024-03-03	21:47	21,09	5,5	6,5
2024-03-03	20:47	21,08	5,5	6,5
2024-03-03	19:47	21,08	5,5	6,5
2024-03-03	18:47	21,08	5,5	6,5
2024-03-03	17:47	21,08	5,5	6,5
2024-03-03	16:47	21,08	5,5	6,5
2024-03-03	15:47	21,08	5,5	6,5
2024-03-03	14:47	21,09	5,5	6,5
2024-03-03	13:47	21,08	5,5	6,5
2024-03-03	12:47	21,09	5,5	6,5
2024-03-03	11:47	21,09	5,5	6,5
2024-03-03	10:47	21,09	5,5	6,5
2024-03-03	09:47	21,08	5,5	6,5
2024-03-03	08:47	21,09	5,5	6,5
2024-03-03	07:47	21,08	5,5	6,5
2024-03-03	06:47	21,08	5,5	6,5

2024-03-03	05:47	21,07	5,5	6,5
2024-03-03	04:47	21,07	5,5	6,5
2024-03-03	03:47	21,07	5,5	6,5
2024-03-03	02:47	21,07	5,5	6,5
2024-03-03	01:47	21,06	5,5	6,5
2024-03-03	00:47	21,06	5,5	6,5
2024-03-02	23:47	21,06	5,5	6,5
2024-03-02	22:47	21,06	5,5	6,5
2024-03-02	21:47	21,06	5,5	6,5
2024-03-02	20:47	21,05	5,5	6,5
2024-03-02	19:47	21,05	5,5	6,5
2024-03-02	18:47	21,04	5,5	6,5
2024-03-02	17:47	21,05	5,5	6,5
2024-03-02	16:47	21,04	5,5	6,5
2024-03-02	15:47	21,03	5,5	6,5
2024-03-02	14:47	21,03	5,5	6,5
2024-03-02	13:47	21,03	5,5	6,5
2024-03-02	12:47	21,04	5,5	6,5
2024-03-02	11:47	21,04	5,5	6,5
2024-03-02	10:47	21,05	5,5	6,5
2024-03-02	09:47	21,05	5,5	6,5
2024-03-02	08:47	21,04	5,5	6,5
2024-03-02	07:47	21,03	5,5	6,5
2024-03-02	06:47	21,04	5,5	6,5
2024-03-02	05:47	21,03	5,5	6,5
2024-03-02	04:47	21,03	5,5	6,5
2024-03-02	03:47	21,03	5,5	6,5
2024-03-02	02:47	21,03	5,5	6,5
2024-03-02	01:47	21,03	5,5	6,5
2024-03-02	00:47	21,03	5,5	6,5
2024-03-01	23:47	21,02	5,5	6,5
2024-03-01	22:47	21,02	5,5	6,5
2024-03-01	21:47	21,01	5,5	6,5
2024-03-01	20:47	21,02	5,5	6,5
2024-03-01	19:47	21,01	5,5	6,5
2024-03-01	18:47	21,01	5,5	6,5
2024-03-01	17:47	21,00	5,5	6,5
2024-03-01	16:47	21,00	5,5	6,5
2024-03-01	15:47	21,01	5,5	6,5
2024-03-01	14:47	21,01	5,5	6,5
2024-03-01	13:47	21,01	5,5	6,5
2024-03-01	12:47	21,01	5,5	6,5
2024-03-01	11:47	21,01	5,5	6,5
2024-03-01	10:47	20,99	5,5	6,5
2024-03-01	09:47	20,99	5,5	6,5
2024-03-01	08:47	20,98	5,5	6,5
2024-03-01	07:47	20,97	5,5	6,5
2024-03-01	06:47	20,98	5,5	6,5
2024-03-01	05:47	20,97	5,5	6,5
2024-03-01	04:47	20,97	5,5	6,5
2024-03-01	03:47	20,98	5,5	6,5
2024-03-01	02:47	20,98	5,5	6,5
2024-03-01	01:47	20,98	5,5	6,5
2024-03-01	00:47	20,98	5,5	6,5
2024-02-29	23:47	20,99	5,5	6,5
2024-02-29	22:47	20,98	5,5	6,5
2024-02-29	21:47	20,98	5,5	6,5

2024-02-29	20:47	20,98	5,5	6,5
2024-02-29	19:47	20,98	5,5	6,5
2024-02-29	18:47	20,98	5,5	6,5
2024-02-29	17:47	20,97	5,5	6,5
2024-02-29	16:47	20,97	5,5	6,5
2024-02-29	15:47	20,98	5,5	6,5
2024-02-29	14:47	20,98	5,5	6,5
2024-02-29	13:47	20,98	5,5	6,5
2024-02-29	12:47	20,98	5,5	6,5
2024-02-29	11:47	20,98	5,5	6,5
2024-02-29	10:47	20,99	5,5	6,5
2024-02-29	09:47	21,00	5,5	6,5
2024-02-29	08:47	21,00	5,5	6,5
2024-02-29	07:47	21,01	5,5	6,5
2024-02-29	06:47	21,01	5,5	6,5
2024-02-29	05:47	21,02	5,5	6,5
2024-02-29	04:47	21,03	5,5	6,5
2024-02-29	03:47	21,03	5,5	6,5
2024-02-29	02:47	21,03	5,5	6,5
2024-02-29	01:47	21,04	5,5	6,5
2024-02-29	00:47	21,04	5,5	6,5
2024-02-28	23:47	21,05	5,5	6,5
2024-02-28	22:47	21,04	5,5	6,5
2024-02-28	21:47	21,04	5,5	6,5
2024-02-28	20:47	21,04	5,5	6,5
2024-02-28	19:47	21,04	5,5	6,5
2024-02-28	18:47	21,05	5,5	6,5
2024-02-28	17:47	21,04	5,5	6,5
2024-02-28	16:47	21,04	5,5	6,5
2024-02-28	15:47	21,03	5,5	6,5
2024-02-28	14:47	21,03	5,5	6,5
2024-02-28	13:47	21,03	5,5	6,5
2024-02-28	12:47	21,04	5,5	6,5

Prosjektnavn: Gjerdrum
Serienummer: 34803
Målepunkt: 96_208
Installationstidpunkt: 24.10.23
Installationsdjup (m): 3
Avlesningstidpunkt: 12.06.23
Atmosfærisktrykk ved avlesningstidpunkt: 993mB

* Totaltrykk inkludert atmosfærisktrykk

Dato	Tid	Trykk* (mH2O)	Temp (C)	Batteri (%)
2024-06-12	00:26	14,43	3,5	6,4
2024-06-11	12:26	14,42	3,5	6,4
2024-06-11	00:26	14,37	3,5	6,4
2024-06-10	12:26	14,31	3,5	6,4
2024-06-10	00:26	14,25	3,5	6,4
2024-06-09	12:26	14,25	3,5	6,4
2024-06-09	00:26	14,30	3,5	6,4
2024-06-08	12:26	14,39	3,5	6,4
2024-06-08	00:26	14,43	3,5	6,4
2024-06-07	12:26	14,45	3,5	6,4
2024-06-07	00:26	14,44	3,5	6,4
2024-06-06	12:26	14,42	3,5	6,4
2024-06-06	00:26	14,37	3,0	6,4
2024-06-05	12:26	14,27	3,0	6,4
2024-06-05	00:26	14,31	3,0	6,4
2024-06-04	12:26	14,36	3,0	6,4
2024-06-04	00:26	14,35	3,0	6,4
2024-06-03	12:26	14,34	3,0	6,4
2024-06-03	00:26	14,38	3,0	6,4
2024-06-02	12:26	14,44	3,0	6,4
2024-06-02	00:26	14,43	3,0	6,4
2024-06-01	12:26	14,45	3,0	6,4
2024-06-01	00:26	14,45	3,0	6,4
2024-05-31	12:26	14,43	3,0	6,4
2024-05-31	00:26	14,39	3,0	6,4
2024-05-30	12:26	14,38	3,0	6,4
2024-05-30	00:26	14,37	3,0	6,4
2024-05-29	12:26	14,38	3,0	6,4
2024-05-29	00:26	14,36	3,0	6,4
2024-05-28	12:26	14,40	3,0	6,4
2024-05-28	00:26	14,40	3,0	6,4
2024-05-27	12:26	14,40	3,0	6,4
2024-05-27	00:26	14,46	3,0	6,4
2024-05-26	12:26	14,55	3,0	6,4
2024-05-26	00:26	14,55	3,0	6,4
2024-05-25	12:26	14,54	3,0	6,4
2024-05-25	00:26	14,55	3,0	6,4
2024-05-24	12:26	14,53	3,0	6,4
2024-05-24	00:26	14,51	3,0	6,4
2024-05-23	12:26	14,51	3,0	6,4
2024-05-23	00:26	14,53	2,5	6,4
2024-05-22	12:26	14,53	2,5	6,4
2024-05-22	00:26	14,56	2,5	6,4
2024-05-21	12:26	14,56	2,5	6,4

2024-05-21	00:26	14,55	2,5	6,4
2024-05-20	12:26	14,55	2,5	6,4
2024-05-20	00:26	14,49	2,5	6,4
2024-05-19	12:26	14,46	2,5	6,4
2024-05-19	00:26	14,48	2,5	6,4
2024-05-18	12:26	14,51	2,5	6,4
2024-05-18	00:26	14,54	2,5	6,4
2024-05-17	12:26	14,55	2,5	6,4
2024-05-17	00:26	14,56	2,5	6,4
2024-05-16	12:26	14,55	2,5	6,4
2024-05-16	00:26	14,54	2,5	6,4
2024-05-15	12:26	14,53	2,5	6,4
2024-05-15	00:26	14,53	2,5	6,4
2024-05-14	12:26	14,54	2,5	6,4
2024-05-14	00:26	14,54	2,5	6,4
2024-05-13	12:26	14,56	2,5	6,4
2024-05-13	00:26	14,58	2,5	6,4
2024-05-12	12:26	14,58	2,5	6,4
2024-05-12	00:26	14,59	2,5	6,4
2024-05-11	12:26	14,60	2,5	6,4
2024-05-11	00:26	14,59	2,5	6,4
2024-05-10	12:26	14,58	2,5	6,4
2024-05-10	00:26	14,53	2,5	6,4
2024-05-09	12:26	14,53	2,5	6,4
2024-05-09	00:26	14,61	2,5	6,4
2024-05-08	12:26	14,60	2,5	6,4
2024-05-08	00:26	14,58	2,5	6,4
2024-05-07	12:26	14,58	2,5	6,4
2024-05-07	00:26	14,55	2,5	6,4
2024-05-06	12:26	14,51	2,5	6,4
2024-05-06	00:26	14,46	2,5	6,4
2024-05-05	12:26	14,47	2,5	6,4
2024-05-05	00:26	14,51	2,5	6,4
2024-05-04	12:26	14,53	2,5	6,4
2024-05-04	00:26	14,56	2,5	6,4
2024-05-03	12:26	14,58	2,5	6,4
2024-05-03	00:26	14,61	2,5	6,4
2024-05-02	12:26	14,61	2,5	6,4
2024-05-02	00:26	14,65	2,5	6,4
2024-05-01	12:26	14,66	2,5	6,4
2024-05-01	00:26	14,67	2,5	6,4
2024-04-30	12:26	14,67	2,5	6,4
2024-04-30	00:26	14,64	2,5	6,4
2024-04-29	12:26	14,56	2,5	6,4
2024-04-29	00:26	14,53	2,5	6,4
2024-04-28	12:26	14,56	2,5	6,4
2024-04-28	00:26	14,56	2,5	6,4
2024-04-27	12:26	14,51	2,5	6,4
2024-04-27	00:26	14,49	2,5	6,4
2024-04-26	12:26	14,47	2,5	6,4
2024-04-26	00:26	14,46	2,5	6,4
2024-04-25	12:26	14,44	2,5	6,4
2024-04-25	00:26	14,45	2,5	6,4
2024-04-24	12:26	14,47	2,5	6,4
2024-04-24	00:26	14,50	2,5	6,4
2024-04-23	12:26	14,52	2,5	6,4
2024-04-23	00:26	14,57	2,5	6,4

2024-04-22	12:26	14,66	2,5	6,4
2024-04-22	00:26	14,69	2,5	6,4
2024-04-21	12:26	14,69	2,5	6,4
2024-04-21	00:26	14,63	2,5	6,4
2024-04-20	12:26	14,54	2,5	6,4
2024-04-20	00:26	14,52	2,5	6,4
2024-04-19	12:26	14,49	2,5	6,4
2024-04-19	00:26	14,52	2,5	6,4
2024-04-18	12:26	14,55	2,5	6,4
2024-04-18	00:26	14,54	2,5	6,4
2024-04-17	12:26	14,51	2,5	6,4
2024-04-17	00:26	14,48	2,5	6,4
2024-04-16	12:26	14,46	2,5	6,4
2024-04-16	00:26	14,45	2,5	6,4
2024-04-15	12:26	14,47	2,5	6,4
2024-04-15	00:26	14,51	2,5	6,4
2024-04-14	12:26	14,42	2,5	6,4
2024-04-14	00:26	14,43	2,5	6,4
2024-04-13	12:26	14,51	2,5	6,4
2024-04-13	00:26	14,56	2,5	6,4
2024-04-12	12:26	14,60	2,5	6,4
2024-04-12	00:26	14,65	2,5	6,4
2024-04-11	12:26	14,58	2,5	6,4
2024-04-11	00:26	14,66	2,5	6,4
2024-04-10	12:26	14,54	2,5	6,4
2024-04-10	00:26	14,55	2,5	6,4
2024-04-09	12:26	14,58	2,5	6,4
2024-04-09	00:26	14,58	2,5	6,4
2024-04-08	12:26	14,57	2,5	6,4
2024-04-08	00:26	14,56	2,5	6,4
2024-04-07	12:26	14,50	2,5	6,4
2024-04-07	00:26	14,54	2,5	6,4
2024-04-06	12:26	14,60	2,5	6,4
2024-04-06	00:26	14,54	2,5	6,4
2024-04-05	12:26	14,56	2,5	6,4
2024-04-05	00:26	14,56	2,5	6,4
2024-04-04	12:26	14,61	2,5	6,4
2024-04-04	00:26	14,65	2,5	6,4
2024-04-03	12:26	14,63	2,5	6,4
2024-04-03	00:26	14,60	2,5	6,4
2024-04-02	12:26	14,60	2,5	6,4
2024-04-02	00:26	14,60	2,5	6,4
2024-04-01	12:26	14,58	2,5	6,4
2024-04-01	00:26	14,57	2,5	6,4
2024-03-31	12:26	14,57	2,5	6,4
2024-03-31	00:26	14,57	2,5	6,4
2024-03-30	12:26	14,54	2,5	6,4
2024-03-30	00:26	14,49	2,5	6,4
2024-03-29	12:26	14,43	2,5	6,4
2024-03-29	00:26	14,37	3,0	6,4
2024-03-28	12:26	14,41	3,0	6,4
2024-03-28	00:26	14,45	3,0	6,4
2024-03-27	12:26	14,45	3,0	6,4
2024-03-27	00:26	14,48	3,0	6,4
2024-03-26	12:26	14,51	3,0	6,4
2024-03-26	00:26	14,51	3,0	6,4
2024-03-25	12:26	14,51	3,0	6,4

2024-03-25	00:26	14,50	3,0	6,4
2024-03-24	12:26	14,43	3,0	6,4
2024-03-24	00:26	14,40	3,0	6,4
2024-03-23	12:26	14,37	3,0	6,4
2024-03-23	00:26	14,42	3,0	6,4
2024-03-22	12:26	14,46	3,0	6,4
2024-03-22	00:26	14,55	3,0	6,4
2024-03-21	12:26	14,62	3,0	6,4
2024-03-21	00:26	14,61	3,0	6,4
2024-03-20	12:26	14,61	3,0	6,4
2024-03-20	00:26	14,60	3,0	6,4
2024-03-19	12:26	14,64	3,0	6,4
2024-03-19	00:26	14,67	3,0	6,4
2024-03-18	12:26	14,69	3,0	6,4
2024-03-18	00:26	14,73	3,0	6,4
2024-03-17	12:26	14,73	3,0	6,4
2024-03-17	00:26	14,65	3,0	6,4
2024-03-16	12:26	14,51	3,0	6,4
2024-03-16	00:26	14,44	3,0	6,4
2024-03-15	12:26	14,45	3,0	6,4
2024-03-15	00:26	14,45	3,0	6,4
2024-03-14	12:26	14,45	3,0	6,4
2024-03-14	00:26	14,45	3,0	6,4
2024-03-13	12:26	14,53	3,0	6,4
2024-03-13	00:26	14,58	3,0	6,4
2024-03-12	12:26	14,60	3,0	6,4
2024-03-12	00:26	14,64	3,0	6,4
2024-03-11	12:26	14,64	3,0	6,4
2024-03-11	00:26	14,66	3,0	6,4
2024-03-10	12:26	14,66	3,0	6,4
2024-03-10	00:26	14,66	3,0	6,4
2024-03-09	12:26	14,65	3,0	6,4
2024-03-09	00:26	14,68	3,0	6,4
2024-03-08	12:26	14,72	3,0	6,4
2024-03-08	00:26	14,75	3,0	6,4
2024-03-07	12:26	14,77	3,0	6,4
2024-03-07	00:26	14,78	3,0	6,4
2024-03-06	12:26	14,78	3,0	6,4
2024-03-06	00:26	14,76	3,0	6,4
2024-03-05	12:26	14,75	3,0	6,4
2024-03-05	00:26	14,73	3,0	6,4
2024-03-04	12:26	14,71	3,0	6,4
2024-03-04	00:26	14,71	3,0	6,4
2024-03-03	12:26	14,66	3,0	6,4
2024-03-03	00:26	14,64	3,0	6,4
2024-03-02	12:26	14,58	3,0	6,4
2024-03-02	00:26	14,58	3,0	6,4
2024-03-01	12:26	14,58	3,0	6,4
2024-03-01	00:26	14,56	3,0	6,4
2024-02-29	12:26	14,49	3,0	6,4
2024-02-29	00:26	14,54	3,0	6,4
2024-02-28	12:26	14,52	3,0	6,4
2024-02-28	00:26	14,52	3,0	6,4
2024-02-27	12:26	14,56	3,0	6,4
2024-02-27	00:26	14,58	3,0	6,4
2024-02-26	12:26	14,54	3,0	6,4
2024-02-26	00:26	14,49	3,0	6,4

2024-02-25	12:26	14,44	3,5	6,4
2024-02-25	00:26	14,44	3,5	6,4
2024-02-24	12:26	14,44	3,5	6,4
2024-02-24	00:26	14,40	3,5	6,4
2024-02-23	12:26	14,24	3,5	6,4
2024-02-23	00:26	14,33	3,5	6,4
2024-02-22	12:26	14,30	3,5	6,4
2024-02-22	00:26	14,38	3,5	6,4
2024-02-21	12:26	14,44	3,5	6,4
2024-02-21	00:26	14,46	3,5	6,4
2024-02-20	12:26	14,53	3,5	6,4
2024-02-20	00:26	14,55	3,5	6,4
2024-02-19	12:26	14,57	3,5	6,4
2024-02-19	00:26	14,60	3,5	6,4
2024-02-18	12:26	14,69	3,5	6,4
2024-02-18	00:26	14,75	3,5	6,4
2024-02-17	12:26	14,72	3,5	6,4
2024-02-17	00:26	14,62	3,5	6,4
2024-02-16	12:26	14,47	3,5	6,4
2024-02-16	00:26	14,50	3,5	6,4
2024-02-15	12:26	14,57	3,5	6,4
2024-02-15	00:26	14,55	3,5	6,4
2024-02-14	12:26	14,52	3,5	6,4
2024-02-14	00:26	14,50	3,5	6,4
2024-02-13	12:26	14,49	3,5	6,4
2024-02-13	00:26	14,47	3,5	6,4
2024-02-12	12:26	14,45	3,5	6,4
2024-02-12	00:26	14,47	3,5	6,4
2024-02-11	12:26	14,49	3,5	6,4
2024-02-11	00:26	14,49	3,5	6,4
2024-02-10	12:26	14,50	3,5	6,4
2024-02-10	00:26	14,50	3,5	6,4
2024-02-09	12:26	14,50	3,5	6,4
2024-02-09	00:26	14,44	3,5	6,4
2024-02-08	12:26	14,39	3,5	6,4
2024-02-08	00:26	14,36	3,5	6,4
2024-02-07	12:26	14,34	3,5	6,4
2024-02-07	00:26	14,29	3,5	6,4
2024-02-06	12:26	14,33	3,5	6,4
2024-02-06	00:26	14,35	3,5	6,4
2024-02-05	12:26	14,32	3,5	6,4
2024-02-05	00:26	14,25	3,5	6,4
2024-02-04	12:26	14,25	3,5	6,4
2024-02-04	00:26	14,29	3,5	6,4
2024-02-03	12:26	14,29	3,5	6,4
2024-02-03	00:26	14,24	4,0	6,4
2024-02-02	12:26	14,35	4,0	6,4
2024-02-02	00:26	14,48	4,0	6,4
2024-02-01	12:26	14,40	4,0	6,4
2024-02-01	00:26	14,31	4,0	6,4
2024-01-31	12:26	14,47	4,0	6,4
2024-01-31	00:26	14,54	4,0	6,4
2024-01-30	12:26	14,66	4,0	6,4
2024-01-30	00:26	14,69	4,0	6,4
2024-01-29	12:26	14,61	4,0	6,4
2024-01-29	00:26	14,57	4,0	6,4
2024-01-28	12:26	14,52	4,0	6,4

2024-01-28	00:26	14,50	4,0	6,4
2024-01-27	12:26	14,49	4,0	6,4
2024-01-27	00:26	14,43	4,0	6,4
2024-01-26	12:26	14,37	4,0	6,4
2024-01-26	00:26	14,52	4,0	6,4
2024-01-25	12:26	14,54	4,0	6,4
2024-01-25	00:26	14,40	4,0	6,4
2024-01-24	12:26	14,27	4,0	6,4
2024-01-24	00:26	14,40	4,0	6,4
2024-01-23	12:26	14,41	4,0	6,4
2024-01-23	00:26	14,29	4,0	6,4
2024-01-22	12:26	14,09	4,0	6,4
2024-01-22	00:26	14,31	4,0	6,4
2024-01-21	12:26	14,37	4,0	6,4
2024-01-21	00:26	14,47	4,0	6,4
2024-01-20	12:26	14,46	4,0	6,4
2024-01-20	00:26	14,35	4,0	6,4
2024-01-19	12:26	14,27	4,0	6,4
2024-01-19	00:26	14,22	4,0	6,4
2024-01-18	12:26	14,18	4,0	6,4
2024-01-18	00:26	14,13	4,0	6,4
2024-01-17	12:26	14,07	4,0	6,4
2024-01-17	00:26	14,20	4,0	6,4
2024-01-16	12:26	14,28	4,0	6,4
2024-01-16	00:26	14,28	4,0	6,4
2024-01-15	12:26	14,22	4,0	6,4
2024-01-15	00:26	14,17	4,0	6,4
2024-01-14	12:26	14,21	4,0	6,4
2024-01-14	00:26	14,27	4,5	6,4
2024-01-13	12:26	14,30	4,5	6,4
2024-01-13	00:26	14,45	4,5	6,4
2024-01-12	12:26	14,54	4,5	6,4
2024-01-12	00:26	14,60	4,5	6,4
2024-01-11	12:26	14,62	4,5	6,4
2024-01-11	00:26	14,64	4,5	6,4
2024-01-10	12:26	14,66	4,5	6,4
2024-01-10	00:26	14,69	4,5	6,4
2024-01-09	12:26	14,68	4,5	6,4
2024-01-09	00:26	14,71	4,5	6,4
2024-01-08	12:26	14,72	4,5	6,4
2024-01-08	00:26	14,70	4,5	6,4
2024-01-07	12:26	14,65	4,5	6,4
2024-01-07	00:26	14,57	4,5	6,4
2024-01-06	12:26	14,51	4,5	6,4
2024-01-06	00:26	14,45	4,5	6,4
2024-01-05	12:26	14,42	4,5	6,4
2024-01-05	00:26	14,42	4,5	6,4
2024-01-04	12:26	14,40	4,5	6,4
2024-01-04	00:26	14,37	4,5	6,4
2024-01-03	12:26	14,37	4,5	6,4
2024-01-03	00:26	14,39	4,5	6,4
2024-01-02	12:26	14,43	4,5	6,4
2024-01-02	00:26	14,43	4,5	6,4
2024-01-01	12:26	14,40	4,5	6,4
2024-01-01	00:26	14,39	5,0	6,4
2023-12-31	12:26	14,41	5,0	6,4
2023-12-31	00:26	14,39	5,0	6,4

2023-12-30	12:26	14,28	5,0	6,4
2023-12-30	00:26	14,20	5,0	6,4
2023-12-29	12:26	14,16	5,0	6,4
2023-12-29	00:26	14,22	5,0	6,4
2023-12-28	12:26	14,22	5,0	6,4
2023-12-28	00:26	14,39	5,0	6,4
2023-12-27	12:26	14,42	5,0	6,4
2023-12-27	00:26	14,28	5,0	6,4
2023-12-26	12:26	14,18	5,0	6,3
2023-12-26	00:26	14,14	5,0	6,3
2023-12-25	12:26	14,06	5,0	6,3
2023-12-25	00:26	14,03	5,0	6,3
2023-12-24	12:26	14,14	5,0	6,3
2023-12-24	00:26	14,18	5,0	6,3
2023-12-23	12:26	14,13	5,0	6,3
2023-12-23	00:26	14,08	5,0	6,3
2023-12-22	12:26	14,03	5,0	6,3
2023-12-22	00:26	13,94	5,0	6,3
2023-12-21	12:26	13,91	5,0	6,3
2023-12-21	00:26	14,10	5,0	6,3
2023-12-20	12:26	14,09	5,0	6,3
2023-12-20	00:26	14,16	5,0	6,3
2023-12-19	12:26	14,20	5,0	6,3
2023-12-19	00:26	14,17	5,0	6,3
2023-12-18	12:26	14,29	5,0	6,3
2023-12-18	00:26	14,27	5,0	6,3
2023-12-17	12:26	14,30	5,0	6,3
2023-12-17	00:26	14,32	5,0	6,3
2023-12-16	12:26	14,34	5,0	6,3
2023-12-16	00:26	14,40	5,5	6,3
2023-12-15	12:26	14,38	5,5	6,3
2023-12-15	00:26	14,37	5,5	6,3
2023-12-14	12:26	14,37	5,5	6,3
2023-12-14	00:26	14,38	5,5	6,3
2023-12-13	12:26	14,36	5,5	6,3
2023-12-13	00:26	14,35	5,5	6,3
2023-12-12	12:26	14,35	5,5	6,3
2023-12-12	00:26	14,35	5,5	6,3
2023-12-11	12:26	14,33	5,5	6,3
2023-12-11	00:26	14,35	5,5	6,3
2023-12-10	12:26	14,40	5,5	6,3
2023-12-10	00:26	14,39	5,5	6,3
2023-12-09	12:26	14,43	5,5	6,3
2023-12-09	00:26	14,50	5,5	6,3
2023-12-08	12:26	14,54	5,5	6,3
2023-12-08	00:26	14,59	5,5	6,3
2023-12-07	12:26	14,61	5,5	6,3
2023-12-07	00:26	14,62	5,5	6,3
2023-12-06	12:26	14,60	5,5	6,3
2023-12-06	00:26	14,59	5,5	6,3
2023-12-05	12:26	14,57	5,5	6,3
2023-12-05	00:26	14,55	5,5	6,3
2023-12-04	12:26	14,56	5,5	6,3
2023-12-04	00:26	14,56	6,0	6,3
2023-12-03	12:26	14,56	6,0	6,3
2023-12-03	00:26	14,53	6,0	6,3
2023-12-02	12:26	14,47	6,0	6,3

2023-12-02	00:26	14,43	6,0	6,3
2023-12-01	12:26	14,43	6,0	6,3
2023-12-01	00:26	14,40	6,0	6,3
2023-11-30	12:26	14,41	6,0	6,3
2023-11-30	00:26	14,42	6,0	6,3
2023-11-29	12:26	14,39	6,0	6,3
2023-11-29	00:26	14,41	6,0	6,3
2023-11-28	12:26	14,43	6,0	6,3
2023-11-28	00:26	14,49	6,0	6,3
2023-11-27	12:26	14,50	6,0	6,3
2023-11-27	00:26	14,47	6,0	6,3
2023-11-26	12:26	14,43	6,0	6,3
2023-11-26	00:26	14,43	6,0	6,3
2023-11-25	12:26	14,41	6,0	6,3
2023-11-25	00:26	14,31	6,0	6,3
2023-11-24	12:26	14,28	6,0	6,3
2023-11-24	00:26	14,25	6,0	6,3
2023-11-23	12:26	14,23	6,0	6,3
2023-11-23	00:26	14,34	6,0	6,3
2023-11-22	12:26	14,52	6,0	6,3
2023-11-22	00:26	14,69	6,0	6,3
2023-11-21	12:26	14,69	6,0	6,3
2023-11-21	00:26	14,64	6,0	6,3
2023-11-20	12:26	14,61	6,0	6,3
2023-11-20	00:26	14,62	6,0	6,3
2023-11-19	12:26	14,65	6,5	6,3
2023-11-19	00:26	14,74	6,5	6,3
2023-11-18	12:26	14,81	6,5	6,3
2023-11-18	00:26	14,82	6,5	6,3
2023-11-17	12:26	14,82	6,5	6,3
2023-11-17	00:26	14,83	6,5	6,3
2023-11-16	12:26	14,86	6,5	6,3
2023-11-16	00:26	14,88	6,5	6,3
2023-11-15	12:26	14,96	6,5	6,3
2023-11-15	00:26	14,62	6,5	6,3
2023-11-14	12:26	14,58	6,5	6,3
2023-11-14	00:26	14,60	6,5	6,3
2023-11-13	12:26	14,64	6,5	6,3
2023-11-13	00:26	14,66	6,5	6,3
2023-11-12	12:26	14,65	6,5	6,3
2023-11-12	00:26	14,62	6,5	6,3
2023-11-11	12:26	14,58	6,5	6,3
2023-11-11	00:26	14,56	6,5	6,3
2023-11-10	12:26	14,56	6,5	6,3
2023-11-10	00:26	14,58	6,5	6,3
2023-11-09	12:26	14,58	6,5	6,3
2023-11-09	00:26	14,62	6,5	6,3
2023-11-08	12:26	14,63	6,5	6,3
2023-11-08	00:26	14,63	6,5	6,3
2023-11-07	12:26	14,66	6,5	6,3
2023-11-07	00:26	14,60	6,5	6,3
2023-11-06	12:26	14,54	6,5	6,3
2023-11-06	00:26	14,52	6,5	6,3
2023-11-05	12:26	14,51	6,5	6,3
2023-11-05	00:26	14,54	6,5	6,3
2023-11-04	12:26	14,56	7,0	6,3
2023-11-04	00:26	14,67	7,0	6,3

2023-11-03	12:26	14,66	7,0	6,3
2023-11-03	00:26	14,60	7,0	6,3
2023-11-02	12:26	14,63	7,0	6,3
2023-11-02	00:26	14,69	7,0	6,2
2023-11-01	12:26	14,71	7,0	6,2
2023-11-01	00:26	14,73	7,0	6,3
2023-10-31	12:26	14,75	7,0	6,2
2023-10-31	00:26	14,76	7,0	6,3
2023-10-30	12:26	14,80	7,0	6,2
2023-10-30	00:26	14,84	7,0	6,3
2023-10-29	12:26	14,95	7,0	6,2
2023-10-29	00:26	15,03	7,0	6,2
2023-10-28	12:26	15,11	7,0	6,2
2023-10-28	00:26	15,18	7,0	6,2
2023-10-27	12:26	15,27	7,0	6,2
2023-10-27	00:26	15,43	7,0	6,2
2023-10-26	12:26	15,64	7,0	6,2
2023-10-26	00:26	15,91	7,0	6,2
2023-10-25	12:26	16,30	7,0	6,2
2023-10-25	00:26	16,92	7,0	6,2
2023-10-24	23:26	16,98	7,0	6,2

Prosjektnavn: Gjerdrum
Serienummer: 34768
Målepunkt: 96_208
Installationstidpunkt: 24.10.23
Installationsdjup (m): 7
Avlesningstidpunkt: 12.06.23
Atmosfærisktrykk ved avlesningstidspunkt: 993mB

* Totaltrykk inkludert atmosfærisktrykk

Dato	Tid	Trykk* (mH2O)	Temp (C)	Batteri (%)
2024-06-12	00:30	22,48	5,5	6,5
2024-06-11	12:30	22,45	5,5	6,5
2024-06-11	00:30	22,44	5,5	6,5
2024-06-10	12:30	22,38	5,5	6,5
2024-06-10	00:30	22,33	5,5	6,5
2024-06-09	12:30	22,32	5,5	6,5
2024-06-09	00:30	22,38	5,5	6,5
2024-06-08	12:30	22,44	5,5	6,5
2024-06-08	00:30	22,49	5,5	6,5
2024-06-07	12:30	22,50	5,5	6,5
2024-06-07	00:30	22,52	5,5	6,5
2024-06-06	12:30	22,49	5,5	6,5
2024-06-06	00:30	22,46	5,5	6,5
2024-06-05	12:30	22,37	5,5	6,5
2024-06-05	00:30	22,34	5,5	6,5
2024-06-04	12:30	22,40	5,5	6,5
2024-06-04	00:30	22,41	5,5	6,5
2024-06-03	12:30	22,39	5,5	6,5
2024-06-03	00:30	22,43	5,5	6,5
2024-06-02	12:30	22,49	5,5	6,5
2024-06-02	00:30	22,51	5,5	6,5
2024-06-01	12:30	22,51	5,5	6,5
2024-06-01	00:30	22,53	5,5	6,5
2024-05-31	12:30	22,51	5,5	6,5
2024-05-31	00:30	22,48	5,5	6,5
2024-05-30	12:30	22,46	6,0	6,5
2024-05-30	00:30	22,46	6,0	6,5
2024-05-29	12:30	22,47	6,0	6,5
2024-05-29	00:30	22,46	6,0	6,5
2024-05-28	12:30	22,48	6,0	6,5
2024-05-28	00:30	22,49	6,0	6,5
2024-05-27	12:30	22,49	6,0	6,5
2024-05-27	00:30	22,53	6,0	6,5
2024-05-26	12:30	22,56	6,0	6,5
2024-05-26	00:30	22,57	6,0	6,5
2024-05-25	12:30	22,55	6,0	6,5
2024-05-25	00:30	22,57	6,0	6,5
2024-05-24	12:30	22,55	6,0	6,5
2024-05-24	00:30	22,53	6,0	6,5
2024-05-23	12:30	22,53	6,0	6,5
2024-05-23	00:30	22,56	6,0	6,5
2024-05-22	12:30	22,54	6,0	6,5
2024-05-22	00:30	22,57	6,0	6,5
2024-05-21	12:30	22,57	6,0	6,5

2024-05-21	00:30	22,57	6,0	6,5
2024-05-20	12:30	22,55	6,0	6,5
2024-05-20	00:30	22,53	6,0	6,5
2024-05-19	12:30	22,47	6,0	6,5
2024-05-19	00:30	22,50	6,0	6,5
2024-05-18	12:30	22,53	6,0	6,5
2024-05-18	00:30	22,55	6,0	6,5
2024-05-17	12:30	22,57	6,0	6,5
2024-05-17	00:30	22,59	6,0	6,5
2024-05-16	12:30	22,58	6,0	6,5
2024-05-16	00:30	22,57	6,0	6,5
2024-05-15	12:30	22,57	6,0	6,5
2024-05-15	00:30	22,57	6,0	6,5
2024-05-14	12:30	22,56	6,0	6,5
2024-05-14	00:30	22,57	6,0	6,5
2024-05-13	12:30	22,58	6,0	6,5
2024-05-13	00:30	22,60	6,0	6,5
2024-05-12	12:30	22,62	6,0	6,5
2024-05-12	00:30	22,63	6,0	6,5
2024-05-11	12:30	22,62	6,0	6,5
2024-05-11	00:30	22,62	6,0	6,5
2024-05-10	12:30	22,61	6,0	6,5
2024-05-10	00:30	22,58	6,0	6,5
2024-05-09	12:30	22,57	6,0	6,5
2024-05-09	00:30	22,63	6,0	6,5
2024-05-08	12:30	22,63	6,0	6,5
2024-05-08	00:30	22,62	6,0	6,5
2024-05-07	12:30	22,61	6,0	6,5
2024-05-07	00:30	22,60	6,0	6,5
2024-05-06	12:30	22,54	6,0	6,5
2024-05-06	00:30	22,49	6,0	6,5
2024-05-05	12:30	22,49	6,0	6,5
2024-05-05	00:30	22,52	6,0	6,5
2024-05-04	12:30	22,55	6,0	6,5
2024-05-04	00:30	22,59	6,0	6,5
2024-05-03	12:30	22,60	6,0	6,5
2024-05-03	00:30	22,61	6,0	6,5
2024-05-02	12:30	22,63	6,0	6,5
2024-05-02	00:30	22,67	6,0	6,5
2024-05-01	12:30	22,68	6,0	6,5
2024-05-01	00:30	22,69	6,0	6,5
2024-04-30	12:30	22,70	6,0	6,5
2024-04-30	00:30	22,68	6,0	6,5
2024-04-29	12:30	22,61	6,0	6,5
2024-04-29	00:30	22,55	6,0	6,5
2024-04-28	12:30	22,58	6,0	6,5
2024-04-28	00:30	22,59	6,0	6,5
2024-04-27	12:30	22,54	6,0	6,5
2024-04-27	00:30	22,53	6,0	6,5
2024-04-26	12:30	22,51	6,0	6,5
2024-04-26	00:30	22,50	6,0	6,5
2024-04-25	12:30	22,48	6,0	6,5
2024-04-25	00:30	22,48	6,0	6,5
2024-04-24	12:30	22,50	6,0	6,5
2024-04-24	00:30	22,53	6,0	6,5
2024-04-23	12:30	22,53	6,0	6,5
2024-04-23	00:30	22,59	6,0	6,5

2024-04-22	12:30	22,67	6,0	6,5
2024-04-22	00:30	22,72	6,0	6,5
2024-04-21	12:30	22,70	6,0	6,5
2024-04-21	00:30	22,67	6,0	6,5
2024-04-20	12:30	22,57	6,0	6,5
2024-04-20	00:30	22,53	6,0	6,5
2024-04-19	12:30	22,51	6,0	6,5
2024-04-19	00:30	22,53	6,0	6,5
2024-04-18	12:30	22,56	6,0	6,5
2024-04-18	00:30	22,56	6,0	6,5
2024-04-17	12:30	22,53	6,0	6,5
2024-04-17	00:30	22,49	6,0	6,5
2024-04-16	12:30	22,47	6,0	6,5
2024-04-16	00:30	22,46	6,0	6,5
2024-04-15	12:30	22,50	6,0	6,5
2024-04-15	00:30	22,53	6,0	6,5
2024-04-14	12:30	22,47	6,0	6,5
2024-04-14	00:30	22,44	6,0	6,5
2024-04-13	12:30	22,52	6,0	6,5
2024-04-13	00:30	22,58	6,0	6,5
2024-04-12	12:30	22,62	6,0	6,5
2024-04-12	00:30	22,67	6,0	6,5
2024-04-11	12:30	22,62	6,0	6,5
2024-04-11	00:30	22,67	6,0	6,5
2024-04-10	12:30	22,57	6,0	6,5
2024-04-10	00:30	22,57	6,0	6,5
2024-04-09	12:30	22,58	6,0	6,5
2024-04-09	00:30	22,59	6,0	6,5
2024-04-08	12:30	22,59	6,0	6,5
2024-04-08	00:30	22,57	6,0	6,5
2024-04-07	12:30	22,55	6,0	6,5
2024-04-07	00:30	22,54	6,0	6,5
2024-04-06	12:30	22,58	6,0	6,5
2024-04-06	00:30	22,51	6,0	6,5
2024-04-05	12:30	22,53	6,0	6,5
2024-04-05	00:30	22,53	6,0	6,5
2024-04-04	12:30	22,57	6,0	6,5
2024-04-04	00:30	22,61	6,0	6,5
2024-04-03	12:30	22,58	6,0	6,5
2024-04-03	00:30	22,55	6,0	6,5
2024-04-02	12:30	22,54	6,0	6,5
2024-04-02	00:30	22,55	6,0	6,5
2024-04-01	12:30	22,53	6,0	6,5
2024-04-01	00:30	22,55	6,0	6,5
2024-03-31	12:30	22,57	6,0	6,5
2024-03-31	00:30	22,58	6,0	6,5
2024-03-30	12:30	22,59	6,0	6,5
2024-03-30	00:30	22,55	6,0	6,5
2024-03-29	12:30	22,50	6,0	6,5
2024-03-29	00:30	22,44	6,0	6,5
2024-03-28	12:30	22,47	6,0	6,5
2024-03-28	00:30	22,51	6,0	6,5
2024-03-27	12:30	22,52	6,0	6,5
2024-03-27	00:30	22,55	6,0	6,5
2024-03-26	12:30	22,57	6,0	6,5
2024-03-26	00:30	22,58	6,0	6,5
2024-03-25	12:30	22,59	6,0	6,5

2024-03-25	00:30	22,58	6,0	6,5
2024-03-24	12:30	22,54	6,0	6,5
2024-03-24	00:30	22,49	6,0	6,5
2024-03-23	12:30	22,49	6,0	6,5
2024-03-23	00:30	22,52	6,0	6,5
2024-03-22	12:30	22,55	6,0	6,5
2024-03-22	00:30	22,62	6,0	6,5
2024-03-21	12:30	22,69	6,0	6,5
2024-03-21	00:30	22,70	6,0	6,5
2024-03-20	12:30	22,67	6,0	6,5
2024-03-20	00:30	22,68	6,0	6,5
2024-03-19	12:30	22,71	6,0	6,5
2024-03-19	00:30	22,74	6,0	6,5
2024-03-18	12:30	22,76	6,0	6,5
2024-03-18	00:30	22,79	6,0	6,5
2024-03-17	12:30	22,81	6,0	6,5
2024-03-17	00:30	22,76	6,0	6,5
2024-03-16	12:30	22,63	6,0	6,5
2024-03-16	00:30	22,54	6,0	6,5
2024-03-15	12:30	22,55	6,0	6,5
2024-03-15	00:30	22,55	6,0	6,5
2024-03-14	12:30	22,56	6,0	6,5
2024-03-14	00:30	22,55	6,0	6,5
2024-03-13	12:30	22,62	6,0	6,5
2024-03-13	00:30	22,66	6,0	6,5
2024-03-12	12:30	22,69	6,0	6,5
2024-03-12	00:30	22,72	6,0	6,5
2024-03-11	12:30	22,73	6,0	6,5
2024-03-11	00:30	22,75	6,0	6,5
2024-03-10	12:30	22,75	6,0	6,5
2024-03-10	00:30	22,74	6,0	6,5
2024-03-09	12:30	22,74	6,0	6,5
2024-03-09	00:30	22,76	6,0	6,5
2024-03-08	12:30	22,79	6,0	6,5
2024-03-08	00:30	22,82	6,0	6,5
2024-03-07	12:30	22,84	6,0	6,5
2024-03-07	00:30	22,88	6,0	6,5
2024-03-06	12:30	22,86	6,0	6,5
2024-03-06	00:30	22,88	6,0	6,5
2024-03-05	12:30	22,86	6,0	6,5
2024-03-05	00:30	22,84	6,0	6,5
2024-03-04	12:30	22,82	6,0	6,5
2024-03-04	00:30	22,82	6,0	6,5
2024-03-03	12:30	22,78	6,0	6,5
2024-03-03	00:30	22,76	6,0	6,5
2024-03-02	12:30	22,70	6,0	6,5
2024-03-02	00:30	22,70	6,0	6,5
2024-03-01	12:30	22,70	6,0	6,5
2024-03-01	00:30	22,70	6,0	6,5
2024-02-29	12:30	22,66	6,0	6,5
2024-02-29	00:30	22,70	6,5	6,5
2024-02-28	12:30	22,69	6,5	6,5
2024-02-28	00:30	22,69	6,5	6,5
2024-02-27	12:30	22,71	6,5	6,5
2024-02-27	00:30	22,76	6,5	6,5
2024-02-26	12:30	22,72	6,5	6,5
2024-02-26	00:30	22,68	6,5	6,5

2024-02-25	12:30	22,63	6,5	6,5
2024-02-25	00:30	22,61	6,5	6,5
2024-02-24	12:30	22,62	6,5	6,5
2024-02-24	00:30	22,56	6,5	6,5
2024-02-23	12:30	22,39	6,5	6,5
2024-02-23	00:30	22,49	6,5	6,5
2024-02-22	12:30	22,49	6,5	6,5
2024-02-22	00:30	22,55	6,5	6,5
2024-02-21	12:30	22,64	6,5	6,5
2024-02-21	00:30	22,63	6,5	6,5
2024-02-20	12:30	22,72	6,5	6,5
2024-02-20	00:30	22,73	6,5	6,5
2024-02-19	12:30	22,75	6,5	6,5
2024-02-19	00:30	22,78	6,5	6,5
2024-02-18	12:30	22,84	6,5	6,5
2024-02-18	00:30	22,91	6,5	6,5
2024-02-17	12:30	22,88	6,5	6,5
2024-02-17	00:30	22,77	6,5	6,5
2024-02-16	12:30	22,64	6,5	6,5
2024-02-16	00:30	22,65	6,5	6,5
2024-02-15	12:30	22,72	6,5	6,5
2024-02-15	00:30	22,70	6,5	6,5
2024-02-14	12:30	22,67	6,5	6,5
2024-02-14	00:30	22,66	6,5	6,5
2024-02-13	12:30	22,62	6,5	6,5
2024-02-13	00:30	22,61	6,5	6,5
2024-02-12	12:30	22,59	6,5	6,5
2024-02-12	00:30	22,60	6,5	6,5
2024-02-11	12:30	22,62	6,5	6,5
2024-02-11	00:30	22,62	6,5	6,5
2024-02-10	12:30	22,63	6,5	6,5
2024-02-10	00:30	22,61	6,5	6,5
2024-02-09	12:30	22,61	6,5	6,5
2024-02-09	00:30	22,59	6,5	6,5
2024-02-08	12:30	22,55	6,5	6,5
2024-02-08	00:30	22,51	6,5	6,5
2024-02-07	12:30	22,52	6,5	6,5
2024-02-07	00:30	22,47	6,5	6,5
2024-02-06	12:30	22,50	6,5	6,5
2024-02-06	00:30	22,56	6,5	6,5
2024-02-05	12:30	22,52	6,5	6,5
2024-02-05	00:30	22,46	6,5	6,5
2024-02-04	12:30	22,48	6,5	6,5
2024-02-04	00:30	22,51	6,5	6,5
2024-02-03	12:30	22,53	6,5	6,5
2024-02-03	00:30	22,47	6,5	6,5
2024-02-02	12:30	22,56	6,5	6,5
2024-02-02	00:30	22,68	6,5	6,5
2024-02-01	12:30	22,62	6,5	6,5
2024-02-01	00:30	22,54	6,5	6,5
2024-01-31	12:30	22,67	6,5	6,5
2024-01-31	00:30	22,76	6,5	6,5
2024-01-30	12:30	22,83	6,5	6,5
2024-01-30	00:30	22,87	6,5	6,5
2024-01-29	12:30	22,81	6,5	6,5
2024-01-29	00:30	22,76	6,5	6,5
2024-01-28	12:30	22,74	6,5	6,5

2024-01-28	00:30	22,74	6,5	6,5
2024-01-27	12:30	22,72	6,5	6,5
2024-01-27	00:30	22,69	6,5	6,5
2024-01-26	12:30	22,59	6,5	6,5
2024-01-26	00:30	22,74	6,5	6,5
2024-01-25	12:30	22,74	6,5	6,5
2024-01-25	00:30	22,62	6,5	6,5
2024-01-24	12:30	22,47	6,5	6,5
2024-01-24	00:30	22,55	6,5	6,5
2024-01-23	12:30	22,61	6,5	6,5
2024-01-23	00:30	22,46	6,5	6,5
2024-01-22	12:30	22,34	6,5	6,5
2024-01-22	00:30	22,43	6,5	6,5
2024-01-21	12:30	22,52	6,5	6,5
2024-01-21	00:30	22,62	6,5	6,5
2024-01-20	12:30	22,65	6,5	6,5
2024-01-20	00:30	22,54	6,5	6,5
2024-01-19	12:30	22,46	6,5	6,5
2024-01-19	00:30	22,41	6,5	6,5
2024-01-18	12:30	22,37	6,5	6,5
2024-01-18	00:30	22,32	6,5	6,5
2024-01-17	12:30	22,24	6,5	6,5
2024-01-17	00:30	22,37	6,5	6,5
2024-01-16	12:30	22,47	6,5	6,5
2024-01-16	00:30	22,48	6,5	6,5
2024-01-15	12:30	22,43	6,5	6,5
2024-01-15	00:30	22,37	6,5	6,5
2024-01-14	12:30	22,37	6,5	6,5
2024-01-14	00:30	22,44	6,5	6,5
2024-01-13	12:30	22,47	6,5	6,5
2024-01-13	00:30	22,59	6,5	6,5
2024-01-12	12:30	22,69	6,5	6,5
2024-01-12	00:30	22,76	6,5	6,5
2024-01-11	12:30	22,78	6,5	6,5
2024-01-11	00:30	22,77	6,5	6,5
2024-01-10	12:30	22,79	6,5	6,5
2024-01-10	00:30	22,81	6,5	6,5
2024-01-09	12:30	22,82	6,5	6,5
2024-01-09	00:30	22,84	6,5	6,5
2024-01-08	12:30	22,86	6,5	6,5
2024-01-08	00:30	22,86	6,5	6,5
2024-01-07	12:30	22,81	6,5	6,5
2024-01-07	00:30	22,77	6,5	6,5
2024-01-06	12:30	22,72	6,5	6,5
2024-01-06	00:30	22,67	6,5	6,5
2024-01-05	12:30	22,66	6,5	6,5
2024-01-05	00:30	22,64	6,5	6,5
2024-01-04	12:30	22,62	6,5	6,5
2024-01-04	00:30	22,59	6,5	6,5
2024-01-03	12:30	22,59	6,5	6,5
2024-01-03	00:30	22,61	6,5	6,5
2024-01-02	12:30	22,64	6,5	6,5
2024-01-02	00:30	22,65	6,5	6,5
2024-01-01	12:30	22,62	6,5	6,5
2024-01-01	00:30	22,59	6,5	6,5
2023-12-31	12:30	22,61	6,5	6,5
2023-12-31	00:30	22,60	6,5	6,5

2023-12-30	12:30	22,50	6,5	6,5
2023-12-30	00:30	22,41	6,5	6,5
2023-12-29	12:30	22,36	6,5	6,5
2023-12-29	00:30	22,40	6,5	6,5
2023-12-28	12:30	22,41	6,5	6,5
2023-12-28	00:30	22,56	6,5	6,5
2023-12-27	12:30	22,63	6,5	6,5
2023-12-27	00:30	22,51	6,5	6,5
2023-12-26	12:30	22,41	6,5	6,5
2023-12-26	00:30	22,38	6,5	6,5
2023-12-25	12:30	22,31	6,5	6,5
2023-12-25	00:30	22,26	6,5	6,5
2023-12-24	12:30	22,36	6,5	6,5
2023-12-24	00:30	22,43	6,5	6,5
2023-12-23	12:30	22,39	6,5	6,5
2023-12-23	00:30	22,35	6,5	6,5
2023-12-22	12:30	22,30	6,5	6,5
2023-12-22	00:30	22,21	6,5	6,5
2023-12-21	12:30	22,16	6,5	6,5
2023-12-21	00:30	22,36	6,5	6,5
2023-12-20	12:30	22,35	6,5	6,5
2023-12-20	00:30	22,42	6,5	6,5
2023-12-19	12:30	22,46	6,5	6,5
2023-12-19	00:30	22,42	6,5	6,5
2023-12-18	12:30	22,55	6,5	6,5
2023-12-18	00:30	22,55	6,5	6,5
2023-12-17	12:30	22,54	6,5	6,5
2023-12-17	00:30	22,59	6,5	6,5
2023-12-16	12:30	22,58	6,5	6,5
2023-12-16	00:30	22,65	6,5	6,5
2023-12-15	12:30	22,64	6,5	6,5
2023-12-15	00:30	22,62	6,5	6,5
2023-12-14	12:30	22,62	6,5	6,5
2023-12-14	00:30	22,63	6,5	6,5
2023-12-13	12:30	22,61	6,5	6,5
2023-12-13	00:30	22,60	6,5	6,5
2023-12-12	12:30	22,60	6,5	6,5
2023-12-12	00:30	22,59	6,5	6,5
2023-12-11	12:30	22,55	6,5	6,5
2023-12-11	00:30	22,55	6,5	6,5
2023-12-10	12:30	22,59	6,5	6,5
2023-12-10	00:30	22,57	6,5	6,5
2023-12-09	12:30	22,59	6,5	6,5
2023-12-09	00:30	22,64	6,5	6,5
2023-12-08	12:30	22,66	6,5	6,5
2023-12-08	00:30	22,68	6,5	6,5
2023-12-07	12:30	22,69	6,5	6,5
2023-12-07	00:30	22,71	6,5	6,5
2023-12-06	12:30	22,69	6,5	6,5
2023-12-06	00:30	22,68	6,5	6,5
2023-12-05	12:30	22,65	6,5	6,5
2023-12-05	00:30	22,63	6,5	6,5
2023-12-04	12:30	22,64	6,5	6,5
2023-12-04	00:30	22,65	6,5	6,5
2023-12-03	12:30	22,66	6,5	6,5
2023-12-03	00:30	22,64	6,5	6,5
2023-12-02	12:30	22,61	6,5	6,5

2023-12-02	00:30	22,59	6,5	6,5
2023-12-01	12:30	22,59	6,5	6,5
2023-12-01	00:30	22,60	6,5	6,5
2023-11-30	12:30	22,59	6,5	6,5
2023-11-30	00:30	22,58	6,5	6,5
2023-11-29	12:30	22,54	6,5	6,5
2023-11-29	00:30	22,53	6,5	6,5
2023-11-28	12:30	22,57	6,5	6,5
2023-11-28	00:30	22,64	6,5	6,5
2023-11-27	12:30	22,64	6,5	6,5
2023-11-27	00:30	22,63	6,5	6,5
2023-11-26	12:30	22,60	6,5	6,5
2023-11-26	00:30	22,59	6,5	6,5
2023-11-25	12:30	22,58	6,0	6,5
2023-11-25	00:30	22,49	6,0	6,5
2023-11-24	12:30	22,44	6,0	6,5
2023-11-24	00:30	22,39	6,0	6,5
2023-11-23	12:30	22,36	6,0	6,5
2023-11-23	00:30	22,45	6,0	6,5
2023-11-22	12:30	22,60	6,0	6,5
2023-11-22	00:30	22,77	6,0	6,5
2023-11-21	12:30	22,75	6,0	6,5
2023-11-21	00:30	22,70	6,0	6,5
2023-11-20	12:30	22,65	6,0	6,5
2023-11-20	00:30	22,63	6,0	6,5
2023-11-19	12:30	22,66	6,0	6,5
2023-11-19	00:30	22,72	6,0	6,5
2023-11-18	12:30	22,78	6,0	6,5
2023-11-18	00:30	22,79	6,0	6,5
2023-11-17	12:30	22,77	6,0	6,5
2023-11-17	00:30	22,77	6,0	6,5
2023-11-16	12:30	22,78	6,0	6,5
2023-11-16	00:30	22,79	6,0	6,5
2023-11-15	12:30	22,94	6,0	6,5
2023-11-15	00:30	22,62	6,0	6,5
2023-11-14	12:30	22,58	6,0	6,5
2023-11-14	00:30	22,60	6,0	6,4
2023-11-13	12:30	22,65	6,0	6,4
2023-11-13	00:30	22,68	6,0	6,5
2023-11-12	12:30	22,68	6,0	6,5
2023-11-12	00:30	22,64	6,0	6,4
2023-11-11	12:30	22,60	6,0	6,4
2023-11-11	00:30	22,57	6,0	6,5
2023-11-10	12:30	22,56	6,0	6,5
2023-11-10	00:30	22,58	6,0	6,5
2023-11-09	12:30	22,58	6,0	6,5
2023-11-09	00:30	22,61	6,0	6,5
2023-11-08	12:30	22,62	6,0	6,4
2023-11-08	00:30	22,64	6,0	6,4
2023-11-07	12:30	22,67	6,0	6,4
2023-11-07	00:30	22,62	6,0	6,4
2023-11-06	12:30	22,56	6,0	6,4
2023-11-06	00:30	22,52	6,0	6,4
2023-11-05	12:30	22,52	6,0	6,4
2023-11-05	00:30	22,53	6,0	6,4
2023-11-04	12:30	22,58	6,0	6,4
2023-11-04	00:30	22,66	6,0	6,4

2023-11-03	12:30	22,65	6,0	6,4
2023-11-03	00:30	22,61	6,0	6,4
2023-11-02	12:30	22,62	6,0	6,4
2023-11-02	00:30	22,67	6,0	6,4
2023-11-01	12:30	22,70	6,0	6,4
2023-11-01	00:30	22,71	6,0	6,4
2023-10-31	12:30	22,70	6,0	6,4
2023-10-31	00:30	22,70	6,0	6,4
2023-10-30	12:30	22,73	6,0	6,4
2023-10-30	00:30	22,74	6,0	6,4
2023-10-29	12:30	22,81	6,0	6,4
2023-10-29	00:30	22,87	6,0	6,4
2023-10-28	12:30	22,90	6,0	6,4
2023-10-28	00:30	22,92	6,0	6,3
2023-10-27	12:30	22,96	6,0	6,3
2023-10-27	00:30	23,04	6,0	6,3
2023-10-26	12:30	23,16	6,0	6,3
2023-10-26	00:30	23,35	6,0	6,2
2023-10-25	12:30	23,68	6,0	6,2
2023-10-25	00:30	24,50	6,0	6,1
2023-10-24	23:30	24,63	6,0	5,8

Prosjektnavn: Gjerdrum
Serienummer: 34810
Målepunkt: 101_207
Installationstidpunkt: 18.12.23
Installationsdjup (m): 7
Avlesningstidpunkt: 12.06.23
Atmosfærisktrykk ved avlesningstidpunkt: 991mB

* Totaltrykk inkludert atmosfærisktrykk

Dato	Tid	Trykk* (mH2O)	Temp (C)	Batteri (%)
2024-06-12	00:44	16,19	5,5	6,4
2024-06-11	12:44	16,18	5,5	6,4
2024-06-11	00:44	16,16	5,5	6,4
2024-06-10	12:44	16,10	5,5	6,4
2024-06-10	00:44	16,03	5,5	6,4
2024-06-09	12:44	16,01	5,5	6,4
2024-06-09	00:44	16,05	5,5	6,4
2024-06-08	12:44	16,13	5,5	6,4
2024-06-08	00:44	16,17	5,5	6,4
2024-06-07	12:44	16,20	5,5	6,4
2024-06-07	00:44	16,20	5,5	6,4
2024-06-06	12:44	16,19	5,5	6,4
2024-06-06	00:44	16,16	5,5	6,4
2024-06-05	12:44	16,05	5,5	6,4
2024-06-05	00:44	16,08	5,5	6,4
2024-06-04	12:44	16,17	5,5	6,4
2024-06-04	00:44	16,16	5,5	6,4
2024-06-03	12:44	16,13	5,5	6,4
2024-06-03	00:44	16,17	5,5	6,4
2024-06-02	12:44	16,25	5,5	6,4
2024-06-02	00:44	16,26	5,5	6,4
2024-06-01	12:44	16,26	5,5	6,4
2024-06-01	00:44	16,28	5,5	6,4
2024-05-31	12:44	16,27	5,5	6,4
2024-05-31	00:44	16,25	5,5	6,4
2024-05-30	12:44	16,23	5,5	6,4
2024-05-30	00:44	16,21	5,5	6,4
2024-05-29	12:44	16,22	5,5	6,4
2024-05-29	00:44	16,21	5,5	6,4
2024-05-28	12:44	16,24	5,5	6,4
2024-05-28	00:44	16,26	5,5	6,4
2024-05-27	12:44	16,25	5,5	6,4
2024-05-27	00:44	16,30	5,5	6,4
2024-05-26	12:44	16,32	5,5	6,4
2024-05-26	00:44	16,33	5,5	6,4
2024-05-25	12:44	16,32	5,5	6,4
2024-05-25	00:44	16,32	5,5	6,4
2024-05-24	12:44	16,31	5,5	6,4
2024-05-24	00:44	16,29	5,5	6,4
2024-05-23	12:44	16,28	5,5	6,4
2024-05-23	00:44	16,31	5,5	6,4
2024-05-22	12:44	16,32	5,5	6,4
2024-05-22	00:44	16,34	5,5	6,4
2024-05-21	12:44	16,36	5,5	6,4

2024-05-21	00:44	16,37	5,5	6,4
2024-05-20	12:44	16,35	5,5	6,4
2024-05-20	00:44	16,33	5,5	6,4
2024-05-19	12:44	16,25	5,5	6,4
2024-05-19	00:44	16,26	5,5	6,4
2024-05-18	12:44	16,29	5,5	6,4
2024-05-18	00:44	16,31	5,5	6,4
2024-05-17	12:44	16,34	5,5	6,4
2024-05-17	00:44	16,36	5,5	6,4
2024-05-16	12:44	16,35	5,5	6,4
2024-05-16	00:44	16,33	5,5	6,4
2024-05-15	12:44	16,32	5,5	6,4
2024-05-15	00:44	16,32	5,5	6,4
2024-05-14	12:44	16,32	5,5	6,4
2024-05-14	00:44	16,33	5,5	6,4
2024-05-13	12:44	16,34	5,5	6,4
2024-05-13	00:44	16,37	5,5	6,4
2024-05-12	12:44	16,37	5,5	6,4
2024-05-12	00:44	16,40	5,5	6,4
2024-05-11	12:44	16,39	5,5	6,4
2024-05-11	00:44	16,38	5,5	6,4
2024-05-10	12:44	16,39	5,5	6,4
2024-05-10	00:44	16,35	5,5	6,4
2024-05-09	12:44	16,31	5,5	6,4
2024-05-09	00:44	16,40	5,5	6,4
2024-05-08	12:44	16,42	5,5	6,4
2024-05-08	00:44	16,40	5,5	6,4
2024-05-07	12:44	16,41	5,5	6,4
2024-05-07	00:44	16,40	5,5	6,4
2024-05-06	12:44	16,35	5,5	6,4
2024-05-06	00:44	16,28	5,5	6,4
2024-05-05	12:44	16,23	5,5	6,4
2024-05-05	00:44	16,25	5,5	6,4
2024-05-04	12:44	16,29	5,5	6,4
2024-05-04	00:44	16,32	5,5	6,4
2024-05-03	12:44	16,33	5,5	6,4
2024-05-03	00:44	16,36	5,5	6,4
2024-05-02	12:44	16,35	5,5	6,4
2024-05-02	00:44	16,40	5,5	6,4
2024-05-01	12:44	16,41	5,5	6,4
2024-05-01	00:44	16,44	6,0	6,4
2024-04-30	12:44	16,46	5,5	6,4
2024-04-30	00:44	16,45	6,0	6,4
2024-04-29	12:44	16,38	6,0	6,4
2024-04-29	00:44	16,33	6,0	6,4
2024-04-28	12:44	16,38	6,0	6,4
2024-04-28	00:44	16,39	6,0	6,4
2024-04-27	12:44	16,35	6,0	6,4
2024-04-27	00:44	16,33	6,0	6,4
2024-04-26	12:44	16,31	6,0	6,4
2024-04-26	00:44	16,30	6,0	6,4
2024-04-25	12:44	16,28	6,0	6,4
2024-04-25	00:44	16,28	6,0	6,4
2024-04-24	12:44	16,29	6,0	6,4
2024-04-24	00:44	16,30	6,0	6,4
2024-04-23	12:44	16,29	6,0	6,4
2024-04-23	00:44	16,36	6,0	6,4

2024-04-22	12:44	16,46	6,0	6,4
2024-04-22	00:44	16,53	6,0	6,4
2024-04-21	12:44	16,52	6,0	6,4
2024-04-21	00:44	16,51	6,0	6,4
2024-04-20	12:44	16,40	6,0	6,4
2024-04-20	00:44	16,37	6,0	6,4
2024-04-19	12:44	16,33	6,0	6,4
2024-04-19	00:44	16,35	6,0	6,4
2024-04-18	12:44	16,39	6,0	6,4
2024-04-18	00:44	16,42	6,0	6,4
2024-04-17	12:44	16,37	6,0	6,4
2024-04-17	00:44	16,34	6,0	6,4
2024-04-16	12:44	16,31	6,0	6,4
2024-04-16	00:44	16,29	6,0	6,4
2024-04-15	12:44	16,31	6,0	6,4
2024-04-15	00:44	16,33	6,0	6,4
2024-04-14	12:44	16,27	6,0	6,4
2024-04-14	00:44	16,23	6,0	6,4
2024-04-13	12:44	16,33	6,0	6,4
2024-04-13	00:44	16,39	6,0	6,4
2024-04-12	12:44	16,41	6,0	6,4
2024-04-12	00:44	16,47	6,0	6,4
2024-04-11	12:44	16,36	6,0	6,4
2024-04-11	00:44	16,45	6,0	6,4
2024-04-10	12:44	16,32	6,0	6,4
2024-04-10	00:44	16,31	6,0	6,4
2024-04-09	12:44	16,35	6,0	6,4
2024-04-09	00:44	16,34	6,0	6,4
2024-04-08	12:44	16,33	6,0	6,4
2024-04-08	00:44	16,31	6,0	6,4
2024-04-07	12:44	16,29	6,0	6,4
2024-04-07	00:44	16,31	6,0	6,4
2024-04-06	12:44	16,41	6,0	6,4
2024-04-06	00:44	16,33	6,0	6,4
2024-04-05	12:44	16,34	6,0	6,4
2024-04-05	00:44	16,33	6,0	6,4
2024-04-04	12:44	16,37	6,0	6,4
2024-04-04	00:44	16,39	6,0	6,4
2024-04-03	12:44	16,37	6,0	6,4
2024-04-03	00:44	16,33	6,0	6,4
2024-04-02	12:44	16,33	6,0	6,4
2024-04-02	00:44	16,30	6,0	6,4
2024-04-01	12:44	16,27	6,0	6,4
2024-04-01	00:44	16,27	6,0	6,4
2024-03-31	12:44	16,27	6,0	6,4
2024-03-31	00:44	16,30	6,0	6,4
2024-03-30	12:44	16,31	6,0	6,4
2024-03-30	00:44	16,26	6,0	6,4
2024-03-29	12:44	16,20	6,0	6,4
2024-03-29	00:44	16,12	6,0	6,4
2024-03-28	12:44	16,16	6,0	6,4
2024-03-28	00:44	16,21	6,0	6,4
2024-03-27	12:44	16,21	6,0	6,4
2024-03-27	00:44	16,23	6,0	6,4
2024-03-26	12:44	16,28	6,0	6,4
2024-03-26	00:44	16,28	6,0	6,4
2024-03-25	12:44	16,30	6,0	6,4

2024-03-25	00:44	16,28	6,0	6,4
2024-03-24	12:44	16,24	6,0	6,4
2024-03-24	00:44	16,18	6,0	6,4
2024-03-23	12:44	16,17	6,0	6,4
2024-03-23	00:44	16,18	6,0	6,4
2024-03-22	12:44	16,19	6,0	6,4
2024-03-22	00:44	16,27	6,0	6,4
2024-03-21	12:44	16,38	6,0	6,4
2024-03-21	00:44	16,39	6,0	6,4
2024-03-20	12:44	16,37	6,0	6,4
2024-03-20	00:44	16,36	6,0	6,4
2024-03-19	12:44	16,40	6,0	6,4
2024-03-19	00:44	16,44	6,0	6,4
2024-03-18	12:44	16,44	6,0	6,4
2024-03-18	00:44	16,50	6,0	6,4
2024-03-17	12:44	16,53	6,0	6,4
2024-03-17	00:44	16,48	6,0	6,4
2024-03-16	12:44	16,34	6,0	6,4
2024-03-16	00:44	16,18	6,0	6,4
2024-03-15	12:44	16,20	6,0	6,4
2024-03-15	00:44	16,20	6,0	6,4
2024-03-14	12:44	16,17	6,0	6,4
2024-03-14	00:44	16,16	6,0	6,4
2024-03-13	12:44	16,25	6,0	6,4
2024-03-13	00:44	16,31	6,0	6,4
2024-03-12	12:44	16,29	6,0	6,4
2024-03-12	00:44	16,36	6,0	6,4
2024-03-11	12:44	16,34	6,0	6,4
2024-03-11	00:44	16,37	6,0	6,4
2024-03-10	12:44	16,37	6,5	6,4
2024-03-10	00:44	16,36	6,0	6,4
2024-03-09	12:44	16,34	6,0	6,4
2024-03-09	00:44	16,36	6,0	6,4
2024-03-08	12:44	16,34	6,5	6,4
2024-03-08	00:44	16,40	6,5	6,4
2024-03-07	12:44	16,40	6,0	6,4
2024-03-07	00:44	16,44	6,5	6,4
2024-03-06	12:44	16,41	6,5	6,4
2024-03-06	00:44	16,40	6,5	6,4
2024-03-05	12:44	16,39	6,5	6,4
2024-03-05	00:44	16,34	6,5	6,4
2024-03-04	12:44	16,30	6,5	6,4
2024-03-04	00:44	16,23	6,5	6,4
2024-03-03	12:44	16,19	6,5	6,4
2024-03-03	00:44	16,17	6,5	6,4
2024-03-02	12:44	16,11	6,5	6,4
2024-03-02	00:44	16,09	6,5	6,4
2024-03-01	12:44	16,04	6,5	6,4
2024-03-01	00:44	16,01	6,5	6,4
2024-02-29	12:44	15,96	6,5	6,4
2024-02-29	00:44	16,01	6,5	6,4
2024-02-28	12:44	15,98	6,5	6,4
2024-02-28	00:44	15,98	6,5	6,4
2024-02-27	12:44	16,01	6,5	6,4
2024-02-27	00:44	16,07	6,5	6,4
2024-02-26	12:44	16,03	6,5	6,4
2024-02-26	00:44	15,99	6,5	6,4

2024-02-25	12:44	15,94	6,5	6,4
2024-02-25	00:44	15,92	6,5	6,4
2024-02-24	12:44	15,91	6,5	6,4
2024-02-24	00:44	15,84	6,5	6,4
2024-02-23	12:44	15,55	6,5	6,4
2024-02-23	00:44	15,67	6,5	6,4
2024-02-22	12:44	15,71	6,5	6,4
2024-02-22	00:44	15,77	6,5	6,4
2024-02-21	12:44	15,86	6,5	6,4
2024-02-21	00:44	15,84	6,5	6,4
2024-02-20	12:44	15,93	6,5	6,4
2024-02-20	00:44	15,93	6,5	6,4
2024-02-19	12:44	15,93	6,5	6,4
2024-02-19	00:44	15,95	6,5	6,4
2024-02-18	12:44	16,04	6,5	6,4
2024-02-18	00:44	16,14	6,5	6,4
2024-02-17	12:44	16,11	6,5	6,4
2024-02-17	00:44	15,95	6,5	6,4
2024-02-16	12:44	15,86	6,5	6,4
2024-02-16	00:44	15,88	6,5	6,4
2024-02-15	12:44	15,97	6,5	6,4
2024-02-15	00:44	15,97	6,5	6,4
2024-02-14	12:44	15,94	6,5	6,4
2024-02-14	00:44	15,92	6,5	6,4
2024-02-13	12:44	15,90	6,5	6,4
2024-02-13	00:44	15,90	6,5	6,4
2024-02-12	12:44	15,88	6,5	6,4
2024-02-12	00:44	15,90	6,5	6,4
2024-02-11	12:44	15,91	6,5	6,4
2024-02-11	00:44	15,93	6,5	6,4
2024-02-10	12:44	15,93	6,5	6,4
2024-02-10	00:44	15,93	6,5	6,4
2024-02-09	12:44	15,95	6,5	6,4
2024-02-09	00:44	15,94	6,5	6,4
2024-02-08	12:44	15,89	6,5	6,4
2024-02-08	00:44	15,87	6,5	6,4
2024-02-07	12:44	15,86	6,5	6,4
2024-02-07	00:44	15,81	6,5	6,4
2024-02-06	12:44	15,84	6,5	6,4
2024-02-06	00:44	15,91	6,5	6,4
2024-02-05	12:44	15,88	6,5	6,4
2024-02-05	00:44	15,79	6,5	6,4
2024-02-04	12:44	15,79	6,5	6,4
2024-02-04	00:44	15,84	6,5	6,4
2024-02-03	12:44	15,84	6,5	6,4
2024-02-03	00:44	15,74	6,5	6,4
2024-02-02	12:44	15,82	6,5	6,4
2024-02-02	00:44	15,97	6,5	6,4
2024-02-01	12:44	15,88	6,5	6,4
2024-02-01	00:44	15,72	6,5	6,4
2024-01-31	12:44	15,89	6,5	6,4
2024-01-31	00:44	15,98	6,5	6,4
2024-01-30	12:44	16,04	6,5	6,4
2024-01-30	00:44	16,09	6,5	6,4
2024-01-29	12:44	16,03	6,5	6,4
2024-01-29	00:44	15,97	6,5	6,4
2024-01-28	12:44	16,02	6,5	6,4

2024-01-28	00:44	16,03	6,5	6,4
2024-01-27	12:44	16,03	6,5	6,4
2024-01-27	00:44	16,00	6,5	6,4
2024-01-26	12:44	15,84	6,5	6,4
2024-01-26	00:44	16,05	6,5	6,4
2024-01-25	12:44	16,08	6,5	6,4
2024-01-25	00:44	15,93	6,5	6,4
2024-01-24	12:44	15,72	6,5	6,4
2024-01-24	00:44	15,83	6,5	6,4
2024-01-23	12:44	15,90	6,5	6,4
2024-01-23	00:44	15,69	6,5	6,4
2024-01-22	12:44	15,50	6,5	6,4
2024-01-22	00:44	15,75	6,5	6,4
2024-01-21	12:44	15,87	6,5	6,4
2024-01-21	00:44	16,00	6,5	6,4
2024-01-20	12:44	16,05	6,5	6,4
2024-01-20	00:44	15,96	6,5	6,4
2024-01-19	12:44	15,88	6,5	6,4
2024-01-19	00:44	15,82	6,5	6,4
2024-01-18	12:44	15,79	6,5	6,4
2024-01-18	00:44	15,74	6,5	6,4
2024-01-17	12:44	15,61	6,5	6,4
2024-01-17	00:44	15,77	6,5	6,4
2024-01-16	12:44	15,89	6,5	6,4
2024-01-16	00:44	15,90	6,5	6,4
2024-01-15	12:44	15,83	6,5	6,4
2024-01-15	00:44	15,76	6,5	6,4
2024-01-14	12:44	15,73	6,5	6,4
2024-01-14	00:44	15,80	6,5	6,4
2024-01-13	12:44	15,79	6,5	6,4
2024-01-13	00:44	15,92	6,5	6,4
2024-01-12	12:44	16,02	6,5	6,4
2024-01-12	00:44	16,09	6,5	6,4
2024-01-11	12:44	16,13	6,5	6,4
2024-01-11	00:44	16,12	6,5	6,4
2024-01-10	12:44	16,15	6,5	6,4
2024-01-10	00:44	16,19	6,5	6,4
2024-01-09	12:44	16,20	6,5	6,4
2024-01-09	00:44	16,24	6,5	6,4
2024-01-08	12:44	16,28	6,5	6,4
2024-01-08	00:44	16,29	6,5	6,4
2024-01-07	12:44	16,27	6,5	6,4
2024-01-07	00:44	16,22	6,5	6,4
2024-01-06	12:44	16,17	7,0	6,4
2024-01-06	00:44	16,13	7,0	6,4
2024-01-05	12:44	16,09	6,5	6,4
2024-01-05	00:44	16,09	6,5	6,4
2024-01-04	12:44	16,08	7,0	6,4
2024-01-04	00:44	16,04	7,0	6,4
2024-01-03	12:44	16,03	6,5	6,4
2024-01-03	00:44	16,07	7,0	6,4
2024-01-02	12:44	16,12	7,0	6,4
2024-01-02	00:44	16,14	6,5	6,4
2024-01-01	12:44	16,11	7,0	6,4
2024-01-01	00:44	16,11	7,0	6,4
2023-12-31	12:44	16,15	7,0	6,4
2023-12-31	00:44	16,14	7,0	6,4

2023-12-30	12:44	16,05	7,0	6,4
2023-12-30	00:44	15,96	7,0	6,4
2023-12-29	12:44	15,89	7,0	6,4
2023-12-29	00:44	15,94	7,0	6,4
2023-12-28	12:44	15,95	7,0	6,3
2023-12-28	00:44	16,16	7,0	6,3
2023-12-27	12:44	16,27	7,0	6,3
2023-12-27	00:44	16,16	7,0	6,3
2023-12-26	12:44	16,05	7,0	6,3
2023-12-26	00:44	16,01	7,0	6,3
2023-12-25	12:44	15,95	7,0	6,3
2023-12-25	00:44	15,87	7,0	6,3
2023-12-24	12:44	16,00	7,0	6,3
2023-12-24	00:44	16,10	7,0	6,3
2023-12-23	12:44	16,06	7,0	6,3
2023-12-23	00:44	16,03	7,0	6,3
2023-12-22	12:44	15,98	7,0	6,3
2023-12-22	00:44	15,89	7,0	6,3
2023-12-21	12:44	15,80	7,0	6,3
2023-12-21	00:44	16,05	7,0	6,3
2023-12-20	12:44	16,09	7,0	6,3
2023-12-20	00:44	16,22	6,5	6,3
2023-12-19	21:44	16,28	7,0	6,2

Prosjektnavn: Gjerdrum
Serienummer: 34811
Målepunkt: 101_207
Installationstidpunkt: 18.12.23
Installationsdjup (m): 15
Avlesningstidpunkt: 12.06.23
Atmosfærisktrykk ved avlesningstidpunkt: 991mB

* Totaltrykk inkludert atmosfærisktrykk

Dato	Tid	Trykk* (mH2O)	Temp (C)	Batteri (%)
2024-06-12	00:41	25,64	7,0	6,4
2024-06-11	12:41	25,61	7,0	6,4
2024-06-11	00:41	25,58	7,0	6,4
2024-06-10	12:41	25,52	7,0	6,4
2024-06-10	00:41	25,46	7,0	6,4
2024-06-09	12:41	25,46	7,0	6,4
2024-06-09	00:41	25,51	7,0	6,4
2024-06-08	12:41	25,59	7,0	6,4
2024-06-08	00:41	25,63	7,0	6,4
2024-06-07	12:41	25,65	7,0	6,4
2024-06-07	00:41	25,65	7,0	6,4
2024-06-06	12:41	25,63	7,0	6,4
2024-06-06	00:41	25,59	7,0	6,4
2024-06-05	12:41	25,50	7,0	6,4
2024-06-05	00:41	25,53	7,0	6,4
2024-06-04	12:41	25,61	7,0	6,4
2024-06-04	00:41	25,61	7,0	6,4
2024-06-03	12:41	25,58	7,0	6,4
2024-06-03	00:41	25,64	7,0	6,4
2024-06-02	12:41	25,70	7,0	6,4
2024-06-02	00:41	25,72	7,0	6,4
2024-06-01	12:41	25,72	7,0	6,4
2024-06-01	00:41	25,73	7,0	6,4
2024-05-31	12:41	25,71	7,0	6,4
2024-05-31	00:41	25,68	7,0	6,4
2024-05-30	12:41	25,66	7,0	6,4
2024-05-30	00:41	25,65	7,0	6,4
2024-05-29	12:41	25,66	7,0	6,4
2024-05-29	00:41	25,65	7,0	6,4
2024-05-28	12:41	25,67	7,0	6,4
2024-05-28	00:41	25,68	7,0	6,4
2024-05-27	12:41	25,68	7,0	6,4
2024-05-27	00:41	25,72	7,0	6,4
2024-05-26	12:41	25,75	7,0	6,4
2024-05-26	00:41	25,75	7,0	6,4
2024-05-25	12:41	25,74	7,0	6,4
2024-05-25	00:41	25,74	7,0	6,4
2024-05-24	12:41	25,72	7,0	6,4
2024-05-24	00:41	25,72	7,0	6,4
2024-05-23	12:41	25,70	7,0	6,4
2024-05-23	00:41	25,73	7,0	6,4
2024-05-22	12:41	25,72	7,0	6,4
2024-05-22	00:41	25,75	7,0	6,4
2024-05-21	12:41	25,75	7,0	6,4

2024-05-21	00:41	25,76	7,0	6,4
2024-05-20	12:41	25,73	7,0	6,4
2024-05-20	00:41	25,70	7,0	6,4
2024-05-19	12:41	25,63	7,0	6,4
2024-05-19	00:41	25,66	7,0	6,4
2024-05-18	12:41	25,69	7,0	6,4
2024-05-18	00:41	25,72	7,0	6,4
2024-05-17	12:41	25,74	7,0	6,4
2024-05-17	00:41	25,76	7,0	6,4
2024-05-16	12:41	25,76	7,0	6,4
2024-05-16	00:41	25,74	7,0	6,4
2024-05-15	12:41	25,73	7,0	6,4
2024-05-15	00:41	25,73	7,0	6,4
2024-05-14	12:41	25,72	7,0	6,4
2024-05-14	00:41	25,74	7,0	6,4
2024-05-13	12:41	25,76	7,0	6,4
2024-05-13	00:41	25,77	7,0	6,4
2024-05-12	12:41	25,78	7,0	6,4
2024-05-12	00:41	25,80	7,0	6,4
2024-05-11	12:41	25,79	7,0	6,4
2024-05-11	00:41	25,79	7,0	6,4
2024-05-10	12:41	25,79	7,0	6,4
2024-05-10	00:41	25,75	7,0	6,4
2024-05-09	12:41	25,72	7,0	6,4
2024-05-09	00:41	25,79	7,0	6,4
2024-05-08	12:41	25,80	7,0	6,4
2024-05-08	00:41	25,77	7,0	6,4
2024-05-07	12:41	25,78	7,0	6,4
2024-05-07	00:41	25,76	7,0	6,4
2024-05-06	12:41	25,69	7,0	6,4
2024-05-06	00:41	25,64	7,0	6,4
2024-05-05	12:41	25,64	7,0	6,4
2024-05-05	00:41	25,66	7,0	6,4
2024-05-04	12:41	25,71	7,0	6,4
2024-05-04	00:41	25,73	7,0	6,4
2024-05-03	12:41	25,73	7,0	6,4
2024-05-03	00:41	25,77	7,0	6,4
2024-05-02	12:41	25,77	7,0	6,4
2024-05-02	00:41	25,82	7,0	6,4
2024-05-01	12:41	25,82	7,0	6,4
2024-05-01	00:41	25,84	7,0	6,4
2024-04-30	12:41	25,84	7,0	6,4
2024-04-30	00:41	25,81	7,0	6,4
2024-04-29	12:41	25,74	7,0	6,4
2024-04-29	00:41	25,70	7,0	6,4
2024-04-28	12:41	25,73	7,0	6,4
2024-04-28	00:41	25,75	7,0	6,4
2024-04-27	12:41	25,68	7,0	6,4
2024-04-27	00:41	25,67	7,0	6,4
2024-04-26	12:41	25,64	7,0	6,4
2024-04-26	00:41	25,63	7,0	6,4
2024-04-25	12:41	25,61	7,0	6,4
2024-04-25	00:41	25,60	7,0	6,4
2024-04-24	12:41	25,63	7,0	6,4
2024-04-24	00:41	25,66	7,0	6,4
2024-04-23	12:41	25,66	7,0	6,4
2024-04-23	00:41	25,73	7,0	6,4

2024-04-22	12:41	25,79	7,0	6,4
2024-04-22	00:41	25,86	7,0	6,4
2024-04-21	12:41	25,85	7,0	6,4
2024-04-21	00:41	25,81	7,0	6,4
2024-04-20	12:41	25,70	7,0	6,4
2024-04-20	00:41	25,66	7,0	6,4
2024-04-19	12:41	25,65	7,0	6,4
2024-04-19	00:41	25,65	7,0	6,4
2024-04-18	12:41	25,68	7,0	6,4
2024-04-18	00:41	25,69	7,0	6,4
2024-04-17	12:41	25,65	7,0	6,4
2024-04-17	00:41	25,61	7,0	6,4
2024-04-16	12:41	25,58	7,0	6,4
2024-04-16	00:41	25,56	7,0	6,4
2024-04-15	12:41	25,58	7,0	6,4
2024-04-15	00:41	25,60	7,0	6,4
2024-04-14	12:41	25,54	7,0	6,4
2024-04-14	00:41	25,52	7,0	6,4
2024-04-13	12:41	25,61	7,0	6,4
2024-04-13	00:41	25,66	7,0	6,4
2024-04-12	12:41	25,68	7,0	6,4
2024-04-12	00:41	25,72	7,0	6,4
2024-04-11	12:41	25,63	7,0	6,4
2024-04-11	00:41	25,69	7,0	6,4
2024-04-10	12:41	25,57	7,0	6,4
2024-04-10	00:41	25,58	7,0	6,4
2024-04-09	12:41	25,63	7,0	6,4
2024-04-09	00:41	25,62	7,0	6,4
2024-04-08	12:41	25,61	7,0	6,4
2024-04-08	00:41	25,59	7,0	6,4
2024-04-07	12:41	25,56	7,0	6,4
2024-04-07	00:41	25,60	7,0	6,4
2024-04-06	12:41	25,68	7,0	6,4
2024-04-06	00:41	25,61	7,0	6,4
2024-04-05	12:41	25,61	7,0	6,4
2024-04-05	00:41	25,60	7,0	6,4
2024-04-04	12:41	25,63	7,0	6,4
2024-04-04	00:41	25,67	7,0	6,4
2024-04-03	12:41	25,65	7,0	6,4
2024-04-03	00:41	25,62	7,0	6,4
2024-04-02	12:41	25,61	7,0	6,4
2024-04-02	00:41	25,59	7,0	6,4
2024-04-01	12:41	25,56	7,0	6,4
2024-04-01	00:41	25,57	7,0	6,4
2024-03-31	12:41	25,56	7,0	6,4
2024-03-31	00:41	25,61	7,0	6,4
2024-03-30	12:41	25,60	7,0	6,4
2024-03-30	00:41	25,55	7,0	6,4
2024-03-29	12:41	25,49	7,0	6,4
2024-03-29	00:41	25,43	7,0	6,4
2024-03-28	12:41	25,50	7,0	6,4
2024-03-28	00:41	25,55	7,0	6,4
2024-03-27	12:41	25,57	7,0	6,4
2024-03-27	00:41	25,59	7,0	6,4
2024-03-26	12:41	25,63	7,0	6,4
2024-03-26	00:41	25,64	7,0	6,4
2024-03-25	12:41	25,64	7,0	6,4

2024-03-25	00:41	25,62	7,0	6,4
2024-03-24	12:41	25,58	7,0	6,4
2024-03-24	00:41	25,54	7,0	6,4
2024-03-23	12:41	25,55	7,0	6,4
2024-03-23	00:41	25,57	7,0	6,4
2024-03-22	12:41	25,60	7,0	6,4
2024-03-22	00:41	25,70	7,0	6,4
2024-03-21	12:41	25,81	7,0	6,4
2024-03-21	00:41	25,82	7,0	6,4
2024-03-20	12:41	25,82	7,0	6,4
2024-03-20	00:41	25,81	7,0	6,4
2024-03-19	12:41	25,85	7,0	6,4
2024-03-19	00:41	25,87	7,0	6,4
2024-03-18	12:41	25,89	7,0	6,4
2024-03-18	00:41	25,93	7,0	6,4
2024-03-17	12:41	25,94	7,0	6,4
2024-03-17	00:41	25,87	7,0	6,4
2024-03-16	12:41	25,70	7,0	6,4
2024-03-16	00:41	25,60	7,0	6,4
2024-03-15	12:41	25,61	7,0	6,4
2024-03-15	00:41	25,63	7,0	6,4
2024-03-14	12:41	25,64	7,0	6,4
2024-03-14	00:41	25,65	7,0	6,4
2024-03-13	12:41	25,77	7,0	6,4
2024-03-13	00:41	25,82	7,0	6,4
2024-03-12	12:41	25,84	7,0	6,4
2024-03-12	00:41	25,88	7,0	6,4
2024-03-11	12:41	25,90	7,0	6,4
2024-03-11	00:41	25,91	7,0	6,4
2024-03-10	12:41	25,92	7,0	6,4
2024-03-10	00:41	25,91	7,0	6,4
2024-03-09	12:41	25,91	7,0	6,4
2024-03-09	00:41	25,93	7,0	6,4
2024-03-08	12:41	25,96	7,0	6,4
2024-03-08	00:41	26,01	7,0	6,4
2024-03-07	12:41	26,04	7,0	6,4
2024-03-07	00:41	26,08	7,0	6,4
2024-03-06	12:41	26,07	7,0	6,4
2024-03-06	00:41	26,07	7,0	6,4
2024-03-05	12:41	26,06	7,0	6,4
2024-03-05	00:41	26,02	7,0	6,4
2024-03-04	12:41	25,97	7,0	6,4
2024-03-04	00:41	25,92	7,0	6,4
2024-03-03	12:41	25,89	7,0	6,4
2024-03-03	00:41	25,87	7,0	6,4
2024-03-02	12:41	25,85	7,0	6,4
2024-03-02	00:41	25,82	7,0	6,4
2024-03-01	12:41	25,79	7,0	6,4
2024-03-01	00:41	25,77	7,0	6,4
2024-02-29	12:41	25,77	7,0	6,4
2024-02-29	00:41	25,82	7,0	6,4
2024-02-28	12:41	25,81	7,0	6,4
2024-02-28	00:41	25,85	7,0	6,4
2024-02-27	12:41	25,88	7,0	6,4
2024-02-27	00:41	25,89	7,0	6,4
2024-02-26	12:41	25,84	7,0	6,4
2024-02-26	00:41	25,78	7,0	6,4

2024-02-25	12:41	25,73	7,0	6,4
2024-02-25	00:41	25,72	7,0	6,4
2024-02-24	12:41	25,71	7,0	6,4
2024-02-24	00:41	25,63	7,0	6,4
2024-02-23	12:41	25,38	7,0	6,4
2024-02-23	00:41	25,53	7,0	6,4
2024-02-22	12:41	25,61	7,0	6,4
2024-02-22	00:41	25,69	7,0	6,4
2024-02-21	12:41	25,78	7,0	6,4
2024-02-21	00:41	25,79	7,0	6,4
2024-02-20	12:41	25,87	7,0	6,4
2024-02-20	00:41	25,87	7,0	6,4
2024-02-19	12:41	25,88	7,0	6,4
2024-02-19	00:41	25,91	7,0	6,4
2024-02-18	12:41	25,98	7,0	6,4
2024-02-18	00:41	26,05	7,0	6,4
2024-02-17	12:41	25,98	7,0	6,4
2024-02-17	00:41	25,83	7,0	6,4
2024-02-16	12:41	25,77	7,0	6,4
2024-02-16	00:41	25,82	7,0	6,4
2024-02-15	12:41	25,89	7,0	6,4
2024-02-15	00:41	25,89	7,0	6,4
2024-02-14	12:41	25,85	7,0	6,4
2024-02-14	00:41	25,83	7,0	6,4
2024-02-13	12:41	25,80	7,0	6,4
2024-02-13	00:41	25,80	7,0	6,4
2024-02-12	12:41	25,78	7,0	6,4
2024-02-12	00:41	25,80	7,0	6,4
2024-02-11	12:41	25,81	7,0	6,4
2024-02-11	00:41	25,81	7,0	6,4
2024-02-10	12:41	25,80	7,0	6,4
2024-02-10	00:41	25,81	7,0	6,4
2024-02-09	12:41	25,80	7,0	6,4
2024-02-09	00:41	25,77	7,0	6,4
2024-02-08	12:41	25,72	7,0	6,3
2024-02-08	00:41	25,70	7,0	6,3
2024-02-07	12:41	25,68	7,0	6,3
2024-02-07	00:41	25,63	7,0	6,3
2024-02-06	12:41	25,65	7,0	6,3
2024-02-06	00:41	25,70	7,0	6,3
2024-02-05	12:41	25,67	7,0	6,3
2024-02-05	00:41	25,59	7,0	6,3
2024-02-04	12:41	25,60	7,0	6,3
2024-02-04	00:41	25,64	7,0	6,3
2024-02-03	12:41	25,65	7,0	6,3
2024-02-03	00:41	25,59	7,0	6,3
2024-02-02	12:41	25,67	7,0	6,3
2024-02-02	00:41	25,80	7,0	6,3
2024-02-01	12:41	25,71	7,0	6,3
2024-02-01	00:41	25,61	7,0	6,3
2024-01-31	12:41	25,79	7,0	6,3
2024-01-31	00:41	25,87	7,0	6,3
2024-01-30	12:41	25,91	7,0	6,3
2024-01-30	00:41	25,96	7,0	6,3
2024-01-29	12:41	25,89	7,0	6,3
2024-01-29	00:41	25,85	7,0	6,3
2024-01-28	12:41	25,91	7,0	6,3

2024-01-28	00:41	25,90	7,0	6,3
2024-01-27	12:41	25,89	7,0	6,3
2024-01-27	00:41	25,85	7,0	6,3
2024-01-26	12:41	25,71	7,0	6,3
2024-01-26	00:41	25,87	7,0	6,3
2024-01-25	12:41	25,87	7,0	6,3
2024-01-25	00:41	25,71	7,0	6,3
2024-01-24	12:41	25,53	7,0	6,3
2024-01-24	00:41	25,62	7,0	6,3
2024-01-23	12:41	25,66	7,0	6,3
2024-01-23	00:41	25,47	7,0	6,3
2024-01-22	12:41	25,37	7,0	6,3
2024-01-22	00:41	25,61	7,0	6,3
2024-01-21	12:41	25,73	7,0	6,3
2024-01-21	00:41	25,84	7,0	6,3
2024-01-20	12:41	25,86	7,0	6,3
2024-01-20	00:41	25,75	7,0	6,3
2024-01-19	12:41	25,67	7,0	6,3
2024-01-19	00:41	25,59	7,0	6,3
2024-01-18	12:41	25,55	7,0	6,3
2024-01-18	00:41	25,51	7,0	6,3
2024-01-17	12:41	25,42	7,0	6,3
2024-01-17	00:41	25,56	7,0	6,3
2024-01-16	12:41	25,66	7,0	6,3
2024-01-16	00:41	25,67	7,0	6,3
2024-01-15	12:41	25,62	7,0	6,3
2024-01-15	00:41	25,55	7,0	6,3
2024-01-14	12:41	25,55	7,0	6,3
2024-01-14	00:41	25,63	7,0	6,3
2024-01-13	12:41	25,63	7,0	6,3
2024-01-13	00:41	25,78	7,0	6,3
2024-01-12	12:41	25,90	7,0	6,3
2024-01-12	00:41	25,96	7,0	6,3
2024-01-11	12:41	25,98	7,0	6,3
2024-01-11	00:41	25,99	7,0	6,3
2024-01-10	12:41	26,00	7,0	6,3
2024-01-10	00:41	26,03	7,0	6,3
2024-01-09	12:41	26,05	7,0	6,3
2024-01-09	00:41	26,07	7,0	6,3
2024-01-08	12:41	26,09	7,0	6,3
2024-01-08	00:41	26,09	7,0	6,3
2024-01-07	12:41	26,04	7,0	6,3
2024-01-07	00:41	25,98	7,0	6,3
2024-01-06	12:41	25,93	7,0	6,3
2024-01-06	00:41	25,87	7,0	6,3
2024-01-05	12:41	25,84	7,0	6,3
2024-01-05	00:41	25,83	7,0	6,2
2024-01-04	12:41	25,80	7,0	6,2
2024-01-04	00:41	25,77	7,0	6,3
2024-01-03	12:41	25,77	7,0	6,2
2024-01-03	00:41	25,80	7,0	6,2
2024-01-02	12:41	25,84	7,0	6,3
2024-01-02	00:41	25,86	7,0	6,2
2024-01-01	12:41	25,83	7,0	6,3
2024-01-01	00:41	25,81	7,0	6,3
2023-12-31	12:41	25,83	7,0	6,3
2023-12-31	00:41	25,80	7,0	6,2

2023-12-30	12:41	25,69	7,0	6,3
2023-12-30	00:41	25,62	7,0	6,2
2023-12-29	12:41	25,57	7,0	6,2
2023-12-29	00:41	25,62	7,0	6,2
2023-12-28	12:41	25,65	7,0	6,2
2023-12-28	00:41	25,82	7,0	6,2
2023-12-27	12:41	25,89	7,0	6,2
2023-12-27	00:41	25,79	7,0	6,2
2023-12-26	12:41	25,66	7,0	6,2
2023-12-26	00:41	25,63	7,0	6,2
2023-12-25	12:41	25,56	7,0	6,2
2023-12-25	00:41	25,52	7,0	6,2
2023-12-24	12:41	25,63	7,0	6,2
2023-12-24	00:41	25,70	7,0	6,2
2023-12-23	12:41	25,66	7,0	6,2
2023-12-23	00:41	25,63	7,0	6,2
2023-12-22	12:41	25,57	7,0	6,2
2023-12-22	00:41	25,49	7,0	6,1
2023-12-21	12:41	25,45	7,0	6,1
2023-12-21	00:41	25,66	7,0	6,1
2023-12-20	12:41	25,70	7,0	6,1
2023-12-20	00:41	25,80	7,0	6,0
2023-12-19	21:41	25,83	7,0	5,8

Prosjektnavn: Gjerdrum
Serienummer: 34770
Målepunkt: 104_201
Installationstidpunkt: 12.10.23
Installationsdjup (m): 5
Avlesningstidpunkt: 12.06.23
Atmosfærisktrykk ved avlesningstidspunkt: 990mB

* Totaltrykk inkludert atmosfærisktrykk

Dato	Tid	Trykk* (mH2O)	Temp (C)	Batteri (%)
2024-06-12	00:57	15,67	5,0	6,5
2024-06-11	12:57	15,63	5,0	6,5
2024-06-11	00:57	15,60	5,0	6,5
2024-06-10	12:57	15,52	5,0	6,5
2024-06-10	00:57	15,47	5,0	6,5
2024-06-09	12:57	15,46	5,0	6,5
2024-06-09	00:57	15,52	5,0	6,5
2024-06-08	12:57	15,61	5,0	6,5
2024-06-08	00:57	15,64	5,0	6,5
2024-06-07	12:57	15,66	5,0	6,5
2024-06-07	00:57	15,65	5,0	6,5
2024-06-06	12:57	15,62	5,0	6,5
2024-06-06	00:57	15,59	5,0	6,5
2024-06-05	12:57	15,51	5,0	6,5
2024-06-05	00:57	15,59	5,0	6,5
2024-06-04	12:57	15,65	5,0	6,5
2024-06-04	00:57	15,63	5,0	6,5
2024-06-03	12:57	15,63	5,0	6,5
2024-06-03	00:57	15,66	5,0	6,5
2024-06-02	12:57	15,71	5,0	6,5
2024-06-02	00:57	15,72	5,0	6,5
2024-06-01	12:57	15,73	5,0	6,5
2024-06-01	00:57	15,73	5,0	6,5
2024-05-31	12:57	15,71	5,0	6,5
2024-05-31	00:57	15,70	5,0	6,5
2024-05-30	12:57	15,69	5,0	6,5
2024-05-30	00:57	15,69	5,0	6,5
2024-05-29	12:57	15,71	5,0	6,5
2024-05-29	00:57	15,70	5,0	6,5
2024-05-28	12:57	15,73	5,0	6,5
2024-05-28	00:57	15,75	5,0	6,5
2024-05-27	12:57	15,76	5,0	6,5
2024-05-27	00:57	15,83	5,0	6,5
2024-05-26	12:57	15,87	5,0	6,5
2024-05-26	00:57	15,87	5,0	6,5
2024-05-25	12:57	15,87	5,0	6,5
2024-05-25	00:57	15,86	5,0	6,5
2024-05-24	12:57	15,86	5,0	6,5
2024-05-24	00:57	15,84	5,0	6,5
2024-05-23	12:57	15,85	5,0	6,5
2024-05-23	00:57	15,86	5,0	6,5
2024-05-22	12:57	15,87	5,0	6,5
2024-05-22	00:57	15,89	5,0	6,5
2024-05-21	12:57	15,90	5,0	6,5

2024-05-21	00:57	15,89	5,0	6,5
2024-05-20	12:57	15,88	5,0	6,5
2024-05-20	00:57	15,84	5,0	6,5
2024-05-19	12:57	15,79	5,0	6,5
2024-05-19	00:57	15,82	5,0	6,5
2024-05-18	12:57	15,86	5,0	6,5
2024-05-18	00:57	15,87	5,0	6,5
2024-05-17	12:57	15,89	5,0	6,5
2024-05-17	00:57	15,90	5,0	6,5
2024-05-16	12:57	15,90	5,0	6,5
2024-05-16	00:57	15,88	5,0	6,5
2024-05-15	12:57	15,87	5,0	6,5
2024-05-15	00:57	15,86	5,0	6,5
2024-05-14	12:57	15,86	5,0	6,5
2024-05-14	00:57	15,86	5,0	6,5
2024-05-13	12:57	15,89	5,0	6,5
2024-05-13	00:57	15,90	5,0	6,5
2024-05-12	12:57	15,91	5,0	6,5
2024-05-12	00:57	15,92	5,0	6,5
2024-05-11	12:57	15,91	5,0	6,5
2024-05-11	00:57	15,91	5,0	6,5
2024-05-10	12:57	15,91	5,0	6,5
2024-05-10	00:57	15,86	5,0	6,5
2024-05-09	12:57	15,85	5,0	6,5
2024-05-09	00:57	15,91	5,0	6,5
2024-05-08	12:57	15,91	5,0	6,5
2024-05-08	00:57	15,89	5,0	6,5
2024-05-07	12:57	15,89	5,0	6,5
2024-05-07	00:57	15,87	5,0	6,5
2024-05-06	12:57	15,81	5,0	6,5
2024-05-06	00:57	15,76	5,0	6,5
2024-05-05	12:57	15,76	5,0	6,5
2024-05-05	00:57	15,77	5,0	6,5
2024-05-04	12:57	15,82	5,0	6,5
2024-05-04	00:57	15,84	5,0	6,5
2024-05-03	12:57	15,85	5,0	6,5
2024-05-03	00:57	15,86	5,0	6,5
2024-05-02	12:57	15,87	5,0	6,5
2024-05-02	00:57	15,89	5,0	6,5
2024-05-01	12:57	15,90	5,0	6,5
2024-05-01	00:57	15,91	5,0	6,5
2024-04-30	12:57	15,91	5,0	6,5
2024-04-30	00:57	15,89	5,0	6,5
2024-04-29	12:57	15,82	5,0	6,5
2024-04-29	00:57	15,81	5,0	6,5
2024-04-28	12:57	15,84	5,0	6,5
2024-04-28	00:57	15,85	5,0	6,5
2024-04-27	12:57	15,80	5,0	6,5
2024-04-27	00:57	15,79	5,0	6,5
2024-04-26	12:57	15,77	5,0	6,5
2024-04-26	00:57	15,77	5,0	6,5
2024-04-25	12:57	15,74	5,0	6,5
2024-04-25	00:57	15,76	5,0	6,5
2024-04-24	12:57	15,79	5,0	6,5
2024-04-24	00:57	15,81	5,0	6,5
2024-04-23	12:57	15,82	5,0	6,5
2024-04-23	00:57	15,87	5,0	6,5

2024-04-22	12:57	15,95	5,0	6,5
2024-04-22	00:57	15,99	5,0	6,5
2024-04-21	12:57	15,99	5,0	6,5
2024-04-21	00:57	15,94	5,0	6,5
2024-04-20	12:57	15,84	5,0	6,5
2024-04-20	00:57	15,80	5,0	6,5
2024-04-19	12:57	15,80	5,0	6,5
2024-04-19	00:57	15,80	5,0	6,5
2024-04-18	12:57	15,83	5,0	6,5
2024-04-18	00:57	15,83	5,0	6,5
2024-04-17	12:57	15,78	5,0	6,5
2024-04-17	00:57	15,75	5,0	6,5
2024-04-16	12:57	15,72	5,0	6,5
2024-04-16	00:57	15,70	5,0	6,5
2024-04-15	12:57	15,72	5,0	6,5
2024-04-15	00:57	15,74	5,0	6,5
2024-04-14	12:57	15,64	5,0	6,5
2024-04-14	00:57	15,66	5,0	6,5
2024-04-13	12:57	15,74	5,0	6,5
2024-04-13	00:57	15,78	5,0	6,5
2024-04-12	12:57	15,80	5,5	6,5
2024-04-12	00:57	15,81	5,5	6,5
2024-04-11	12:57	15,73	5,5	6,5
2024-04-11	00:57	15,80	5,5	6,5
2024-04-10	12:57	15,67	5,5	6,5
2024-04-10	00:57	15,69	5,5	6,5
2024-04-09	12:57	15,75	5,5	6,5
2024-04-09	00:57	15,75	5,5	6,5
2024-04-08	12:57	15,74	5,5	6,5
2024-04-08	00:57	15,74	5,5	6,5
2024-04-07	12:57	15,70	5,5	6,5
2024-04-07	00:57	15,75	5,5	6,5
2024-04-06	12:57	15,80	5,5	6,5
2024-04-06	00:57	15,74	5,5	6,5
2024-04-05	12:57	15,75	5,5	6,5
2024-04-05	00:57	15,76	5,5	6,5
2024-04-04	12:57	15,78	5,5	6,5
2024-04-04	00:57	15,81	5,5	6,5
2024-04-03	12:57	15,78	5,5	6,5
2024-04-03	00:57	15,74	5,5	6,5
2024-04-02	12:57	15,72	5,5	6,5
2024-04-02	00:57	15,71	5,5	6,5
2024-04-01	12:57	15,70	5,5	6,5
2024-04-01	00:57	15,68	5,5	6,5
2024-03-31	12:57	15,68	5,5	6,5
2024-03-31	00:57	15,72	5,5	6,5
2024-03-30	12:57	15,71	5,5	6,5
2024-03-30	00:57	15,65	5,5	6,5
2024-03-29	12:57	15,59	5,5	6,5
2024-03-29	00:57	15,54	5,5	6,5
2024-03-28	12:57	15,61	5,5	6,5
2024-03-28	00:57	15,65	5,5	6,5
2024-03-27	12:57	15,66	5,5	6,5
2024-03-27	00:57	15,68	5,5	6,5
2024-03-26	12:57	15,71	5,5	6,5
2024-03-26	00:57	15,71	5,5	6,5
2024-03-25	12:57	15,73	5,5	6,5

2024-03-25	00:57	15,69	5,5	6,5
2024-03-24	12:57	15,65	5,5	6,5
2024-03-24	00:57	15,62	5,5	6,5
2024-03-23	12:57	15,62	5,5	6,5
2024-03-23	00:57	15,66	5,5	6,5
2024-03-22	12:57	15,71	5,5	6,5
2024-03-22	00:57	15,79	5,5	6,5
2024-03-21	12:57	15,87	5,5	6,5
2024-03-21	00:57	15,87	5,5	6,5
2024-03-20	12:57	15,86	5,5	6,5
2024-03-20	00:57	15,86	5,5	6,5
2024-03-19	12:57	15,89	5,5	6,5
2024-03-19	00:57	15,91	5,5	6,5
2024-03-18	12:57	15,94	5,5	6,5
2024-03-18	00:57	15,95	5,5	6,5
2024-03-17	12:57	15,95	5,5	6,5
2024-03-17	00:57	15,87	5,5	6,5
2024-03-16	12:57	15,71	5,5	6,5
2024-03-16	00:57	15,63	5,5	6,5
2024-03-15	12:57	15,64	5,5	6,5
2024-03-15	00:57	15,68	5,5	6,5
2024-03-14	12:57	15,67	5,5	6,5
2024-03-14	00:57	15,71	5,5	6,5
2024-03-13	12:57	15,80	5,5	6,5
2024-03-13	00:57	15,83	5,5	6,5
2024-03-12	12:57	15,86	5,5	6,5
2024-03-12	00:57	15,88	5,5	6,5
2024-03-11	12:57	15,88	5,5	6,5
2024-03-11	00:57	15,90	5,5	6,5
2024-03-10	12:57	15,90	5,5	6,5
2024-03-10	00:57	15,89	5,5	6,5
2024-03-09	12:57	15,88	5,5	6,5
2024-03-09	00:57	15,89	5,5	6,5
2024-03-08	12:57	15,92	5,5	6,5
2024-03-08	00:57	15,94	5,5	6,5
2024-03-07	12:57	15,97	5,5	6,5
2024-03-07	00:57	15,97	5,5	6,5
2024-03-06	12:57	15,96	5,5	6,5
2024-03-06	00:57	15,94	5,5	6,5
2024-03-05	12:57	15,92	5,5	6,5
2024-03-05	00:57	15,89	5,5	6,5
2024-03-04	12:57	15,85	5,5	6,5
2024-03-04	00:57	15,81	5,5	6,5
2024-03-03	12:57	15,78	5,5	6,5
2024-03-03	00:57	15,77	5,5	6,5
2024-03-02	12:57	15,72	5,5	6,5
2024-03-02	00:57	15,71	5,5	6,5
2024-03-01	12:57	15,69	5,5	6,5
2024-03-01	00:57	15,69	5,5	6,5
2024-02-29	12:57	15,68	5,5	6,5
2024-02-29	00:57	15,72	5,5	6,5
2024-02-28	12:57	15,71	5,5	6,5
2024-02-28	00:57	15,73	5,5	6,5
2024-02-27	12:57	15,75	5,5	6,5
2024-02-27	00:57	15,76	5,5	6,5
2024-02-26	12:57	15,71	5,5	6,5
2024-02-26	00:57	15,64	5,5	6,5

2024-02-25	12:57	15,60	5,5	6,5
2024-02-25	00:57	15,58	5,5	6,5
2024-02-24	12:57	15,56	5,5	6,5
2024-02-24	00:57	15,50	5,5	6,5
2024-02-23	12:57	15,32	5,5	6,5
2024-02-23	00:57	15,46	5,5	6,5
2024-02-22	12:57	15,52	5,5	6,5
2024-02-22	00:57	15,60	5,5	6,5
2024-02-21	12:57	15,65	5,5	6,5
2024-02-21	00:57	15,66	5,5	6,5
2024-02-20	12:57	15,72	5,5	6,5
2024-02-20	00:57	15,73	5,5	6,5
2024-02-19	12:57	15,74	5,5	6,5
2024-02-19	00:57	15,76	5,5	6,5
2024-02-18	12:57	15,82	5,5	6,5
2024-02-18	00:57	15,87	5,5	6,5
2024-02-17	12:57	15,81	5,5	6,5
2024-02-17	00:57	15,66	5,5	6,5
2024-02-16	12:57	15,63	5,5	6,5
2024-02-16	00:57	15,70	5,5	6,5
2024-02-15	12:57	15,74	5,5	6,5
2024-02-15	00:57	15,72	5,5	6,5
2024-02-14	12:57	15,69	5,5	6,5
2024-02-14	00:57	15,68	5,5	6,5
2024-02-13	12:57	15,67	5,5	6,5
2024-02-13	00:57	15,65	6,0	6,5
2024-02-12	12:57	15,64	6,0	6,5
2024-02-12	00:57	15,66	6,0	6,5
2024-02-11	12:57	15,68	6,0	6,5
2024-02-11	00:57	15,68	6,0	6,5
2024-02-10	12:57	15,68	6,0	6,5
2024-02-10	00:57	15,68	6,0	6,5
2024-02-09	12:57	15,67	6,0	6,5
2024-02-09	00:57	15,64	6,0	6,5
2024-02-08	12:57	15,60	6,0	6,5
2024-02-08	00:57	15,59	6,0	6,5
2024-02-07	12:57	15,57	6,0	6,5
2024-02-07	00:57	15,54	6,0	6,5
2024-02-06	12:57	15,56	6,0	6,5
2024-02-06	00:57	15,60	6,0	6,5
2024-02-05	12:57	15,57	6,0	6,5
2024-02-05	00:57	15,50	6,0	6,5
2024-02-04	12:57	15,52	6,0	6,5
2024-02-04	00:57	15,55	6,0	6,5
2024-02-03	12:57	15,55	6,0	6,5
2024-02-03	00:57	15,52	6,0	6,5
2024-02-02	12:57	15,61	6,0	6,5
2024-02-02	00:57	15,68	6,0	6,5
2024-02-01	12:57	15,58	6,0	6,5
2024-02-01	00:57	15,53	6,0	6,5
2024-01-31	12:57	15,69	6,0	6,5
2024-01-31	00:57	15,75	6,0	6,5
2024-01-30	12:57	15,80	6,0	6,5
2024-01-30	00:57	15,81	6,0	6,5
2024-01-29	12:57	15,75	6,0	6,5
2024-01-29	00:57	15,74	6,0	6,5
2024-01-28	12:57	15,78	6,0	6,5

2024-01-28	00:57	15,77	6,0	6,5
2024-01-27	12:57	15,74	6,0	6,5
2024-01-27	00:57	15,69	6,0	6,5
2024-01-26	12:57	15,63	6,0	6,5
2024-01-26	00:57	15,75	6,0	6,5
2024-01-25	12:57	15,72	6,0	6,5
2024-01-25	00:57	15,54	6,0	6,5
2024-01-24	12:57	15,41	6,0	6,5
2024-01-24	00:57	15,51	6,0	6,5
2024-01-23	12:57	15,48	6,0	6,5
2024-01-23	00:57	15,33	6,0	6,5
2024-01-22	12:57	15,27	6,0	6,5
2024-01-22	00:57	15,48	6,0	6,5
2024-01-21	12:57	15,56	6,0	6,5
2024-01-21	00:57	15,62	6,0	6,5
2024-01-20	12:57	15,63	6,0	6,5
2024-01-20	00:57	15,52	6,0	6,5
2024-01-19	12:57	15,45	6,0	6,5
2024-01-19	00:57	15,39	6,0	6,5
2024-01-18	12:57	15,34	6,0	6,5
2024-01-18	00:57	15,30	6,0	6,5
2024-01-17	12:57	15,28	6,0	6,5
2024-01-17	00:57	15,40	6,0	6,5
2024-01-16	12:57	15,48	6,0	6,5
2024-01-16	00:57	15,48	6,0	6,5
2024-01-15	12:57	15,44	6,0	6,5
2024-01-15	00:57	15,40	6,0	6,5
2024-01-14	12:57	15,43	6,0	6,5
2024-01-14	00:57	15,50	6,0	6,5
2024-01-13	12:57	15,52	6,0	6,5
2024-01-13	00:57	15,65	6,0	6,5
2024-01-12	12:57	15,73	6,0	6,5
2024-01-12	00:57	15,78	6,0	6,5
2024-01-11	12:57	15,80	6,0	6,5
2024-01-11	00:57	15,81	6,0	6,5
2024-01-10	12:57	15,83	6,0	6,5
2024-01-10	00:57	15,86	6,0	6,5
2024-01-09	12:57	15,88	6,0	6,5
2024-01-09	00:57	15,92	6,0	6,5
2024-01-08	12:57	15,89	6,0	6,5
2024-01-08	00:57	15,88	6,0	6,5
2024-01-07	12:57	15,84	6,0	6,5
2024-01-07	00:57	15,78	6,0	6,5
2024-01-06	12:57	15,74	6,0	6,5
2024-01-06	00:57	15,70	6,0	6,5
2024-01-05	12:57	15,69	6,0	6,5
2024-01-05	00:57	15,68	6,0	6,5
2024-01-04	12:57	15,67	6,0	6,5
2024-01-04	00:57	15,65	6,0	6,5
2024-01-03	12:57	15,64	6,0	6,5
2024-01-03	00:57	15,67	6,0	6,5
2024-01-02	12:57	15,71	6,0	6,5
2024-01-02	00:57	15,71	6,0	6,5
2024-01-01	12:57	15,69	6,0	6,5
2024-01-01	00:57	15,68	6,0	6,5
2023-12-31	12:57	15,70	6,0	6,5
2023-12-31	00:57	15,67	6,0	6,5

2023-12-30	12:57	15,57	6,0	6,5
2023-12-30	00:57	15,51	6,0	6,5
2023-12-29	12:57	15,50	6,0	6,5
2023-12-29	00:57	15,54	6,0	6,5
2023-12-28	12:57	15,56	6,0	6,5
2023-12-28	00:57	15,70	6,0	6,5
2023-12-27	12:57	15,73	6,0	6,5
2023-12-27	00:57	15,62	6,0	6,5
2023-12-26	12:57	15,51	6,0	6,5
2023-12-26	00:57	15,50	6,0	6,5
2023-12-25	12:57	15,43	6,0	6,5
2023-12-25	00:57	15,42	6,0	6,5
2023-12-24	12:57	15,52	6,0	6,5
2023-12-24	00:57	15,57	6,0	6,5
2023-12-23	12:57	15,53	6,0	6,5
2023-12-23	00:57	15,48	6,0	6,5
2023-12-22	12:57	15,45	6,0	6,5
2023-12-22	00:57	15,39	6,0	6,5
2023-12-21	12:57	15,38	6,0	6,5
2023-12-21	00:57	15,54	6,0	6,5
2023-12-20	12:57	15,56	6,0	6,5
2023-12-20	00:57	15,60	6,0	6,5
2023-12-19	12:57	15,64	6,0	6,5
2023-12-19	00:57	15,65	6,0	6,5
2023-12-18	12:57	15,75	6,0	6,5
2023-12-18	00:57	15,74	6,0	6,5
2023-12-17	12:57	15,77	6,0	6,5
2023-12-17	00:57	15,78	6,0	6,5
2023-12-16	12:57	15,81	6,0	6,5
2023-12-16	00:57	15,88	6,0	6,5
2023-12-15	12:57	15,86	6,0	6,5
2023-12-15	00:57	15,86	6,0	6,5
2023-12-14	12:57	15,86	6,0	6,5
2023-12-14	00:57	15,88	6,0	6,5
2023-12-13	12:57	15,86	6,0	6,5
2023-12-13	00:57	15,85	6,0	6,5
2023-12-12	12:57	15,87	6,0	6,5
2023-12-12	00:57	15,85	6,0	6,5
2023-12-11	12:57	15,83	6,0	6,5
2023-12-11	00:57	15,85	6,0	6,5
2023-12-10	12:57	15,89	6,0	6,5
2023-12-10	00:57	15,87	6,0	6,5
2023-12-09	12:57	15,91	6,0	6,5
2023-12-09	00:57	15,95	6,0	6,5
2023-12-08	12:57	15,99	6,0	6,5
2023-12-08	00:57	16,01	6,0	6,5
2023-12-07	12:57	16,03	6,0	6,5
2023-12-07	00:57	16,03	6,0	6,5
2023-12-06	12:57	16,03	6,0	6,5
2023-12-06	00:57	16,02	6,0	6,5
2023-12-05	12:57	16,00	6,0	6,5
2023-12-05	00:57	16,00	6,0	6,5
2023-12-04	12:57	16,02	6,0	6,5
2023-12-04	00:57	16,04	6,0	6,5
2023-12-03	12:57	16,06	6,0	6,5
2023-12-03	00:57	16,03	6,0	6,5
2023-12-02	12:57	16,02	6,0	6,5

2023-12-02	00:57	16,01	6,0	6,5
2023-12-01	12:57	16,03	6,0	6,5
2023-12-01	00:57	16,04	6,0	6,5
2023-11-30	12:57	16,05	6,0	6,5
2023-11-30	00:57	16,04	6,0	6,5
2023-11-29	12:57	16,03	6,0	6,5
2023-11-29	00:57	16,05	6,0	6,5
2023-11-28	12:57	16,10	6,0	6,5
2023-11-28	00:57	16,14	6,0	6,5
2023-11-27	12:57	16,16	6,0	6,5
2023-11-27	00:57	16,15	6,0	6,5
2023-11-26	12:57	16,16	6,0	6,5
2023-11-26	00:57	16,18	6,0	6,5
2023-11-25	12:57	16,20	6,0	6,5
2023-11-25	00:57	16,20	6,0	6,5
2023-11-24	12:57	16,23	6,0	6,5
2023-11-24	00:57	16,27	6,0	6,5
2023-11-23	12:57	16,31	6,0	6,5
2023-11-23	00:57	16,34	6,0	6,5
2023-11-22	12:57	16,40	6,0	6,5
2023-11-22	00:57	16,46	6,0	6,5
2023-11-21	12:57	16,48	6,0	6,5
2023-11-21	00:57	16,49	6,0	6,5
2023-11-20	12:57	16,52	6,0	6,5
2023-11-20	00:57	16,56	6,0	6,5
2023-11-19	12:57	16,59	6,0	6,5
2023-11-19	00:57	16,63	6,0	6,5
2023-11-18	12:57	16,67	6,0	6,5
2023-11-18	00:57	16,71	6,0	6,5
2023-11-17	12:57	16,74	6,0	6,5
2023-11-17	00:57	16,77	6,0	6,5
2023-11-16	12:57	16,81	6,0	6,5
2023-11-16	00:57	16,84	6,0	6,5
2023-11-15	12:57	16,89	6,0	6,5
2023-11-15	00:57	16,92	6,0	6,5
2023-11-14	12:57	16,96	6,0	6,5
2023-11-14	00:57	17,00	6,0	6,5
2023-11-13	12:57	17,03	6,0	6,5
2023-11-13	00:57	17,08	6,0	6,5
2023-11-12	12:57	17,13	6,0	6,5
2023-11-12	00:57	17,16	6,0	6,5
2023-11-11	12:57	17,20	6,0	6,5
2023-11-11	00:57	17,24	6,0	6,5
2023-11-10	12:57	17,29	6,0	6,5
2023-11-10	00:57	17,33	6,0	6,5
2023-11-09	12:57	17,37	6,0	6,5
2023-11-09	00:57	17,42	6,0	6,5
2023-11-08	12:57	17,47	6,0	6,5
2023-11-08	00:57	17,51	5,5	6,5
2023-11-07	12:57	17,56	5,5	6,5
2023-11-07	00:57	17,61	5,5	6,5
2023-11-06	12:57	17,64	5,5	6,5
2023-11-06	00:57	17,71	5,5	6,5
2023-11-05	12:57	17,75	5,5	6,5
2023-11-05	00:57	17,79	5,5	6,5
2023-11-04	12:57	17,85	5,5	6,5
2023-11-04	00:57	17,90	5,5	6,5

2023-11-03	12:57	17,95	5,5	6,5
2023-11-03	00:57	18,00	5,5	6,5
2023-11-02	12:57	18,05	5,5	6,5
2023-11-02	00:57	18,10	5,5	6,5
2023-11-01	12:57	18,15	5,5	6,5
2023-11-01	00:57	18,21	5,5	6,5
2023-10-31	12:57	18,27	5,5	6,5
2023-10-31	00:57	18,32	5,5	6,5
2023-10-30	12:57	18,37	5,5	6,5
2023-10-30	00:57	18,44	5,5	6,4
2023-10-29	12:57	18,49	5,5	6,5
2023-10-29	00:57	18,54	5,5	6,5
2023-10-28	12:57	18,60	5,5	6,4
2023-10-28	00:57	18,66	5,5	6,4
2023-10-27	12:57	18,72	5,5	6,5
2023-10-27	00:57	18,78	5,5	6,4
2023-10-26	12:57	18,84	5,5	6,5
2023-10-26	00:57	18,90	5,5	6,4
2023-10-25	12:57	18,97	5,5	6,4
2023-10-25	00:57	19,03	5,5	6,4
2023-10-24	12:57	19,09	5,5	6,4
2023-10-24	00:57	19,16	5,5	6,4
2023-10-23	12:57	19,23	5,5	6,4
2023-10-23	00:57	19,29	5,5	6,4
2023-10-22	12:57	19,36	5,5	6,4
2023-10-22	00:57	19,42	5,5	6,4
2023-10-21	12:57	19,50	5,5	6,4
2023-10-21	00:57	19,58	5,5	6,4
2023-10-20	12:57	19,65	5,5	6,4
2023-10-20	00:57	19,73	5,5	6,4
2023-10-19	12:57	19,80	5,5	6,4
2023-10-19	00:57	19,89	5,5	6,3
2023-10-18	12:57	19,97	5,5	6,3
2023-10-18	00:57	20,05	5,5	6,3
2023-10-17	12:57	20,13	5,5	6,3
2023-10-17	00:57	20,23	5,5	6,2

Prosjektnavn: Gjerdrum
Serienummer: 34771
Målepunkt: 104_201
Installationstidpunkt: 12.10.23
Installationsdjup (m): 12
Avlesningstidpunkt: 12.06.23
Atmosfærisktrykk ved avlesningstidpunkt: 990mB

* Totaltrykk inkludert atmosfærisktrykk

Dato	Tid	Trykk* (mH2O)	Temp (C)	Batteri (%)
2024-06-12	00:00	21,79	5,0	6,5
2024-06-11	12:00	21,77	5,0	6,5
2024-06-11	00:00	21,74	5,0	6,5
2024-06-10	12:00	21,67	5,0	6,5
2024-06-10	00:00	21,63	5,0	6,5
2024-06-09	12:00	21,64	5,0	6,5
2024-06-09	00:00	21,69	5,0	6,5
2024-06-08	12:00	21,76	5,0	6,5
2024-06-08	00:00	21,81	5,0	6,5
2024-06-07	12:00	21,84	5,0	6,5
2024-06-07	00:00	21,82	5,0	6,5
2024-06-06	12:00	21,81	5,0	6,5
2024-06-06	00:00	21,77	5,0	6,5
2024-06-05	12:00	21,68	5,0	6,5
2024-06-05	00:00	21,73	5,0	6,5
2024-06-04	12:00	21,79	5,0	6,5
2024-06-04	00:00	21,77	5,0	6,5
2024-06-03	12:00	21,77	5,0	6,5
2024-06-03	00:00	21,81	5,0	6,5
2024-06-02	12:00	21,87	5,0	6,5
2024-06-02	00:00	21,88	5,0	6,5
2024-06-01	12:00	21,89	5,0	6,5
2024-06-01	00:00	21,89	5,0	6,5
2024-05-31	12:00	21,88	5,0	6,5
2024-05-31	00:00	21,85	5,0	6,5
2024-05-30	12:00	21,84	5,0	6,5
2024-05-30	00:00	21,83	5,0	6,5
2024-05-29	12:00	21,84	5,0	6,5
2024-05-29	00:00	21,84	5,0	6,5
2024-05-28	12:00	21,86	5,0	6,5
2024-05-28	00:00	21,86	5,0	6,5
2024-05-27	12:00	21,87	5,0	6,5
2024-05-27	00:00	21,91	5,0	6,5
2024-05-26	12:00	21,94	5,0	6,5
2024-05-26	00:00	21,93	5,0	6,5
2024-05-25	12:00	21,92	5,0	6,5
2024-05-25	00:00	21,93	5,0	6,5
2024-05-24	12:00	21,91	5,0	6,5
2024-05-24	00:00	21,88	5,0	6,5
2024-05-23	12:00	21,90	5,0	6,5
2024-05-23	00:00	21,90	5,0	6,5
2024-05-22	12:00	21,92	5,0	6,5
2024-05-22	00:00	21,93	5,0	6,5
2024-05-21	12:00	21,94	5,0	6,5

2024-05-21	00:00	21,92	5,0	6,5
2024-05-20	12:00	21,92	5,0	6,5
2024-05-20	00:00	21,88	5,0	6,5
2024-05-19	12:00	21,83	5,0	6,5
2024-05-19	00:00	21,86	5,0	6,5
2024-05-18	12:00	21,89	5,0	6,5
2024-05-18	00:00	21,90	5,0	6,5
2024-05-17	12:00	21,93	5,0	6,5
2024-05-17	00:00	21,93	5,0	6,5
2024-05-16	12:00	21,93	5,0	6,5
2024-05-16	00:00	21,91	5,0	6,5
2024-05-15	12:00	21,90	5,0	6,5
2024-05-15	00:00	21,90	5,0	6,5
2024-05-14	12:00	21,90	5,0	6,5
2024-05-14	00:00	21,91	5,0	6,5
2024-05-13	12:00	21,92	5,0	6,5
2024-05-13	00:00	21,94	5,0	6,5
2024-05-12	12:00	21,95	5,0	6,5
2024-05-12	00:00	21,95	5,0	6,5
2024-05-11	12:00	21,96	5,0	6,5
2024-05-11	00:00	21,94	5,0	6,5
2024-05-10	12:00	21,95	5,0	6,5
2024-05-10	00:00	21,88	5,0	6,5
2024-05-09	12:00	21,88	5,0	6,5
2024-05-09	00:00	21,95	5,0	6,5
2024-05-08	12:00	21,94	5,0	6,5
2024-05-08	00:00	21,92	5,0	6,5
2024-05-07	12:00	21,91	5,0	6,5
2024-05-07	00:00	21,88	5,0	6,5
2024-05-06	12:00	21,84	5,0	6,5
2024-05-06	00:00	21,78	5,0	6,5
2024-05-05	12:00	21,79	5,0	6,5
2024-05-05	00:00	21,82	5,0	6,5
2024-05-04	12:00	21,86	5,0	6,5
2024-05-04	00:00	21,87	5,0	6,5
2024-05-03	12:00	21,89	5,0	6,5
2024-05-03	00:00	21,90	5,0	6,5
2024-05-02	12:00	21,93	5,0	6,5
2024-05-02	00:00	21,94	5,0	6,5
2024-05-01	12:00	21,96	5,0	6,5
2024-05-01	00:00	21,98	5,0	6,5
2024-04-30	12:00	21,98	5,0	6,5
2024-04-30	00:00	21,94	5,0	6,5
2024-04-29	12:00	21,86	5,0	6,5
2024-04-29	00:00	21,86	5,0	6,5
2024-04-28	12:00	21,87	5,0	6,5
2024-04-28	00:00	21,87	5,0	6,5
2024-04-27	12:00	21,82	5,0	6,5
2024-04-27	00:00	21,80	5,0	6,5
2024-04-26	12:00	21,79	5,0	6,5
2024-04-26	00:00	21,78	5,0	6,5
2024-04-25	12:00	21,76	5,0	6,5
2024-04-25	00:00	21,76	5,0	6,5
2024-04-24	12:00	21,79	5,0	6,5
2024-04-24	00:00	21,81	5,0	6,5
2024-04-23	12:00	21,83	5,0	6,5
2024-04-23	00:00	21,88	5,0	6,5

2024-04-22	12:00	21,95	5,0	6,5
2024-04-22	00:00	22,00	5,0	6,5
2024-04-21	12:00	21,99	5,0	6,5
2024-04-21	00:00	21,94	5,0	6,5
2024-04-20	12:00	21,84	5,0	6,5
2024-04-20	00:00	21,82	5,0	6,5
2024-04-19	12:00	21,79	5,0	6,5
2024-04-19	00:00	21,81	5,0	6,5
2024-04-18	12:00	21,84	5,0	6,5
2024-04-18	00:00	21,83	5,0	6,5
2024-04-17	12:00	21,79	5,0	6,5
2024-04-17	00:00	21,76	5,0	6,5
2024-04-16	12:00	21,73	5,0	6,5
2024-04-16	00:00	21,72	5,0	6,5
2024-04-15	12:00	21,75	5,0	6,5
2024-04-15	00:00	21,76	5,0	6,5
2024-04-14	12:00	21,68	5,0	6,5
2024-04-14	00:00	21,71	5,0	6,5
2024-04-13	12:00	21,79	5,0	6,5
2024-04-13	00:00	21,83	5,0	6,5
2024-04-12	12:00	21,86	5,0	6,5
2024-04-12	00:00	21,87	5,0	6,5
2024-04-11	12:00	21,79	5,0	6,5
2024-04-11	00:00	21,86	5,0	6,5
2024-04-10	12:00	21,74	5,0	6,5
2024-04-10	00:00	21,76	5,0	6,5
2024-04-09	12:00	21,81	5,0	6,5
2024-04-09	00:00	21,81	5,0	6,5
2024-04-08	12:00	21,80	5,0	6,5
2024-04-08	00:00	21,78	5,0	6,5
2024-04-07	12:00	21,73	5,0	6,5
2024-04-07	00:00	21,79	5,0	6,5
2024-04-06	12:00	21,84	5,0	6,5
2024-04-06	00:00	21,78	5,0	6,5
2024-04-05	12:00	21,80	5,0	6,5
2024-04-05	00:00	21,79	5,0	6,5
2024-04-04	12:00	21,85	5,0	6,5
2024-04-04	00:00	21,87	5,0	6,5
2024-04-03	12:00	21,85	5,0	6,5
2024-04-03	00:00	21,82	5,0	6,5
2024-04-02	12:00	21,81	5,0	6,5
2024-04-02	00:00	21,79	5,0	6,5
2024-04-01	12:00	21,78	5,0	6,5
2024-04-01	00:00	21,77	5,0	6,5
2024-03-31	12:00	21,76	5,0	6,5
2024-03-31	00:00	21,80	5,0	6,5
2024-03-30	12:00	21,79	5,0	6,5
2024-03-30	00:00	21,74	5,0	6,5
2024-03-29	12:00	21,68	5,0	6,5
2024-03-29	00:00	21,64	5,0	6,5
2024-03-28	12:00	21,71	5,0	6,5
2024-03-28	00:00	21,74	5,0	6,5
2024-03-27	12:00	21,75	5,0	6,5
2024-03-27	00:00	21,78	5,0	6,5
2024-03-26	12:00	21,80	5,0	6,5
2024-03-26	00:00	21,82	5,0	6,5
2024-03-25	12:00	21,82	5,0	6,5

2024-03-25	00:00	21,79	5,0	6,5
2024-03-24	12:00	21,75	5,0	6,5
2024-03-24	00:00	21,73	5,0	6,5
2024-03-23	12:00	21,72	5,0	6,5
2024-03-23	00:00	21,75	5,0	6,5
2024-03-22	12:00	21,78	5,0	6,5
2024-03-22	00:00	21,89	5,0	6,5
2024-03-21	12:00	21,97	5,0	6,5
2024-03-21	00:00	21,97	5,0	6,5
2024-03-20	12:00	21,96	5,0	6,5
2024-03-20	00:00	21,96	5,0	6,5
2024-03-19	12:00	22,00	5,0	6,5
2024-03-19	00:00	22,02	5,0	6,5
2024-03-18	12:00	22,04	5,0	6,5
2024-03-18	00:00	22,07	5,0	6,5
2024-03-17	12:00	22,07	5,0	6,5
2024-03-17	00:00	21,99	5,0	6,5
2024-03-16	12:00	21,84	5,0	6,5
2024-03-16	00:00	21,77	5,0	6,5
2024-03-15	12:00	21,78	5,0	6,5
2024-03-15	00:00	21,79	5,0	6,5
2024-03-14	12:00	21,80	5,0	6,5
2024-03-14	00:00	21,81	5,0	6,5
2024-03-13	12:00	21,91	5,0	6,5
2024-03-13	00:00	21,94	5,0	6,5
2024-03-12	12:00	21,98	5,0	6,5
2024-03-12	00:00	22,00	5,0	6,5
2024-03-11	12:00	22,02	5,0	6,5
2024-03-11	00:00	22,02	5,0	6,5
2024-03-10	12:00	22,03	5,0	6,5
2024-03-10	00:00	22,02	5,0	6,5
2024-03-09	12:00	22,02	5,0	6,5
2024-03-09	00:00	22,03	5,0	6,5
2024-03-08	12:00	22,08	5,0	6,5
2024-03-08	00:00	22,10	5,0	6,5
2024-03-07	12:00	22,14	5,0	6,5
2024-03-07	00:00	22,14	5,0	6,5
2024-03-06	12:00	22,14	5,0	6,5
2024-03-06	00:00	22,13	5,0	6,5
2024-03-05	12:00	22,12	5,0	6,5
2024-03-05	00:00	22,10	5,0	6,5
2024-03-04	12:00	22,06	5,0	6,5
2024-03-04	00:00	22,01	5,0	6,5
2024-03-03	12:00	22,01	5,0	6,5
2024-03-03	00:00	21,98	5,0	6,5
2024-03-02	12:00	21,96	5,0	6,5
2024-03-02	00:00	21,94	5,0	6,5
2024-03-01	12:00	21,93	5,0	6,5
2024-03-01	00:00	21,92	5,0	6,5
2024-02-29	12:00	21,89	5,0	6,5
2024-02-29	00:00	21,96	5,0	6,5
2024-02-28	12:00	21,96	5,0	6,5
2024-02-28	00:00	21,97	5,0	6,5
2024-02-27	12:00	22,00	5,0	6,5
2024-02-27	00:00	22,02	5,0	6,5
2024-02-26	12:00	21,98	5,0	6,5
2024-02-26	00:00	21,92	5,0	6,5

2024-02-25	12:00	21,88	5,0	6,5
2024-02-25	00:00	21,85	5,0	6,5
2024-02-24	12:00	21,85	5,0	6,5
2024-02-24	00:00	21,76	5,0	6,5
2024-02-23	12:00	21,54	5,0	6,5
2024-02-23	00:00	21,70	5,0	6,5
2024-02-22	12:00	21,75	5,0	6,5
2024-02-22	00:00	21,85	5,0	6,5
2024-02-21	12:00	21,92	5,0	6,5
2024-02-21	00:00	21,93	5,0	6,5
2024-02-20	12:00	22,00	5,0	6,5
2024-02-20	00:00	22,01	5,0	6,5
2024-02-19	12:00	22,02	5,0	6,5
2024-02-19	00:00	22,05	5,0	6,5
2024-02-18	12:00	22,11	5,0	6,5
2024-02-18	00:00	22,16	5,0	6,5
2024-02-17	12:00	22,10	5,0	6,5
2024-02-17	00:00	21,95	5,0	6,5
2024-02-16	12:00	21,90	5,0	6,5
2024-02-16	00:00	21,95	5,0	6,5
2024-02-15	12:00	22,01	5,0	6,5
2024-02-15	00:00	21,99	5,0	6,5
2024-02-14	12:00	21,96	5,0	6,5
2024-02-14	00:00	21,95	5,0	6,5
2024-02-13	12:00	21,93	5,0	6,5
2024-02-13	00:00	21,92	5,0	6,5
2024-02-12	12:00	21,91	5,0	6,5
2024-02-12	00:00	21,92	5,0	6,5
2024-02-11	12:00	21,94	5,0	6,5
2024-02-11	00:00	21,93	5,0	6,5
2024-02-10	12:00	21,93	5,0	6,5
2024-02-10	00:00	21,94	5,0	6,5
2024-02-09	12:00	21,93	5,0	6,5
2024-02-09	00:00	21,89	5,0	6,5
2024-02-08	12:00	21,87	5,0	6,5
2024-02-08	00:00	21,84	5,0	6,5
2024-02-07	12:00	21,83	5,0	6,5
2024-02-07	00:00	21,78	5,0	6,5
2024-02-06	12:00	21,83	5,0	6,5
2024-02-06	00:00	21,86	5,0	6,5
2024-02-05	12:00	21,84	5,0	6,5
2024-02-05	00:00	21,76	5,0	6,5
2024-02-04	12:00	21,79	5,0	6,5
2024-02-04	00:00	21,82	5,0	6,5
2024-02-03	12:00	21,81	5,0	6,5
2024-02-03	00:00	21,78	5,0	6,5
2024-02-02	12:00	21,88	5,0	6,5
2024-02-02	00:00	21,97	5,0	6,5
2024-02-01	12:00	21,86	5,0	6,5
2024-02-01	00:00	21,79	5,0	6,5
2024-01-31	12:00	21,99	5,0	6,5
2024-01-31	00:00	22,04	5,0	6,5
2024-01-30	12:00	22,09	5,0	6,5
2024-01-30	00:00	22,11	5,0	6,5
2024-01-29	12:00	22,05	5,0	6,5
2024-01-29	00:00	22,03	5,0	6,5
2024-01-28	12:00	22,07	5,0	6,5

2024-01-28	00:00	22,06	5,0	6,5
2024-01-27	12:00	22,04	5,0	6,5
2024-01-27	00:00	21,99	5,0	6,5
2024-01-26	12:00	21,91	5,0	6,5
2024-01-26	00:00	22,04	5,0	6,5
2024-01-25	12:00	22,02	5,0	6,5
2024-01-25	00:00	21,85	5,0	6,5
2024-01-24	12:00	21,71	5,0	6,5
2024-01-24	00:00	21,83	5,0	6,5
2024-01-23	12:00	21,82	5,0	6,5
2024-01-23	00:00	21,65	5,0	6,5
2024-01-22	12:00	21,53	5,0	6,5
2024-01-22	00:00	21,78	5,0	6,5
2024-01-21	12:00	21,86	5,0	6,5
2024-01-21	00:00	21,95	5,0	6,5
2024-01-20	12:00	21,96	5,0	6,5
2024-01-20	00:00	21,85	5,0	6,5
2024-01-19	12:00	21,78	5,0	6,5
2024-01-19	00:00	21,72	5,0	6,5
2024-01-18	12:00	21,68	5,0	6,5
2024-01-18	00:00	21,62	5,0	6,5
2024-01-17	12:00	21,57	5,0	6,5
2024-01-17	00:00	21,69	5,0	6,5
2024-01-16	12:00	21,80	5,0	6,5
2024-01-16	00:00	21,80	5,0	6,5
2024-01-15	12:00	21,75	5,0	6,5
2024-01-15	00:00	21,69	5,0	6,5
2024-01-14	12:00	21,71	5,0	6,5
2024-01-14	00:00	21,78	5,0	6,5
2024-01-13	12:00	21,79	5,0	6,5
2024-01-13	00:00	21,93	5,0	6,5
2024-01-12	12:00	22,02	5,0	6,5
2024-01-12	00:00	22,09	5,0	6,5
2024-01-11	12:00	22,09	5,0	6,5
2024-01-11	00:00	22,09	5,0	6,5
2024-01-10	12:00	22,12	5,0	6,5
2024-01-10	00:00	22,14	5,0	6,5
2024-01-09	12:00	22,15	5,0	6,5
2024-01-09	00:00	22,18	5,0	6,5
2024-01-08	12:00	22,19	5,0	6,5
2024-01-08	00:00	22,18	5,0	6,5
2024-01-07	12:00	22,15	5,0	6,5
2024-01-07	00:00	22,10	5,0	6,5
2024-01-06	12:00	22,04	5,0	6,5
2024-01-06	00:00	22,01	5,0	6,5
2024-01-05	12:00	21,99	5,0	6,5
2024-01-05	00:00	21,98	5,0	6,5
2024-01-04	12:00	21,96	5,0	6,5
2024-01-04	00:00	21,93	5,0	6,5
2024-01-03	12:00	21,94	5,0	6,5
2024-01-03	00:00	21,96	5,0	6,5
2024-01-02	12:00	22,00	5,0	6,5
2024-01-02	00:00	21,99	5,0	6,5
2024-01-01	12:00	21,97	5,0	6,5
2024-01-01	00:00	21,95	5,0	6,5
2023-12-31	12:00	21,98	5,0	6,5
2023-12-31	00:00	21,94	5,0	6,5

2023-12-30	12:00	21,85	5,0	6,5
2023-12-30	00:00	21,76	5,0	6,5
2023-12-29	12:00	21,72	5,0	6,5
2023-12-29	00:00	21,77	5,0	6,5
2023-12-28	12:00	21,77	5,0	6,5
2023-12-28	00:00	21,95	5,0	6,5
2023-12-27	12:00	22,00	5,0	6,5
2023-12-27	00:00	21,88	5,0	6,5
2023-12-26	12:00	21,78	5,0	6,5
2023-12-26	00:00	21,75	5,0	6,5
2023-12-25	12:00	21,66	5,0	6,5
2023-12-25	00:00	21,64	5,0	6,5
2023-12-24	12:00	21,75	5,0	6,5
2023-12-24	00:00	21,81	5,0	6,5
2023-12-23	12:00	21,78	5,0	6,5
2023-12-23	00:00	21,73	5,0	6,5
2023-12-22	12:00	21,68	5,0	6,5
2023-12-22	00:00	21,59	5,0	6,5
2023-12-21	12:00	21,55	5,0	6,5
2023-12-21	00:00	21,75	5,0	6,5
2023-12-20	12:00	21,74	5,0	6,5
2023-12-20	00:00	21,80	5,0	6,5
2023-12-19	12:00	21,86	5,0	6,5
2023-12-19	00:00	21,82	5,0	6,5
2023-12-18	12:00	21,96	5,0	6,5
2023-12-18	00:00	21,94	5,0	6,5
2023-12-17	12:00	21,95	5,0	6,5
2023-12-17	00:00	21,98	5,0	6,5
2023-12-16	12:00	21,99	5,0	6,5
2023-12-16	00:00	22,06	5,0	6,5
2023-12-15	12:00	22,05	5,0	6,5
2023-12-15	00:00	22,04	5,0	6,5
2023-12-14	12:00	22,04	5,0	6,5
2023-12-14	00:00	22,03	5,0	6,5
2023-12-13	12:00	22,02	5,0	6,5
2023-12-13	00:00	22,00	5,0	6,5
2023-12-12	12:00	22,01	5,0	6,5
2023-12-12	00:00	21,99	5,0	6,5
2023-12-11	12:00	21,94	5,0	6,5
2023-12-11	00:00	21,96	5,0	6,5
2023-12-10	12:00	21,99	5,0	6,5
2023-12-10	00:00	21,95	5,0	6,5
2023-12-09	12:00	21,98	5,0	6,5
2023-12-09	00:00	22,03	5,0	6,5
2023-12-08	12:00	22,06	5,0	6,5
2023-12-08	00:00	22,08	5,0	6,5
2023-12-07	12:00	22,09	5,0	6,5
2023-12-07	00:00	22,08	5,0	6,5
2023-12-06	12:00	22,07	5,0	6,5
2023-12-06	00:00	22,05	5,0	6,5
2023-12-05	12:00	22,04	5,0	6,5
2023-12-05	00:00	22,02	5,0	6,5
2023-12-04	12:00	22,03	5,0	6,5
2023-12-04	00:00	22,03	5,0	6,5
2023-12-03	12:00	22,04	5,0	6,5
2023-12-03	00:00	22,01	5,0	6,5
2023-12-02	12:00	21,99	5,0	6,5

2023-12-02	00:00	21,96	5,0	6,5
2023-12-01	12:00	21,97	5,0	6,5
2023-12-01	00:00	21,98	5,0	6,5
2023-11-30	12:00	21,97	5,0	6,5
2023-11-30	00:00	21,95	5,0	6,5
2023-11-29	12:00	21,90	5,0	6,5
2023-11-29	00:00	21,90	5,0	6,5
2023-11-28	12:00	21,94	5,0	6,5
2023-11-28	00:00	22,00	5,0	6,5
2023-11-27	12:00	22,01	5,0	6,5
2023-11-27	00:00	21,99	5,0	6,5
2023-11-26	12:00	21,94	5,0	6,5
2023-11-26	00:00	21,95	5,0	6,5
2023-11-25	12:00	21,93	5,0	6,5
2023-11-25	00:00	21,83	5,0	6,5
2023-11-24	12:00	21,78	5,0	6,5
2023-11-24	00:00	21,73	5,0	6,5
2023-11-23	12:00	21,70	5,0	6,5
2023-11-23	00:00	21,79	5,0	6,5
2023-11-22	12:00	21,94	5,0	6,5
2023-11-22	00:00	22,11	5,0	6,5
2023-11-21	12:00	22,10	5,0	6,5
2023-11-21	00:00	22,04	5,0	6,5
2023-11-20	12:00	21,99	5,0	6,5
2023-11-20	00:00	21,95	5,0	6,5
2023-11-19	12:00	21,97	5,0	6,5
2023-11-19	00:00	22,03	5,0	6,5
2023-11-18	12:00	22,09	5,0	6,5
2023-11-18	00:00	22,08	5,0	6,5
2023-11-17	12:00	22,06	5,0	6,5
2023-11-17	00:00	22,04	5,0	6,5
2023-11-16	12:00	22,03	5,0	6,5
2023-11-16	00:00	22,00	5,0	6,5
2023-11-15	12:00	21,98	5,0	6,4
2023-11-15	00:00	21,92	5,0	6,4
2023-11-14	12:00	21,89	5,0	6,5
2023-11-14	00:00	21,88	5,0	6,5
2023-11-13	12:00	21,92	5,0	6,5
2023-11-13	00:00	21,95	5,0	6,4
2023-11-12	12:00	21,93	5,0	6,5
2023-11-12	00:00	21,91	5,0	6,5
2023-11-11	12:00	21,86	5,0	6,5
2023-11-11	00:00	21,82	5,0	6,4
2023-11-10	12:00	21,80	5,0	6,4
2023-11-10	00:00	21,80	5,0	6,4
2023-11-09	12:00	21,80	5,0	6,5
2023-11-09	00:00	21,86	5,0	6,5
2023-11-08	12:00	21,86	5,0	6,4
2023-11-08	00:00	21,84	5,0	6,5
2023-11-07	12:00	21,81	5,0	6,4
2023-11-07	00:00	21,79	5,0	6,4
2023-11-06	12:00	21,74	5,0	6,4
2023-11-06	00:00	21,70	5,0	6,4
2023-11-05	12:00	21,68	5,0	6,4
2023-11-05	00:00	21,69	5,0	6,5
2023-11-04	12:00	21,69	5,0	6,4
2023-11-04	00:00	21,72	5,0	6,4

2023-11-03	12:00	21,74	5,0	6,4
2023-11-03	00:00	21,78	5,0	6,4
2023-11-02	12:00	21,81	5,0	6,4
2023-11-02	00:00	21,86	5,0	6,4
2023-11-01	12:00	21,86	5,0	6,4
2023-11-01	00:00	21,86	5,0	6,4
2023-10-31	12:00	21,84	5,0	6,4
2023-10-31	00:00	21,81	5,0	6,4
2023-10-30	12:00	21,82	5,0	6,4
2023-10-30	00:00	21,82	5,0	6,4
2023-10-29	12:00	21,86	5,0	6,4
2023-10-29	00:00	21,89	5,0	6,4
2023-10-28	12:00	21,87	5,0	6,4
2023-10-28	00:00	21,86	5,0	6,4
2023-10-27	12:00	21,85	5,0	6,4
2023-10-27	00:00	21,87	5,0	6,4
2023-10-26	12:00	21,89	5,0	6,4
2023-10-26	00:00	21,92	5,0	6,4
2023-10-25	12:00	21,94	5,0	6,4
2023-10-25	00:00	21,97	5,0	6,4
2023-10-24	12:00	21,98	5,0	6,4
2023-10-24	00:00	21,94	5,0	6,4
2023-10-23	12:00	21,91	5,0	6,4
2023-10-23	00:00	21,90	5,0	6,4
2023-10-22	12:00	21,90	5,0	6,4
2023-10-22	00:00	21,92	5,0	6,3
2023-10-21	12:00	21,94	5,0	6,3
2023-10-21	00:00	21,98	5,0	6,3
2023-10-20	12:00	21,99	5,0	6,3
2023-10-20	00:00	21,99	5,0	6,3
2023-10-19	12:00	22,00	5,0	6,3
2023-10-19	00:00	22,00	5,0	6,3
2023-10-18	12:00	21,98	5,0	6,2
2023-10-18	00:00	21,94	5,0	6,2
2023-10-17	12:00	21,91	5,0	6,1
2023-10-17	00:00	21,94	5,0	5,8

Prosjektnavn: Gjerdrum
Serienummer: 34802
Målepunkt: 104_202
Installationstidpunkt: 26.10.23
Installationsdjup (m): 8
Avlesningstidpunkt: 12.06.23
Atmosfærisktrykk ved avlesningstidpunkt: 986mB

* Totaltrykk inkludert atmosfærisktrykk

Dato	Tid	Trykk* (mH2O)	Temp (C)	Batteri (%)
2024-06-12	00:27	15,83	6,5	6,4
2024-06-11	12:27	15,81	6,5	6,4
2024-06-11	00:27	15,76	6,5	6,4
2024-06-10	12:27	15,70	6,5	6,4
2024-06-10	00:27	15,65	6,5	6,4
2024-06-09	12:27	15,64	6,5	6,4
2024-06-09	00:27	15,67	6,5	6,4
2024-06-08	12:27	15,75	6,5	6,4
2024-06-08	00:27	15,78	6,5	6,4
2024-06-07	12:27	15,80	6,5	6,4
2024-06-07	00:27	15,79	6,5	6,4
2024-06-06	12:27	15,75	6,5	6,4
2024-06-06	00:27	15,72	6,5	6,4
2024-06-05	12:27	15,61	6,5	6,4
2024-06-05	00:27	15,67	6,5	6,4
2024-06-04	12:27	15,72	6,5	6,4
2024-06-04	00:27	15,71	6,5	6,4
2024-06-03	12:27	15,71	6,5	6,4
2024-06-03	00:27	15,75	6,5	6,4
2024-06-02	12:27	15,80	6,5	6,4
2024-06-02	00:27	15,82	6,5	6,4
2024-06-01	12:27	15,83	6,5	6,4
2024-06-01	00:27	15,83	6,5	6,4
2024-05-31	12:27	15,82	6,5	6,4
2024-05-31	00:27	15,78	6,5	6,4
2024-05-30	12:27	15,76	6,5	6,4
2024-05-30	00:27	15,75	6,5	6,4
2024-05-29	12:27	15,76	6,5	6,4
2024-05-29	00:27	15,73	6,5	6,4
2024-05-28	12:27	15,78	6,5	6,4
2024-05-28	00:27	15,79	6,5	6,4
2024-05-27	12:27	15,79	6,5	6,4
2024-05-27	00:27	15,82	6,5	6,4
2024-05-26	12:27	15,86	6,5	6,4
2024-05-26	00:27	15,87	6,5	6,4
2024-05-25	12:27	15,87	6,5	6,4
2024-05-25	00:27	15,87	6,5	6,4
2024-05-24	12:27	15,87	6,5	6,4
2024-05-24	00:27	15,85	6,5	6,4
2024-05-23	12:27	15,86	6,5	6,4
2024-05-23	00:27	15,87	6,5	6,4
2024-05-22	12:27	15,90	6,5	6,4
2024-05-22	00:27	15,92	7,0	6,4
2024-05-21	12:27	15,92	6,5	6,4

2024-05-21	00:27	15,91	6,5	6,4
2024-05-20	12:27	15,91	6,5	6,4
2024-05-20	00:27	15,89	6,5	6,4
2024-05-19	12:27	15,84	7,0	6,4
2024-05-19	00:27	15,86	7,0	6,4
2024-05-18	12:27	15,90	6,5	6,4
2024-05-18	00:27	15,93	7,0	6,4
2024-05-17	12:27	15,95	7,0	6,4
2024-05-17	00:27	15,96	6,5	6,4
2024-05-16	12:27	15,97	7,0	6,4
2024-05-16	00:27	15,96	7,0	6,4
2024-05-15	12:27	15,95	7,0	6,4
2024-05-15	00:27	15,95	7,0	6,4
2024-05-14	12:27	15,96	7,0	6,4
2024-05-14	00:27	15,97	7,0	6,4
2024-05-13	12:27	15,99	7,0	6,4
2024-05-13	00:27	16,02	7,0	6,4
2024-05-12	12:27	16,02	7,0	6,4
2024-05-12	00:27	16,04	7,0	6,4
2024-05-11	12:27	16,05	7,0	6,4
2024-05-11	00:27	16,04	7,0	6,4
2024-05-10	12:27	16,04	7,0	6,4
2024-05-10	00:27	15,99	7,0	6,4
2024-05-09	12:27	15,99	7,0	6,4
2024-05-09	00:27	16,06	7,0	6,4
2024-05-08	12:27	16,07	7,0	6,4
2024-05-08	00:27	16,04	7,0	6,4
2024-05-07	12:27	16,05	7,0	6,4
2024-05-07	00:27	16,04	7,0	6,4
2024-05-06	12:27	15,99	7,0	6,4
2024-05-06	00:27	15,95	7,0	6,4
2024-05-05	12:27	15,96	7,0	6,4
2024-05-05	00:27	15,98	7,0	6,4
2024-05-04	12:27	16,03	7,0	6,4
2024-05-04	00:27	16,05	7,0	6,4
2024-05-03	12:27	16,07	7,0	6,4
2024-05-03	00:27	16,09	7,0	6,4
2024-05-02	12:27	16,11	7,0	6,4
2024-05-02	00:27	16,13	7,0	6,4
2024-05-01	12:27	16,15	7,0	6,4
2024-05-01	00:27	16,15	7,0	6,4
2024-04-30	12:27	16,17	7,0	6,4
2024-04-30	00:27	16,15	7,0	6,4
2024-04-29	12:27	16,05	7,0	6,4
2024-04-29	00:27	16,04	7,0	6,4
2024-04-28	12:27	16,05	7,0	6,4
2024-04-28	00:27	16,06	7,0	6,4
2024-04-27	12:27	16,01	7,0	6,4
2024-04-27	00:27	16,02	7,0	6,4
2024-04-26	12:27	15,99	7,0	6,4
2024-04-26	00:27	15,98	7,0	6,4
2024-04-25	12:27	15,97	7,0	6,4
2024-04-25	00:27	15,98	7,0	6,4
2024-04-24	12:27	16,01	7,0	6,4
2024-04-24	00:27	16,04	7,0	6,4
2024-04-23	12:27	16,07	7,0	6,4
2024-04-23	00:27	16,11	7,0	6,4

2024-04-22	12:27	16,20	7,0	6,4
2024-04-22	00:27	16,24	7,0	6,4
2024-04-21	12:27	16,25	7,0	6,4
2024-04-21	00:27	16,20	7,0	6,4
2024-04-20	12:27	16,11	7,0	6,4
2024-04-20	00:27	16,09	7,0	6,4
2024-04-19	12:27	16,07	7,0	6,4
2024-04-19	00:27	16,08	7,0	6,4
2024-04-18	12:27	16,12	7,0	6,4
2024-04-18	00:27	16,14	7,0	6,4
2024-04-17	12:27	16,10	7,0	6,4
2024-04-17	00:27	16,07	7,0	6,4
2024-04-16	12:27	16,05	7,0	6,4
2024-04-16	00:27	16,04	7,0	6,4
2024-04-15	12:27	16,07	7,0	6,4
2024-04-15	00:27	16,09	7,0	6,4
2024-04-14	12:27	16,03	7,0	6,4
2024-04-14	00:27	16,03	7,0	6,4
2024-04-13	12:27	16,11	7,0	6,4
2024-04-13	00:27	16,16	7,0	6,4
2024-04-12	12:27	16,18	7,0	6,4
2024-04-12	00:27	16,18	7,0	6,4
2024-04-11	12:27	16,11	7,0	6,4
2024-04-11	00:27	16,16	7,0	6,4
2024-04-10	12:27	16,04	7,0	6,4
2024-04-10	00:27	16,07	7,0	6,4
2024-04-09	12:27	16,11	7,0	6,4
2024-04-09	00:27	16,10	7,0	6,4
2024-04-08	12:27	16,07	7,0	6,4
2024-04-08	00:27	16,05	7,0	6,4
2024-04-07	12:27	16,00	7,0	6,4
2024-04-07	00:27	16,06	7,0	6,4
2024-04-06	12:27	16,12	7,0	6,4
2024-04-06	00:27	16,06	7,0	6,4
2024-04-05	12:27	16,07	7,0	6,4
2024-04-05	00:27	16,07	7,0	6,4
2024-04-04	12:27	16,13	7,0	6,4
2024-04-04	00:27	16,15	7,0	6,4
2024-04-03	12:27	16,15	7,0	6,4
2024-04-03	00:27	16,12	7,0	6,4
2024-04-02	12:27	16,10	7,0	6,4
2024-04-02	00:27	16,08	7,0	6,4
2024-04-01	12:27	16,06	7,0	6,4
2024-04-01	00:27	16,05	7,0	6,4
2024-03-31	12:27	16,04	7,0	6,4
2024-03-31	00:27	16,07	7,0	6,4
2024-03-30	12:27	16,06	7,0	6,4
2024-03-30	00:27	16,00	7,0	6,4
2024-03-29	12:27	15,95	7,0	6,4
2024-03-29	00:27	15,89	7,0	6,4
2024-03-28	12:27	15,94	7,0	6,4
2024-03-28	00:27	15,98	7,0	6,4
2024-03-27	12:27	15,99	7,0	6,4
2024-03-27	00:27	16,01	7,0	6,4
2024-03-26	12:27	16,05	7,0	6,4
2024-03-26	00:27	16,05	7,0	6,4
2024-03-25	12:27	16,07	7,0	6,4

2024-03-25	00:27	16,04	7,0	6,4
2024-03-24	12:27	15,99	7,0	6,4
2024-03-24	00:27	15,96	7,0	6,4
2024-03-23	12:27	15,94	7,0	6,4
2024-03-23	00:27	15,96	7,0	6,4
2024-03-22	12:27	15,99	7,0	6,4
2024-03-22	00:27	16,07	7,0	6,4
2024-03-21	12:27	16,18	7,0	6,4
2024-03-21	00:27	16,19	7,0	6,4
2024-03-20	12:27	16,18	7,0	6,4
2024-03-20	00:27	16,19	7,0	6,4
2024-03-19	12:27	16,23	7,0	6,4
2024-03-19	00:27	16,25	7,0	6,4
2024-03-18	12:27	16,27	7,0	6,4
2024-03-18	00:27	16,29	7,0	6,4
2024-03-17	12:27	16,28	7,0	6,4
2024-03-17	00:27	16,21	7,0	6,4
2024-03-16	12:27	16,05	7,0	6,4
2024-03-16	00:27	15,96	7,0	6,4
2024-03-15	12:27	15,96	7,0	6,4
2024-03-15	00:27	15,98	7,0	6,4
2024-03-14	12:27	15,98	7,0	6,4
2024-03-14	00:27	16,00	7,0	6,4
2024-03-13	12:27	16,09	7,0	6,4
2024-03-13	00:27	16,14	7,0	6,4
2024-03-12	12:27	16,18	7,0	6,4
2024-03-12	00:27	16,21	7,0	6,4
2024-03-11	12:27	16,22	7,0	6,4
2024-03-11	00:27	16,24	7,0	6,4
2024-03-10	12:27	16,25	7,0	6,4
2024-03-10	00:27	16,24	7,0	6,4
2024-03-09	12:27	16,24	7,0	6,4
2024-03-09	00:27	16,25	7,0	6,4
2024-03-08	12:27	16,29	7,0	6,4
2024-03-08	00:27	16,32	7,0	6,4
2024-03-07	12:27	16,33	7,0	6,4
2024-03-07	00:27	16,36	7,0	6,4
2024-03-06	12:27	16,36	7,0	6,4
2024-03-06	00:27	16,34	7,0	6,4
2024-03-05	12:27	16,34	7,0	6,4
2024-03-05	00:27	16,30	7,0	6,4
2024-03-04	12:27	16,27	7,0	6,4
2024-03-04	00:27	16,20	7,0	6,4
2024-03-03	12:27	16,18	7,0	6,4
2024-03-03	00:27	16,15	7,0	6,4
2024-03-02	12:27	16,12	7,0	6,4
2024-03-02	00:27	16,10	7,0	6,4
2024-03-01	12:27	16,07	7,0	6,4
2024-03-01	00:27	16,03	7,0	6,4
2024-02-29	12:27	16,02	7,0	6,4
2024-02-29	00:27	16,09	7,0	6,4
2024-02-28	12:27	16,08	7,0	6,4
2024-02-28	00:27	16,12	7,0	6,4
2024-02-27	12:27	16,14	7,0	6,4
2024-02-27	00:27	16,15	7,0	6,4
2024-02-26	12:27	16,10	7,0	6,4
2024-02-26	00:27	16,04	7,0	6,4

2024-02-25	12:27	15,99	7,0	6,4
2024-02-25	00:27	15,96	7,0	6,4
2024-02-24	12:27	15,93	7,0	6,4
2024-02-24	00:27	15,83	7,0	6,4
2024-02-23	12:27	15,59	7,0	6,4
2024-02-23	00:27	15,75	7,0	6,4
2024-02-22	12:27	15,83	7,0	6,4
2024-02-22	00:27	15,92	7,0	6,4
2024-02-21	12:27	15,98	7,0	6,4
2024-02-21	00:27	15,99	7,0	6,4
2024-02-20	12:27	16,07	7,0	6,4
2024-02-20	00:27	16,08	7,0	6,4
2024-02-19	12:27	16,08	7,0	6,4
2024-02-19	00:27	16,10	7,0	6,4
2024-02-18	12:27	16,17	7,0	6,4
2024-02-18	00:27	16,20	7,0	6,4
2024-02-17	12:27	16,14	7,0	6,4
2024-02-17	00:27	15,98	7,0	6,4
2024-02-16	12:27	15,92	7,0	6,4
2024-02-16	00:27	15,99	7,0	6,4
2024-02-15	12:27	16,04	7,0	6,4
2024-02-15	00:27	16,03	7,0	6,4
2024-02-14	12:27	16,02	7,0	6,4
2024-02-14	00:27	16,01	7,0	6,4
2024-02-13	12:27	15,99	7,0	6,4
2024-02-13	00:27	15,97	7,0	6,4
2024-02-12	12:27	15,96	7,0	6,4
2024-02-12	00:27	15,98	7,0	6,4
2024-02-11	12:27	16,01	7,0	6,4
2024-02-11	00:27	16,00	7,0	6,4
2024-02-10	12:27	16,02	7,0	6,4
2024-02-10	00:27	16,00	7,0	6,4
2024-02-09	12:27	16,01	7,0	6,4
2024-02-09	00:27	15,98	7,0	6,4
2024-02-08	12:27	15,94	7,0	6,4
2024-02-08	00:27	15,91	7,0	6,4
2024-02-07	12:27	15,91	7,0	6,4
2024-02-07	00:27	15,87	7,0	6,4
2024-02-06	12:27	15,90	7,0	6,4
2024-02-06	00:27	15,93	7,0	6,4
2024-02-05	12:27	15,91	7,0	6,4
2024-02-05	00:27	15,83	7,0	6,4
2024-02-04	12:27	15,85	7,0	6,4
2024-02-04	00:27	15,86	7,0	6,4
2024-02-03	12:27	15,86	7,0	6,4
2024-02-03	00:27	15,82	7,0	6,4
2024-02-02	12:27	15,91	7,0	6,4
2024-02-02	00:27	15,99	7,0	6,4
2024-02-01	12:27	15,88	7,0	6,4
2024-02-01	00:27	15,79	7,0	6,4
2024-01-31	12:27	15,99	7,0	6,4
2024-01-31	00:27	16,03	7,0	6,4
2024-01-30	12:27	16,08	7,0	6,4
2024-01-30	00:27	16,07	7,0	6,4
2024-01-29	12:27	15,98	7,0	6,4
2024-01-29	00:27	15,95	7,0	6,4
2024-01-28	12:27	16,02	7,0	6,4

2024-01-28	00:27	16,00	7,0	6,4
2024-01-27	12:27	15,98	7,0	6,4
2024-01-27	00:27	15,93	7,0	6,4
2024-01-26	12:27	15,82	7,0	6,4
2024-01-26	00:27	15,96	7,0	6,4
2024-01-25	12:27	15,93	7,0	6,4
2024-01-25	00:27	15,74	7,0	6,4
2024-01-24	12:27	15,58	7,0	6,4
2024-01-24	00:27	15,66	7,0	6,4
2024-01-23	12:27	15,65	7,0	6,4
2024-01-23	00:27	15,47	7,0	6,4
2024-01-22	12:27	15,36	7,0	6,4
2024-01-22	00:27	15,61	7,0	6,4
2024-01-21	12:27	15,70	7,0	6,4
2024-01-21	00:27	15,80	7,0	6,4
2024-01-20	12:27	15,82	7,0	6,4
2024-01-20	00:27	15,72	7,0	6,4
2024-01-19	12:27	15,64	7,0	6,4
2024-01-19	00:27	15,59	7,0	6,4
2024-01-18	12:27	15,55	7,0	6,4
2024-01-18	00:27	15,51	7,0	6,4
2024-01-17	12:27	15,44	7,0	6,4
2024-01-17	00:27	15,56	7,0	6,4
2024-01-16	12:27	15,66	7,0	6,4
2024-01-16	00:27	15,67	7,0	6,4
2024-01-15	12:27	15,62	7,0	6,4
2024-01-15	00:27	15,57	7,0	6,4
2024-01-14	12:27	15,57	7,0	6,4
2024-01-14	00:27	15,64	7,0	6,4
2024-01-13	12:27	15,66	7,0	6,4
2024-01-13	00:27	15,80	7,0	6,4
2024-01-12	12:27	15,89	7,0	6,4
2024-01-12	00:27	15,96	7,0	6,4
2024-01-11	12:27	15,98	7,0	6,4
2024-01-11	00:27	15,97	7,0	6,4
2024-01-10	12:27	16,00	7,0	6,4
2024-01-10	00:27	16,02	7,0	6,4
2024-01-09	12:27	16,03	7,0	6,4
2024-01-09	00:27	16,06	7,0	6,4
2024-01-08	12:27	16,08	7,0	6,4
2024-01-08	00:27	16,06	7,0	6,4
2024-01-07	12:27	16,04	7,0	6,4
2024-01-07	00:27	15,98	7,0	6,4
2024-01-06	12:27	15,94	7,0	6,4
2024-01-06	00:27	15,89	7,0	6,4
2024-01-05	12:27	15,86	7,0	6,4
2024-01-05	00:27	15,86	7,0	6,4
2024-01-04	12:27	15,85	7,0	6,4
2024-01-04	00:27	15,81	7,0	6,4
2024-01-03	12:27	15,82	7,0	6,4
2024-01-03	00:27	15,84	7,0	6,4
2024-01-02	12:27	15,90	7,0	6,4
2024-01-02	00:27	15,88	7,0	6,4
2024-01-01	12:27	15,86	7,0	6,4
2024-01-01	00:27	15,84	7,0	6,4
2023-12-31	12:27	15,87	7,0	6,4
2023-12-31	00:27	15,85	7,0	6,4

2023-12-30	12:27	15,76	7,0	6,4
2023-12-30	00:27	15,67	7,0	6,4
2023-12-29	12:27	15,63	7,0	6,4
2023-12-29	00:27	15,67	7,0	6,4
2023-12-28	12:27	15,68	7,0	6,4
2023-12-28	00:27	15,85	7,0	6,4
2023-12-27	12:27	15,91	7,0	6,4
2023-12-27	00:27	15,79	7,0	6,4
2023-12-26	12:27	15,69	7,0	6,4
2023-12-26	00:27	15,66	7,0	6,4
2023-12-25	12:27	15,58	7,0	6,4
2023-12-25	00:27	15,54	7,0	6,4
2023-12-24	12:27	15,66	7,0	6,4
2023-12-24	00:27	15,71	7,0	6,4
2023-12-23	12:27	15,67	7,0	6,4
2023-12-23	00:27	15,64	7,0	6,4
2023-12-22	12:27	15,58	7,0	6,4
2023-12-22	00:27	15,49	7,0	6,4
2023-12-21	12:27	15,43	7,0	6,4
2023-12-21	00:27	15,62	7,0	6,4
2023-12-20	12:27	15,60	7,0	6,4
2023-12-20	00:27	15,66	7,0	6,4
2023-12-19	12:27	15,68	7,0	6,4
2023-12-19	00:27	15,66	7,0	6,4
2023-12-18	12:27	15,79	7,0	6,4
2023-12-18	00:27	15,77	7,0	6,4
2023-12-17	12:27	15,77	7,0	6,4
2023-12-17	00:27	15,81	7,0	6,4
2023-12-16	12:27	15,84	7,0	6,4
2023-12-16	00:27	15,91	7,0	6,4
2023-12-15	12:27	15,91	7,0	6,4
2023-12-15	00:27	15,89	7,0	6,4
2023-12-14	12:27	15,90	7,0	6,4
2023-12-14	00:27	15,89	7,0	6,4
2023-12-13	12:27	15,89	7,0	6,4
2023-12-13	00:27	15,89	7,0	6,4
2023-12-12	12:27	15,90	7,0	6,4
2023-12-12	00:27	15,89	7,0	6,4
2023-12-11	12:27	15,84	7,0	6,4
2023-12-11	00:27	15,85	7,0	6,4
2023-12-10	12:27	15,90	7,0	6,4
2023-12-10	00:27	15,88	7,0	6,4
2023-12-09	12:27	15,91	7,0	6,4
2023-12-09	00:27	15,96	7,0	6,4
2023-12-08	12:27	16,00	7,0	6,4
2023-12-08	00:27	16,03	7,0	6,4
2023-12-07	12:27	16,06	7,0	6,4
2023-12-07	00:27	16,06	7,0	6,4
2023-12-06	12:27	16,05	7,0	6,4
2023-12-06	00:27	16,05	7,0	6,4
2023-12-05	12:27	16,04	7,0	6,4
2023-12-05	00:27	16,03	7,0	6,4
2023-12-04	12:27	16,04	7,0	6,4
2023-12-04	00:27	16,05	7,0	6,4
2023-12-03	12:27	16,06	7,0	6,4
2023-12-03	00:27	16,05	7,0	6,4
2023-12-02	12:27	16,02	7,0	6,4

2023-12-02	00:27	16,01	7,0	6,4
2023-12-01	12:27	16,02	7,0	6,4
2023-12-01	00:27	16,02	7,0	6,4
2023-11-30	12:27	16,03	7,0	6,4
2023-11-30	00:27	16,01	7,0	6,4
2023-11-29	12:27	15,97	7,0	6,4
2023-11-29	00:27	15,96	7,0	6,4
2023-11-28	12:27	16,01	7,0	6,4
2023-11-28	00:27	16,08	7,0	6,4
2023-11-27	12:27	16,09	7,0	6,4
2023-11-27	00:27	16,06	7,0	6,4
2023-11-26	12:27	16,04	7,0	6,3
2023-11-26	00:27	16,04	7,0	6,3
2023-11-25	12:27	16,03	7,0	6,3
2023-11-25	00:27	15,94	7,0	6,3
2023-11-24	12:27	15,90	7,0	6,3
2023-11-24	00:27	15,85	7,0	6,3
2023-11-23	12:27	15,80	7,0	6,3
2023-11-23	00:27	15,89	7,0	6,3
2023-11-22	12:27	16,02	7,0	6,3
2023-11-22	00:27	16,21	7,0	6,3
2023-11-21	12:27	16,22	7,0	6,3
2023-11-21	00:27	16,15	7,0	6,3
2023-11-20	12:27	16,11	7,0	6,3
2023-11-20	00:27	16,09	7,0	6,3
2023-11-19	12:27	16,12	7,0	6,3
2023-11-19	00:27	16,18	7,0	6,3
2023-11-18	12:27	16,24	7,0	6,3
2023-11-18	00:27	16,24	7,0	6,3
2023-11-17	12:27	16,23	7,0	6,3
2023-11-17	00:27	16,21	7,0	6,3
2023-11-16	12:27	16,21	7,0	6,3
2023-11-16	00:27	16,20	7,0	6,3
2023-11-15	12:27	16,18	7,0	6,3
2023-11-15	00:27	16,13	7,0	6,3
2023-11-14	12:27	16,09	7,0	6,3
2023-11-14	00:27	16,09	7,0	6,3
2023-11-13	12:27	16,14	7,0	6,3
2023-11-13	00:27	16,15	7,0	6,3
2023-11-12	12:27	16,16	7,0	6,3
2023-11-12	00:27	16,13	7,0	6,3
2023-11-11	12:27	16,08	7,0	6,3
2023-11-11	00:27	16,04	7,0	6,3
2023-11-10	12:27	16,02	7,0	6,3
2023-11-10	00:27	16,01	7,0	6,3
2023-11-09	12:27	16,01	7,0	6,3
2023-11-09	00:27	16,06	7,0	6,3
2023-11-08	12:27	16,07	7,0	6,3
2023-11-08	00:27	16,04	7,0	6,3
2023-11-07	12:27	16,01	7,0	6,3
2023-11-07	00:27	15,96	7,0	6,3
2023-11-06	12:27	15,92	7,0	6,3
2023-11-06	00:27	15,87	7,0	6,3
2023-11-05	12:27	15,84	7,0	6,3
2023-11-05	00:27	15,84	7,0	6,3
2023-11-04	12:27	15,82	7,0	6,3
2023-11-04	00:27	15,84	7,0	6,3

2023-11-03	12:27	15,84	7,0	6,3
2023-11-03	00:27	15,90	7,0	6,3
2023-11-02	12:27	15,92	7,0	6,3
2023-11-02	00:27	15,96	7,0	6,3
2023-11-01	12:27	15,99	7,0	6,3
2023-11-01	00:27	15,97	7,0	6,3
2023-10-31	12:27	15,97	7,0	6,3
2023-10-31	00:27	15,95	7,0	6,3
2023-10-30	12:27	15,96	7,0	6,2
2023-10-30	00:27	15,96	7,0	6,2
2023-10-29	12:27	16,01	7,0	6,2
2023-10-29	00:27	16,06	7,0	6,2
2023-10-28	12:27	16,07	7,0	6,2
2023-10-28	00:27	16,07	7,0	6,2
2023-10-27	12:27	16,12	7,0	6,1
2023-10-27	00:27	16,24	7,0	6,0

Prosjektnavn: Gjerdrum
Serienummer: 34800
Målepunkt: 104_202
Installationstidpunkt: 26.10.23
Installationsdjupt (m): 15
Avlesningstidpunkt: 12.06.23
Atmosfærisktrykk ved avlesningstidpunkt: 986mB

* Totaltrykk inkludert atmosfærisktrykk

Dato	Tid	Trykk* (mH2O)	Temp (C)	Batteri (%)
2024-06-12	00:23	20,77	5,5	6,5
2024-06-11	12:23	20,74	5,5	6,5
2024-06-11	00:23	20,71	5,5	6,5
2024-06-10	12:23	20,64	5,5	6,5
2024-06-10	00:23	20,60	5,5	6,5
2024-06-09	12:23	20,61	5,5	6,5
2024-06-09	00:23	20,66	5,5	6,5
2024-06-08	12:23	20,72	5,5	6,5
2024-06-08	00:23	20,77	5,5	6,5
2024-06-07	12:23	20,79	5,5	6,5
2024-06-07	00:23	20,79	5,5	6,5
2024-06-06	12:23	20,77	5,5	6,5
2024-06-06	00:23	20,74	5,5	6,5
2024-06-05	12:23	20,64	5,5	6,5
2024-06-05	00:23	20,69	5,5	6,5
2024-06-04	12:23	20,76	5,5	6,5
2024-06-04	00:23	20,75	5,5	6,5
2024-06-03	12:23	20,75	5,5	6,5
2024-06-03	00:23	20,79	5,5	6,5
2024-06-02	12:23	20,85	5,5	6,5
2024-06-02	00:23	20,86	5,5	6,5
2024-06-01	12:23	20,88	5,5	6,5
2024-06-01	00:23	20,87	5,5	6,5
2024-05-31	12:23	20,86	5,5	6,5
2024-05-31	00:23	20,84	5,5	6,5
2024-05-30	12:23	20,82	5,5	6,5
2024-05-30	00:23	20,81	5,5	6,5
2024-05-29	12:23	20,83	5,5	6,5
2024-05-29	00:23	20,81	5,5	6,5
2024-05-28	12:23	20,86	5,5	6,5
2024-05-28	00:23	20,86	5,5	6,5
2024-05-27	12:23	20,86	5,5	6,5
2024-05-27	00:23	20,91	5,5	6,5
2024-05-26	12:23	20,92	5,5	6,5
2024-05-26	00:23	20,93	5,5	6,5
2024-05-25	12:23	20,93	5,5	6,5
2024-05-25	00:23	20,93	5,5	6,5
2024-05-24	12:23	20,93	5,5	6,5
2024-05-24	00:23	20,90	5,5	6,5
2024-05-23	12:23	20,90	5,5	6,5
2024-05-23	00:23	20,92	5,5	6,5
2024-05-22	12:23	20,94	5,5	6,5
2024-05-22	00:23	20,95	5,5	6,5
2024-05-21	12:23	20,95	5,5	6,5

2024-05-21	00:23	20,95	5,5	6,5
2024-05-20	12:23	20,94	5,5	6,5
2024-05-20	00:23	20,90	5,5	6,5
2024-05-19	12:23	20,86	5,5	6,5
2024-05-19	00:23	20,89	5,5	6,5
2024-05-18	12:23	20,92	5,5	6,5
2024-05-18	00:23	20,94	5,5	6,5
2024-05-17	12:23	20,96	5,5	6,5
2024-05-17	00:23	20,98	5,5	6,5
2024-05-16	12:23	20,97	5,5	6,5
2024-05-16	00:23	20,96	5,5	6,5
2024-05-15	12:23	20,96	5,5	6,5
2024-05-15	00:23	20,96	5,5	6,5
2024-05-14	12:23	20,95	5,5	6,5
2024-05-14	00:23	20,96	5,5	6,5
2024-05-13	12:23	20,99	5,5	6,5
2024-05-13	00:23	20,99	5,5	6,5
2024-05-12	12:23	21,01	5,5	6,5
2024-05-12	00:23	21,02	5,5	6,5
2024-05-11	12:23	21,02	5,5	6,5
2024-05-11	00:23	21,01	5,5	6,5
2024-05-10	12:23	21,03	5,5	6,5
2024-05-10	00:23	20,98	5,5	6,5
2024-05-09	12:23	20,97	5,5	6,5
2024-05-09	00:23	21,03	5,5	6,5
2024-05-08	12:23	21,03	5,5	6,5
2024-05-08	00:23	21,01	5,5	6,5
2024-05-07	12:23	21,02	5,5	6,5
2024-05-07	00:23	20,99	5,5	6,5
2024-05-06	12:23	20,95	5,5	6,5
2024-05-06	00:23	20,90	5,5	6,5
2024-05-05	12:23	20,91	5,5	6,5
2024-05-05	00:23	20,93	5,5	6,5
2024-05-04	12:23	20,97	5,5	6,5
2024-05-04	00:23	20,99	5,5	6,5
2024-05-03	12:23	21,01	5,5	6,5
2024-05-03	00:23	21,03	5,5	6,5
2024-05-02	12:23	21,05	5,5	6,5
2024-05-02	00:23	21,06	5,5	6,5
2024-05-01	12:23	21,09	5,5	6,5
2024-05-01	00:23	21,09	5,5	6,5
2024-04-30	12:23	21,10	5,5	6,5
2024-04-30	00:23	21,06	5,5	6,5
2024-04-29	12:23	20,99	5,5	6,5
2024-04-29	00:23	20,96	5,5	6,5
2024-04-28	12:23	20,99	5,5	6,5
2024-04-28	00:23	20,99	5,5	6,5
2024-04-27	12:23	20,94	5,5	6,5
2024-04-27	00:23	20,93	5,5	6,5
2024-04-26	12:23	20,92	5,5	6,5
2024-04-26	00:23	20,91	5,5	6,5
2024-04-25	12:23	20,89	5,5	6,5
2024-04-25	00:23	20,90	5,5	6,5
2024-04-24	12:23	20,92	5,5	6,5
2024-04-24	00:23	20,95	5,5	6,5
2024-04-23	12:23	20,96	5,5	6,5
2024-04-23	00:23	21,02	5,5	6,5

2024-04-22	12:23	21,09	5,5	6,5
2024-04-22	00:23	21,13	5,5	6,5
2024-04-21	12:23	21,13	5,5	6,5
2024-04-21	00:23	21,07	5,5	6,5
2024-04-20	12:23	20,98	5,5	6,5
2024-04-20	00:23	20,95	5,5	6,5
2024-04-19	12:23	20,93	5,5	6,5
2024-04-19	00:23	20,95	5,5	6,5
2024-04-18	12:23	20,97	5,5	6,5
2024-04-18	00:23	20,97	5,5	6,5
2024-04-17	12:23	20,94	5,5	6,5
2024-04-17	00:23	20,90	5,5	6,5
2024-04-16	12:23	20,88	5,5	6,5
2024-04-16	00:23	20,87	5,5	6,5
2024-04-15	12:23	20,88	5,5	6,5
2024-04-15	00:23	20,91	5,5	6,5
2024-04-14	12:23	20,83	5,5	6,5
2024-04-14	00:23	20,84	5,5	6,5
2024-04-13	12:23	20,92	5,5	6,5
2024-04-13	00:23	20,98	5,5	6,5
2024-04-12	12:23	20,99	5,5	6,5
2024-04-12	00:23	21,01	5,5	6,5
2024-04-11	12:23	20,92	5,5	6,5
2024-04-11	00:23	20,99	5,5	6,5
2024-04-10	12:23	20,86	5,5	6,5
2024-04-10	00:23	20,89	5,5	6,5
2024-04-09	12:23	20,94	5,5	6,5
2024-04-09	00:23	20,93	5,5	6,5
2024-04-08	12:23	20,91	5,5	6,5
2024-04-08	00:23	20,88	5,5	6,5
2024-04-07	12:23	20,83	5,5	6,5
2024-04-07	00:23	20,89	5,5	6,5
2024-04-06	12:23	20,94	5,5	6,5
2024-04-06	00:23	20,89	5,5	6,5
2024-04-05	12:23	20,90	5,5	6,5
2024-04-05	00:23	20,89	5,5	6,5
2024-04-04	12:23	20,94	5,5	6,5
2024-04-04	00:23	20,96	5,5	6,5
2024-04-03	12:23	20,94	5,5	6,5
2024-04-03	00:23	20,89	5,5	6,5
2024-04-02	12:23	20,89	5,5	6,5
2024-04-02	00:23	20,87	5,5	6,5
2024-04-01	12:23	20,85	5,5	6,5
2024-04-01	00:23	20,83	5,5	6,5
2024-03-31	12:23	20,82	5,5	6,5
2024-03-31	00:23	20,86	5,5	6,5
2024-03-30	12:23	20,85	5,5	6,5
2024-03-30	00:23	20,79	5,5	6,5
2024-03-29	12:23	20,74	5,5	6,5
2024-03-29	00:23	20,69	5,5	6,5
2024-03-28	12:23	20,74	5,5	6,5
2024-03-28	00:23	20,77	5,5	6,5
2024-03-27	12:23	20,78	5,5	6,5
2024-03-27	00:23	20,81	5,5	6,5
2024-03-26	12:23	20,84	5,5	6,5
2024-03-26	00:23	20,84	5,5	6,5
2024-03-25	12:23	20,84	5,5	6,5

2024-03-25	00:23	20,82	5,5	6,5
2024-03-24	12:23	20,78	5,5	6,5
2024-03-24	00:23	20,74	5,5	6,5
2024-03-23	12:23	20,72	5,5	6,5
2024-03-23	00:23	20,75	5,5	6,5
2024-03-22	12:23	20,77	5,5	6,5
2024-03-22	00:23	20,88	5,5	6,5
2024-03-21	12:23	20,98	5,5	6,5
2024-03-21	00:23	20,98	5,5	6,5
2024-03-20	12:23	20,96	5,5	6,5
2024-03-20	00:23	20,96	5,5	6,5
2024-03-19	12:23	21,01	5,5	6,5
2024-03-19	00:23	21,01	5,5	6,5
2024-03-18	12:23	21,04	5,5	6,5
2024-03-18	00:23	21,06	5,5	6,5
2024-03-17	12:23	21,07	5,5	6,5
2024-03-17	00:23	20,99	5,5	6,5
2024-03-16	12:23	20,83	5,5	6,5
2024-03-16	00:23	20,75	5,5	6,5
2024-03-15	12:23	20,76	5,5	6,5
2024-03-15	00:23	20,78	5,5	6,5
2024-03-14	12:23	20,78	5,5	6,5
2024-03-14	00:23	20,79	5,5	6,5
2024-03-13	12:23	20,90	5,5	6,5
2024-03-13	00:23	20,94	5,5	6,5
2024-03-12	12:23	20,96	5,5	6,5
2024-03-12	00:23	20,98	5,5	6,5
2024-03-11	12:23	20,99	5,5	6,5
2024-03-11	00:23	21,00	5,5	6,5
2024-03-10	12:23	21,01	5,5	6,5
2024-03-10	00:23	21,00	5,5	6,5
2024-03-09	12:23	20,99	5,5	6,5
2024-03-09	00:23	21,00	5,5	6,5
2024-03-08	12:23	21,04	5,5	6,5
2024-03-08	00:23	21,06	5,5	6,5
2024-03-07	12:23	21,09	5,5	6,5
2024-03-07	00:23	21,09	5,5	6,5
2024-03-06	12:23	21,10	5,5	6,5
2024-03-06	00:23	21,09	5,5	6,5
2024-03-05	12:23	21,08	5,5	6,5
2024-03-05	00:23	21,04	5,5	6,5
2024-03-04	12:23	21,01	5,5	6,5
2024-03-04	00:23	20,95	5,5	6,5
2024-03-03	12:23	20,94	5,5	6,5
2024-03-03	00:23	20,92	5,5	6,5
2024-03-02	12:23	20,89	5,5	6,5
2024-03-02	00:23	20,87	5,5	6,5
2024-03-01	12:23	20,85	5,5	6,5
2024-03-01	00:23	20,83	5,5	6,5
2024-02-29	12:23	20,83	5,5	6,5
2024-02-29	00:23	20,89	5,5	6,5
2024-02-28	12:23	20,88	5,5	6,5
2024-02-28	00:23	20,91	5,5	6,5
2024-02-27	12:23	20,94	5,5	6,5
2024-02-27	00:23	20,96	5,5	6,5
2024-02-26	12:23	20,91	5,5	6,5
2024-02-26	00:23	20,84	5,5	6,5

2024-02-25	12:23	20,81	5,5	6,5
2024-02-25	00:23	20,78	5,5	6,5
2024-02-24	12:23	20,77	5,5	6,5
2024-02-24	00:23	20,70	5,5	6,5
2024-02-23	12:23	20,47	5,5	6,5
2024-02-23	00:23	20,62	5,5	6,5
2024-02-22	12:23	20,70	5,5	6,5
2024-02-22	00:23	20,78	5,5	6,5
2024-02-21	12:23	20,85	5,5	6,5
2024-02-21	00:23	20,85	5,5	6,5
2024-02-20	12:23	20,93	5,5	6,5
2024-02-20	00:23	20,94	5,5	6,5
2024-02-19	12:23	20,94	5,5	6,5
2024-02-19	00:23	20,96	5,5	6,5
2024-02-18	12:23	21,04	5,5	6,5
2024-02-18	00:23	21,07	5,5	6,5
2024-02-17	12:23	21,02	5,5	6,5
2024-02-17	00:23	20,87	5,5	6,5
2024-02-16	12:23	20,82	5,5	6,5
2024-02-16	00:23	20,88	5,5	6,5
2024-02-15	12:23	20,94	5,5	6,5
2024-02-15	00:23	20,92	5,5	6,5
2024-02-14	12:23	20,88	5,5	6,5
2024-02-14	00:23	20,86	5,5	6,5
2024-02-13	12:23	20,85	5,5	6,5
2024-02-13	00:23	20,83	5,5	6,5
2024-02-12	12:23	20,81	5,5	6,5
2024-02-12	00:23	20,83	5,5	6,5
2024-02-11	12:23	20,83	5,5	6,5
2024-02-11	00:23	20,83	5,5	6,5
2024-02-10	12:23	20,85	5,5	6,5
2024-02-10	00:23	20,82	5,5	6,5
2024-02-09	12:23	20,82	5,5	6,5
2024-02-09	00:23	20,78	5,5	6,5
2024-02-08	12:23	20,74	5,5	6,5
2024-02-08	00:23	20,71	5,5	6,5
2024-02-07	12:23	20,71	5,5	6,5
2024-02-07	00:23	20,66	5,5	6,5
2024-02-06	12:23	20,70	5,5	6,5
2024-02-06	00:23	20,72	5,5	6,5
2024-02-05	12:23	20,69	5,5	6,5
2024-02-05	00:23	20,62	5,5	6,5
2024-02-04	12:23	20,64	5,5	6,5
2024-02-04	00:23	20,66	5,5	6,5
2024-02-03	12:23	20,66	5,5	6,5
2024-02-03	00:23	20,63	5,5	6,5
2024-02-02	12:23	20,72	5,5	6,5
2024-02-02	00:23	20,80	5,5	6,5
2024-02-01	12:23	20,70	5,5	6,5
2024-02-01	00:23	20,62	5,5	6,5
2024-01-31	12:23	20,82	5,5	6,5
2024-01-31	00:23	20,87	5,5	6,5
2024-01-30	12:23	20,93	5,5	6,5
2024-01-30	00:23	20,92	5,5	6,5
2024-01-29	12:23	20,86	5,5	6,5
2024-01-29	00:23	20,83	5,5	6,5
2024-01-28	12:23	20,90	5,5	6,5

2024-01-28	00:23	20,88	5,5	6,5
2024-01-27	12:23	20,86	5,5	6,5
2024-01-27	00:23	20,80	5,5	6,5
2024-01-26	12:23	20,71	5,5	6,5
2024-01-26	00:23	20,86	5,5	6,5
2024-01-25	12:23	20,84	5,5	6,5
2024-01-25	00:23	20,67	5,5	6,5
2024-01-24	12:23	20,52	5,5	6,5
2024-01-24	00:23	20,63	5,5	6,5
2024-01-23	12:23	20,63	5,5	6,5
2024-01-23	00:23	20,47	5,5	6,5
2024-01-22	12:23	20,37	5,5	6,5
2024-01-22	00:23	20,63	5,5	6,5
2024-01-21	12:23	20,71	5,5	6,5
2024-01-21	00:23	20,81	5,5	6,5
2024-01-20	12:23	20,82	5,5	6,5
2024-01-20	00:23	20,72	5,5	6,5
2024-01-19	12:23	20,64	5,5	6,5
2024-01-19	00:23	20,59	5,5	6,5
2024-01-18	12:23	20,55	5,5	6,5
2024-01-18	00:23	20,49	5,5	6,5
2024-01-17	12:23	20,42	5,5	6,5
2024-01-17	00:23	20,56	5,5	6,5
2024-01-16	12:23	20,65	5,5	6,5
2024-01-16	00:23	20,67	5,5	6,5
2024-01-15	12:23	20,62	5,5	6,5
2024-01-15	00:23	20,55	5,5	6,5
2024-01-14	12:23	20,57	5,5	6,5
2024-01-14	00:23	20,63	5,5	6,5
2024-01-13	12:23	20,64	5,5	6,5
2024-01-13	00:23	20,80	5,5	6,5
2024-01-12	12:23	20,89	5,5	6,5
2024-01-12	00:23	20,95	5,5	6,5
2024-01-11	12:23	20,96	5,5	6,5
2024-01-11	00:23	20,96	5,5	6,5
2024-01-10	12:23	20,99	5,5	6,5
2024-01-10	00:23	21,02	5,5	6,5
2024-01-09	12:23	21,03	5,5	6,5
2024-01-09	00:23	21,05	5,5	6,5
2024-01-08	12:23	21,06	5,5	6,5
2024-01-08	00:23	21,06	5,5	6,5
2024-01-07	12:23	21,02	5,5	6,5
2024-01-07	00:23	20,97	5,5	6,5
2024-01-06	12:23	20,91	5,5	6,5
2024-01-06	00:23	20,87	5,5	6,5
2024-01-05	12:23	20,85	5,5	6,5
2024-01-05	00:23	20,83	5,5	6,5
2024-01-04	12:23	20,83	5,5	6,5
2024-01-04	00:23	20,79	5,5	6,5
2024-01-03	12:23	20,79	5,5	6,5
2024-01-03	00:23	20,81	5,5	6,5
2024-01-02	12:23	20,85	5,5	6,5
2024-01-02	00:23	20,84	5,5	6,5
2024-01-01	12:23	20,83	5,5	6,5
2024-01-01	00:23	20,81	5,5	6,5
2023-12-31	12:23	20,84	5,5	6,5
2023-12-31	00:23	20,81	5,5	6,5

2023-12-30	12:23	20,71	5,5	6,5
2023-12-30	00:23	20,63	5,5	6,5
2023-12-29	12:23	20,58	5,5	6,5
2023-12-29	00:23	20,64	5,5	6,5
2023-12-28	12:23	20,64	5,5	6,5
2023-12-28	00:23	20,81	5,5	6,5
2023-12-27	12:23	20,86	5,5	6,5
2023-12-27	00:23	20,74	5,5	6,5
2023-12-26	12:23	20,64	5,5	6,5
2023-12-26	00:23	20,61	5,5	6,5
2023-12-25	12:23	20,54	5,5	6,5
2023-12-25	00:23	20,50	5,5	6,5
2023-12-24	12:23	20,61	5,5	6,5
2023-12-24	00:23	20,66	5,5	6,5
2023-12-23	12:23	20,62	5,5	6,5
2023-12-23	00:23	20,58	5,5	6,5
2023-12-22	12:23	20,53	5,5	6,5
2023-12-22	00:23	20,44	5,5	6,5
2023-12-21	12:23	20,39	5,5	6,5
2023-12-21	00:23	20,60	5,5	6,5
2023-12-20	12:23	20,60	5,5	6,5
2023-12-20	00:23	20,66	5,5	6,5
2023-12-19	12:23	20,69	5,5	6,5
2023-12-19	00:23	20,68	5,5	6,5
2023-12-18	12:23	20,82	5,5	6,5
2023-12-18	00:23	20,80	5,5	6,5
2023-12-17	12:23	20,81	5,5	6,5
2023-12-17	00:23	20,84	5,5	6,5
2023-12-16	12:23	20,87	5,5	6,5
2023-12-16	00:23	20,95	5,5	6,5
2023-12-15	12:23	20,92	5,5	6,5
2023-12-15	00:23	20,92	5,5	6,5
2023-12-14	12:23	20,92	5,5	6,5
2023-12-14	00:23	20,92	5,5	6,5
2023-12-13	12:23	20,90	5,5	6,5
2023-12-13	00:23	20,88	5,5	6,5
2023-12-12	12:23	20,89	5,5	6,5
2023-12-12	00:23	20,88	5,5	6,5
2023-12-11	12:23	20,84	5,5	6,5
2023-12-11	00:23	20,84	5,5	6,5
2023-12-10	12:23	20,88	5,5	6,5
2023-12-10	00:23	20,86	5,5	6,5
2023-12-09	12:23	20,88	5,5	6,5
2023-12-09	00:23	20,93	5,5	6,5
2023-12-08	12:23	20,97	5,5	6,5
2023-12-08	00:23	20,99	5,5	6,5
2023-12-07	12:23	21,01	5,5	6,5
2023-12-07	00:23	21,02	5,5	6,5
2023-12-06	12:23	21,00	5,5	6,5
2023-12-06	00:23	20,99	5,5	6,5
2023-12-05	12:23	20,96	5,5	6,5
2023-12-05	00:23	20,94	5,5	6,5
2023-12-04	12:23	20,96	5,5	6,5
2023-12-04	00:23	20,96	5,5	6,5
2023-12-03	12:23	20,97	5,5	6,5
2023-12-03	00:23	20,95	5,5	6,5
2023-12-02	12:23	20,92	5,5	6,5

2023-12-02	00:23	20,89	5,5	6,5
2023-12-01	12:23	20,89	5,5	6,5
2023-12-01	00:23	20,89	5,5	6,5
2023-11-30	12:23	20,89	5,5	6,5
2023-11-30	00:23	20,88	5,5	6,5
2023-11-29	12:23	20,84	5,5	6,5
2023-11-29	00:23	20,83	5,5	6,5
2023-11-28	12:23	20,88	5,5	6,5
2023-11-28	00:23	20,93	5,5	6,5
2023-11-27	12:23	20,94	5,5	6,4
2023-11-27	00:23	20,92	5,5	6,5
2023-11-26	12:23	20,89	5,5	6,5
2023-11-26	00:23	20,88	5,5	6,4
2023-11-25	12:23	20,87	5,5	6,5
2023-11-25	00:23	20,78	5,5	6,5
2023-11-24	12:23	20,72	5,5	6,5
2023-11-24	00:23	20,68	5,5	6,5
2023-11-23	12:23	20,64	5,5	6,4
2023-11-23	00:23	20,73	5,5	6,5
2023-11-22	12:23	20,88	5,5	6,4
2023-11-22	00:23	21,04	5,5	6,4
2023-11-21	12:23	21,04	5,5	6,4
2023-11-21	00:23	20,98	5,5	6,5
2023-11-20	12:23	20,93	5,5	6,5
2023-11-20	00:23	20,91	5,5	6,5
2023-11-19	12:23	20,92	5,5	6,4
2023-11-19	00:23	20,98	5,5	6,5
2023-11-18	12:23	21,04	5,5	6,4
2023-11-18	00:23	21,03	5,5	6,4
2023-11-17	12:23	21,01	5,5	6,4
2023-11-17	00:23	21,00	5,5	6,5
2023-11-16	12:23	20,98	5,5	6,4
2023-11-16	00:23	20,97	5,5	6,4
2023-11-15	12:23	20,93	5,5	6,4
2023-11-15	00:23	20,87	5,5	6,4
2023-11-14	12:23	20,84	5,5	6,4
2023-11-14	00:23	20,84	5,5	6,4
2023-11-13	12:23	20,88	5,5	6,4
2023-11-13	00:23	20,89	5,5	6,5
2023-11-12	12:23	20,89	5,5	6,4
2023-11-12	00:23	20,87	5,5	6,5
2023-11-11	12:23	20,82	5,5	6,4
2023-11-11	00:23	20,78	5,5	6,5
2023-11-10	12:23	20,77	5,5	6,4
2023-11-10	00:23	20,77	5,5	6,4
2023-11-09	12:23	20,76	5,5	6,5
2023-11-09	00:23	20,81	5,5	6,4
2023-11-08	12:23	20,81	5,5	6,4
2023-11-08	00:23	20,80	5,5	6,4
2023-11-07	12:23	20,78	5,5	6,4
2023-11-07	00:23	20,74	5,5	6,4
2023-11-06	12:23	20,70	5,5	6,4
2023-11-06	00:23	20,67	5,5	6,4
2023-11-05	12:23	20,65	5,5	6,4
2023-11-05	00:23	20,65	5,5	6,4
2023-11-04	12:23	20,67	5,5	6,4
2023-11-04	00:23	20,70	5,5	6,4

2023-11-03	12:23	20,71	5,5	6,4
2023-11-03	00:23	20,76	5,5	6,4
2023-11-02	12:23	20,78	5,5	6,4
2023-11-02	00:23	20,83	5,5	6,4
2023-11-01	12:23	20,86	5,5	6,4
2023-11-01	00:23	20,86	5,5	6,4
2023-10-31	12:23	20,85	5,5	6,4
2023-10-31	00:23	20,85	5,5	6,4
2023-10-30	12:23	20,87	5,5	6,4
2023-10-30	00:23	20,88	5,5	6,4
2023-10-29	12:23	20,97	5,5	6,4
2023-10-29	00:23	21,03	5,5	6,4
2023-10-28	12:23	21,10	5,5	6,4
2023-10-28	00:23	21,20	5,5	6,3
2023-10-27	12:23	21,45	5,5	6,3
2023-10-27	00:23	22,49	5,5	6,3

Prosjektnavn: Gjerdrum
Serienummer: 34769
Målepunkt: 104_203
Installationstidpunkt: 17.10.23
Installationsdjupt (m): 7
Avlesningstidpunkt: 12.06.23
Atmosfærisktrykk ved avlesningstidpunkt: 989mB

* Totaltrykk inkludert atmosfærisktrykk

Dato	Tid	Trykk* (mH2O)	Temp (C)	Batteri (%)
2024-06-12	00:44	16,11	6,0	6,6
2024-06-11	12:44	16,07	6,0	6,6
2024-06-11	00:44	16,04	6,0	6,5
2024-06-10	12:44	15,98	6,0	6,6
2024-06-10	00:44	15,93	6,0	6,6
2024-06-09	12:44	15,94	6,0	6,6
2024-06-09	00:44	15,98	6,0	6,6
2024-06-08	12:44	16,06	6,0	6,5
2024-06-08	00:44	16,10	6,0	6,5
2024-06-07	12:44	16,13	6,0	6,6
2024-06-07	00:44	16,12	6,0	6,6
2024-06-06	12:44	16,10	6,0	6,6
2024-06-06	00:44	16,05	6,0	6,6
2024-06-05	12:44	15,96	6,0	6,6
2024-06-05	00:44	16,00	6,0	6,6
2024-06-04	12:44	16,07	6,0	6,6
2024-06-04	00:44	16,06	6,0	6,5
2024-06-03	12:44	16,06	6,0	6,6
2024-06-03	00:44	16,10	6,0	6,6
2024-06-02	12:44	16,16	6,5	6,6
2024-06-02	00:44	16,17	6,0	6,6
2024-06-01	12:44	16,18	6,0	6,6
2024-06-01	00:44	16,18	6,5	6,6
2024-05-31	12:44	16,16	6,5	6,6
2024-05-31	00:44	16,14	6,5	6,5
2024-05-30	12:44	16,13	6,5	6,6
2024-05-30	00:44	16,11	6,5	6,5
2024-05-29	12:44	16,12	6,5	6,5
2024-05-29	00:44	16,10	6,5	6,6
2024-05-28	12:44	16,15	6,5	6,6
2024-05-28	00:44	16,16	6,5	6,5
2024-05-27	12:44	16,14	6,5	6,5
2024-05-27	00:44	16,19	6,5	6,5
2024-05-26	12:44	16,22	6,5	6,6
2024-05-26	00:44	16,22	6,5	6,6
2024-05-25	12:44	16,22	6,5	6,6
2024-05-25	00:44	16,22	6,5	6,6
2024-05-24	12:44	16,21	6,5	6,6
2024-05-24	00:44	16,19	6,5	6,6
2024-05-23	12:44	16,19	6,5	6,6
2024-05-23	00:44	16,21	6,5	6,6
2024-05-22	12:44	16,22	6,5	6,6
2024-05-22	00:44	16,23	6,5	6,5
2024-05-21	12:44	16,24	6,5	6,5

2024-05-21	00:44	16,24	6,5	6,6
2024-05-20	12:44	16,23	6,5	6,5
2024-05-20	00:44	16,19	6,5	6,6
2024-05-19	12:44	16,15	6,5	6,5
2024-05-19	00:44	16,18	6,5	6,5
2024-05-18	12:44	16,21	6,5	6,6
2024-05-18	00:44	16,23	6,5	6,5
2024-05-17	12:44	16,26	6,5	6,6
2024-05-17	00:44	16,27	6,5	6,6
2024-05-16	12:44	16,27	6,5	6,6
2024-05-16	00:44	16,25	6,5	6,6
2024-05-15	12:44	16,24	6,5	6,6
2024-05-15	00:44	16,25	6,5	6,6
2024-05-14	12:44	16,25	6,5	6,6
2024-05-14	00:44	16,25	6,5	6,6
2024-05-13	12:44	16,28	6,5	6,5
2024-05-13	00:44	16,30	6,5	6,6
2024-05-12	12:44	16,30	6,5	6,6
2024-05-12	00:44	16,31	6,5	6,6
2024-05-11	12:44	16,32	6,5	6,6
2024-05-11	00:44	16,30	6,5	6,5
2024-05-10	12:44	16,32	6,5	6,6
2024-05-10	00:44	16,26	6,5	6,6
2024-05-09	12:44	16,25	6,5	6,6
2024-05-09	00:44	16,32	6,5	6,6
2024-05-08	12:44	16,32	6,5	6,6
2024-05-08	00:44	16,30	6,5	6,5
2024-05-07	12:44	16,30	6,5	6,6
2024-05-07	00:44	16,28	6,5	6,6
2024-05-06	12:44	16,23	6,5	6,6
2024-05-06	00:44	16,17	6,5	6,6
2024-05-05	12:44	16,18	6,5	6,5
2024-05-05	00:44	16,21	6,5	6,6
2024-05-04	12:44	16,25	6,5	6,6
2024-05-04	00:44	16,28	6,5	6,6
2024-05-03	12:44	16,30	6,5	6,6
2024-05-03	00:44	16,30	6,5	6,6
2024-05-02	12:44	16,31	6,5	6,6
2024-05-02	00:44	16,35	6,5	6,6
2024-05-01	12:44	16,36	6,5	6,5
2024-05-01	00:44	16,38	6,5	6,6
2024-04-30	12:44	16,38	6,5	6,6
2024-04-30	00:44	16,37	6,5	6,6
2024-04-29	12:44	16,27	6,5	6,6
2024-04-29	00:44	16,24	6,5	6,5
2024-04-28	12:44	16,27	6,5	6,6
2024-04-28	00:44	16,27	6,5	6,6
2024-04-27	12:44	16,24	6,5	6,6
2024-04-27	00:44	16,22	6,5	6,5
2024-04-26	12:44	16,21	6,5	6,6
2024-04-26	00:44	16,19	6,5	6,5
2024-04-25	12:44	16,18	6,5	6,5
2024-04-25	00:44	16,19	6,5	6,6
2024-04-24	12:44	16,21	6,5	6,6
2024-04-24	00:44	16,24	6,5	6,6
2024-04-23	12:44	16,25	6,5	6,5
2024-04-23	00:44	16,29	6,5	6,5

2024-04-22	12:44	16,36	6,5	6,6
2024-04-22	00:44	16,42	6,5	6,6
2024-04-21	12:44	16,41	6,5	6,5
2024-04-21	00:44	16,36	6,5	6,6
2024-04-20	12:44	16,27	6,5	6,6
2024-04-20	00:44	16,22	6,5	6,5
2024-04-19	12:44	16,21	6,5	6,6
2024-04-19	00:44	16,23	6,5	6,6
2024-04-18	12:44	16,26	6,5	6,5
2024-04-18	00:44	16,26	6,5	6,5
2024-04-17	12:44	16,23	6,5	6,5
2024-04-17	00:44	16,18	6,5	6,5
2024-04-16	12:44	16,17	6,5	6,6
2024-04-16	00:44	16,15	6,5	6,5
2024-04-15	12:44	16,18	6,5	6,6
2024-04-15	00:44	16,20	6,5	6,5
2024-04-14	12:44	16,13	6,5	6,5
2024-04-14	00:44	16,14	6,5	6,6
2024-04-13	12:44	16,22	6,5	6,6
2024-04-13	00:44	16,26	6,5	6,5
2024-04-12	12:44	16,29	6,5	6,6
2024-04-12	00:44	16,30	6,5	6,5
2024-04-11	12:44	16,23	6,5	6,6
2024-04-11	00:44	16,30	6,5	6,6
2024-04-10	12:44	16,17	6,5	6,6
2024-04-10	00:44	16,18	6,5	6,5
2024-04-09	12:44	16,22	6,5	6,6
2024-04-09	00:44	16,22	6,5	6,6
2024-04-08	12:44	16,21	6,5	6,6
2024-04-08	00:44	16,18	6,5	6,6
2024-04-07	12:44	16,14	6,5	6,6
2024-04-07	00:44	16,19	6,5	6,5
2024-04-06	12:44	16,24	6,5	6,6
2024-04-06	00:44	16,17	6,5	6,6
2024-04-05	12:44	16,19	6,5	6,6
2024-04-05	00:44	16,18	6,5	6,6
2024-04-04	12:44	16,22	6,5	6,6
2024-04-04	00:44	16,24	6,5	6,6
2024-04-03	12:44	16,23	6,5	6,6
2024-04-03	00:44	16,20	6,5	6,6
2024-04-02	12:44	16,19	6,5	6,6
2024-04-02	00:44	16,17	6,5	6,6
2024-04-01	12:44	16,15	6,5	6,6
2024-04-01	00:44	16,14	6,5	6,6
2024-03-31	12:44	16,14	6,5	6,6
2024-03-31	00:44	16,17	6,5	6,6
2024-03-30	12:44	16,17	6,5	6,6
2024-03-30	00:44	16,11	6,5	6,6
2024-03-29	12:44	16,07	6,5	6,6
2024-03-29	00:44	16,00	6,5	6,6
2024-03-28	12:44	16,08	6,5	6,6
2024-03-28	00:44	16,13	6,5	6,6
2024-03-27	12:44	16,13	6,5	6,6
2024-03-27	00:44	16,15	6,5	6,6
2024-03-26	12:44	16,18	6,5	6,6
2024-03-26	00:44	16,19	6,5	6,6
2024-03-25	12:44	16,20	6,5	6,6

2024-03-25	00:44	16,16	6,5	6,6
2024-03-24	12:44	16,14	6,5	6,6
2024-03-24	00:44	16,10	6,5	6,6
2024-03-23	12:44	16,10	6,5	6,6
2024-03-23	00:44	16,13	6,5	6,6
2024-03-22	12:44	16,16	6,5	6,6
2024-03-22	00:44	16,27	6,5	6,6
2024-03-21	12:44	16,36	6,5	6,6
2024-03-21	00:44	16,35	6,5	6,6
2024-03-20	12:44	16,35	6,5	6,6
2024-03-20	00:44	16,34	6,5	6,6
2024-03-19	12:44	16,39	6,5	6,6
2024-03-19	00:44	16,40	6,5	6,6
2024-03-18	12:44	16,42	6,5	6,6
2024-03-18	00:44	16,45	6,5	6,6
2024-03-17	12:44	16,45	6,5	6,6
2024-03-17	00:44	16,38	6,5	6,6
2024-03-16	12:44	16,22	6,5	6,6
2024-03-16	00:44	16,14	6,5	6,6
2024-03-15	12:44	16,15	6,5	6,6
2024-03-15	00:44	16,17	6,5	6,6
2024-03-14	12:44	16,18	6,5	6,6
2024-03-14	00:44	16,20	6,5	6,6
2024-03-13	12:44	16,29	6,5	6,6
2024-03-13	00:44	16,34	6,5	6,6
2024-03-12	12:44	16,35	6,5	6,6
2024-03-12	00:44	16,39	6,5	6,6
2024-03-11	12:44	16,40	6,5	6,6
2024-03-11	00:44	16,42	6,5	6,6
2024-03-10	12:44	16,42	6,5	6,6
2024-03-10	00:44	16,41	6,5	6,6
2024-03-09	12:44	16,41	6,5	6,6
2024-03-09	00:44	16,42	6,5	6,6
2024-03-08	12:44	16,45	6,5	6,6
2024-03-08	00:44	16,49	6,5	6,6
2024-03-07	12:44	16,51	6,5	6,6
2024-03-07	00:44	16,53	6,5	6,6
2024-03-06	12:44	16,52	7,0	6,6
2024-03-06	00:44	16,51	6,5	6,6
2024-03-05	12:44	16,49	6,5	6,6
2024-03-05	00:44	16,46	7,0	6,6
2024-03-04	12:44	16,43	7,0	6,6
2024-03-04	00:44	16,38	7,0	6,6
2024-03-03	12:44	16,37	7,0	6,6
2024-03-03	00:44	16,34	7,0	6,6
2024-03-02	12:44	16,32	7,0	6,6
2024-03-02	00:44	16,30	7,0	6,6
2024-03-01	12:44	16,28	7,0	6,6
2024-03-01	00:44	16,25	7,0	6,6
2024-02-29	12:44	16,26	7,0	6,6
2024-02-29	00:44	16,33	7,0	6,6
2024-02-28	12:44	16,32	7,0	6,6
2024-02-28	00:44	16,34	7,0	6,6
2024-02-27	12:44	16,36	7,0	6,6
2024-02-27	00:44	16,38	7,0	6,6
2024-02-26	12:44	16,34	7,0	6,6
2024-02-26	00:44	16,29	7,0	6,6

2024-02-25	12:44	16,24	7,0	6,6
2024-02-25	00:44	16,22	7,0	6,6
2024-02-24	12:44	16,21	7,0	6,6
2024-02-24	00:44	16,12	7,0	6,6
2024-02-23	12:44	15,88	7,0	6,6
2024-02-23	00:44	16,05	7,0	6,6
2024-02-22	12:44	16,11	7,0	6,6
2024-02-22	00:44	16,20	7,0	6,6
2024-02-21	12:44	16,27	7,0	6,6
2024-02-21	00:44	16,27	7,0	6,6
2024-02-20	12:44	16,34	7,0	6,6
2024-02-20	00:44	16,35	7,0	6,6
2024-02-19	12:44	16,37	7,0	6,6
2024-02-19	00:44	16,39	7,0	6,6
2024-02-18	12:44	16,46	7,0	6,6
2024-02-18	00:44	16,51	7,0	6,6
2024-02-17	12:44	16,45	7,0	6,6
2024-02-17	00:44	16,30	7,0	6,6
2024-02-16	12:44	16,25	7,0	6,6
2024-02-16	00:44	16,31	7,0	6,6
2024-02-15	12:44	16,37	7,0	6,6
2024-02-15	00:44	16,35	7,0	6,6
2024-02-14	12:44	16,32	7,0	6,6
2024-02-14	00:44	16,30	7,0	6,6
2024-02-13	12:44	16,28	7,0	6,6
2024-02-13	00:44	16,26	7,0	6,6
2024-02-12	12:44	16,24	7,0	6,6
2024-02-12	00:44	16,26	7,0	6,6
2024-02-11	12:44	16,28	7,0	6,6
2024-02-11	00:44	16,28	7,0	6,6
2024-02-10	12:44	16,28	7,0	6,6
2024-02-10	00:44	16,26	7,0	6,6
2024-02-09	12:44	16,25	7,0	6,6
2024-02-09	00:44	16,23	7,0	6,6
2024-02-08	12:44	16,19	7,0	6,6
2024-02-08	00:44	16,17	7,0	6,6
2024-02-07	12:44	16,15	7,0	6,6
2024-02-07	00:44	16,11	7,0	6,6
2024-02-06	12:44	16,14	7,0	6,6
2024-02-06	00:44	16,17	7,0	6,6
2024-02-05	12:44	16,16	7,0	6,6
2024-02-05	00:44	16,08	7,0	6,6
2024-02-04	12:44	16,09	7,0	6,6
2024-02-04	00:44	16,13	7,0	6,6
2024-02-03	12:44	16,13	7,0	6,6
2024-02-03	00:44	16,09	7,0	6,6
2024-02-02	12:44	16,19	7,0	6,6
2024-02-02	00:44	16,27	7,0	6,6
2024-02-01	12:44	16,18	7,0	6,6
2024-02-01	00:44	16,09	7,0	6,6
2024-01-31	12:44	16,28	7,0	6,6
2024-01-31	00:44	16,33	7,0	6,6
2024-01-30	12:44	16,39	7,0	6,6
2024-01-30	00:44	16,41	7,0	6,6
2024-01-29	12:44	16,35	7,0	6,6
2024-01-29	00:44	16,31	7,0	6,6
2024-01-28	12:44	16,36	7,0	6,6

2024-01-28	00:44	16,34	7,0	6,6
2024-01-27	12:44	16,33	7,0	6,6
2024-01-27	00:44	16,27	7,0	6,6
2024-01-26	12:44	16,18	7,0	6,6
2024-01-26	00:44	16,33	7,0	6,6
2024-01-25	12:44	16,30	7,0	6,6
2024-01-25	00:44	16,13	7,0	6,6
2024-01-24	12:44	15,98	7,0	6,6
2024-01-24	00:44	16,09	7,0	6,6
2024-01-23	12:44	16,10	7,0	6,6
2024-01-23	00:44	15,93	7,0	6,6
2024-01-22	12:44	15,83	7,0	6,6
2024-01-22	00:44	16,08	7,0	6,6
2024-01-21	12:44	16,17	7,0	6,6
2024-01-21	00:44	16,27	7,0	6,6
2024-01-20	12:44	16,28	7,0	6,6
2024-01-20	00:44	16,17	7,0	6,6
2024-01-19	12:44	16,09	7,0	6,6
2024-01-19	00:44	16,05	7,0	6,6
2024-01-18	12:44	16,00	7,0	6,6
2024-01-18	00:44	15,95	7,0	6,6
2024-01-17	12:44	15,88	7,0	6,6
2024-01-17	00:44	16,01	7,0	6,6
2024-01-16	12:44	16,10	7,0	6,6
2024-01-16	00:44	16,11	7,0	6,6
2024-01-15	12:44	16,06	7,0	6,6
2024-01-15	00:44	16,00	7,0	6,6
2024-01-14	12:44	16,02	7,0	6,6
2024-01-14	00:44	16,09	7,0	6,6
2024-01-13	12:44	16,11	7,0	6,6
2024-01-13	00:44	16,25	7,0	6,6
2024-01-12	12:44	16,35	7,0	6,6
2024-01-12	00:44	16,42	7,0	6,6
2024-01-11	12:44	16,42	7,0	6,6
2024-01-11	00:44	16,42	7,0	6,6
2024-01-10	12:44	16,45	7,0	6,6
2024-01-10	00:44	16,48	7,0	6,6
2024-01-09	12:44	16,48	7,0	6,6
2024-01-09	00:44	16,52	7,0	6,6
2024-01-08	12:44	16,53	7,0	6,6
2024-01-08	00:44	16,51	7,0	6,6
2024-01-07	12:44	16,48	7,0	6,6
2024-01-07	00:44	16,44	7,0	6,6
2024-01-06	12:44	16,38	7,0	6,6
2024-01-06	00:44	16,33	7,0	6,6
2024-01-05	12:44	16,31	7,0	6,6
2024-01-05	00:44	16,31	7,0	6,6
2024-01-04	12:44	16,28	7,0	6,6
2024-01-04	00:44	16,24	7,0	6,6
2024-01-03	12:44	16,26	7,0	6,6
2024-01-03	00:44	16,27	7,0	6,6
2024-01-02	12:44	16,32	7,0	6,6
2024-01-02	00:44	16,31	7,0	6,6
2024-01-01	12:44	16,31	7,0	6,6
2024-01-01	00:44	16,28	7,0	6,6
2023-12-31	12:44	16,30	7,0	6,6
2023-12-31	00:44	16,27	7,0	6,6

2023-12-30	12:44	16,16	7,0	6,6
2023-12-30	00:44	16,08	7,0	6,6
2023-12-29	12:44	16,04	7,0	6,6
2023-12-29	00:44	16,09	7,0	6,6
2023-12-28	12:44	16,11	7,0	6,6
2023-12-28	00:44	16,28	7,0	6,6
2023-12-27	12:44	16,34	7,0	6,6
2023-12-27	00:44	16,20	7,0	6,6
2023-12-26	12:44	16,10	7,0	6,6
2023-12-26	00:44	16,06	7,0	6,6
2023-12-25	12:44	15,99	7,0	6,6
2023-12-25	00:44	15,96	7,0	6,6
2023-12-24	12:44	16,06	7,0	6,6
2023-12-24	00:44	16,11	7,0	6,6
2023-12-23	12:44	16,09	7,0	6,6
2023-12-23	00:44	16,04	7,0	6,6
2023-12-22	12:44	15,99	7,0	6,6
2023-12-22	00:44	15,89	7,0	6,6
2023-12-21	12:44	15,85	7,0	6,6
2023-12-21	00:44	16,05	7,0	6,6
2023-12-20	12:44	16,04	7,0	6,6
2023-12-20	00:44	16,11	7,0	6,6
2023-12-19	12:44	16,16	7,0	6,6
2023-12-19	00:44	16,13	7,0	6,6
2023-12-18	12:44	16,28	7,0	6,6
2023-12-18	00:44	16,24	7,0	6,6
2023-12-17	12:44	16,26	7,0	6,6
2023-12-17	00:44	16,28	7,0	6,6
2023-12-16	12:44	16,30	7,0	6,6
2023-12-16	00:44	16,37	7,0	6,6
2023-12-15	12:44	16,36	7,0	6,6
2023-12-15	00:44	16,35	7,0	6,6
2023-12-14	12:44	16,35	7,0	6,6
2023-12-14	00:44	16,36	7,0	6,6
2023-12-13	12:44	16,33	7,0	6,6
2023-12-13	00:44	16,32	7,0	6,6
2023-12-12	12:44	16,32	7,0	6,6
2023-12-12	00:44	16,31	7,0	6,6
2023-12-11	12:44	16,26	7,0	6,6
2023-12-11	00:44	16,27	7,0	6,6
2023-12-10	12:44	16,31	7,0	6,6
2023-12-10	00:44	16,27	7,0	6,6
2023-12-09	12:44	16,30	7,0	6,6
2023-12-09	00:44	16,36	7,0	6,6
2023-12-08	12:44	16,39	7,0	6,6
2023-12-08	00:44	16,42	7,0	6,6
2023-12-07	12:44	16,45	7,0	6,6
2023-12-07	00:44	16,44	7,0	6,6
2023-12-06	12:44	16,43	7,0	6,6
2023-12-06	00:44	16,42	7,0	6,6
2023-12-05	12:44	16,40	7,0	6,6
2023-12-05	00:44	16,37	7,0	6,6
2023-12-04	12:44	16,39	7,0	6,6
2023-12-04	00:44	16,39	7,0	6,6
2023-12-03	12:44	16,40	7,0	6,6
2023-12-03	00:44	16,38	7,0	6,6
2023-12-02	12:44	16,34	7,0	6,6

2023-12-02	00:44	16,32	7,0	6,6
2023-12-01	12:44	16,33	7,0	6,6
2023-12-01	00:44	16,33	7,0	6,6
2023-11-30	12:44	16,33	7,0	6,6
2023-11-30	00:44	16,31	6,5	6,6
2023-11-29	12:44	16,27	6,5	6,6
2023-11-29	00:44	16,28	7,0	6,6
2023-11-28	12:44	16,31	6,5	6,6
2023-11-28	00:44	16,37	6,5	6,6
2023-11-27	12:44	16,38	6,5	6,6
2023-11-27	00:44	16,36	6,5	6,6
2023-11-26	12:44	16,32	6,5	6,6
2023-11-26	00:44	16,33	6,5	6,6
2023-11-25	12:44	16,32	6,5	6,6
2023-11-25	00:44	16,23	6,5	6,6
2023-11-24	12:44	16,21	6,5	6,6
2023-11-24	00:44	16,17	6,5	6,6
2023-11-23	12:44	16,16	6,5	6,6
2023-11-23	00:44	16,24	6,5	6,6
2023-11-22	12:44	16,38	6,5	6,6
2023-11-22	00:44	16,49	6,5	6,6
2023-11-21	12:44	16,48	6,5	6,6
2023-11-21	00:44	16,43	6,5	6,6
2023-11-20	12:44	16,38	6,5	6,6
2023-11-20	00:44	16,37	6,5	6,6
2023-11-19	12:44	16,40	6,5	6,6
2023-11-19	00:44	16,45	6,5	6,6
2023-11-18	12:44	16,49	6,5	6,6
2023-11-18	00:44	16,48	6,5	6,6
2023-11-17	12:44	16,47	6,5	6,6
2023-11-17	00:44	16,46	6,5	6,6
2023-11-16	12:44	16,43	6,5	6,6
2023-11-16	00:44	16,40	6,5	6,6
2023-11-15	12:44	16,38	6,5	6,6
2023-11-15	00:44	16,34	6,5	6,6
2023-11-14	12:44	16,30	6,5	6,6
2023-11-14	00:44	16,31	6,5	6,6
2023-11-13	12:44	16,35	6,5	6,6
2023-11-13	00:44	16,36	6,5	6,5
2023-11-12	12:44	16,36	6,5	6,5
2023-11-12	00:44	16,33	6,5	6,6
2023-11-11	12:44	16,28	6,5	6,5
2023-11-11	00:44	16,24	6,5	6,5
2023-11-10	12:44	16,22	6,5	6,6
2023-11-10	00:44	16,22	6,5	6,6
2023-11-09	12:44	16,23	6,5	6,6
2023-11-09	00:44	16,27	6,5	6,6
2023-11-08	12:44	16,26	6,5	6,6
2023-11-08	00:44	16,25	6,5	6,6
2023-11-07	12:44	16,22	6,5	6,6
2023-11-07	00:44	16,18	6,5	6,6
2023-11-06	12:44	16,15	6,5	6,6
2023-11-06	00:44	16,10	6,5	6,6
2023-11-05	12:44	16,09	6,5	6,5
2023-11-05	00:44	16,10	6,5	6,6
2023-11-04	12:44	16,11	6,5	6,6
2023-11-04	00:44	16,13	6,5	6,5

2023-11-03	12:44	16,14	6,5	6,6
2023-11-03	00:44	16,18	6,5	6,6
2023-11-02	12:44	16,20	6,5	6,6
2023-11-02	00:44	16,24	6,5	6,6
2023-11-01	12:44	16,26	6,5	6,6
2023-11-01	00:44	16,25	6,5	6,6
2023-10-31	12:44	16,23	6,5	6,6
2023-10-31	00:44	16,21	6,5	6,6
2023-10-30	12:44	16,21	6,5	6,5
2023-10-30	00:44	16,20	6,5	6,6
2023-10-29	12:44	16,25	6,5	6,6
2023-10-29	00:44	16,28	6,5	6,5
2023-10-28	12:44	16,25	6,5	6,6
2023-10-28	00:44	16,23	6,5	6,6
2023-10-27	12:44	16,24	6,5	6,6
2023-10-27	00:44	16,25	6,5	6,5
2023-10-26	12:44	16,25	6,5	6,5
2023-10-26	00:44	16,28	6,5	6,5
2023-10-25	12:44	16,31	6,5	6,6
2023-10-25	00:44	16,30	6,5	6,6
2023-10-24	12:44	16,29	6,5	6,6
2023-10-24	00:44	16,23	6,5	6,6
2023-10-23	12:44	16,06	6,5	6,5
2023-10-23	00:44	16,13	6,5	6,5
2023-10-22	12:44	16,20	6,5	6,5
2023-10-22	00:44	16,24	6,5	6,5
2023-10-21	12:44	16,26	6,5	6,5
2023-10-21	00:44	16,30	6,5	6,5
2023-10-20	12:44	16,29	6,5	6,5
2023-10-20	00:44	16,25	6,5	6,5
2023-10-19	12:44	16,19	6,5	6,5
2023-10-19	00:44	16,07	6,5	6,5
2023-10-18	12:44	15,98	6,5	6,5
2023-10-18	00:44	15,94	6,5	6,4
2023-10-17	21:44	16,01	6,5	6,3

Prosjektnavn: Gjerdrum
Serienummer: 34724
Målepunkt: 105_204
Installationstidpunkt: 12.12.23
Installationsdjup (m): 13
Avlesningstidpunkt: 12.06.23
Atmosfærisktrykk ved avlesningstidspunkt: 987mB

* Totaltrykk inkludert atmosfærisktrykk

Dato	Tid	Trykk* (mH2O)	Temp (C)	Batteri (%)
2024-06-12	00:39	15,41	6,0	6,6
2024-06-11	12:39	15,38	6,0	6,6
2024-06-11	00:39	15,35	6,0	6,6
2024-06-10	12:39	15,30	6,0	6,6
2024-06-10	00:39	15,24	6,0	6,6
2024-06-09	12:39	15,25	6,0	6,6
2024-06-09	00:39	15,30	6,0	6,6
2024-06-08	12:39	15,37	6,0	6,6
2024-06-08	00:39	15,43	6,0	6,6
2024-06-07	12:39	15,45	6,0	6,6
2024-06-07	00:39	15,45	6,0	6,6
2024-06-06	12:39	15,44	6,0	6,6
2024-06-06	00:39	15,40	6,0	6,6
2024-06-05	12:39	15,32	6,0	6,6
2024-06-05	00:39	15,36	6,0	6,6
2024-06-04	12:39	15,43	6,0	6,6
2024-06-04	00:39	15,43	6,0	6,6
2024-06-03	12:39	15,41	6,0	6,6
2024-06-03	00:39	15,47	6,0	6,6
2024-06-02	12:39	15,52	6,0	6,6
2024-06-02	00:39	15,54	6,0	6,6
2024-06-01	12:39	15,54	6,0	6,6
2024-06-01	00:39	15,55	6,0	6,6
2024-05-31	12:39	15,54	6,0	6,6
2024-05-31	00:39	15,51	6,0	6,6
2024-05-30	12:39	15,50	6,0	6,6
2024-05-30	00:39	15,48	6,0	6,6
2024-05-29	12:39	15,51	6,0	6,6
2024-05-29	00:39	15,51	6,0	6,6
2024-05-28	12:39	15,54	6,0	6,6
2024-05-28	00:39	15,56	6,0	6,6
2024-05-27	12:39	15,54	6,0	6,6
2024-05-27	00:39	15,58	6,0	6,6
2024-05-26	12:39	15,61	6,0	6,6
2024-05-26	00:39	15,61	6,0	6,6
2024-05-25	12:39	15,60	6,0	6,6
2024-05-25	00:39	15,60	6,0	6,6
2024-05-24	12:39	15,59	6,0	6,6
2024-05-24	00:39	15,57	6,0	6,6
2024-05-23	12:39	15,58	6,0	6,6
2024-05-23	00:39	15,59	6,0	6,6
2024-05-22	12:39	15,59	6,0	6,6
2024-05-22	00:39	15,61	6,0	6,6
2024-05-21	12:39	15,61	6,0	6,6

2024-05-21	00:39	15,60	6,0	6,6
2024-05-20	12:39	15,60	6,0	6,6
2024-05-20	00:39	15,57	6,0	6,6
2024-05-19	12:39	15,51	6,0	6,6
2024-05-19	00:39	15,53	6,0	6,6
2024-05-18	12:39	15,57	6,0	6,6
2024-05-18	00:39	15,60	6,0	6,6
2024-05-17	12:39	15,61	6,0	6,6
2024-05-17	00:39	15,61	6,0	6,6
2024-05-16	12:39	15,62	6,0	6,6
2024-05-16	00:39	15,60	6,0	6,6
2024-05-15	12:39	15,60	6,0	6,6
2024-05-15	00:39	15,59	6,0	6,6
2024-05-14	12:39	15,60	6,0	6,6
2024-05-14	00:39	15,60	6,0	6,6
2024-05-13	12:39	15,61	6,0	6,6
2024-05-13	00:39	15,63	6,0	6,6
2024-05-12	12:39	15,64	6,0	6,6
2024-05-12	00:39	15,65	6,0	6,6
2024-05-11	12:39	15,64	6,0	6,6
2024-05-11	00:39	15,64	6,0	6,6
2024-05-10	12:39	15,63	6,0	6,6
2024-05-10	00:39	15,60	6,0	6,6
2024-05-09	12:39	15,57	6,0	6,6
2024-05-09	00:39	15,64	6,0	6,6
2024-05-08	12:39	15,64	6,0	6,6
2024-05-08	00:39	15,61	6,0	6,6
2024-05-07	12:39	15,62	6,0	6,6
2024-05-07	00:39	15,60	6,0	6,6
2024-05-06	12:39	15,54	6,0	6,6
2024-05-06	00:39	15,48	6,0	6,6
2024-05-05	12:39	15,49	6,0	6,6
2024-05-05	00:39	15,52	6,5	6,6
2024-05-04	12:39	15,55	6,0	6,6
2024-05-04	00:39	15,57	6,0	6,6
2024-05-03	12:39	15,59	6,0	6,6
2024-05-03	00:39	15,61	6,0	6,6
2024-05-02	12:39	15,63	6,0	6,6
2024-05-02	00:39	15,65	6,0	6,6
2024-05-01	12:39	15,66	6,0	6,6
2024-05-01	00:39	15,67	6,0	6,6
2024-04-30	12:39	15,68	6,0	6,6
2024-04-30	00:39	15,65	6,0	6,6
2024-04-29	12:39	15,57	6,0	6,6
2024-04-29	00:39	15,54	6,0	6,6
2024-04-28	12:39	15,57	6,0	6,6
2024-04-28	00:39	15,56	6,0	6,6
2024-04-27	12:39	15,51	6,0	6,6
2024-04-27	00:39	15,50	6,0	6,6
2024-04-26	12:39	15,48	6,0	6,6
2024-04-26	00:39	15,46	6,0	6,6
2024-04-25	12:39	15,44	6,0	6,6
2024-04-25	00:39	15,43	6,0	6,6
2024-04-24	12:39	15,45	6,0	6,6
2024-04-24	00:39	15,49	6,5	6,6
2024-04-23	12:39	15,49	6,0	6,6
2024-04-23	00:39	15,54	6,0	6,6

2024-04-22	12:39	15,61	6,0	6,6
2024-04-22	00:39	15,67	6,0	6,6
2024-04-21	12:39	15,66	6,0	6,6
2024-04-21	00:39	15,62	6,0	6,6
2024-04-20	12:39	15,48	6,0	6,6
2024-04-20	00:39	15,46	6,0	6,6
2024-04-19	12:39	15,45	6,0	6,6
2024-04-19	00:39	15,45	6,0	6,6
2024-04-18	12:39	15,48	6,0	6,6
2024-04-18	00:39	15,49	6,0	6,6
2024-04-17	12:39	15,44	6,0	6,6
2024-04-17	00:39	15,40	6,0	6,6
2024-04-16	12:39	15,38	6,0	6,6
2024-04-16	00:39	15,37	6,0	6,6
2024-04-15	12:39	15,38	6,0	6,6
2024-04-15	00:39	15,40	6,0	6,6
2024-04-14	12:39	15,33	6,0	6,6
2024-04-14	00:39	15,33	6,0	6,6
2024-04-13	12:39	15,42	6,0	6,6
2024-04-13	00:39	15,47	6,0	6,6
2024-04-12	12:39	15,49	6,0	6,6
2024-04-12	00:39	15,50	6,0	6,6
2024-04-11	12:39	15,43	6,0	6,6
2024-04-11	00:39	15,49	6,0	6,6
2024-04-10	12:39	15,36	6,0	6,6
2024-04-10	00:39	15,38	6,0	6,6
2024-04-09	12:39	15,43	6,0	6,6
2024-04-09	00:39	15,42	6,0	6,6
2024-04-08	12:39	15,40	6,0	6,6
2024-04-08	00:39	15,38	6,0	6,6
2024-04-07	12:39	15,32	6,0	6,6
2024-04-07	00:39	15,38	6,0	6,6
2024-04-06	12:39	15,43	6,0	6,6
2024-04-06	00:39	15,36	6,0	6,6
2024-04-05	12:39	15,38	6,0	6,6
2024-04-05	00:39	15,36	6,0	6,6
2024-04-04	12:39	15,41	6,0	6,6
2024-04-04	00:39	15,43	6,0	6,6
2024-04-03	12:39	15,42	6,0	6,6
2024-04-03	00:39	15,38	6,0	6,6
2024-04-02	12:39	15,38	6,0	6,6
2024-04-02	00:39	15,35	6,0	6,6
2024-04-01	12:39	15,34	6,0	6,6
2024-04-01	00:39	15,33	6,0	6,6
2024-03-31	12:39	15,32	6,0	6,6
2024-03-31	00:39	15,35	6,0	6,6
2024-03-30	12:39	15,35	6,0	6,6
2024-03-30	00:39	15,29	6,0	6,6
2024-03-29	12:39	15,23	6,0	6,6
2024-03-29	00:39	15,17	6,0	6,6
2024-03-28	12:39	15,23	6,0	6,6
2024-03-28	00:39	15,27	6,0	6,6
2024-03-27	12:39	15,29	6,0	6,6
2024-03-27	00:39	15,30	6,0	6,6
2024-03-26	12:39	15,34	6,0	6,6
2024-03-26	00:39	15,34	6,0	6,6
2024-03-25	12:39	15,35	6,0	6,6

2024-03-25	00:39	15,31	6,0	6,6
2024-03-24	12:39	15,28	6,0	6,6
2024-03-24	00:39	15,25	6,0	6,6
2024-03-23	12:39	15,25	6,0	6,6
2024-03-23	00:39	15,28	6,0	6,6
2024-03-22	12:39	15,30	6,0	6,6
2024-03-22	00:39	15,40	6,0	6,6
2024-03-21	12:39	15,50	6,0	6,6
2024-03-21	00:39	15,49	6,0	6,6
2024-03-20	12:39	15,48	6,0	6,6
2024-03-20	00:39	15,49	6,0	6,6
2024-03-19	12:39	15,52	6,0	6,6
2024-03-19	00:39	15,53	6,0	6,6
2024-03-18	12:39	15,56	6,0	6,6
2024-03-18	00:39	15,59	6,0	6,6
2024-03-17	12:39	15,59	6,0	6,6
2024-03-17	00:39	15,52	6,0	6,6
2024-03-16	12:39	15,37	6,0	6,6
2024-03-16	00:39	15,27	6,0	6,6
2024-03-15	12:39	15,26	6,0	6,6
2024-03-15	00:39	15,30	6,0	6,6
2024-03-14	12:39	15,30	6,0	6,6
2024-03-14	00:39	15,31	6,0	6,6
2024-03-13	12:39	15,41	6,0	6,6
2024-03-13	00:39	15,45	6,0	6,6
2024-03-12	12:39	15,47	6,0	6,6
2024-03-12	00:39	15,51	6,0	6,6
2024-03-11	12:39	15,52	6,0	6,6
2024-03-11	00:39	15,53	6,0	6,6
2024-03-10	12:39	15,53	6,0	6,6
2024-03-10	00:39	15,52	6,0	6,6
2024-03-09	12:39	15,51	6,0	6,6
2024-03-09	00:39	15,52	6,0	6,6
2024-03-08	12:39	15,56	6,0	6,6
2024-03-08	00:39	15,60	6,0	6,6
2024-03-07	12:39	15,61	6,0	6,6
2024-03-07	00:39	15,65	6,0	6,6
2024-03-06	12:39	15,64	6,0	6,6
2024-03-06	00:39	15,63	6,0	6,6
2024-03-05	12:39	15,63	6,0	6,6
2024-03-05	00:39	15,60	6,0	6,6
2024-03-04	12:39	15,57	6,0	6,6
2024-03-04	00:39	15,53	6,0	6,6
2024-03-03	12:39	15,51	6,0	6,6
2024-03-03	00:39	15,48	6,0	6,6
2024-03-02	12:39	15,45	6,0	6,6
2024-03-02	00:39	15,44	6,0	6,6
2024-03-01	12:39	15,41	6,0	6,6
2024-03-01	00:39	15,40	6,0	6,6
2024-02-29	12:39	15,38	6,0	6,6
2024-02-29	00:39	15,45	6,0	6,6
2024-02-28	12:39	15,44	6,0	6,6
2024-02-28	00:39	15,47	6,0	6,6
2024-02-27	12:39	15,50	6,0	6,6
2024-02-27	00:39	15,52	6,0	6,6
2024-02-26	12:39	15,48	6,0	6,6
2024-02-26	00:39	15,42	6,0	6,6

2024-02-25	12:39	15,37	6,0	6,6
2024-02-25	00:39	15,35	6,0	6,6
2024-02-24	12:39	15,35	6,0	6,6
2024-02-24	00:39	15,26	6,0	6,6
2024-02-23	12:39	15,04	6,0	6,6
2024-02-23	00:39	15,19	6,0	6,6
2024-02-22	12:39	15,24	6,0	6,6
2024-02-22	00:39	15,32	6,0	6,6
2024-02-21	12:39	15,41	6,0	6,6
2024-02-21	00:39	15,40	6,0	6,6
2024-02-20	12:39	15,47	6,0	6,6
2024-02-20	00:39	15,49	6,0	6,6
2024-02-19	12:39	15,50	6,0	6,6
2024-02-19	00:39	15,53	6,0	6,6
2024-02-18	12:39	15,59	6,0	6,6
2024-02-18	00:39	15,64	6,0	6,6
2024-02-17	12:39	15,60	6,0	6,6
2024-02-17	00:39	15,44	6,0	6,6
2024-02-16	12:39	15,38	6,0	6,6
2024-02-16	00:39	15,44	6,0	6,6
2024-02-15	12:39	15,49	6,0	6,6
2024-02-15	00:39	15,47	6,0	6,6
2024-02-14	12:39	15,43	6,0	6,6
2024-02-14	00:39	15,41	6,0	6,6
2024-02-13	12:39	15,40	6,0	6,6
2024-02-13	00:39	15,38	6,0	6,6
2024-02-12	12:39	15,36	6,0	6,6
2024-02-12	00:39	15,39	6,0	6,6
2024-02-11	12:39	15,40	6,0	6,6
2024-02-11	00:39	15,40	6,0	6,6
2024-02-10	12:39	15,41	6,0	6,6
2024-02-10	00:39	15,42	6,0	6,6
2024-02-09	12:39	15,42	6,0	6,6
2024-02-09	00:39	15,40	6,0	6,6
2024-02-08	12:39	15,35	6,0	6,6
2024-02-08	00:39	15,34	6,0	6,6
2024-02-07	12:39	15,32	6,0	6,6
2024-02-07	00:39	15,29	6,0	6,6
2024-02-06	12:39	15,32	6,0	6,6
2024-02-06	00:39	15,37	6,0	6,6
2024-02-05	12:39	15,34	6,0	6,6
2024-02-05	00:39	15,27	6,0	6,6
2024-02-04	12:39	15,30	6,0	6,6
2024-02-04	00:39	15,34	6,0	6,6
2024-02-03	12:39	15,35	6,0	6,6
2024-02-03	00:39	15,34	6,0	6,6
2024-02-02	12:39	15,42	6,0	6,6
2024-02-02	00:39	15,52	6,0	6,6
2024-02-01	12:39	15,45	6,0	6,6
2024-02-01	00:39	15,38	6,0	6,6
2024-01-31	12:39	15,54	6,0	6,6
2024-01-31	00:39	15,62	6,0	6,6
2024-01-30	12:39	15,66	6,0	6,6
2024-01-30	00:39	15,68	6,0	6,6
2024-01-29	12:39	15,63	6,0	6,6
2024-01-29	00:39	15,60	6,0	6,6
2024-01-28	12:39	15,65	6,0	6,6

2024-01-28	00:39	15,65	6,0	6,6
2024-01-27	12:39	15,62	6,0	6,6
2024-01-27	00:39	15,58	6,0	6,6
2024-01-26	12:39	15,51	6,0	6,6
2024-01-26	00:39	15,64	6,0	6,6
2024-01-25	12:39	15,62	6,0	6,6
2024-01-25	00:39	15,47	6,0	6,6
2024-01-24	12:39	15,35	6,0	6,6
2024-01-24	00:39	15,44	6,0	6,6
2024-01-23	12:39	15,44	6,0	6,6
2024-01-23	00:39	15,31	6,0	6,6
2024-01-22	12:39	15,25	6,0	6,6
2024-01-22	00:39	15,44	6,0	6,6
2024-01-21	12:39	15,52	6,0	6,6
2024-01-21	00:39	15,60	6,0	6,6
2024-01-20	12:39	15,63	6,0	6,6
2024-01-20	00:39	15,52	6,0	6,6
2024-01-19	12:39	15,44	6,0	6,6
2024-01-19	00:39	15,40	6,0	6,6
2024-01-18	12:39	15,36	6,0	6,6
2024-01-18	00:39	15,33	6,0	6,6
2024-01-17	12:39	15,29	6,0	6,6
2024-01-17	00:39	15,40	6,0	6,6
2024-01-16	12:39	15,48	6,0	6,6
2024-01-16	00:39	15,49	6,0	6,6
2024-01-15	12:39	15,43	6,0	6,6
2024-01-15	00:39	15,41	6,0	6,6
2024-01-14	12:39	15,43	6,0	6,6
2024-01-14	00:39	15,49	6,0	6,6
2024-01-13	12:39	15,51	6,0	6,6
2024-01-13	00:39	15,65	6,0	6,6
2024-01-12	12:39	15,74	6,0	6,6
2024-01-12	00:39	15,79	6,0	6,6
2024-01-11	12:39	15,82	6,0	6,6
2024-01-11	00:39	15,81	6,0	6,6
2024-01-10	12:39	15,84	6,0	6,6
2024-01-10	00:39	15,87	6,0	6,6
2024-01-09	12:39	15,88	6,0	6,6
2024-01-09	00:39	15,90	6,0	6,6
2024-01-08	12:39	15,92	6,0	6,6
2024-01-08	00:39	15,91	6,0	6,6
2024-01-07	12:39	15,88	6,0	6,6
2024-01-07	00:39	15,83	6,0	6,6
2024-01-06	12:39	15,78	6,0	6,6
2024-01-06	00:39	15,74	6,0	6,6
2024-01-05	12:39	15,73	6,0	6,6
2024-01-05	00:39	15,72	6,0	6,6
2024-01-04	12:39	15,71	6,0	6,6
2024-01-04	00:39	15,69	6,0	6,6
2024-01-03	12:39	15,68	6,0	6,6
2024-01-03	00:39	15,70	6,0	6,6
2024-01-02	12:39	15,75	6,0	6,6
2024-01-02	00:39	15,74	6,0	6,6
2024-01-01	12:39	15,73	6,0	6,6
2024-01-01	00:39	15,70	6,0	6,6
2023-12-31	12:39	15,73	6,0	6,6
2023-12-31	00:39	15,70	6,0	6,6

2023-12-30	12:39	15,60	6,0	6,6
2023-12-30	00:39	15,54	6,0	6,5
2023-12-29	12:39	15,49	6,0	6,5
2023-12-29	00:39	15,55	6,0	6,6
2023-12-28	12:39	15,57	6,0	6,6
2023-12-28	00:39	15,72	6,0	6,5
2023-12-27	12:39	15,78	6,0	6,6
2023-12-27	00:39	15,67	6,0	6,6
2023-12-26	12:39	15,57	6,0	6,6
2023-12-26	00:39	15,55	6,0	6,5
2023-12-25	12:39	15,48	6,0	6,6
2023-12-25	00:39	15,45	6,0	6,6
2023-12-24	12:39	15,56	6,0	6,5
2023-12-24	00:39	15,63	6,0	6,6
2023-12-23	12:39	15,61	6,0	6,6
2023-12-23	00:39	15,58	6,0	6,5
2023-12-22	12:39	15,53	6,0	6,6
2023-12-22	00:39	15,46	6,0	6,6
2023-12-21	12:39	15,43	6,0	6,5
2023-12-21	00:39	15,63	6,0	6,5
2023-12-20	12:39	15,64	6,0	6,6
2023-12-20	00:39	15,71	6,0	6,6
2023-12-19	12:39	15,75	6,0	6,5
2023-12-19	00:39	15,74	6,0	6,5
2023-12-18	12:39	15,89	6,0	6,6
2023-12-18	00:39	15,88	6,0	6,6
2023-12-17	12:39	15,90	6,0	6,5
2023-12-17	00:39	15,96	6,0	6,5
2023-12-16	12:39	15,99	6,0	6,5
2023-12-16	00:39	16,10	6,0	6,5
2023-12-15	12:39	16,15	6,0	6,5
2023-12-15	00:39	16,19	6,0	6,5
2023-12-14	12:39	16,29	6,0	6,5
2023-12-14	00:39	16,45	6,5	6,5
2023-12-13	12:39	16,78	6,0	6,5
2023-12-13	00:39	17,94	6,0	6,4

Prosjektnavn: Gjerdrum
Serienummer: 34725
Målepunkt: 105_204
Installationstidpunkt: 12.12.23
Installationsdjup (m): 25
Avlesningstidpunkt: 12.06.23
Atmosfærisktrykk ved avlesningstidspunkt: 987mB

* Totaltrykk inkludert atmosfærisktrykk

Dato	Tid	Trykk* (mH2O)	Temp (C)	Batteri (%)
2024-06-12	00:43	20,78	6,0	6,5
2024-06-11	12:43	20,74	6,0	6,5
2024-06-11	00:43	20,72	6,0	6,5
2024-06-10	12:43	20,65	6,0	6,5
2024-06-10	00:43	20,60	6,0	6,5
2024-06-09	12:43	20,60	6,0	6,5
2024-06-09	00:43	20,65	6,0	6,5
2024-06-08	12:43	20,73	6,0	6,5
2024-06-08	00:43	20,78	6,0	6,5
2024-06-07	12:43	20,79	6,0	6,5
2024-06-07	00:43	20,80	6,0	6,5
2024-06-06	12:43	20,78	6,0	6,5
2024-06-06	00:43	20,75	6,0	6,5
2024-06-05	12:43	20,66	6,0	6,5
2024-06-05	00:43	20,70	6,0	6,5
2024-06-04	12:43	20,77	6,0	6,5
2024-06-04	00:43	20,76	6,0	6,5
2024-06-03	12:43	20,75	6,0	6,5
2024-06-03	00:43	20,80	6,0	6,5
2024-06-02	12:43	20,84	6,0	6,5
2024-06-02	00:43	20,87	6,0	6,5
2024-06-01	12:43	20,87	6,0	6,5
2024-06-01	00:43	20,88	6,0	6,5
2024-05-31	12:43	20,86	6,0	6,5
2024-05-31	00:43	20,84	6,0	6,5
2024-05-30	12:43	20,81	6,0	6,5
2024-05-30	00:43	20,80	6,0	6,5
2024-05-29	12:43	20,82	6,0	6,5
2024-05-29	00:43	20,80	6,0	6,5
2024-05-28	12:43	20,84	6,0	6,5
2024-05-28	00:43	20,87	6,0	6,5
2024-05-27	12:43	20,85	6,0	6,5
2024-05-27	00:43	20,90	6,0	6,5
2024-05-26	12:43	20,92	6,0	6,5
2024-05-26	00:43	20,93	6,0	6,5
2024-05-25	12:43	20,91	6,0	6,5
2024-05-25	00:43	20,92	6,0	6,5
2024-05-24	12:43	20,90	6,0	6,5
2024-05-24	00:43	20,88	6,0	6,5
2024-05-23	12:43	20,87	6,0	6,5
2024-05-23	00:43	20,89	6,0	6,5
2024-05-22	12:43	20,90	6,0	6,5
2024-05-22	00:43	20,92	6,0	6,5
2024-05-21	12:43	20,92	6,0	6,5

2024-05-21	00:43	20,91	6,0	6,5
2024-05-20	12:43	20,90	6,0	6,5
2024-05-20	00:43	20,87	6,0	6,5
2024-05-19	12:43	20,82	6,0	6,5
2024-05-19	00:43	20,85	6,0	6,5
2024-05-18	12:43	20,87	6,0	6,5
2024-05-18	00:43	20,90	6,0	6,5
2024-05-17	12:43	20,91	6,0	6,5
2024-05-17	00:43	20,93	6,0	6,5
2024-05-16	12:43	20,91	6,0	6,5
2024-05-16	00:43	20,91	6,0	6,5
2024-05-15	12:43	20,88	6,0	6,5
2024-05-15	00:43	20,89	6,0	6,5
2024-05-14	12:43	20,90	6,0	6,5
2024-05-14	00:43	20,90	6,0	6,5
2024-05-13	12:43	20,91	6,0	6,5
2024-05-13	00:43	20,94	6,0	6,5
2024-05-12	12:43	20,94	6,0	6,5
2024-05-12	00:43	20,96	6,0	6,5
2024-05-11	12:43	20,94	6,0	6,5
2024-05-11	00:43	20,93	6,0	6,5
2024-05-10	12:43	20,93	6,0	6,5
2024-05-10	00:43	20,89	6,0	6,5
2024-05-09	12:43	20,86	6,0	6,5
2024-05-09	00:43	20,94	6,0	6,5
2024-05-08	12:43	20,94	6,0	6,5
2024-05-08	00:43	20,92	6,0	6,5
2024-05-07	12:43	20,92	6,0	6,5
2024-05-07	00:43	20,89	6,0	6,5
2024-05-06	12:43	20,85	6,0	6,5
2024-05-06	00:43	20,78	6,0	6,5
2024-05-05	12:43	20,78	6,0	6,5
2024-05-05	00:43	20,80	6,0	6,5
2024-05-04	12:43	20,84	6,0	6,5
2024-05-04	00:43	20,87	6,0	6,5
2024-05-03	12:43	20,88	6,0	6,5
2024-05-03	00:43	20,90	6,0	6,5
2024-05-02	12:43	20,90	6,0	6,5
2024-05-02	00:43	20,94	6,0	6,5
2024-05-01	12:43	20,95	6,0	6,5
2024-05-01	00:43	20,97	6,0	6,5
2024-04-30	12:43	20,98	6,0	6,5
2024-04-30	00:43	20,95	6,0	6,5
2024-04-29	12:43	20,87	6,0	6,5
2024-04-29	00:43	20,83	6,0	6,5
2024-04-28	12:43	20,87	6,0	6,5
2024-04-28	00:43	20,87	6,0	6,5
2024-04-27	12:43	20,82	6,0	6,5
2024-04-27	00:43	20,82	6,0	6,5
2024-04-26	12:43	20,80	6,0	6,5
2024-04-26	00:43	20,77	6,0	6,5
2024-04-25	12:43	20,75	6,0	6,5
2024-04-25	00:43	20,76	6,0	6,5
2024-04-24	12:43	20,77	6,0	6,5
2024-04-24	00:43	20,81	6,0	6,5
2024-04-23	12:43	20,82	6,0	6,5
2024-04-23	00:43	20,86	6,0	6,5

2024-04-22	12:43	20,94	6,0	6,5
2024-04-22	00:43	20,99	6,0	6,5
2024-04-21	12:43	20,98	6,0	6,5
2024-04-21	00:43	20,94	6,0	6,5
2024-04-20	12:43	20,84	6,0	6,5
2024-04-20	00:43	20,80	6,0	6,5
2024-04-19	12:43	20,78	6,0	6,5
2024-04-19	00:43	20,79	6,0	6,5
2024-04-18	12:43	20,82	6,0	6,5
2024-04-18	00:43	20,83	6,0	6,5
2024-04-17	12:43	20,80	6,0	6,5
2024-04-17	00:43	20,75	6,0	6,5
2024-04-16	12:43	20,73	6,0	6,5
2024-04-16	00:43	20,70	6,0	6,5
2024-04-15	12:43	20,73	6,0	6,5
2024-04-15	00:43	20,75	6,0	6,5
2024-04-14	12:43	20,69	6,0	6,5
2024-04-14	00:43	20,68	6,0	6,5
2024-04-13	12:43	20,76	6,0	6,5
2024-04-13	00:43	20,82	6,0	6,5
2024-04-12	12:43	20,84	6,0	6,5
2024-04-12	00:43	20,86	6,0	6,5
2024-04-11	12:43	20,78	6,0	6,5
2024-04-11	00:43	20,84	6,0	6,5
2024-04-10	12:43	20,73	6,0	6,5
2024-04-10	00:43	20,74	6,0	6,5
2024-04-09	12:43	20,79	6,0	6,5
2024-04-09	00:43	20,78	6,0	6,5
2024-04-08	12:43	20,76	6,0	6,5
2024-04-08	00:43	20,74	6,0	6,5
2024-04-07	12:43	20,70	6,0	6,5
2024-04-07	00:43	20,74	6,0	6,5
2024-04-06	12:43	20,81	6,0	6,5
2024-04-06	00:43	20,75	6,0	6,5
2024-04-05	12:43	20,76	6,0	6,5
2024-04-05	00:43	20,75	6,0	6,5
2024-04-04	12:43	20,80	6,0	6,5
2024-04-04	00:43	20,83	6,0	6,5
2024-04-03	12:43	20,82	6,0	6,5
2024-04-03	00:43	20,78	6,0	6,5
2024-04-02	12:43	20,76	6,0	6,5
2024-04-02	00:43	20,76	6,0	6,5
2024-04-01	12:43	20,73	6,0	6,5
2024-04-01	00:43	20,72	6,0	6,5
2024-03-31	12:43	20,71	6,0	6,5
2024-03-31	00:43	20,75	6,0	6,5
2024-03-30	12:43	20,74	6,0	6,5
2024-03-30	00:43	20,70	6,0	6,5
2024-03-29	12:43	20,63	6,0	6,5
2024-03-29	00:43	20,57	6,0	6,5
2024-03-28	12:43	20,62	6,0	6,5
2024-03-28	00:43	20,68	6,0	6,5
2024-03-27	12:43	20,69	6,0	6,5
2024-03-27	00:43	20,72	6,0	6,5
2024-03-26	12:43	20,75	6,0	6,5
2024-03-26	00:43	20,76	6,0	6,5
2024-03-25	12:43	20,76	6,0	6,5

2024-03-25	00:43	20,74	6,0	6,5
2024-03-24	12:43	20,70	6,0	6,5
2024-03-24	00:43	20,68	6,0	6,5
2024-03-23	12:43	20,67	6,0	6,5
2024-03-23	00:43	20,70	6,0	6,5
2024-03-22	12:43	20,72	6,0	6,5
2024-03-22	00:43	20,81	6,0	6,5
2024-03-21	12:43	20,92	6,0	6,5
2024-03-21	00:43	20,93	6,0	6,5
2024-03-20	12:43	20,92	6,0	6,5
2024-03-20	00:43	20,92	6,0	6,5
2024-03-19	12:43	20,96	6,0	6,5
2024-03-19	00:43	20,97	6,0	6,5
2024-03-18	12:43	21,00	6,0	6,5
2024-03-18	00:43	21,02	6,0	6,5
2024-03-17	12:43	21,03	6,0	6,5
2024-03-17	00:43	20,96	6,0	6,5
2024-03-16	12:43	20,82	6,0	6,5
2024-03-16	00:43	20,72	6,0	6,5
2024-03-15	12:43	20,72	6,0	6,5
2024-03-15	00:43	20,76	6,0	6,5
2024-03-14	12:43	20,75	6,0	6,5
2024-03-14	00:43	20,76	6,0	6,5
2024-03-13	12:43	20,87	6,0	6,5
2024-03-13	00:43	20,92	6,0	6,5
2024-03-12	12:43	20,94	6,0	6,5
2024-03-12	00:43	20,96	6,0	6,5
2024-03-11	12:43	20,98	6,0	6,5
2024-03-11	00:43	21,00	6,0	6,5
2024-03-10	12:43	21,00	6,0	6,5
2024-03-10	00:43	21,00	6,0	6,5
2024-03-09	12:43	20,99	6,0	6,5
2024-03-09	00:43	21,00	6,0	6,5
2024-03-08	12:43	21,04	6,0	6,5
2024-03-08	00:43	21,07	6,0	6,5
2024-03-07	12:43	21,10	6,0	6,5
2024-03-07	00:43	21,12	6,0	6,5
2024-03-06	12:43	21,11	6,0	6,5
2024-03-06	00:43	21,11	6,0	6,5
2024-03-05	12:43	21,10	6,0	6,5
2024-03-05	00:43	21,07	6,0	6,5
2024-03-04	12:43	21,04	6,0	6,5
2024-03-04	00:43	20,99	6,0	6,5
2024-03-03	12:43	20,98	6,0	6,5
2024-03-03	00:43	20,95	6,0	6,5
2024-03-02	12:43	20,93	6,0	6,5
2024-03-02	00:43	20,92	6,0	6,5
2024-03-01	12:43	20,90	6,0	6,5
2024-03-01	00:43	20,88	6,0	6,5
2024-02-29	12:43	20,87	6,0	6,5
2024-02-29	00:43	20,94	6,0	6,5
2024-02-28	12:43	20,93	6,0	6,5
2024-02-28	00:43	20,94	6,0	6,5
2024-02-27	12:43	20,98	6,0	6,5
2024-02-27	00:43	21,02	6,0	6,5
2024-02-26	12:43	20,97	6,0	6,5
2024-02-26	00:43	20,91	6,0	6,5

2024-02-25	12:43	20,87	6,0	6,5
2024-02-25	00:43	20,84	6,0	6,5
2024-02-24	12:43	20,84	6,0	6,5
2024-02-24	00:43	20,76	6,0	6,5
2024-02-23	12:43	20,52	6,0	6,5
2024-02-23	00:43	20,67	6,0	6,5
2024-02-22	12:43	20,75	6,0	6,5
2024-02-22	00:43	20,82	6,0	6,5
2024-02-21	12:43	20,91	6,0	6,5
2024-02-21	00:43	20,91	6,0	6,5
2024-02-20	12:43	20,99	6,0	6,5
2024-02-20	00:43	21,00	6,0	6,5
2024-02-19	12:43	21,01	6,0	6,5
2024-02-19	00:43	21,04	6,0	6,5
2024-02-18	12:43	21,11	6,0	6,5
2024-02-18	00:43	21,16	6,0	6,5
2024-02-17	12:43	21,12	6,0	6,5
2024-02-17	00:43	20,97	6,0	6,5
2024-02-16	12:43	20,91	6,0	6,5
2024-02-16	00:43	20,96	6,0	6,5
2024-02-15	12:43	21,03	6,0	6,5
2024-02-15	00:43	21,01	6,0	6,5
2024-02-14	12:43	20,98	6,0	6,5
2024-02-14	00:43	20,96	6,0	6,5
2024-02-13	12:43	20,94	6,0	6,5
2024-02-13	00:43	20,93	6,0	6,5
2024-02-12	12:43	20,91	6,0	6,5
2024-02-12	00:43	20,93	6,0	6,5
2024-02-11	12:43	20,94	6,0	6,5
2024-02-11	00:43	20,94	6,0	6,5
2024-02-10	12:43	20,94	6,0	6,5
2024-02-10	00:43	20,95	6,0	6,5
2024-02-09	12:43	20,94	6,0	6,5
2024-02-09	00:43	20,92	6,0	6,5
2024-02-08	12:43	20,88	6,0	6,5
2024-02-08	00:43	20,86	6,0	6,5
2024-02-07	12:43	20,85	6,0	6,5
2024-02-07	00:43	20,79	6,0	6,5
2024-02-06	12:43	20,83	6,0	6,5
2024-02-06	00:43	20,88	6,0	6,5
2024-02-05	12:43	20,85	6,0	6,5
2024-02-05	00:43	20,77	6,0	6,5
2024-02-04	12:43	20,79	6,0	6,5
2024-02-04	00:43	20,83	6,0	6,5
2024-02-03	12:43	20,84	6,0	6,5
2024-02-03	00:43	20,78	6,0	6,5
2024-02-02	12:43	20,87	6,0	6,5
2024-02-02	00:43	20,98	6,0	6,5
2024-02-01	12:43	20,91	6,0	6,5
2024-02-01	00:43	20,80	6,0	6,5
2024-01-31	12:43	21,00	6,0	6,5
2024-01-31	00:43	21,06	6,0	6,5
2024-01-30	12:43	21,11	6,0	6,5
2024-01-30	00:43	21,14	6,0	6,5
2024-01-29	12:43	21,08	6,0	6,5
2024-01-29	00:43	21,03	6,0	6,5
2024-01-28	12:43	21,09	6,0	6,5

2024-01-28	00:43	21,09	6,0	6,5
2024-01-27	12:43	21,07	6,0	6,5
2024-01-27	00:43	21,03	6,0	6,5
2024-01-26	12:43	20,91	6,0	6,5
2024-01-26	00:43	21,07	6,0	6,5
2024-01-25	12:43	21,06	6,0	6,5
2024-01-25	00:43	20,91	6,0	6,5
2024-01-24	12:43	20,75	6,0	6,5
2024-01-24	00:43	20,83	6,0	6,5
2024-01-23	12:43	20,87	6,0	6,5
2024-01-23	00:43	20,70	6,0	6,5
2024-01-22	12:43	20,61	6,0	6,5
2024-01-22	00:43	20,82	6,0	6,5
2024-01-21	12:43	20,93	6,0	6,5
2024-01-21	00:43	21,03	6,0	6,5
2024-01-20	12:43	21,05	6,0	6,5
2024-01-20	00:43	20,96	6,0	6,5
2024-01-19	12:43	20,87	6,0	6,5
2024-01-19	00:43	20,82	6,0	6,5
2024-01-18	12:43	20,77	6,0	6,5
2024-01-18	00:43	20,72	6,0	6,5
2024-01-17	12:43	20,64	6,0	6,5
2024-01-17	00:43	20,78	6,0	6,5
2024-01-16	12:43	20,87	6,0	6,5
2024-01-16	00:43	20,88	6,0	6,5
2024-01-15	12:43	20,82	6,0	6,5
2024-01-15	00:43	20,77	6,0	6,5
2024-01-14	12:43	20,75	6,0	6,5
2024-01-14	00:43	20,83	6,0	6,5
2024-01-13	12:43	20,84	6,0	6,5
2024-01-13	00:43	20,97	6,0	6,5
2024-01-12	12:43	21,08	6,0	6,5
2024-01-12	00:43	21,14	6,0	6,5
2024-01-11	12:43	21,16	6,0	6,5
2024-01-11	00:43	21,15	6,0	6,5
2024-01-10	12:43	21,18	6,0	6,5
2024-01-10	00:43	21,20	6,0	6,5
2024-01-09	12:43	21,22	6,0	6,5
2024-01-09	00:43	21,24	6,0	6,5
2024-01-08	12:43	21,25	6,0	6,5
2024-01-08	00:43	21,25	6,0	6,5
2024-01-07	12:43	21,20	6,0	6,5
2024-01-07	00:43	21,14	6,0	6,5
2024-01-06	12:43	21,10	6,0	6,5
2024-01-06	00:43	21,04	6,0	6,5
2024-01-05	12:43	21,02	6,0	6,5
2024-01-05	00:43	21,02	6,0	6,5
2024-01-04	12:43	21,00	6,0	6,5
2024-01-04	00:43	20,96	6,0	6,5
2024-01-03	12:43	20,95	6,0	6,5
2024-01-03	00:43	20,97	6,0	6,5
2024-01-02	12:43	21,01	6,0	6,5
2024-01-02	00:43	21,01	6,0	6,5
2024-01-01	12:43	20,98	6,0	6,5
2024-01-01	00:43	20,96	6,0	6,5
2023-12-31	12:43	20,97	6,0	6,5
2023-12-31	00:43	20,95	6,0	6,5

2023-12-30	12:43	20,86	6,0	6,5
2023-12-30	00:43	20,78	6,0	6,5
2023-12-29	12:43	20,72	6,0	6,5
2023-12-29	00:43	20,76	6,0	6,5
2023-12-28	12:43	20,78	6,0	6,5
2023-12-28	00:43	20,94	6,0	6,5
2023-12-27	12:43	21,01	6,0	6,5
2023-12-27	00:43	20,90	6,0	6,5
2023-12-26	12:43	20,79	6,0	6,5
2023-12-26	00:43	20,74	6,0	6,5
2023-12-25	12:43	20,69	6,0	6,5
2023-12-25	00:43	20,63	6,0	6,5
2023-12-24	12:43	20,73	6,0	6,4
2023-12-24	00:43	20,81	6,0	6,4
2023-12-23	12:43	20,77	6,0	6,4
2023-12-23	00:43	20,73	6,0	6,5
2023-12-22	12:43	20,68	6,0	6,4
2023-12-22	00:43	20,59	6,0	6,4
2023-12-21	12:43	20,52	6,0	6,4
2023-12-21	00:43	20,74	6,0	6,5
2023-12-20	12:43	20,75	6,0	6,5
2023-12-20	00:43	20,80	6,0	6,4
2023-12-19	12:43	20,85	6,0	6,4
2023-12-19	00:43	20,82	6,0	6,5
2023-12-18	12:43	20,97	6,0	6,4
2023-12-18	00:43	20,95	6,0	6,4
2023-12-17	12:43	20,98	6,0	6,4
2023-12-17	00:43	21,04	6,0	6,4
2023-12-16	12:43	21,04	6,0	6,4
2023-12-16	00:43	21,14	6,0	6,4
2023-12-15	12:43	21,17	6,0	6,4
2023-12-15	00:43	21,19	6,0	6,4
2023-12-14	12:43	21,26	6,0	6,3
2023-12-14	00:43	21,36	6,0	6,3
2023-12-13	12:43	21,60	6,0	6,3
2023-12-13	00:43	22,36	6,0	6,0

Prosjektnavn: Gjerdrum
Serienummer: 35458
Målepunkt: 105_205
Installationstidpunkt: 24.04.24
Installationsdjup (m): 7
Avlesningstidpunkt: 12.06.23
Atmosfærisktrykk ved avlesningstidspunkt: 990mB

* Totaltrykk inkludert atmosfærisktrykk

Dato	Tid	Trykk* (mH2O)	Temp (C)	Batteri (%)
2024-06-12	00:06	17,16	5,0	6,5
2024-06-11	12:06	17,14	5,0	6,5
2024-06-11	00:06	17,10	5,0	6,5
2024-06-10	12:06	17,05	5,0	6,5
2024-06-10	00:06	17,03	5,0	6,5
2024-06-09	12:06	17,03	5,0	6,5
2024-06-09	00:06	17,10	5,0	6,5
2024-06-08	12:06	17,16	5,0	6,5
2024-06-08	00:06	17,20	5,0	6,5
2024-06-07	12:06	17,22	5,0	6,5
2024-06-07	00:06	17,22	5,0	6,5
2024-06-06	12:06	17,18	5,0	6,5
2024-06-06	00:06	17,14	5,0	6,5
2024-06-05	12:06	17,06	5,0	6,5
2024-06-05	00:06	17,11	5,0	6,5
2024-06-04	12:06	17,16	5,0	6,5
2024-06-04	00:06	17,16	5,0	6,5
2024-06-03	12:06	17,16	5,0	6,5
2024-06-03	00:06	17,21	5,0	6,5
2024-06-02	12:06	17,26	5,0	6,5
2024-06-02	00:06	17,28	5,0	6,5
2024-06-01	12:06	17,29	5,0	6,5
2024-06-01	00:06	17,29	5,0	6,5
2024-05-31	12:06	17,28	5,0	6,5
2024-05-31	00:06	17,26	5,0	6,5
2024-05-30	12:06	17,25	5,0	6,5
2024-05-30	00:06	17,25	5,0	6,5
2024-05-29	12:06	17,27	5,0	6,5
2024-05-29	00:06	17,24	5,0	6,5
2024-05-28	12:06	17,28	5,0	6,5
2024-05-28	00:06	17,28	5,0	6,5
2024-05-27	12:06	17,29	5,0	6,5
2024-05-27	00:06	17,31	5,0	6,5
2024-05-26	12:06	17,35	5,0	6,5
2024-05-26	00:06	17,34	5,0	6,5
2024-05-25	12:06	17,34	5,0	6,5
2024-05-25	00:06	17,34	5,0	6,5
2024-05-24	12:06	17,34	5,0	6,5
2024-05-24	00:06	17,32	5,0	6,5
2024-05-23	12:06	17,33	5,0	6,5
2024-05-23	00:06	17,36	5,0	6,5
2024-05-22	12:06	17,36	5,0	6,5
2024-05-22	00:06	17,39	5,0	6,5
2024-05-21	12:06	17,39	5,0	6,5

2024-05-21	00:06	17,38	5,0	6,5
2024-05-20	12:06	17,37	5,0	6,5
2024-05-20	00:06	17,35	5,0	6,5
2024-05-19	12:06	17,32	5,0	6,5
2024-05-19	00:06	17,35	5,0	6,5
2024-05-18	12:06	17,36	5,0	6,5
2024-05-18	00:06	17,39	5,0	6,5
2024-05-17	12:06	17,42	5,0	6,5
2024-05-17	00:06	17,42	5,0	6,5
2024-05-16	12:06	17,43	5,0	6,5
2024-05-16	00:06	17,43	5,0	6,5
2024-05-15	12:06	17,43	5,0	6,5
2024-05-15	00:06	17,42	5,0	6,5
2024-05-14	12:06	17,44	5,0	6,5
2024-05-14	00:06	17,45	5,0	6,5
2024-05-13	12:06	17,48	5,0	6,5
2024-05-13	00:06	17,50	5,0	6,5
2024-05-12	12:06	17,52	5,0	6,5
2024-05-12	00:06	17,53	5,0	6,5
2024-05-11	12:06	17,53	5,0	6,5
2024-05-11	00:06	17,53	5,0	6,5
2024-05-10	12:06	17,54	5,0	6,5
2024-05-10	00:06	17,50	5,0	6,5
2024-05-09	12:06	17,51	5,0	6,5
2024-05-09	00:06	17,57	5,0	6,5
2024-05-08	12:06	17,57	5,0	6,5
2024-05-08	00:06	17,57	5,0	6,5
2024-05-07	12:06	17,56	5,0	6,5
2024-05-07	00:06	17,55	5,0	6,5
2024-05-06	12:06	17,51	5,0	6,5
2024-05-06	00:06	17,47	5,0	6,5
2024-05-05	12:06	17,51	5,0	6,5
2024-05-05	00:06	17,53	5,0	6,5
2024-05-04	12:06	17,58	5,0	6,5
2024-05-04	00:06	17,60	5,0	6,5
2024-05-03	12:06	17,63	5,0	6,5
2024-05-03	00:06	17,66	5,0	6,5
2024-05-02	12:06	17,68	5,0	6,5
2024-05-02	00:06	17,71	5,0	6,5
2024-05-01	12:06	17,72	5,0	6,5
2024-05-01	00:06	17,77	5,0	6,5
2024-04-30	12:06	17,79	5,0	6,5
2024-04-30	00:06	17,77	5,0	6,5
2024-04-29	12:06	17,71	5,0	6,5
2024-04-29	00:06	17,71	5,0	6,5
2024-04-28	12:06	17,78	5,0	6,5
2024-04-28	00:06	17,80	5,0	6,5
2024-04-27	12:06	17,82	5,0	6,4
2024-04-27	00:06	17,89	5,0	6,4
2024-04-26	12:06	18,03	5,0	6,4
2024-04-26	00:06	18,31	5,0	6,4
2024-04-25	12:06	19,02	5,0	6,4
2024-04-25	00:06	21,53	5,0	6,3

Prosjektnavn: Gjerdrum
Serienummer: 35209
Målepunkt: 105_205
Installationstidpunkt: 24.04.24
Installationsdjup (m): 15
Avlesningstidpunkt: 12.06.23
Atmosfærisktrykk ved avlesningstidpunkt: 990mB

* Totaltrykk inkludert atmosfærisktrykk

Dato	Tid	Trykk* (mH2O)	Temp (C)	Batteri (%)
2024-06-12	00:09	25,95	7,5	6,6
2024-06-11	12:09	25,93	7,5	6,6
2024-06-11	00:09	25,91	7,5	6,6
2024-06-10	12:09	25,85	7,5	6,6
2024-06-10	00:09	25,80	7,5	6,6
2024-06-09	12:09	25,79	7,5	6,6
2024-06-09	00:09	25,85	7,5	6,6
2024-06-08	12:09	25,92	7,5	6,5
2024-06-08	00:09	25,97	7,5	6,6
2024-06-07	12:09	25,99	7,5	6,6
2024-06-07	00:09	25,99	7,5	6,6
2024-06-06	12:09	25,97	7,5	6,6
2024-06-06	00:09	25,93	7,5	6,6
2024-06-05	12:09	25,83	7,5	6,6
2024-06-05	00:09	25,85	7,5	6,6
2024-06-04	12:09	25,91	7,5	6,6
2024-06-04	00:09	25,92	7,5	6,6
2024-06-03	12:09	25,91	7,5	6,6
2024-06-03	00:09	25,95	7,5	6,6
2024-06-02	12:09	26,01	7,5	6,6
2024-06-02	00:09	26,02	7,5	6,5
2024-06-01	12:09	26,03	7,5	6,5
2024-06-01	00:09	26,04	7,5	6,6
2024-05-31	12:09	26,02	7,5	6,5
2024-05-31	00:09	26,00	7,5	6,6
2024-05-30	12:09	25,99	7,5	6,6
2024-05-30	00:09	25,98	7,5	6,6
2024-05-29	12:09	25,99	7,5	6,6
2024-05-29	00:09	25,97	7,5	6,5
2024-05-28	12:09	26,01	7,5	6,6
2024-05-28	00:09	26,01	7,5	6,6
2024-05-27	12:09	26,02	7,5	6,5
2024-05-27	00:09	26,05	7,5	6,6
2024-05-26	12:09	26,06	7,5	6,5
2024-05-26	00:09	26,07	7,5	6,5
2024-05-25	12:09	26,06	7,5	6,5
2024-05-25	00:09	26,06	7,5	6,5
2024-05-24	12:09	26,04	7,5	6,5
2024-05-24	00:09	26,03	7,5	6,5
2024-05-23	12:09	26,03	7,5	6,5
2024-05-23	00:09	26,06	7,5	6,5
2024-05-22	12:09	26,07	7,5	6,5
2024-05-22	00:09	26,08	7,5	6,5
2024-05-21	12:09	26,09	7,5	6,5

2024-05-21	00:09	26,09	7,5	6,5
2024-05-20	12:09	26,07	7,5	6,5
2024-05-20	00:09	26,05	7,5	6,5
2024-05-19	12:09	25,99	7,5	6,5
2024-05-19	00:09	26,02	7,5	6,5
2024-05-18	12:09	26,05	7,5	6,5
2024-05-18	00:09	26,08	7,5	6,5
2024-05-17	12:09	26,10	7,5	6,5
2024-05-17	00:09	26,12	7,5	6,5
2024-05-16	12:09	26,10	7,5	6,5
2024-05-16	00:09	26,10	7,5	6,5
2024-05-15	12:09	26,09	7,5	6,5
2024-05-15	00:09	26,09	7,5	6,5
2024-05-14	12:09	26,09	7,5	6,5
2024-05-14	00:09	26,10	7,0	6,5
2024-05-13	12:09	26,13	7,0	6,5
2024-05-13	00:09	26,14	7,5	6,5
2024-05-12	12:09	26,15	7,5	6,5
2024-05-12	00:09	26,17	7,5	6,5
2024-05-11	12:09	26,17	7,5	6,5
2024-05-11	00:09	26,16	7,0	6,5
2024-05-10	12:09	26,17	7,5	6,5
2024-05-10	00:09	26,12	7,5	6,5
2024-05-09	12:09	26,12	7,5	6,5
2024-05-09	00:09	26,19	7,5	6,5
2024-05-08	12:09	26,19	7,5	6,5
2024-05-08	00:09	26,17	7,5	6,5
2024-05-07	12:09	26,17	7,5	6,5
2024-05-07	00:09	26,16	7,5	6,5
2024-05-06	12:09	26,10	7,5	6,5
2024-05-06	00:09	26,05	7,5	6,5
2024-05-05	12:09	26,06	7,0	6,5
2024-05-05	00:09	26,09	7,5	6,5
2024-05-04	12:09	26,13	7,5	6,5
2024-05-04	00:09	26,16	7,0	6,5
2024-05-03	12:09	26,19	7,5	6,5
2024-05-03	00:09	26,20	7,5	6,5
2024-05-02	12:09	26,23	7,5	6,5
2024-05-02	00:09	26,26	7,0	6,5
2024-05-01	12:09	26,29	7,5	6,5
2024-05-01	00:09	26,31	7,5	6,5
2024-04-30	12:09	26,33	7,5	6,5
2024-04-30	00:09	26,30	7,5	6,5
2024-04-29	12:09	26,24	7,5	6,5
2024-04-29	00:09	26,24	7,5	6,5
2024-04-28	12:09	26,29	7,5	6,5
2024-04-28	00:09	26,33	7,5	6,5
2024-04-27	12:09	26,34	7,0	6,5
2024-04-27	00:09	26,41	7,5	6,5
2024-04-26	12:09	26,54	7,5	6,5
2024-04-26	00:09	26,79	7,5	6,5
2024-04-25	12:09	27,35	7,5	6,5
2024-04-25	00:09	30,24	7,5	6,3

Prosjektnavn: Gjerdrum
Serienummer: 34789
Målepunkt: 105_206
Installationstidpunkt: 05.12.23
Installationsdjup (m): 10
Avlesningstidpunkt: 12.06.23
Atmosfærisktrykk ved avlesningstidpunkt: 987mB

* Totaltrykk inkludert atmosfærisktrykk

Dato	Tid	Trykk* (mH2O)	Temp (C)	Batteri (%)
2024-06-12	00:34	13,33	6,0	6,5
2024-06-11	12:34	13,30	6,0	6,5
2024-06-11	00:34	13,27	6,0	6,5
2024-06-10	12:34	13,21	6,0	6,5
2024-06-10	00:34	13,15	6,0	6,5
2024-06-09	12:34	13,16	6,0	6,5
2024-06-09	00:34	13,23	6,0	6,5
2024-06-08	12:34	13,31	6,0	6,5
2024-06-08	00:34	13,37	6,0	6,4
2024-06-07	12:34	13,41	6,0	6,5
2024-06-07	00:34	13,40	6,0	6,5
2024-06-06	12:34	13,37	6,0	6,5
2024-06-06	00:34	13,35	6,0	6,5
2024-06-05	12:34	13,26	6,0	6,4
2024-06-05	00:34	13,32	6,0	6,5
2024-06-04	12:34	13,41	6,0	6,5
2024-06-04	00:34	13,40	6,0	6,4
2024-06-03	12:34	13,38	6,0	6,4
2024-06-03	00:34	13,43	6,0	6,5
2024-06-02	12:34	13,50	6,0	6,4
2024-06-02	00:34	13,52	6,0	6,4
2024-06-01	12:34	13,54	6,0	6,5
2024-06-01	00:34	13,53	6,0	6,4
2024-05-31	12:34	13,53	6,0	6,5
2024-05-31	00:34	13,51	6,0	6,5
2024-05-30	12:34	13,49	6,0	6,4
2024-05-30	00:34	13,49	6,0	6,4
2024-05-29	12:34	13,50	6,0	6,4
2024-05-29	00:34	13,49	6,0	6,4
2024-05-28	12:34	13,55	6,0	6,4
2024-05-28	00:34	13,56	6,0	6,4
2024-05-27	12:34	13,55	6,0	6,4
2024-05-27	00:34	13,60	6,0	6,5
2024-05-26	12:34	13,64	6,0	6,5
2024-05-26	00:34	13,64	6,0	6,4
2024-05-25	12:34	13,64	6,0	6,4
2024-05-25	00:34	13,64	6,0	6,4
2024-05-24	12:34	13,62	6,0	6,4
2024-05-24	00:34	13,61	6,0	6,4
2024-05-23	12:34	13,60	6,0	6,4
2024-05-23	00:34	13,62	6,0	6,5
2024-05-22	12:34	13,63	6,0	6,5
2024-05-22	00:34	13,65	6,0	6,4
2024-05-21	12:34	13,65	6,0	6,5

2024-05-21	00:34	13,64	6,0	6,4
2024-05-20	12:34	13,63	6,0	6,4
2024-05-20	00:34	13,61	6,0	6,5
2024-05-19	12:34	13,55	6,0	6,4
2024-05-19	00:34	13,56	6,0	6,5
2024-05-18	12:34	13,60	6,0	6,5
2024-05-18	00:34	13,64	6,0	6,5
2024-05-17	12:34	13,65	6,0	6,5
2024-05-17	00:34	13,66	6,0	6,4
2024-05-16	12:34	13,66	6,0	6,5
2024-05-16	00:34	13,65	6,0	6,5
2024-05-15	12:34	13,64	6,0	6,4
2024-05-15	00:34	13,63	6,0	6,4
2024-05-14	12:34	13,64	6,0	6,5
2024-05-14	00:34	13,64	6,0	6,5
2024-05-13	12:34	13,66	6,0	6,5
2024-05-13	00:34	13,67	6,0	6,4
2024-05-12	12:34	13,68	6,0	6,5
2024-05-12	00:34	13,70	6,0	6,5
2024-05-11	12:34	13,69	6,0	6,4
2024-05-11	00:34	13,68	6,0	6,5
2024-05-10	12:34	13,67	6,0	6,4
2024-05-10	00:34	13,65	6,0	6,4
2024-05-09	12:34	13,62	6,0	6,4
2024-05-09	00:34	13,68	6,0	6,4
2024-05-08	12:34	13,69	6,0	6,4
2024-05-08	00:34	13,67	6,0	6,4
2024-05-07	12:34	13,67	6,0	6,4
2024-05-07	00:34	13,64	6,0	6,4
2024-05-06	12:34	13,59	6,0	6,4
2024-05-06	00:34	13,53	6,0	6,5
2024-05-05	12:34	13,53	6,0	6,4
2024-05-05	00:34	13,56	6,0	6,4
2024-05-04	12:34	13,60	6,0	6,4
2024-05-04	00:34	13,64	6,0	6,4
2024-05-03	12:34	13,66	6,0	6,4
2024-05-03	00:34	13,68	6,0	6,5
2024-05-02	12:34	13,70	6,0	6,5
2024-05-02	00:34	13,73	6,0	6,4
2024-05-01	12:34	13,74	6,0	6,4
2024-05-01	00:34	13,76	6,0	6,4
2024-04-30	12:34	13,79	6,0	6,4
2024-04-30	00:34	13,76	6,0	6,5
2024-04-29	12:34	13,66	6,0	6,4
2024-04-29	00:34	13,64	6,0	6,4
2024-04-28	12:34	13,67	6,0	6,4
2024-04-28	00:34	13,67	6,0	6,4
2024-04-27	12:34	13,62	6,0	6,5
2024-04-27	00:34	13,60	6,0	6,4
2024-04-26	12:34	13,58	6,0	6,4
2024-04-26	00:34	13,56	6,0	6,5
2024-04-25	12:34	13,53	6,0	6,5
2024-04-25	00:34	13,53	6,0	6,4
2024-04-24	12:34	13,55	6,0	6,4
2024-04-24	00:34	13,58	6,0	6,5
2024-04-23	12:34	13,58	6,0	6,4
2024-04-23	00:34	13,62	6,0	6,4

2024-04-22	12:34	13,70	6,0	6,4
2024-04-22	00:34	13,74	6,0	6,5
2024-04-21	12:34	13,73	6,0	6,4
2024-04-21	00:34	13,68	6,0	6,5
2024-04-20	12:34	13,56	6,0	6,4
2024-04-20	00:34	13,50	6,0	6,4
2024-04-19	12:34	13,48	6,0	6,4
2024-04-19	00:34	13,46	6,0	6,4
2024-04-18	12:34	13,50	6,0	6,4
2024-04-18	00:34	13,49	6,0	6,4
2024-04-17	12:34	13,43	6,0	6,4
2024-04-17	00:34	13,38	6,0	6,4
2024-04-16	12:34	13,34	6,0	6,4
2024-04-16	00:34	13,31	6,0	6,5
2024-04-15	12:34	13,33	6,0	6,4
2024-04-15	00:34	13,35	6,0	6,5
2024-04-14	12:34	13,27	6,0	6,4
2024-04-14	00:34	13,26	6,0	6,4
2024-04-13	12:34	13,36	6,0	6,5
2024-04-13	00:34	13,40	6,0	6,4
2024-04-12	12:34	13,42	6,0	6,4
2024-04-12	00:34	13,44	6,0	6,4
2024-04-11	12:34	13,36	6,0	6,4
2024-04-11	00:34	13,42	6,0	6,5
2024-04-10	12:34	13,30	6,0	6,4
2024-04-10	00:34	13,30	6,0	6,5
2024-04-09	12:34	13,36	6,0	6,4
2024-04-09	00:34	13,36	6,0	6,4
2024-04-08	12:34	13,33	6,0	6,4
2024-04-08	00:34	13,31	6,0	6,4
2024-04-07	12:34	13,26	6,0	6,4
2024-04-07	00:34	13,31	6,0	6,4
2024-04-06	12:34	13,37	6,0	6,4
2024-04-06	00:34	13,29	6,0	6,4
2024-04-05	12:34	13,30	6,0	6,5
2024-04-05	00:34	13,29	6,0	6,5
2024-04-04	12:34	13,34	6,0	6,5
2024-04-04	00:34	13,35	6,0	6,4
2024-04-03	12:34	13,32	6,0	6,4
2024-04-03	00:34	13,28	6,0	6,4
2024-04-02	12:34	13,27	6,0	6,4
2024-04-02	00:34	13,25	6,0	6,5
2024-04-01	12:34	13,22	6,0	6,4
2024-04-01	00:34	13,22	6,0	6,5
2024-03-31	12:34	13,21	6,0	6,4
2024-03-31	00:34	13,25	6,0	6,4
2024-03-30	12:34	13,26	6,0	6,4
2024-03-30	00:34	13,19	6,0	6,4
2024-03-29	12:34	13,14	6,0	6,4
2024-03-29	00:34	13,08	6,0	6,4
2024-03-28	12:34	13,13	6,0	6,5
2024-03-28	00:34	13,18	6,0	6,5
2024-03-27	12:34	13,19	6,0	6,5
2024-03-27	00:34	13,22	6,0	6,4
2024-03-26	12:34	13,27	6,0	6,4
2024-03-26	00:34	13,27	6,0	6,5
2024-03-25	12:34	13,28	6,0	6,4

2024-03-25	00:34	13,25	6,0	6,4
2024-03-24	12:34	13,22	6,0	6,4
2024-03-24	00:34	13,18	6,0	6,5
2024-03-23	12:34	13,17	6,0	6,5
2024-03-23	00:34	13,20	6,0	6,5
2024-03-22	12:34	13,23	6,0	6,4
2024-03-22	00:34	13,33	6,0	6,4
2024-03-21	12:34	13,44	6,0	6,4
2024-03-21	00:34	13,45	6,0	6,4
2024-03-20	12:34	13,45	6,0	6,4
2024-03-20	00:34	13,44	6,0	6,4
2024-03-19	12:34	13,49	6,0	6,4
2024-03-19	00:34	13,50	6,0	6,4
2024-03-18	12:34	13,53	6,0	6,4
2024-03-18	00:34	13,55	6,0	6,4
2024-03-17	12:34	13,56	6,0	6,4
2024-03-17	00:34	13,49	6,0	6,4
2024-03-16	12:34	13,33	6,0	6,4
2024-03-16	00:34	13,22	6,0	6,4
2024-03-15	12:34	13,22	6,0	6,4
2024-03-15	00:34	13,25	6,0	6,4
2024-03-14	12:34	13,24	6,0	6,4
2024-03-14	00:34	13,25	6,0	6,4
2024-03-13	12:34	13,36	6,0	6,4
2024-03-13	00:34	13,37	6,0	6,4
2024-03-12	12:34	13,41	6,0	6,4
2024-03-12	00:34	13,41	6,0	6,4
2024-03-11	12:34	13,44	6,0	6,4
2024-03-11	00:34	13,43	6,0	6,4
2024-03-10	12:34	13,43	6,0	6,4
2024-03-10	00:34	13,42	6,0	6,4
2024-03-09	12:34	13,42	6,0	6,4
2024-03-09	00:34	13,41	6,0	6,4
2024-03-08	12:34	13,46	6,0	6,4
2024-03-08	00:34	13,47	6,0	6,4
2024-03-07	12:34	13,50	6,0	6,4
2024-03-07	00:34	13,52	6,0	6,4
2024-03-06	12:34	13,52	6,0	6,4
2024-03-06	00:34	13,53	6,0	6,4
2024-03-05	12:34	13,52	6,0	6,4
2024-03-05	00:34	13,48	6,0	6,4
2024-03-04	12:34	13,45	6,0	6,4
2024-03-04	00:34	13,40	6,0	6,4
2024-03-03	12:34	13,39	6,0	6,4
2024-03-03	00:34	13,37	6,0	6,4
2024-03-02	12:34	13,34	6,0	6,4
2024-03-02	00:34	13,34	6,0	6,4
2024-03-01	12:34	13,32	6,0	6,4
2024-03-01	00:34	13,31	6,0	6,4
2024-02-29	12:34	13,31	6,0	6,4
2024-02-29	00:34	13,39	6,0	6,4
2024-02-28	12:34	13,38	6,0	6,4
2024-02-28	00:34	13,41	6,0	6,4
2024-02-27	12:34	13,45	6,0	6,4
2024-02-27	00:34	13,49	6,0	6,4
2024-02-26	12:34	13,46	6,0	6,4
2024-02-26	00:34	13,39	6,0	6,4

2024-02-25	12:34	13,35	6,0	6,4
2024-02-25	00:34	13,33	6,0	6,4
2024-02-24	12:34	13,33	6,0	6,4
2024-02-24	00:34	13,25	6,0	6,4
2024-02-23	12:34	13,00	6,0	6,4
2024-02-23	00:34	13,15	6,0	6,4
2024-02-22	12:34	13,23	6,0	6,4
2024-02-22	00:34	13,32	6,0	6,4
2024-02-21	12:34	13,40	6,0	6,4
2024-02-21	00:34	13,41	6,0	6,4
2024-02-20	12:34	13,50	6,0	6,4
2024-02-20	00:34	13,51	6,0	6,4
2024-02-19	12:34	13,51	6,0	6,4
2024-02-19	00:34	13,54	6,0	6,4
2024-02-18	12:34	13,62	6,0	6,4
2024-02-18	00:34	13,69	6,0	6,4
2024-02-17	12:34	13,63	6,0	6,4
2024-02-17	00:34	13,46	6,0	6,4
2024-02-16	12:34	13,41	6,0	6,4
2024-02-16	00:34	13,47	6,0	6,4
2024-02-15	12:34	13,54	6,0	6,4
2024-02-15	00:34	13,50	6,0	6,4
2024-02-14	12:34	13,48	6,0	6,4
2024-02-14	00:34	13,45	6,0	6,4
2024-02-13	12:34	13,43	6,0	6,4
2024-02-13	00:34	13,42	6,0	6,4
2024-02-12	12:34	13,39	6,0	6,4
2024-02-12	00:34	13,40	6,0	6,4
2024-02-11	12:34	13,41	6,0	6,4
2024-02-11	00:34	13,40	6,0	6,4
2024-02-10	12:34	13,39	6,0	6,4
2024-02-10	00:34	13,39	6,0	6,4
2024-02-09	12:34	13,37	6,0	6,4
2024-02-09	00:34	13,34	6,0	6,4
2024-02-08	12:34	13,29	6,0	6,4
2024-02-08	00:34	13,26	6,0	6,4
2024-02-07	12:34	13,25	6,0	6,4
2024-02-07	00:34	13,21	6,0	6,4
2024-02-06	12:34	13,20	6,0	6,4
2024-02-06	00:34	13,27	6,0	6,4
2024-02-05	12:34	13,26	6,0	6,4
2024-02-05	00:34	13,17	6,0	6,4
2024-02-04	12:34	13,19	6,0	6,4
2024-02-04	00:34	13,23	6,0	6,4
2024-02-03	12:34	13,24	6,0	6,4
2024-02-03	00:34	13,20	6,0	6,4
2024-02-02	12:34	13,30	6,0	6,4
2024-02-02	00:34	13,41	6,0	6,4
2024-02-01	12:34	13,32	6,0	6,4
2024-02-01	00:34	13,23	6,0	6,4
2024-01-31	12:34	13,42	6,0	6,4
2024-01-31	00:34	13,51	6,0	6,4
2024-01-30	12:34	13,57	6,0	6,4
2024-01-30	00:34	13,61	6,0	6,4
2024-01-29	12:34	13,54	6,0	6,4
2024-01-29	00:34	13,51	6,0	6,4
2024-01-28	12:34	13,58	6,0	6,4

2024-01-28	00:34	13,58	6,0	6,4
2024-01-27	12:34	13,56	6,0	6,4
2024-01-27	00:34	13,51	6,0	6,3
2024-01-26	12:34	13,40	6,0	6,3
2024-01-26	00:34	13,57	6,0	6,3
2024-01-25	12:34	13,58	6,0	6,3
2024-01-25	00:34	13,40	6,0	6,3
2024-01-24	12:34	13,24	6,0	6,3
2024-01-24	00:34	13,35	6,0	6,3
2024-01-23	12:34	13,39	6,0	6,3
2024-01-23	00:34	13,22	6,0	6,3
2024-01-22	12:34	13,14	6,0	6,3
2024-01-22	00:34	13,40	6,0	6,3
2024-01-21	12:34	13,49	6,0	6,3
2024-01-21	00:34	13,61	6,0	6,3
2024-01-20	12:34	13,62	6,0	6,3
2024-01-20	00:34	13,52	6,0	6,3
2024-01-19	12:34	13,43	6,0	6,3
2024-01-19	00:34	13,38	6,0	6,3
2024-01-18	12:34	13,34	6,0	6,3
2024-01-18	00:34	13,29	6,0	6,3
2024-01-17	12:34	13,22	6,0	6,3
2024-01-17	00:34	13,37	6,0	6,3
2024-01-16	12:34	13,47	6,0	6,3
2024-01-16	00:34	13,49	6,0	6,3
2024-01-15	12:34	13,43	6,0	6,3
2024-01-15	00:34	13,38	6,0	6,3
2024-01-14	12:34	13,39	6,0	6,3
2024-01-14	00:34	13,47	6,0	6,3
2024-01-13	12:34	13,48	5,5	6,3
2024-01-13	00:34	13,65	6,0	6,3
2024-01-12	12:34	13,75	6,0	6,3
2024-01-12	00:34	13,83	5,5	6,3
2024-01-11	12:34	13,86	5,5	6,3
2024-01-11	00:34	13,84	6,0	6,3
2024-01-10	12:34	13,89	5,5	6,3
2024-01-10	00:34	13,91	6,0	6,3
2024-01-09	12:34	13,92	5,5	6,3
2024-01-09	00:34	13,94	5,5	6,3
2024-01-08	12:34	13,96	5,5	6,3
2024-01-08	00:34	13,96	5,5	6,3
2024-01-07	12:34	13,92	5,5	6,3
2024-01-07	00:34	13,87	5,5	6,3
2024-01-06	12:34	13,82	5,5	6,2
2024-01-06	00:34	13,76	5,5	6,3
2024-01-05	12:34	13,75	5,5	6,3
2024-01-05	00:34	13,74	5,5	6,2
2024-01-04	12:34	13,73	5,5	6,3
2024-01-04	00:34	13,69	5,5	6,2
2024-01-03	12:34	13,70	6,0	6,3
2024-01-03	00:34	13,72	5,5	6,2
2024-01-02	12:34	13,76	5,5	6,2
2024-01-02	00:34	13,77	5,5	6,2
2024-01-01	12:34	13,75	5,5	6,2
2024-01-01	00:34	13,74	5,5	6,2
2023-12-31	12:34	13,76	5,5	6,2
2023-12-31	00:34	13,73	5,5	6,2

2023-12-30	12:34	13,64	5,5	6,2
2023-12-30	00:34	13,55	5,5	6,2
2023-12-29	12:34	13,50	5,5	6,2
2023-12-29	00:34	13,55	5,5	6,2
2023-12-28	12:34	13,57	5,5	6,2
2023-12-28	00:34	13,73	5,5	6,2
2023-12-27	12:34	13,81	5,5	6,2
2023-12-27	00:34	13,68	5,5	6,2
2023-12-26	12:34	13,58	5,5	6,2
2023-12-26	00:34	13,53	5,5	6,2
2023-12-25	12:34	13,47	5,5	6,2
2023-12-25	00:34	13,42	5,5	6,2
2023-12-24	12:34	13,52	5,5	6,2
2023-12-24	00:34	13,61	5,5	6,2
2023-12-23	12:34	13,56	5,5	6,1
2023-12-23	00:34	13,52	5,5	6,1
2023-12-22	12:34	13,46	5,5	6,1
2023-12-22	00:34	13,38	5,5	6,2
2023-12-21	12:34	13,30	5,5	6,1
2023-12-21	00:34	13,53	5,5	6,1
2023-12-20	12:34	13,55	5,5	6,1
2023-12-20	00:34	13,61	5,5	6,1
2023-12-19	12:34	13,66	5,5	6,1
2023-12-19	00:34	13,63	5,5	6,1
2023-12-18	12:34	13,79	5,5	6,1
2023-12-18	00:34	13,78	5,5	6,1
2023-12-17	12:34	13,79	5,5	6,1
2023-12-17	00:34	13,84	5,5	6,1
2023-12-16	12:34	13,84	5,5	6,1
2023-12-16	00:34	13,92	5,5	6,1
2023-12-15	12:34	13,93	5,5	6,1
2023-12-15	00:34	13,92	5,5	6,0
2023-12-14	12:34	13,93	5,5	6,0
2023-12-14	00:34	13,93	5,5	6,0
2023-12-13	12:34	13,92	5,5	6,0
2023-12-13	00:34	13,91	5,5	6,0
2023-12-12	12:34	13,93	5,5	6,0
2023-12-12	00:34	13,91	5,5	6,0
2023-12-11	12:34	13,88	5,5	6,0
2023-12-11	00:34	13,91	5,5	5,9
2023-12-10	12:34	13,97	5,5	6,0
2023-12-10	00:34	13,97	5,5	5,9
2023-12-09	12:34	14,02	5,5	5,9
2023-12-09	00:34	14,12	5,5	5,9
2023-12-08	12:34	14,22	5,5	5,8
2023-12-08	00:34	14,33	5,5	5,8
2023-12-07	12:34	14,48	5,5	5,8
2023-12-07	00:34	14,70	5,5	5,8
2023-12-06	12:34	15,11	5,5	5,9
2023-12-06	00:34	16,33	5,5	5,9

Prosjektnavn: Gjerdrum
Serienummer: 34726
Målepunkt: 105_206
Installationstidpunkt: 05.12.23
Installationsdjup (m): 20
Avlesningstidpunkt: 12.06.23
Atmosfærisktrykk ved avlesningstidspunkt: 987mB

* Totaltrykk inkludert atmosfærisktrykk

Dato	Tid	Trykk* (mH2O)	Temp (C)	Batteri (%)
2024-06-12	00:50	16,12	5,0	6,5
2024-06-11	12:49	16,08	5,0	6,5
2024-06-11	00:48	16,05	5,0	6,5
2024-06-10	12:47	15,99	5,0	6,5
2024-06-10	00:46	15,95	5,0	6,5
2024-06-09	12:45	15,94	5,0	6,5
2024-06-09	00:44	16,00	5,0	6,5
2024-06-08	12:43	16,09	5,0	6,5
2024-06-08	00:42	16,13	5,0	6,5
2024-06-07	12:41	16,16	5,0	6,5
2024-06-07	00:40	16,16	5,0	6,5
2024-06-06	12:39	16,14	5,0	6,5
2024-06-06	00:38	16,10	5,0	6,5
2024-06-05	12:37	16,03	5,0	6,5
2024-06-05	00:36	16,07	5,0	6,5
2024-06-04	12:35	16,13	5,0	6,5
2024-06-04	00:34	16,13	5,0	6,5
2024-06-03	12:33	16,10	5,0	6,5
2024-06-03	00:32	16,16	5,0	6,5
2024-06-02	12:31	16,22	5,0	6,5
2024-06-02	00:30	16,23	5,0	6,5
2024-06-01	12:29	16,24	5,0	6,5
2024-06-01	00:28	16,23	5,0	6,5
2024-05-31	12:27	16,23	5,0	6,5
2024-05-31	00:26	16,21	5,0	6,5
2024-05-30	12:25	16,18	5,0	6,5
2024-05-30	00:24	16,18	5,0	6,5
2024-05-29	12:23	16,19	5,0	6,5
2024-05-29	00:22	16,18	5,0	6,5
2024-05-28	12:21	16,23	5,0	6,5
2024-05-28	00:20	16,23	5,0	6,5
2024-05-27	12:19	16,23	5,0	6,5
2024-05-27	00:18	16,26	5,0	6,5
2024-05-26	12:17	16,28	5,0	6,5
2024-05-26	00:16	16,28	5,0	6,5
2024-05-25	12:15	16,28	5,0	6,5
2024-05-25	00:14	16,28	5,0	6,5
2024-05-24	12:13	16,27	5,0	6,5
2024-05-24	00:12	16,24	5,0	6,5
2024-05-23	12:11	16,25	5,0	6,5
2024-05-23	00:10	16,26	5,0	6,5
2024-05-22	12:09	16,27	5,0	6,5
2024-05-22	00:08	16,28	5,0	6,5
2024-05-21	12:07	16,29	5,0	6,5

2024-05-21	00:06	16,28	5,0	6,5
2024-05-20	12:05	16,27	5,0	6,5
2024-05-20	00:04	16,23	5,0	6,5
2024-05-19	12:03	16,18	5,0	6,5
2024-05-19	00:02	16,20	5,0	6,5
2024-05-18	13:01	16,23	5,0	6,5
2024-05-18	01:00	16,26	5,0	6,5
2024-05-17	12:59	16,27	5,0	6,5
2024-05-17	00:58	16,28	5,0	6,5
2024-05-16	12:57	16,27	5,0	6,5
2024-05-16	00:56	16,27	5,0	6,5
2024-05-15	12:55	16,25	5,0	6,5
2024-05-15	00:54	16,24	5,0	6,5
2024-05-14	12:53	16,24	5,0	6,5
2024-05-14	00:52	16,25	5,0	6,5
2024-05-13	12:51	16,26	5,0	6,5
2024-05-13	00:50	16,28	5,0	6,5
2024-05-12	12:49	16,28	5,0	6,5
2024-05-12	00:48	16,30	5,0	6,5
2024-05-11	12:47	16,29	5,0	6,5
2024-05-11	00:46	16,29	5,0	6,5
2024-05-10	12:45	16,29	5,0	6,5
2024-05-10	00:44	16,24	5,0	6,5
2024-05-09	12:43	16,22	5,0	6,5
2024-05-09	00:42	16,29	5,0	6,5
2024-05-08	12:41	16,28	5,0	6,5
2024-05-08	00:40	16,26	5,0	6,5
2024-05-07	12:39	16,25	5,0	6,5
2024-05-07	00:38	16,24	5,0	6,5
2024-05-06	12:37	16,18	5,0	6,5
2024-05-06	00:36	16,12	5,0	6,5
2024-05-05	12:35	16,12	5,0	6,5
2024-05-05	00:34	16,14	5,0	6,5
2024-05-04	12:33	16,18	5,0	6,5
2024-05-04	00:32	16,21	5,0	6,5
2024-05-03	12:31	16,23	5,0	6,5
2024-05-03	00:30	16,24	5,0	6,5
2024-05-02	12:29	16,25	5,0	6,5
2024-05-02	00:28	16,27	5,0	6,5
2024-05-01	12:27	16,29	5,0	6,5
2024-05-01	00:26	16,31	5,0	6,5
2024-04-30	12:25	16,31	5,0	6,5
2024-04-30	00:24	16,29	5,0	6,5
2024-04-29	12:23	16,21	5,0	6,5
2024-04-29	00:22	16,18	5,0	6,5
2024-04-28	12:21	16,21	5,0	6,5
2024-04-28	00:20	16,22	5,0	6,5
2024-04-27	12:19	16,17	5,0	6,5
2024-04-27	00:18	16,15	5,0	6,5
2024-04-26	12:17	16,13	5,0	6,5
2024-04-26	00:16	16,11	5,0	6,5
2024-04-25	12:15	16,09	5,0	6,5
2024-04-25	00:14	16,09	5,0	6,5
2024-04-24	12:13	16,10	5,0	6,5
2024-04-24	00:12	16,14	5,0	6,5
2024-04-23	12:11	16,14	5,0	6,5
2024-04-23	00:10	16,19	5,0	6,5

2024-04-22	12:09	16,27	5,0	6,5
2024-04-22	00:08	16,31	5,0	6,5
2024-04-21	12:07	16,31	5,0	6,5
2024-04-21	00:06	16,26	5,0	6,5
2024-04-20	12:05	16,14	5,0	6,5
2024-04-20	00:04	16,10	5,0	6,5
2024-04-19	12:03	16,08	5,0	6,5
2024-04-19	00:02	16,08	5,0	6,5
2024-04-18	13:01	16,11	5,0	6,5
2024-04-18	01:00	16,12	5,0	6,5
2024-04-17	12:59	16,08	5,0	6,5
2024-04-17	00:58	16,03	5,0	6,5
2024-04-16	12:57	16,00	5,0	6,5
2024-04-16	00:56	15,98	5,0	6,5
2024-04-15	12:55	15,99	5,0	6,5
2024-04-15	00:54	16,02	5,0	6,5
2024-04-14	12:53	15,95	5,0	6,5
2024-04-14	00:52	15,94	5,0	6,5
2024-04-13	12:51	16,03	5,0	6,5
2024-04-13	00:50	16,08	5,0	6,5
2024-04-12	12:49	16,10	5,0	6,5
2024-04-12	00:48	16,13	5,0	6,5
2024-04-11	12:47	16,04	5,0	6,5
2024-04-11	00:46	16,12	5,0	6,5
2024-04-10	12:45	15,99	5,0	6,5
2024-04-10	00:44	16,00	5,0	6,5
2024-04-09	12:43	16,06	5,0	6,5
2024-04-09	00:42	16,05	5,0	6,5
2024-04-08	12:41	16,04	5,0	6,5
2024-04-08	00:40	16,02	5,0	6,5
2024-04-07	12:39	15,99	5,0	6,5
2024-04-07	00:38	16,04	5,0	6,5
2024-04-06	12:37	16,10	5,0	6,5
2024-04-06	00:36	16,04	5,0	6,5
2024-04-05	12:35	16,06	5,0	6,5
2024-04-05	00:34	16,05	5,0	6,5
2024-04-04	12:33	16,09	5,0	6,5
2024-04-04	00:32	16,10	5,0	6,5
2024-04-03	12:31	16,08	5,0	6,5
2024-04-03	00:30	16,05	5,0	6,5
2024-04-02	12:29	16,03	5,0	6,5
2024-04-02	00:28	16,02	5,0	6,5
2024-04-01	12:27	16,00	5,0	6,5
2024-04-01	00:26	15,99	5,0	6,5
2024-03-31	12:25	15,98	5,0	6,5
2024-03-31	00:24	16,03	5,0	6,5
2024-03-30	12:23	16,02	5,0	6,5
2024-03-30	00:22	15,96	5,0	6,5
2024-03-29	12:21	15,91	5,0	6,5
2024-03-29	00:20	15,85	5,0	6,5
2024-03-28	12:19	15,91	5,0	6,5
2024-03-28	00:18	15,95	5,0	6,5
2024-03-27	12:17	15,97	5,0	6,5
2024-03-27	00:16	16,00	5,0	6,5
2024-03-26	12:15	16,03	5,0	6,5
2024-03-26	00:14	16,04	5,0	6,5
2024-03-25	12:13	16,06	5,0	6,5

2024-03-25	00:12	16,02	5,0	6,5
2024-03-24	12:11	16,00	5,0	6,5
2024-03-24	00:10	15,95	5,0	6,5
2024-03-23	12:09	15,95	5,0	6,5
2024-03-23	00:08	15,98	5,0	6,5
2024-03-22	12:07	16,01	5,0	6,5
2024-03-22	00:06	16,12	5,0	6,5
2024-03-21	12:05	16,23	5,0	6,5
2024-03-21	00:04	16,23	5,0	6,5
2024-03-20	12:03	16,23	5,0	6,5
2024-03-20	00:02	16,22	5,0	6,5
2024-03-19	13:01	16,26	5,0	6,5
2024-03-19	01:00	16,27	5,0	6,5
2024-03-18	12:59	16,29	5,0	6,5
2024-03-18	00:58	16,33	5,0	6,5
2024-03-17	12:57	16,34	5,0	6,5
2024-03-17	00:56	16,27	5,0	6,5
2024-03-16	12:55	16,11	5,0	6,5
2024-03-16	00:54	16,02	5,0	6,5
2024-03-15	12:53	16,02	5,0	6,5
2024-03-15	00:52	16,06	5,0	6,5
2024-03-14	12:51	16,05	5,0	6,5
2024-03-14	00:50	16,06	5,0	6,5
2024-03-13	12:49	16,18	5,0	6,5
2024-03-13	00:48	16,20	5,0	6,5
2024-03-12	12:47	16,24	5,0	6,5
2024-03-12	00:46	16,26	5,0	6,5
2024-03-11	12:45	16,28	5,0	6,5
2024-03-11	00:44	16,28	5,0	6,5
2024-03-10	12:43	16,29	5,0	6,5
2024-03-10	00:42	16,28	5,0	6,5
2024-03-09	12:41	16,27	5,0	6,5
2024-03-09	00:40	16,28	5,0	6,5
2024-03-08	12:39	16,32	5,0	6,5
2024-03-08	00:38	16,34	5,0	6,5
2024-03-07	12:37	16,38	5,0	6,5
2024-03-07	00:36	16,39	5,0	6,5
2024-03-06	12:35	16,39	5,0	6,5
2024-03-06	00:34	16,38	5,0	6,5
2024-03-05	12:33	16,38	5,0	6,5
2024-03-05	00:32	16,35	5,0	6,5
2024-03-04	12:31	16,32	5,0	6,5
2024-03-04	00:30	16,27	5,0	6,5
2024-03-03	12:29	16,26	5,0	6,5
2024-03-03	00:28	16,24	5,0	6,6
2024-03-02	12:27	16,22	5,0	6,5
2024-03-02	00:26	16,21	5,0	6,5
2024-03-01	12:25	16,19	5,0	6,6
2024-03-01	00:24	16,17	5,0	6,5
2024-02-29	12:23	16,18	5,0	6,5
2024-02-29	00:22	16,25	5,0	6,6
2024-02-28	12:21	16,25	5,0	6,6
2024-02-28	00:20	16,27	5,0	6,5
2024-02-27	12:19	16,31	5,0	6,5
2024-02-27	00:18	16,33	5,0	6,5
2024-02-26	12:17	16,28	5,0	6,5
2024-02-26	00:16	16,23	5,0	6,6

2024-02-25	12:15	16,19	5,0	6,6
2024-02-25	00:14	16,17	5,0	6,6
2024-02-24	12:13	16,16	5,0	6,6
2024-02-24	00:12	16,09	5,0	6,5
2024-02-23	12:11	15,86	5,0	6,5
2024-02-23	00:10	16,03	5,0	6,6
2024-02-22	12:09	16,10	5,0	6,6
2024-02-22	00:08	16,18	5,0	6,5
2024-02-21	12:07	16,26	5,0	6,5
2024-02-21	00:06	16,27	5,0	6,6
2024-02-20	12:05	16,33	5,0	6,6
2024-02-20	00:04	16,35	5,0	6,6
2024-02-19	12:03	16,36	5,0	6,6
2024-02-19	00:02	16,39	5,0	6,6
2024-02-18	13:01	16,45	5,0	6,6
2024-02-18	01:00	16,51	5,0	6,5
2024-02-17	12:59	16,46	5,0	6,5
2024-02-17	00:58	16,31	5,0	6,6
2024-02-16	12:57	16,25	5,0	6,6
2024-02-16	00:56	16,30	5,0	6,5
2024-02-15	12:55	16,36	5,0	6,6
2024-02-15	00:54	16,35	5,0	6,5
2024-02-14	12:53	16,32	5,0	6,6
2024-02-14	00:52	16,30	5,0	6,6
2024-02-13	12:51	16,28	5,0	6,6
2024-02-13	00:50	16,27	5,0	6,6
2024-02-12	12:49	16,24	5,0	6,5
2024-02-12	00:48	16,27	5,0	6,6
2024-02-11	12:47	16,27	5,0	6,6
2024-02-11	00:46	16,26	5,0	6,6
2024-02-10	12:45	16,27	5,0	6,6
2024-02-10	00:44	16,27	5,0	6,6
2024-02-09	12:43	16,25	5,0	6,6
2024-02-09	00:42	16,22	5,0	6,6
2024-02-08	12:41	16,17	5,0	6,5
2024-02-08	00:40	16,15	5,0	6,6
2024-02-07	12:39	16,14	5,0	6,6
2024-02-07	00:38	16,08	5,0	6,6
2024-02-06	12:37	16,12	5,0	6,6
2024-02-06	00:36	16,17	5,0	6,6
2024-02-05	12:35	16,14	5,0	6,5
2024-02-05	00:34	16,07	5,0	6,6
2024-02-04	12:33	16,08	5,0	6,5
2024-02-04	00:32	16,11	5,0	6,6
2024-02-03	12:31	16,13	5,0	6,6
2024-02-03	00:30	16,07	5,0	6,6
2024-02-02	12:29	16,16	5,0	6,6
2024-02-02	00:28	16,28	5,0	6,6
2024-02-01	12:27	16,18	5,0	6,6
2024-02-01	00:26	16,10	5,0	6,6
2024-01-31	12:25	16,28	5,0	6,5
2024-01-31	00:24	16,35	5,0	6,6
2024-01-30	12:23	16,40	5,0	6,6
2024-01-30	00:22	16,43	5,0	6,6
2024-01-29	12:21	16,37	5,0	6,5
2024-01-29	00:20	16,34	5,0	6,6
2024-01-28	12:19	16,40	5,0	6,5

2024-01-28	00:18	16,40	5,0	6,5
2024-01-27	12:17	16,38	5,0	6,5
2024-01-27	00:16	16,33	5,0	6,6
2024-01-26	12:15	16,22	5,0	6,6
2024-01-26	00:14	16,37	5,0	6,6
2024-01-25	12:13	16,36	5,0	6,6
2024-01-25	00:12	16,20	5,0	6,5
2024-01-24	12:11	16,03	5,0	6,6
2024-01-24	00:10	16,14	5,0	6,6
2024-01-23	12:09	16,16	5,0	6,6
2024-01-23	00:08	16,00	5,0	6,6
2024-01-22	12:07	15,90	5,0	6,6
2024-01-22	00:06	16,16	5,0	6,5
2024-01-21	12:05	16,25	5,0	6,6
2024-01-21	00:04	16,35	5,0	6,6
2024-01-20	12:03	16,36	5,0	6,6
2024-01-20	00:02	16,26	5,0	6,6
2024-01-19	13:01	16,18	5,0	6,6
2024-01-19	01:00	16,12	5,0	6,6
2024-01-18	12:59	16,08	5,0	6,5
2024-01-18	00:58	16,04	5,0	6,6
2024-01-17	12:57	15,94	5,0	6,6
2024-01-17	00:56	16,09	5,0	6,6
2024-01-16	12:55	16,18	5,0	6,6
2024-01-16	00:54	16,19	5,0	6,6
2024-01-15	12:53	16,14	5,0	6,6
2024-01-15	00:52	16,08	5,0	6,5
2024-01-14	12:51	16,08	5,0	6,6
2024-01-14	00:50	16,14	5,0	6,6
2024-01-13	12:49	16,17	5,0	6,6
2024-01-13	00:48	16,31	5,0	6,6
2024-01-12	12:47	16,41	5,0	6,5
2024-01-12	00:46	16,48	5,0	6,5
2024-01-11	12:45	16,50	5,0	6,6
2024-01-11	00:44	16,48	5,0	6,6
2024-01-10	12:43	16,51	5,0	6,6
2024-01-10	00:42	16,54	5,0	6,5
2024-01-09	12:41	16,54	5,0	6,6
2024-01-09	00:40	16,56	5,0	6,6
2024-01-08	12:39	16,57	5,0	6,6
2024-01-08	00:38	16,57	5,0	6,5
2024-01-07	12:37	16,53	5,0	6,6
2024-01-07	00:36	16,47	5,0	6,6
2024-01-06	12:35	16,41	5,0	6,6
2024-01-06	00:34	16,36	5,0	6,6
2024-01-05	12:33	16,34	5,0	6,6
2024-01-05	00:32	16,33	5,0	6,6
2024-01-04	12:31	16,30	5,0	6,6
2024-01-04	00:30	16,28	5,0	6,6
2024-01-03	12:29	16,28	5,0	6,6
2024-01-03	00:28	16,30	5,0	6,6
2024-01-02	12:27	16,32	5,0	6,6
2024-01-02	00:26	16,33	5,0	6,6
2024-01-01	12:25	16,30	5,0	6,5
2024-01-01	00:24	16,29	5,0	6,5
2023-12-31	12:23	16,30	5,0	6,6
2023-12-31	00:22	16,28	5,0	6,6

2023-12-30	12:21	16,17	5,0	6,6
2023-12-30	00:20	16,09	5,0	6,6
2023-12-29	12:19	16,04	5,0	6,6
2023-12-29	00:18	16,08	5,0	6,6
2023-12-28	12:17	16,09	5,0	6,6
2023-12-28	00:16	16,25	5,0	6,6
2023-12-27	12:15	16,31	5,0	6,6
2023-12-27	00:14	16,19	5,0	6,6
2023-12-26	12:13	16,08	5,0	6,5
2023-12-26	00:12	16,05	5,0	6,6
2023-12-25	12:11	15,97	5,0	6,6
2023-12-25	00:10	15,92	5,0	6,5
2023-12-24	12:09	16,03	5,0	6,6
2023-12-24	00:08	16,09	5,0	6,5
2023-12-23	12:07	16,05	5,0	6,6
2023-12-23	00:06	16,01	5,0	6,6
2023-12-22	12:05	15,95	5,0	6,6
2023-12-22	00:04	15,86	5,0	6,6
2023-12-21	12:03	15,79	5,0	6,6
2023-12-21	00:02	16,01	5,0	6,6
2023-12-20	13:01	16,01	5,0	6,6
2023-12-20	01:00	16,06	5,0	6,5
2023-12-19	12:59	16,09	5,0	6,6
2023-12-19	00:58	16,07	5,0	6,6
2023-12-18	12:57	16,21	5,0	6,6
2023-12-18	00:56	16,19	5,0	6,6
2023-12-17	12:55	16,20	5,0	6,6
2023-12-17	00:54	16,23	5,0	6,6
2023-12-16	12:53	16,22	5,0	6,5
2023-12-16	00:52	16,30	5,0	6,6
2023-12-15	12:51	16,29	5,0	6,5
2023-12-15	00:50	16,28	5,0	6,5
2023-12-14	12:49	16,28	5,0	6,5
2023-12-14	00:48	16,28	5,0	6,6
2023-12-13	12:47	16,26	5,0	6,5
2023-12-13	00:46	16,24	5,0	6,5
2023-12-12	12:45	16,25	5,0	6,6
2023-12-12	00:44	16,23	5,0	6,5
2023-12-11	12:43	16,19	5,0	6,6
2023-12-11	00:42	16,19	5,0	6,6
2023-12-10	12:41	16,24	5,0	6,6
2023-12-10	00:40	16,22	5,0	6,6
2023-12-09	12:39	16,26	5,0	6,6
2023-12-09	00:38	16,31	5,0	6,6
2023-12-08	12:37	16,37	5,0	6,6
2023-12-08	00:36	16,41	5,0	6,6
2023-12-07	12:35	16,47	5,0	6,6
2023-12-07	00:34	16,54	5,0	6,5
2023-12-06	12:33	16,63	5,0	6,6
2023-12-06	00:32	17,02	5,0	6,6

Prosjektnavn: Gjerdrum
Serienummer: 35200
Målepunkt: 138_102
Installationstidpunkt: 05.02.24
Installationsdjup (m): 13
Avlesningstidpunkt: 12.06.23
Atmosfærisktrykk ved avlesningstidpunkt: 987mB

* Totaltrykk inkludert atmosfærisktrykk

Dato	Tid	Trykk* (mH2O)	Temp (C)	Batteri (%)
2024-06-12	00:21	16,52	7,0	6,4
2024-06-11	00:21	16,47	7,0	6,4
2024-06-10	00:21	16,39	7,0	6,4
2024-06-09	00:21	16,45	7,0	6,5
2024-06-08	00:21	16,58	7,0	6,5
2024-06-07	00:21	16,61	7,0	6,5
2024-06-06	00:21	16,56	7,0	6,4
2024-06-05	00:21	16,53	7,0	6,5
2024-06-04	00:21	16,60	7,0	6,5
2024-06-03	00:21	16,65	7,0	6,4
2024-06-02	00:21	16,74	7,0	6,4
2024-06-01	00:21	16,77	7,0	6,5
2024-05-31	00:21	16,73	7,0	6,4
2024-05-30	00:21	16,70	7,0	6,4
2024-05-29	00:21	16,69	7,0	6,4
2024-05-28	00:21	16,73	7,0	6,5
2024-05-27	00:21	16,77	7,0	6,5
2024-05-26	00:21	16,80	7,0	6,5
2024-05-25	00:21	16,79	7,0	6,5
2024-05-24	00:21	16,76	7,0	6,5
2024-05-23	00:21	16,78	7,0	6,5
2024-05-22	00:21	16,80	7,0	6,5
2024-05-21	11:48	16,81	7,0	6,5
2024-05-21	10:48	16,82	7,0	6,6
2024-05-21	09:48	16,82	7,0	6,6
2024-05-21	08:48	16,83	7,0	6,6
2024-05-21	07:48	16,82	7,0	6,5
2024-05-21	06:48	16,82	7,0	6,6
2024-05-21	05:48	16,81	7,0	6,6
2024-05-21	04:48	16,81	7,0	6,6
2024-05-21	03:48	16,81	7,0	6,6
2024-05-21	02:48	16,81	7,0	6,5
2024-05-21	01:48	16,81	7,0	6,6
2024-05-21	00:48	16,81	7,0	6,6
2024-05-20	23:48	16,80	7,0	6,6
2024-05-20	22:48	16,79	7,0	6,6
2024-05-20	21:48	16,79	7,0	6,6
2024-05-20	20:48	16,79	7,0	6,6
2024-05-20	19:48	16,78	7,0	6,6
2024-05-20	18:48	16,78	7,0	6,6
2024-05-20	17:48	16,78	7,0	6,6
2024-05-20	16:48	16,78	7,0	6,6
2024-05-20	15:48	16,78	7,0	6,6
2024-05-20	14:48	16,78	7,0	6,6

2024-05-20	13:48	16,79	7,0	6,6
2024-05-20	12:48	16,80	7,0	6,5
2024-05-20	11:48	16,79	7,0	6,6
2024-05-20	10:48	16,80	7,0	6,6
2024-05-20	09:48	16,80	7,0	6,6
2024-05-20	08:48	16,79	7,0	6,6
2024-05-20	07:48	16,79	7,0	6,5
2024-05-20	06:48	16,78	7,0	6,6
2024-05-20	05:48	16,79	7,0	6,6
2024-05-20	04:48	16,78	7,0	6,6
2024-05-20	03:48	16,77	7,0	6,5
2024-05-20	02:48	16,77	7,0	6,6
2024-05-20	01:48	16,77	7,0	6,6
2024-05-20	00:48	16,77	7,0	6,6
2024-05-19	23:48	16,76	7,0	6,6
2024-05-19	22:48	16,74	7,0	6,6
2024-05-19	21:48	16,73	7,0	6,6
2024-05-19	20:48	16,72	7,0	6,6
2024-05-19	19:48	16,70	7,0	6,5
2024-05-19	18:48	16,70	7,0	6,5
2024-05-19	17:48	16,69	7,0	6,5
2024-05-19	16:48	16,69	7,0	6,5
2024-05-19	15:48	16,69	7,0	6,6
2024-05-19	14:48	16,70	7,0	6,6
2024-05-19	13:48	16,70	7,0	6,6
2024-05-19	12:48	16,70	7,0	6,6
2024-05-19	11:48	16,70	7,0	6,6
2024-05-19	10:48	16,71	7,0	6,6
2024-05-19	09:48	16,71	7,0	6,6
2024-05-19	08:48	16,71	7,0	6,6
2024-05-19	07:48	16,71	7,0	6,6
2024-05-19	06:48	16,71	7,0	6,6
2024-05-19	05:48	16,72	7,0	6,6
2024-05-19	04:48	16,72	7,0	6,6
2024-05-19	03:48	16,71	7,0	6,5
2024-05-19	02:48	16,72	7,0	6,5
2024-05-19	01:48	16,72	7,0	6,5
2024-05-19	00:48	16,72	7,0	6,6
2024-05-18	23:48	16,72	7,0	6,5
2024-05-18	22:48	16,73	7,0	6,6
2024-05-18	21:48	16,72	7,0	6,6
2024-05-18	20:48	16,73	7,0	6,6
2024-05-18	19:48	16,72	7,0	6,5
2024-05-18	18:48	16,73	7,0	6,6
2024-05-18	17:48	16,73	7,0	6,6
2024-05-18	16:48	16,73	7,0	6,6
2024-05-18	15:48	16,74	7,0	6,6
2024-05-18	14:48	16,74	7,0	6,6
2024-05-18	13:48	16,75	7,0	6,6
2024-05-18	12:48	16,76	7,0	6,6
2024-05-18	11:48	16,76	7,0	6,6
2024-05-18	10:48	16,77	7,0	6,6
2024-05-18	09:48	16,77	7,0	6,6
2024-05-18	08:48	16,77	7,0	6,6
2024-05-18	07:48	16,77	7,0	6,6
2024-05-18	06:48	16,78	7,0	6,5
2024-05-18	05:48	16,77	7,0	6,6

2024-05-18	04:48	16,79	7,0	6,6
2024-05-18	03:48	16,78	7,0	6,5
2024-05-18	02:48	16,77	7,0	6,5
2024-05-18	01:48	16,78	7,0	6,6
2024-05-18	00:48	16,77	7,0	6,6
2024-05-17	23:48	16,78	7,0	6,5
2024-05-17	22:48	16,78	7,0	6,6
2024-05-17	21:48	16,78	7,0	6,6
2024-05-17	20:48	16,78	7,0	6,6
2024-05-17	19:48	16,78	7,0	6,6
2024-05-17	18:48	16,77	7,0	6,5
2024-05-17	17:48	16,77	7,0	6,6
2024-05-17	16:48	16,78	7,0	6,6
2024-05-17	15:48	16,77	7,0	6,5
2024-05-17	14:48	16,79	7,0	6,6
2024-05-17	13:48	16,78	7,0	6,5
2024-05-17	12:48	16,79	7,0	6,6
2024-05-17	11:48	16,80	7,0	6,5
2024-05-17	10:48	16,80	7,0	6,6
2024-05-17	09:48	16,81	7,0	6,6
2024-05-17	08:48	16,80	7,0	6,5
2024-05-17	07:48	16,81	7,0	6,5
2024-05-17	06:48	16,82	7,0	6,5
2024-05-17	05:48	16,81	7,0	6,6
2024-05-17	04:48	16,81	7,0	6,6
2024-05-17	03:48	16,81	7,0	6,6
2024-05-17	02:48	16,81	7,0	6,5
2024-05-17	01:48	16,81	7,0	6,6
2024-05-17	00:48	16,81	7,0	6,5
2024-05-16	23:48	16,81	7,0	6,6
2024-05-16	22:48	16,80	7,0	6,6
2024-05-16	21:48	16,80	7,0	6,6
2024-05-16	20:48	16,79	7,0	6,6
2024-05-16	19:48	16,79	7,0	6,6
2024-05-16	18:48	16,78	7,0	6,6
2024-05-16	17:48	16,79	7,0	6,6
2024-05-16	16:48	16,78	7,0	6,6
2024-05-16	15:48	16,78	7,0	6,6
2024-05-16	14:48	16,79	7,0	6,6
2024-05-16	13:48	16,79	7,0	6,6
2024-05-16	12:48	16,79	7,0	6,6
2024-05-16	11:48	16,80	7,0	6,6
2024-05-16	10:48	16,80	7,0	6,6
2024-05-16	09:48	16,80	7,0	6,6
2024-05-16	08:48	16,80	7,0	6,6
2024-05-16	07:48	16,80	7,0	6,5
2024-05-16	06:48	16,79	7,0	6,5
2024-05-16	05:48	16,79	7,0	6,6
2024-05-16	04:48	16,79	7,0	6,6
2024-05-16	03:48	16,78	7,0	6,5
2024-05-16	02:48	16,78	7,0	6,5
2024-05-16	01:48	16,78	7,0	6,6
2024-05-16	00:48	16,79	7,0	6,6
2024-05-15	23:48	16,78	7,0	6,6
2024-05-15	22:48	16,78	7,0	6,5
2024-05-15	21:48	16,78	7,0	6,5
2024-05-15	20:48	16,77	7,0	6,5

2024-05-15	19:48	16,76	7,0	6,6
2024-05-15	18:48	16,76	7,0	6,6
2024-05-15	17:48	16,76	7,0	6,6
2024-05-15	16:48	16,76	7,0	6,6
2024-05-15	15:48	16,76	7,0	6,6
2024-05-15	14:48	16,76	7,0	6,5
2024-05-15	13:48	16,77	7,0	6,6
2024-05-15	12:48	16,76	7,0	6,5
2024-05-15	11:48	16,77	7,0	6,6
2024-05-15	10:48	16,77	7,0	6,6
2024-05-15	09:48	16,77	7,0	6,6
2024-05-15	08:48	16,77	7,0	6,6
2024-05-15	07:48	16,77	7,0	6,6
2024-05-15	06:48	16,78	7,0	6,6
2024-05-15	05:48	16,77	7,0	6,5
2024-05-15	04:48	16,77	7,0	6,6
2024-05-15	03:48	16,77	7,0	6,5
2024-05-15	02:48	16,77	7,0	6,6
2024-05-15	01:48	16,76	7,0	6,5
2024-05-15	00:48	16,77	7,0	6,6
2024-05-14	23:48	16,76	7,0	6,5
2024-05-14	22:48	16,76	7,0	6,6
2024-05-14	21:48	16,76	7,0	6,6
2024-05-14	20:48	16,75	7,0	6,6
2024-05-14	19:48	16,75	7,0	6,6
2024-05-14	18:48	16,75	7,0	6,5
2024-05-14	17:48	16,76	7,0	6,6
2024-05-14	16:48	16,76	7,0	6,5
2024-05-14	15:48	16,75	7,0	6,6
2024-05-14	14:48	16,76	7,0	6,6
2024-05-14	13:48	16,76	7,0	6,5
2024-05-14	12:48	16,76	7,0	6,5
2024-05-14	11:48	16,76	7,0	6,6
2024-05-14	10:48	16,77	7,0	6,5
2024-05-14	09:48	16,77	7,0	6,6
2024-05-14	08:48	16,77	7,0	6,5
2024-05-14	07:48	16,77	7,0	6,5
2024-05-14	06:48	16,76	7,0	6,5
2024-05-14	05:48	16,76	7,0	6,6
2024-05-14	04:48	16,76	7,0	6,6
2024-05-14	03:48	16,77	7,0	6,6
2024-05-14	02:48	16,77	7,0	6,6
2024-05-14	01:48	16,76	7,0	6,5
2024-05-14	00:48	16,76	7,0	6,6
2024-05-13	23:48	16,76	7,0	6,5
2024-05-13	22:48	16,76	7,0	6,5
2024-05-13	21:48	16,76	7,0	6,6
2024-05-13	20:48	16,75	7,0	6,6
2024-05-13	19:48	16,74	7,0	6,6
2024-05-13	18:48	16,76	7,0	6,6
2024-05-13	17:48	16,76	7,0	6,5
2024-05-13	16:48	16,76	7,0	6,5
2024-05-13	15:48	16,76	7,0	6,5
2024-05-13	14:48	16,77	7,0	6,6
2024-05-13	13:48	16,78	7,0	6,6
2024-05-13	12:48	16,78	7,0	6,6
2024-05-13	11:48	16,78	7,0	6,6

2024-05-13	10:48	16,79	7,0	6,6
2024-05-13	09:48	16,79	7,0	6,6
2024-05-13	08:48	16,80	7,0	6,5
2024-05-13	07:48	16,80	7,0	6,6
2024-05-13	06:48	16,80	7,0	6,6
2024-05-13	05:48	16,80	7,0	6,6
2024-05-13	04:48	16,80	7,0	6,5
2024-05-13	03:48	16,80	7,0	6,5
2024-05-13	02:48	16,79	7,0	6,6
2024-05-13	01:48	16,80	7,0	6,6
2024-05-13	00:48	16,79	7,0	6,6
2024-05-12	23:48	16,79	7,0	6,6
2024-05-12	22:48	16,79	7,0	6,5
2024-05-12	21:48	16,79	7,0	6,6
2024-05-12	20:48	16,79	7,0	6,6
2024-05-12	19:48	16,78	7,0	6,6
2024-05-12	18:48	16,78	7,0	6,6
2024-05-12	17:48	16,78	7,0	6,6
2024-05-12	16:48	16,78	7,0	6,6
2024-05-12	15:48	16,78	7,0	6,5
2024-05-12	14:48	16,79	7,0	6,6
2024-05-12	13:48	16,80	7,0	6,5
2024-05-12	12:48	16,80	7,0	6,6
2024-05-12	11:48	16,80	7,0	6,5
2024-05-12	10:48	16,81	7,0	6,6
2024-05-12	09:48	16,81	7,0	6,6
2024-05-12	08:48	16,81	7,0	6,6
2024-05-12	07:48	16,81	7,0	6,6
2024-05-12	06:48	16,81	7,0	6,6
2024-05-12	05:48	16,81	7,0	6,6
2024-05-12	04:48	16,82	7,0	6,5
2024-05-12	03:48	16,81	7,0	6,6
2024-05-12	02:48	16,81	7,0	6,6
2024-05-12	01:48	16,81	7,0	6,6
2024-05-12	00:48	16,82	7,0	6,5
2024-05-11	23:48	16,81	7,0	6,5
2024-05-11	22:48	16,80	7,0	6,5
2024-05-11	21:48	16,81	7,0	6,6
2024-05-11	20:48	16,80	7,0	6,6
2024-05-11	19:48	16,80	7,0	6,6
2024-05-11	18:48	16,80	7,0	6,6
2024-05-11	17:48	16,80	7,0	6,6
2024-05-11	16:48	16,80	7,0	6,6
2024-05-11	15:48	16,80	7,0	6,6
2024-05-11	14:48	16,81	7,0	6,6
2024-05-11	13:48	16,81	7,0	6,6
2024-05-11	12:48	16,81	7,0	6,6
2024-05-11	11:48	16,81	7,0	6,6
2024-05-11	10:48	16,82	7,0	6,6
2024-05-11	09:48	16,82	7,0	6,6
2024-05-11	08:48	16,82	7,0	6,6
2024-05-11	07:48	16,82	7,0	6,6
2024-05-11	06:48	16,81	7,0	6,6
2024-05-11	05:48	16,81	7,0	6,6
2024-05-11	04:48	16,82	7,0	6,5
2024-05-11	03:48	16,81	7,0	6,5
2024-05-11	02:48	16,80	7,0	6,5

2024-05-11	01:48	16,81	7,0	6,6
2024-05-11	00:48	16,80	7,0	6,6
2024-05-10	23:48	16,80	7,0	6,6
2024-05-10	22:48	16,80	7,0	6,6
2024-05-10	21:48	16,79	7,0	6,6
2024-05-10	20:48	16,79	7,0	6,6
2024-05-10	19:48	16,78	7,0	6,6
2024-05-10	18:48	16,79	7,0	6,5
2024-05-10	17:48	16,78	7,0	6,5
2024-05-10	16:48	16,78	7,0	6,5
2024-05-10	15:48	16,79	7,0	6,5
2024-05-10	14:48	16,79	7,0	6,5
2024-05-10	13:48	16,79	7,0	6,6
2024-05-10	12:48	16,79	7,0	6,6
2024-05-10	11:48	16,80	7,0	6,5
2024-05-10	10:48	16,81	7,0	6,6
2024-05-10	09:48	16,81	7,0	6,6
2024-05-10	08:48	16,81	7,0	6,6
2024-05-10	07:48	16,80	7,0	6,5
2024-05-10	06:48	16,79	7,0	6,5
2024-05-10	05:48	16,79	7,0	6,5
2024-05-10	04:48	16,78	7,0	6,6
2024-05-10	03:48	16,78	7,0	6,5
2024-05-10	02:48	16,76	7,0	6,6
2024-05-10	01:48	16,77	7,0	6,6
2024-05-10	00:48	16,76	7,0	6,5
2024-05-09	23:48	16,74	7,0	6,6
2024-05-09	22:48	16,73	7,0	6,5
2024-05-09	21:48	16,72	7,0	6,6
2024-05-09	20:48	16,72	7,0	6,6
2024-05-09	19:48	16,71	7,0	6,5
2024-05-09	18:48	16,71	7,0	6,6
2024-05-09	17:48	16,71	7,0	6,6
2024-05-09	16:48	16,71	7,0	6,5
2024-05-09	15:48	16,72	7,0	6,6
2024-05-09	14:48	16,72	7,0	6,6
2024-05-09	13:48	16,73	7,0	6,6
2024-05-09	12:48	16,73	7,0	6,6
2024-05-09	11:48	16,73	7,0	6,6
2024-05-09	10:48	16,73	7,0	6,6
2024-05-09	09:48	16,74	7,0	6,5
2024-05-09	08:48	16,75	7,0	6,6
2024-05-09	07:48	16,75	7,0	6,6
2024-05-09	06:48	16,76	7,0	6,6
2024-05-09	05:48	16,76	7,0	6,6
2024-05-09	04:48	16,78	7,0	6,5
2024-05-09	03:48	16,78	7,0	6,6
2024-05-09	02:48	16,79	7,0	6,5
2024-05-09	01:48	16,79	7,0	6,6
2024-05-09	00:48	16,80	7,0	6,5
2024-05-08	23:48	16,80	7,0	6,6
2024-05-08	22:48	16,80	7,0	6,6
2024-05-08	21:48	16,80	7,0	6,6
2024-05-08	20:48	16,80	7,0	6,5
2024-05-08	19:48	16,80	7,0	6,6
2024-05-08	18:48	16,79	7,0	6,6
2024-05-08	17:48	16,80	7,0	6,6

2024-05-08	16:48	16,80	7,0	6,5
2024-05-08	15:48	16,79	7,0	6,6
2024-05-08	13:54	16,79	7,0	6,6
2024-05-08	12:54	16,80	7,0	6,5
2024-05-08	11:54	16,80	7,0	6,6
2024-05-08	10:54	16,79	7,0	6,6
2024-05-08	09:54	16,79	7,0	6,6
2024-05-08	08:54	16,79	7,0	6,6
2024-05-08	07:54	16,79	7,0	6,5
2024-05-08	06:54	16,79	7,0	6,6
2024-05-08	05:54	16,78	7,0	6,6
2024-05-08	04:54	16,79	7,0	6,6
2024-05-08	03:54	16,78	7,0	6,6
2024-05-08	02:54	16,78	7,0	6,5
2024-05-08	01:54	16,78	7,0	6,6
2024-05-08	00:54	16,77	7,0	6,6
2024-05-07	23:54	16,77	7,0	6,6
2024-05-07	22:54	16,78	7,0	6,5
2024-05-07	21:54	16,78	7,0	6,6
2024-05-07	20:54	16,77	7,0	6,5
2024-05-07	19:54	16,77	7,0	6,6
2024-05-07	18:54	16,77	7,0	6,5
2024-05-07	17:54	16,77	7,0	6,5
2024-05-07	16:54	16,77	7,0	6,6
2024-05-07	15:54	16,77	7,0	6,6
2024-05-07	14:54	16,77	7,0	6,6
2024-05-07	13:54	16,77	7,0	6,6
2024-05-07	12:54	16,77	7,0	6,6
2024-05-07	11:54	16,77	7,0	6,6
2024-05-07	10:54	16,77	7,0	6,6
2024-05-07	09:54	16,77	7,0	6,6
2024-05-07	08:54	16,77	7,0	6,6
2024-05-07	07:54	16,77	7,0	6,5
2024-05-07	06:54	16,76	7,0	6,6
2024-05-07	05:54	16,77	7,0	6,6
2024-05-07	04:54	16,76	7,0	6,6
2024-05-07	03:54	16,77	7,0	6,5
2024-05-07	02:54	16,76	7,0	6,6
2024-05-07	01:54	16,76	7,0	6,6
2024-05-07	00:54	16,75	7,0	6,6
2024-05-06	23:54	16,73	7,0	6,6
2024-05-06	22:54	16,74	7,0	6,5
2024-05-06	21:54	16,73	7,0	6,6
2024-05-06	20:54	16,72	7,0	6,5
2024-05-06	19:54	16,72	7,0	6,5
2024-05-06	18:54	16,72	7,0	6,5
2024-05-06	17:54	16,71	7,0	6,6
2024-05-06	16:54	16,71	7,0	6,5
2024-05-06	15:54	16,70	7,0	6,6
2024-05-06	14:54	16,70	7,0	6,6
2024-05-06	13:54	16,70	7,0	6,6
2024-05-06	12:54	16,70	7,0	6,5
2024-05-06	11:54	16,69	7,0	6,6
2024-05-06	10:54	16,68	7,0	6,6
2024-05-06	09:54	16,68	7,0	6,5
2024-05-06	08:54	16,67	7,0	6,5
2024-05-06	07:54	16,67	7,0	6,6

2024-05-06	06:54	16,67	7,0	6,6
2024-05-06	05:54	16,66	7,0	6,6
2024-05-06	04:54	16,66	7,0	6,6
2024-05-06	03:54	16,65	7,0	6,6
2024-05-06	02:54	16,65	7,0	6,6
2024-05-06	01:54	16,64	7,0	6,6
2024-05-06	00:54	16,64	7,0	6,5
2024-05-05	23:54	16,63	7,0	6,6
2024-05-05	22:54	16,63	7,0	6,6
2024-05-05	21:54	16,63	7,0	6,5
2024-05-05	20:54	16,62	7,0	6,5
2024-05-05	19:54	16,61	7,0	6,6
2024-05-05	18:54	16,61	7,0	6,6
2024-05-05	17:54	16,62	7,0	6,5
2024-05-05	16:54	16,62	7,0	6,6
2024-05-05	15:54	16,62	7,0	6,5
2024-05-05	14:54	16,62	7,0	6,5
2024-05-05	13:54	16,64	7,0	6,5
2024-05-05	12:54	16,63	7,0	6,6
2024-05-05	11:54	16,64	7,0	6,6
2024-05-05	10:54	16,65	7,0	6,6
2024-05-05	09:54	16,65	7,0	6,6
2024-05-05	08:54	16,65	7,0	6,6
2024-05-05	07:54	16,65	7,0	6,6
2024-05-05	06:54	16,65	7,0	6,6
2024-05-05	05:54	16,65	7,0	6,6
2024-05-05	04:54	16,65	7,0	6,5
2024-05-05	03:54	16,65	7,0	6,6
2024-05-05	02:54	16,65	7,0	6,6
2024-05-05	01:54	16,66	7,0	6,6
2024-05-05	00:54	16,66	7,0	6,6
2024-05-04	23:54	16,67	7,0	6,6
2024-05-04	22:54	16,67	7,0	6,6
2024-05-04	21:54	16,67	7,0	6,6
2024-05-04	20:54	16,67	7,0	6,6
2024-05-04	19:54	16,66	7,0	6,5
2024-05-04	18:54	16,67	7,0	6,5
2024-05-04	17:54	16,68	7,0	6,6
2024-05-04	16:54	16,68	7,0	6,5
2024-05-04	15:54	16,69	7,0	6,6
2024-05-04	14:54	16,68	7,0	6,6
2024-05-04	13:54	16,69	7,0	6,5
2024-05-04	12:54	16,70	7,0	6,6
2024-05-04	11:54	16,69	7,0	6,5
2024-05-04	10:54	16,70	7,0	6,6
2024-05-04	09:54	16,71	7,0	6,6
2024-05-04	08:54	16,71	7,0	6,6
2024-05-04	07:54	16,71	7,0	6,6
2024-05-04	06:54	16,72	7,0	6,5
2024-05-04	05:54	16,72	7,0	6,6
2024-05-04	04:54	16,72	7,0	6,6
2024-05-04	03:54	16,72	7,0	6,6
2024-05-04	02:54	16,72	7,0	6,6
2024-05-04	01:54	16,72	7,0	6,6
2024-05-04	00:54	16,73	7,0	6,6
2024-05-03	23:54	16,73	7,0	6,6
2024-05-03	22:54	16,72	7,0	6,6

2024-05-03	21:54	16,71	7,0	6,6
2024-05-03	20:54	16,71	7,0	6,6
2024-05-03	19:54	16,71	7,0	6,6
2024-05-03	18:54	16,71	7,0	6,6
2024-05-03	17:54	16,72	7,0	6,6
2024-05-03	16:54	16,72	7,0	6,6
2024-05-03	15:54	16,73	7,0	6,6
2024-05-03	14:54	16,73	7,0	6,5
2024-05-03	13:54	16,74	7,0	6,6
2024-05-03	12:54	16,74	7,0	6,6
2024-05-03	11:54	16,74	7,0	6,6
2024-05-03	10:54	16,75	7,0	6,6
2024-05-03	09:54	16,75	7,0	6,5
2024-05-03	08:54	16,75	7,0	6,6
2024-05-03	07:54	16,75	7,0	6,5
2024-05-03	06:54	16,76	7,0	6,6
2024-05-03	05:54	16,75	7,0	6,6
2024-05-03	04:54	16,75	7,0	6,6
2024-05-03	03:54	16,76	7,0	6,5
2024-05-03	02:54	16,76	7,0	6,6
2024-05-03	01:54	16,76	7,0	6,6
2024-05-03	00:54	16,76	7,0	6,6
2024-05-02	23:54	16,75	7,0	6,6
2024-05-02	22:54	16,75	7,0	6,5
2024-05-02	21:54	16,75	7,0	6,5
2024-05-02	20:54	16,75	7,0	6,5
2024-05-02	19:54	16,74	7,0	6,5
2024-05-02	18:54	16,74	7,0	6,6
2024-05-02	17:54	16,74	7,0	6,6
2024-05-02	16:54	16,74	7,0	6,6
2024-05-02	15:54	16,75	7,0	6,5
2024-05-02	14:54	16,76	7,0	6,5
2024-05-02	13:54	16,77	7,0	6,5
2024-05-02	12:54	16,77	7,0	6,6
2024-05-02	11:54	16,77	7,0	6,6
2024-05-02	10:54	16,78	7,0	6,6
2024-05-02	09:54	16,78	7,0	6,6
2024-05-02	08:54	16,79	7,0	6,6
2024-05-02	07:54	16,80	7,0	6,6
2024-05-02	06:54	16,80	7,0	6,6
2024-05-02	05:54	16,80	7,0	6,6
2024-05-02	04:54	16,81	7,0	6,6
2024-05-02	03:54	16,80	7,0	6,6
2024-05-02	02:54	16,80	7,0	6,6
2024-05-02	01:54	16,80	7,0	6,6
2024-05-02	00:54	16,80	7,0	6,6
2024-05-01	23:54	16,80	7,0	6,6
2024-05-01	22:54	16,80	7,0	6,6
2024-05-01	21:54	16,79	7,0	6,6
2024-05-01	20:54	16,79	7,0	6,6
2024-05-01	19:54	16,79	7,0	6,6
2024-05-01	18:54	16,78	7,0	6,6
2024-05-01	17:54	16,78	7,0	6,5
2024-05-01	16:54	16,80	7,0	6,5
2024-05-01	15:54	16,79	7,0	6,6
2024-05-01	14:54	16,80	7,0	6,6
2024-05-01	13:54	16,80	7,0	6,6

2024-05-01	12:54	16,81	7,0	6,6
2024-05-01	11:54	16,81	7,0	6,6
2024-05-01	10:54	16,82	7,0	6,6
2024-05-01	09:54	16,82	7,0	6,6
2024-05-01	08:54	16,83	7,0	6,6
2024-05-01	07:54	16,84	7,0	6,6
2024-05-01	06:54	16,84	7,0	6,6
2024-05-01	05:54	16,83	7,0	6,6
2024-05-01	04:54	16,83	7,0	6,6
2024-05-01	03:54	16,83	7,0	6,6
2024-05-01	02:54	16,83	7,0	6,6
2024-05-01	01:54	16,83	7,0	6,6
2024-05-01	00:54	16,82	7,0	6,5
2024-04-30	23:54	16,82	7,0	6,6
2024-04-30	22:54	16,82	7,0	6,6
2024-04-30	21:54	16,82	7,0	6,6
2024-04-30	20:54	16,82	7,0	6,6
2024-04-30	19:54	16,82	7,0	6,6
2024-04-30	18:54	16,81	7,0	6,6
2024-04-30	17:54	16,81	7,0	6,6
2024-04-30	16:54	16,82	7,0	6,6
2024-04-30	15:54	16,83	7,0	6,5
2024-04-30	14:54	16,82	7,0	6,5
2024-04-30	13:54	16,82	7,0	6,5
2024-04-30	12:54	16,83	7,0	6,6
2024-04-30	11:54	16,83	7,0	6,6
2024-04-30	10:54	16,84	7,0	6,6
2024-04-30	09:54	16,84	7,0	6,6
2024-04-30	08:54	16,84	7,0	6,6
2024-04-30	07:54	16,83	7,0	6,6
2024-04-30	06:54	16,84	7,0	6,6
2024-04-30	05:54	16,83	7,0	6,6
2024-04-30	04:54	16,82	7,0	6,5
2024-04-30	03:54	16,81	7,0	6,6
2024-04-30	02:54	16,81	7,0	6,6
2024-04-30	01:54	16,81	7,0	6,6
2024-04-30	00:54	16,80	7,0	6,6
2024-04-29	23:54	16,80	7,0	6,6
2024-04-29	22:54	16,79	7,0	6,6
2024-04-29	21:54	16,78	7,0	6,6
2024-04-29	20:54	16,78	7,0	6,6
2024-04-29	19:54	16,77	7,0	6,6
2024-04-29	18:54	16,77	7,0	6,6
2024-04-29	17:54	16,76	7,0	6,6
2024-04-29	16:54	16,75	7,0	6,5
2024-04-29	15:54	16,74	7,0	6,6
2024-04-29	14:54	16,73	7,0	6,5
2024-04-29	13:54	16,74	7,0	6,6
2024-04-29	12:54	16,72	7,0	6,6
2024-04-29	11:54	16,72	7,0	6,6
2024-04-29	10:54	16,72	7,0	6,5
2024-04-29	09:54	16,70	7,0	6,5
2024-04-29	08:54	16,70	7,0	6,6
2024-04-29	07:54	16,69	7,0	6,6
2024-04-29	06:54	16,69	7,0	6,6
2024-04-29	05:54	16,68	7,0	6,5
2024-04-29	04:54	16,68	7,0	6,6

2024-04-29	03:54	16,68	7,0	6,6
2024-04-29	02:54	16,69	7,0	6,6
2024-04-29	01:54	16,69	7,0	6,6
2024-04-29	00:54	16,69	7,0	6,6
2024-04-28	23:54	16,69	7,0	6,6
2024-04-28	22:54	16,70	7,0	6,6
2024-04-28	21:54	16,70	7,0	6,5
2024-04-28	20:54	16,70	7,0	6,6
2024-04-28	19:54	16,71	7,0	6,6
2024-04-28	18:54	16,71	7,0	6,6
2024-04-28	17:54	16,70	7,0	6,5
2024-04-28	16:54	16,71	7,0	6,6
2024-04-28	15:54	16,72	7,0	6,6
2024-04-28	14:54	16,72	7,0	6,6
2024-04-28	13:54	16,72	7,0	6,6
2024-04-28	12:54	16,72	7,0	6,6
2024-04-28	11:54	16,72	7,0	6,5
2024-04-28	10:54	16,72	7,0	6,6
2024-04-28	09:54	16,73	7,0	6,5
2024-04-28	08:54	16,72	7,0	6,6
2024-04-28	07:54	16,72	7,0	6,5
2024-04-28	06:54	16,72	7,0	6,6
2024-04-28	05:54	16,72	7,0	6,5
2024-04-28	04:54	16,72	7,0	6,6
2024-04-28	03:54	16,72	7,0	6,6
2024-04-28	02:54	16,72	7,0	6,6
2024-04-28	01:54	16,72	7,0	6,6
2024-04-28	00:54	16,71	7,0	6,6
2024-04-27	23:54	16,70	7,0	6,5
2024-04-27	22:54	16,70	7,0	6,6
2024-04-27	21:54	16,70	7,0	6,5
2024-04-27	20:54	16,69	7,0	6,5
2024-04-27	19:54	16,69	7,0	6,6
2024-04-27	18:54	16,68	7,0	6,6
2024-04-27	17:54	16,68	7,0	6,5
2024-04-27	16:54	16,68	7,0	6,5
2024-04-27	15:54	16,67	7,0	6,6
2024-04-27	14:54	16,67	7,0	6,6
2024-04-27	13:54	16,68	7,0	6,5
2024-04-27	12:54	16,67	7,0	6,6
2024-04-27	11:54	16,67	7,0	6,6
2024-04-27	10:54	16,67	7,0	6,6
2024-04-27	09:54	16,68	7,0	6,5
2024-04-27	08:54	16,67	7,0	6,5
2024-04-27	07:54	16,67	7,0	6,6
2024-04-27	06:54	16,67	7,0	6,6
2024-04-27	05:54	16,65	7,0	6,6
2024-04-27	04:54	16,67	7,0	6,6
2024-04-27	03:54	16,66	7,0	6,6
2024-04-27	02:54	16,67	7,0	6,6
2024-04-27	01:54	16,66	7,0	6,6
2024-04-27	00:54	16,66	7,0	6,6
2024-04-26	23:54	16,65	7,0	6,6
2024-04-26	22:54	16,64	7,0	6,6
2024-04-26	21:54	16,64	7,0	6,6
2024-04-26	20:54	16,65	7,0	6,5
2024-04-26	19:54	16,64	7,0	6,6

2024-04-26	18:54	16,64	7,0	6,6
2024-04-26	17:54	16,63	7,0	6,6
2024-04-26	16:54	16,63	7,0	6,5
2024-04-26	15:54	16,64	7,0	6,5
2024-04-26	14:54	16,64	7,0	6,6
2024-04-26	13:54	16,63	7,0	6,6
2024-04-26	12:54	16,64	7,0	6,6
2024-04-26	11:54	16,64	7,0	6,6
2024-04-26	10:54	16,63	7,0	6,6
2024-04-26	09:54	16,64	7,0	6,5
2024-04-26	08:54	16,64	7,0	6,5
2024-04-26	07:54	16,64	7,0	6,5
2024-04-26	06:54	16,64	7,0	6,5
2024-04-26	05:54	16,64	7,0	6,6
2024-04-26	04:54	16,63	7,0	6,6
2024-04-26	03:54	16,62	7,0	6,5
2024-04-26	02:54	16,62	7,0	6,6
2024-04-26	01:54	16,62	7,0	6,5
2024-04-26	00:54	16,62	7,0	6,6
2024-04-25	23:54	16,61	7,0	6,5
2024-04-25	22:54	16,61	7,0	6,6
2024-04-25	21:54	16,61	7,0	6,6
2024-04-25	20:54	16,60	7,0	6,5
2024-04-25	19:54	16,60	7,0	6,6
2024-04-25	18:54	16,60	7,0	6,5
2024-04-25	17:54	16,59	7,0	6,5
2024-04-25	16:54	16,59	7,0	6,6
2024-04-25	15:54	16,59	7,0	6,6
2024-04-25	14:54	16,60	7,0	6,6
2024-04-25	13:54	16,59	7,0	6,6
2024-04-25	12:54	16,59	7,0	6,5
2024-04-25	11:54	16,60	7,0	6,6
2024-04-25	10:54	16,59	7,0	6,6
2024-04-25	09:54	16,59	7,0	6,5
2024-04-25	08:54	16,59	7,0	6,6
2024-04-25	07:54	16,59	7,0	6,6
2024-04-25	06:54	16,59	7,0	6,6
2024-04-25	05:54	16,59	7,0	6,6
2024-04-25	04:54	16,59	7,0	6,6
2024-04-25	03:54	16,58	7,0	6,6
2024-04-25	02:54	16,59	7,0	6,6
2024-04-25	01:54	16,58	7,0	6,6
2024-04-25	00:54	16,59	7,0	6,6
2024-04-24	23:54	16,59	7,0	6,6
2024-04-24	22:54	16,59	7,0	6,5
2024-04-24	21:54	16,59	7,0	6,6
2024-04-24	20:54	16,60	7,0	6,6
2024-04-24	19:54	16,59	7,0	6,6
2024-04-24	18:54	16,59	7,0	6,5
2024-04-24	17:54	16,59	7,0	6,6
2024-04-24	16:54	16,59	7,0	6,6
2024-04-24	15:54	16,60	7,0	6,6
2024-04-24	14:54	16,60	7,0	6,5
2024-04-24	13:54	16,60	7,0	6,6
2024-04-24	12:54	16,60	7,0	6,6
2024-04-24	11:54	16,61	7,0	6,5
2024-04-24	10:54	16,61	7,0	6,6

2024-04-24	09:54	16,62	7,0	6,6
2024-04-24	08:54	16,62	7,0	6,6
2024-04-24	07:54	16,62	7,0	6,5
2024-04-24	06:54	16,62	7,0	6,5
2024-04-24	05:54	16,63	7,0	6,6
2024-04-24	04:54	16,62	7,0	6,6
2024-04-24	03:54	16,63	7,0	6,5
2024-04-24	02:54	16,63	7,0	6,5
2024-04-24	01:54	16,63	7,0	6,6
2024-04-24	00:54	16,63	7,0	6,6
2024-04-23	23:54	16,63	7,0	6,6
2024-04-23	22:54	16,63	7,0	6,6
2024-04-23	21:54	16,63	7,0	6,6
2024-04-23	20:54	16,63	7,0	6,6
2024-04-23	19:54	16,63	7,0	6,6
2024-04-23	18:54	16,63	7,0	6,6
2024-04-23	17:54	16,63	7,0	6,6
2024-04-23	16:54	16,62	7,0	6,5
2024-04-23	15:54	16,63	7,0	6,6
2024-04-23	14:54	16,63	7,0	6,6
2024-04-23	13:54	16,63	7,0	6,5
2024-04-23	12:54	16,63	7,0	6,6
2024-04-23	11:54	16,65	7,0	6,6
2024-04-23	10:54	16,65	7,0	6,5
2024-04-23	09:54	16,66	7,0	6,5
2024-04-23	08:54	16,66	7,0	6,6
2024-04-23	07:54	16,66	7,0	6,6
2024-04-23	06:54	16,66	7,0	6,6
2024-04-23	05:54	16,66	7,0	6,6
2024-04-23	04:54	16,66	7,0	6,5
2024-04-23	03:54	16,67	7,0	6,6
2024-04-23	02:54	16,67	7,0	6,6
2024-04-23	01:54	16,68	7,0	6,6
2024-04-23	00:54	16,68	7,0	6,6
2024-04-22	23:54	16,69	7,0	6,6
2024-04-22	22:54	16,69	7,0	6,5
2024-04-22	21:54	16,70	7,0	6,6
2024-04-22	20:54	16,71	7,0	6,6
2024-04-22	19:54	16,71	7,0	6,6
2024-04-22	18:54	16,71	7,0	6,6
2024-04-22	17:54	16,72	7,0	6,6
2024-04-22	16:54	16,72	7,0	6,6
2024-04-22	15:54	16,73	7,0	6,5
2024-04-22	14:54	16,74	7,0	6,6
2024-04-22	13:54	16,75	7,0	6,5
2024-04-22	12:54	16,76	7,0	6,6
2024-04-22	11:54	16,77	7,0	6,6
2024-04-22	10:54	16,78	7,0	6,6
2024-04-22	09:54	16,78	7,0	6,6
2024-04-22	08:54	16,79	7,0	6,6
2024-04-22	07:54	16,80	7,0	6,6
2024-04-22	06:54	16,80	7,0	6,6
2024-04-22	05:54	16,81	7,0	6,6
2024-04-22	04:54	16,81	7,0	6,5
2024-04-22	03:54	16,81	7,0	6,6
2024-04-22	02:54	16,81	7,0	6,6
2024-04-22	01:54	16,81	7,0	6,6

2024-04-22	00:54	16,81	7,0	6,6
2024-04-21	23:54	16,82	7,0	6,6
2024-04-21	22:54	16,80	7,0	6,6
2024-04-21	21:54	16,80	7,0	6,6
2024-04-21	20:54	16,81	7,0	6,6
2024-04-21	19:54	16,80	7,0	6,6
2024-04-21	18:54	16,79	7,0	6,5
2024-04-21	17:54	16,79	7,0	6,6
2024-04-21	16:54	16,79	7,0	6,6
2024-04-21	15:54	16,79	7,0	6,5
2024-04-21	14:54	16,79	7,0	6,6
2024-04-21	13:54	16,80	7,0	6,5
2024-04-21	12:54	16,81	7,0	6,6
2024-04-21	11:54	16,79	7,0	6,6
2024-04-21	10:54	16,81	7,0	6,6
2024-04-21	09:54	16,80	7,0	6,6
2024-04-21	08:54	16,80	7,0	6,6
2024-04-21	07:54	16,80	7,0	6,6
2024-04-21	06:54	16,79	7,0	6,6
2024-04-21	05:54	16,79	7,0	6,5
2024-04-21	04:54	16,78	7,0	6,6
2024-04-21	03:54	16,77	7,0	6,6
2024-04-21	02:54	16,77	7,0	6,5
2024-04-21	01:54	16,77	7,0	6,6
2024-04-21	00:54	16,77	7,0	6,6
2024-04-20	23:54	16,75	7,0	6,6
2024-04-20	22:54	16,75	7,0	6,6
2024-04-20	21:54	16,74	7,0	6,6
2024-04-20	20:54	16,72	7,0	6,5
2024-04-20	19:54	16,70	7,0	6,5
2024-04-20	18:54	16,69	7,0	6,5
2024-04-20	17:54	16,69	7,0	6,5
2024-04-20	16:54	16,68	7,0	6,6
2024-04-20	15:54	16,68	7,0	6,6
2024-04-20	14:54	16,67	7,0	6,5
2024-04-20	13:54	16,67	7,0	6,6
2024-04-20	12:54	16,66	7,0	6,6
2024-04-20	11:54	16,65	7,0	6,6
2024-04-20	10:54	16,65	7,0	6,5
2024-04-20	09:54	16,64	7,0	6,5
2024-04-20	08:54	16,65	7,0	6,5
2024-04-20	07:54	16,64	7,0	6,6
2024-04-20	06:54	16,64	7,0	6,6
2024-04-20	05:54	16,63	7,0	6,6
2024-04-20	04:54	16,63	7,0	6,6
2024-04-20	03:54	16,63	7,0	6,6
2024-04-20	02:54	16,62	7,0	6,6
2024-04-20	01:54	16,62	7,0	6,6
2024-04-20	00:54	16,63	7,0	6,6
2024-04-19	23:54	16,62	7,0	6,5
2024-04-19	22:54	16,62	7,0	6,5
2024-04-19	21:54	16,62	7,0	6,6
2024-04-19	20:54	16,62	7,0	6,6
2024-04-19	19:54	16,61	7,0	6,6
2024-04-19	18:54	16,61	7,0	6,6
2024-04-19	17:54	16,60	7,0	6,5
2024-04-19	16:54	16,60	7,0	6,6

2024-04-19	15:54	16,60	7,0	6,6
2024-04-19	14:54	16,60	7,0	6,6
2024-04-19	13:54	16,61	7,0	6,6
2024-04-19	12:54	16,59	7,0	6,6
2024-04-19	11:54	16,60	7,0	6,6
2024-04-19	10:54	16,60	7,0	6,6
2024-04-19	09:54	16,60	7,0	6,6
2024-04-19	08:54	16,60	7,0	6,6
2024-04-19	07:54	16,59	7,0	6,5
2024-04-19	06:54	16,60	7,0	6,6
2024-04-19	05:54	16,59	7,0	6,6
2024-04-19	04:54	16,59	7,0	6,6
2024-04-19	03:54	16,60	7,0	6,6
2024-04-19	02:54	16,60	7,0	6,6
2024-04-19	01:54	16,60	7,0	6,6
2024-04-19	00:54	16,60	7,0	6,5
2024-04-18	23:54	16,61	7,0	6,6
2024-04-18	22:54	16,61	7,0	6,6
2024-04-18	21:54	16,61	7,0	6,6
2024-04-18	20:54	16,61	7,0	6,6
2024-04-18	19:54	16,62	7,0	6,5
2024-04-18	18:54	16,61	7,0	6,6
2024-04-18	17:54	16,61	7,0	6,6
2024-04-18	16:54	16,61	7,0	6,6
2024-04-18	15:54	16,62	7,0	6,6
2024-04-18	14:54	16,63	7,0	6,6
2024-04-18	13:54	16,63	7,0	6,5
2024-04-18	12:54	16,63	7,0	6,6
2024-04-18	11:54	16,64	7,0	6,5
2024-04-18	10:54	16,64	7,0	6,5
2024-04-18	09:54	16,64	7,0	6,6
2024-04-18	08:54	16,65	7,0	6,5
2024-04-18	07:54	16,64	7,0	6,5
2024-04-18	06:54	16,64	7,0	6,6
2024-04-18	05:54	16,64	7,0	6,5
2024-04-18	04:54	16,64	7,0	6,5
2024-04-18	03:54	16,64	7,0	6,6
2024-04-18	02:54	16,64	7,0	6,6
2024-04-18	01:54	16,63	7,0	6,6
2024-04-18	00:54	16,64	7,0	6,5
2024-04-17	23:54	16,63	7,0	6,6
2024-04-17	22:54	16,63	7,0	6,6
2024-04-17	21:54	16,63	7,0	6,6
2024-04-17	20:54	16,62	7,0	6,6
2024-04-17	19:54	16,62	7,0	6,6
2024-04-17	18:54	16,61	7,0	6,5
2024-04-17	17:54	16,61	7,0	6,6
2024-04-17	16:54	16,61	7,0	6,6
2024-04-17	15:54	16,60	7,0	6,5
2024-04-17	14:54	16,61	7,0	6,6
2024-04-17	13:54	16,60	7,0	6,6
2024-04-17	12:54	16,60	7,0	6,6
2024-04-17	11:54	16,59	7,0	6,6
2024-04-17	10:54	16,59	7,0	6,6
2024-04-17	09:54	16,59	7,0	6,6
2024-04-17	08:54	16,58	7,0	6,5
2024-04-17	07:54	16,58	7,0	6,5

2024-04-17	06:54	16,58	7,0	6,5
2024-04-17	05:54	16,57	7,0	6,6
2024-04-17	04:54	16,56	7,0	6,5
2024-04-17	03:54	16,56	7,0	6,6
2024-04-17	02:54	16,56	7,0	6,6
2024-04-17	01:54	16,56	7,0	6,5
2024-04-17	00:54	16,56	7,0	6,5
2024-04-16	23:54	16,55	7,0	6,6
2024-04-16	22:54	16,54	7,0	6,5
2024-04-16	21:54	16,55	7,0	6,5
2024-04-16	20:54	16,54	7,0	6,5
2024-04-16	19:54	16,54	7,0	6,6
2024-04-16	18:54	16,54	7,0	6,6
2024-04-16	17:54	16,54	7,0	6,6
2024-04-16	16:54	16,52	7,0	6,5
2024-04-16	15:54	16,54	7,0	6,5
2024-04-16	14:54	16,53	7,0	6,6
2024-04-16	13:54	16,53	7,0	6,6
2024-04-16	12:54	16,54	7,0	6,5
2024-04-16	11:54	16,53	7,0	6,6
2024-04-16	10:54	16,54	7,0	6,6
2024-04-16	09:54	16,54	7,0	6,5
2024-04-16	08:54	16,54	7,0	6,6
2024-04-16	07:54	16,53	7,0	6,5
2024-04-16	06:54	16,52	7,0	6,6
2024-04-16	05:54	16,52	7,0	6,6
2024-04-16	04:54	16,52	7,0	6,6
2024-04-16	03:54	16,53	7,0	6,6
2024-04-16	02:54	16,53	7,0	6,6
2024-04-16	01:54	16,52	7,0	6,6
2024-04-16	00:54	16,51	7,0	6,6
2024-04-15	23:54	16,51	7,0	6,6
2024-04-15	22:54	16,51	7,0	6,6
2024-04-15	21:54	16,52	7,0	6,6
2024-04-15	20:54	16,52	7,0	6,6
2024-04-15	19:54	16,51	7,0	6,6
2024-04-15	18:54	16,51	7,0	6,6
2024-04-15	17:54	16,51	7,0	6,5
2024-04-15	16:54	16,51	7,0	6,5
2024-04-15	15:54	16,51	7,0	6,6
2024-04-15	14:54	16,52	7,0	6,6
2024-04-15	13:54	16,53	7,0	6,6
2024-04-15	12:54	16,54	7,0	6,6
2024-04-15	11:54	16,53	7,0	6,5
2024-04-15	10:54	16,54	7,0	6,6
2024-04-15	09:54	16,54	7,0	6,6
2024-04-15	08:54	16,54	7,0	6,6
2024-04-15	07:54	16,55	7,0	6,6
2024-04-15	06:54	16,55	7,0	6,6
2024-04-15	05:54	16,55	7,0	6,5
2024-04-15	04:54	16,55	7,0	6,5
2024-04-15	03:54	16,55	7,0	6,6
2024-04-15	02:54	16,55	7,0	6,5
2024-04-15	01:54	16,55	7,0	6,6
2024-04-15	00:54	16,56	7,0	6,5
2024-04-14	23:54	16,55	7,0	6,6
2024-04-14	22:54	16,55	7,0	6,6

2024-04-14	21:54	16,54	7,0	6,6
2024-04-14	20:54	16,54	7,0	6,5
2024-04-14	19:54	16,52	7,0	6,5
2024-04-14	18:54	16,52	7,0	6,6
2024-04-14	17:54	16,52	7,0	6,6
2024-04-14	16:54	16,51	7,0	6,6
2024-04-14	15:54	16,50	7,0	6,6
2024-04-14	14:54	16,49	7,0	6,6
2024-04-14	13:54	16,48	7,0	6,5
2024-04-14	12:54	16,47	7,0	6,6
2024-04-14	11:54	16,46	7,0	6,6
2024-04-14	10:54	16,45	7,0	6,6
2024-04-14	09:54	16,42	7,0	6,5
2024-04-14	08:54	16,42	7,0	6,6
2024-04-14	07:54	16,41	7,0	6,6
2024-04-14	06:54	16,40	7,0	6,6
2024-04-14	05:54	16,41	7,0	6,6
2024-04-14	04:54	16,42	7,0	6,5
2024-04-14	03:54	16,42	7,0	6,5
2024-04-14	02:54	16,43	7,0	6,6
2024-04-14	01:54	16,46	7,0	6,6
2024-04-14	00:54	16,47	7,0	6,6
2024-04-13	23:54	16,49	7,0	6,6
2024-04-13	22:54	16,50	7,0	6,5
2024-04-13	21:54	16,51	7,0	6,6
2024-04-13	20:54	16,53	7,0	6,6
2024-04-13	19:54	16,54	7,0	6,5
2024-04-13	18:54	16,54	7,0	6,6
2024-04-13	17:54	16,54	7,0	6,5
2024-04-13	16:54	16,55	7,0	6,5
2024-04-13	15:54	16,55	7,0	6,5
2024-04-13	14:54	16,54	7,0	6,6
2024-04-13	13:54	16,56	7,0	6,6
2024-04-13	12:54	16,56	7,0	6,6
2024-04-13	11:54	16,57	7,0	6,6
2024-04-13	10:54	16,57	7,0	6,6
2024-04-13	09:54	16,57	7,0	6,5
2024-04-13	08:54	16,57	7,0	6,6
2024-04-13	07:54	16,57	7,0	6,6
2024-04-13	06:54	16,58	7,0	6,6
2024-04-13	05:54	16,58	7,0	6,6
2024-04-13	04:54	16,58	7,0	6,6
2024-04-13	03:54	16,59	7,0	6,6
2024-04-13	02:54	16,59	7,0	6,6
2024-04-13	01:54	16,60	7,0	6,6
2024-04-13	00:54	16,61	7,0	6,6
2024-04-12	23:54	16,62	7,0	6,6
2024-04-12	22:54	16,61	7,0	6,6
2024-04-12	21:54	16,61	7,0	6,5
2024-04-12	20:54	16,60	7,0	6,6
2024-04-12	19:54	16,60	7,0	6,6
2024-04-12	18:54	16,60	7,0	6,6
2024-04-12	17:54	16,60	7,0	6,5
2024-04-12	16:54	16,60	7,0	6,6
2024-04-12	15:54	16,61	7,0	6,6
2024-04-12	14:54	16,61	7,0	6,6
2024-04-12	13:54	16,62	7,0	6,6

2024-04-12	12:54	16,62	7,0	6,5
2024-04-12	11:54	16,63	7,0	6,6
2024-04-12	10:54	16,63	7,0	6,6
2024-04-12	09:54	16,65	7,0	6,6
2024-04-12	08:54	16,64	7,0	6,6
2024-04-12	07:54	16,64	7,0	6,6
2024-04-12	06:54	16,64	7,0	6,6
2024-04-12	05:54	16,64	7,0	6,6
2024-04-12	04:54	16,65	7,0	6,6
2024-04-12	03:54	16,65	7,0	6,6
2024-04-12	02:54	16,64	7,0	6,6
2024-04-12	01:54	16,65	7,0	6,6
2024-04-12	00:54	16,65	7,0	6,6
2024-04-11	23:54	16,63	7,0	6,6
2024-04-11	22:54	16,62	7,0	6,6
2024-04-11	21:54	16,61	7,0	6,6
2024-04-11	20:54	16,61	7,0	6,6
2024-04-11	19:54	16,59	7,0	6,6
2024-04-11	18:54	16,58	7,0	6,6
2024-04-11	17:54	16,58	7,0	6,6
2024-04-11	16:54	16,57	7,0	6,6
2024-04-11	15:54	16,56	7,0	6,6
2024-04-11	14:54	16,55	7,0	6,6
2024-04-11	13:54	16,56	7,0	6,6
2024-04-11	12:54	16,55	7,0	6,6
2024-04-11	11:54	16,55	7,0	6,6
2024-04-11	10:54	16,55	7,0	6,6
2024-04-11	09:54	16,55	7,0	6,6
2024-04-11	08:54	16,55	7,0	6,6
2024-04-11	07:54	16,57	7,0	6,6
2024-04-11	06:54	16,57	7,0	6,6
2024-04-11	05:54	16,59	7,0	6,6
2024-04-11	04:54	16,61	7,0	6,6
2024-04-11	03:54	16,61	7,0	6,6
2024-04-11	02:54	16,62	7,0	6,6
2024-04-11	01:54	16,62	7,0	6,6
2024-04-11	00:54	16,62	7,0	6,6
2024-04-10	23:54	16,62	7,0	6,6
2024-04-10	22:54	16,62	7,0	6,6
2024-04-10	21:54	16,60	7,0	6,6
2024-04-10	20:54	16,61	7,0	6,6
2024-04-10	19:54	16,59	7,0	6,6
2024-04-10	18:54	16,58	7,0	6,6
2024-04-10	17:54	16,57	7,0	6,6
2024-04-10	16:54	16,56	7,0	6,6
2024-04-10	15:54	16,54	7,0	6,6
2024-04-10	14:54	16,53	7,0	6,6
2024-04-10	13:54	16,52	7,0	6,6
2024-04-10	12:54	16,50	7,0	6,6
2024-04-10	11:54	16,49	7,0	6,6
2024-04-10	10:54	16,49	7,0	6,6
2024-04-10	09:54	16,49	7,0	6,6
2024-04-10	08:54	16,49	7,0	6,6
2024-04-10	07:54	16,49	7,0	6,6
2024-04-10	06:54	16,48	7,0	6,6
2024-04-10	05:54	16,49	7,0	6,6
2024-04-10	04:54	16,49	7,0	6,6

2024-04-10	03:54	16,50	7,0	6,6
2024-04-10	02:54	16,50	7,0	6,6
2024-04-10	01:54	16,50	7,0	6,6
2024-04-10	00:54	16,51	7,0	6,6
2024-04-09	23:54	16,51	7,0	6,6
2024-04-09	22:54	16,51	7,0	6,6
2024-04-09	21:54	16,50	7,0	6,6
2024-04-09	20:54	16,51	7,0	6,6
2024-04-09	19:54	16,51	7,0	6,6
2024-04-09	18:54	16,51	7,0	6,6
2024-04-09	17:54	16,52	7,0	6,6
2024-04-09	16:54	16,52	7,0	6,6
2024-04-09	15:54	16,53	7,0	6,6
2024-04-09	14:54	16,55	7,0	6,6
2024-04-09	13:54	16,55	7,0	6,6
2024-04-09	12:54	16,56	7,0	6,6
2024-04-09	11:54	16,56	7,0	6,6
2024-04-09	10:54	16,56	7,0	6,6
2024-04-09	09:54	16,56	7,0	6,6
2024-04-09	08:54	16,56	7,0	6,6
2024-04-09	07:54	16,56	7,0	6,6
2024-04-09	06:54	16,56	7,0	6,6
2024-04-09	05:54	16,56	7,0	6,6
2024-04-09	04:54	16,56	7,0	6,6
2024-04-09	03:54	16,56	7,0	6,6
2024-04-09	02:54	16,55	7,0	6,6
2024-04-09	01:54	16,55	7,0	6,6
2024-04-09	00:54	16,55	7,0	6,6
2024-04-08	23:54	16,56	7,0	6,6
2024-04-08	22:54	16,55	7,0	6,6
2024-04-08	21:54	16,54	7,0	6,6
2024-04-08	20:54	16,55	7,0	6,6
2024-04-08	19:54	16,55	7,0	6,6
2024-04-08	18:54	16,54	7,0	6,6
2024-04-08	17:54	16,53	7,0	6,6
2024-04-08	16:54	16,53	7,0	6,6
2024-04-08	15:54	16,53	7,0	6,6
2024-04-08	14:54	16,53	7,0	6,6
2024-04-08	13:54	16,53	7,0	6,6
2024-04-08	12:54	16,53	7,0	6,6
2024-04-08	11:54	16,53	7,0	6,6
2024-04-08	10:54	16,53	7,0	6,6
2024-04-08	09:54	16,52	7,0	6,6
2024-04-08	08:54	16,52	7,0	6,6
2024-04-08	07:54	16,50	7,0	6,6
2024-04-08	06:54	16,50	7,0	6,6
2024-04-08	05:54	16,49	7,0	6,6
2024-04-08	04:54	16,49	7,0	6,6
2024-04-08	03:54	16,49	7,0	6,6
2024-04-08	02:54	16,50	7,0	6,6
2024-04-08	01:54	16,50	7,0	6,6
2024-04-08	00:54	16,51	7,0	6,6
2024-04-07	23:54	16,50	7,0	6,6
2024-04-07	22:54	16,50	7,0	6,6
2024-04-07	21:54	16,49	7,0	6,6
2024-04-07	20:54	16,48	7,0	6,6
2024-04-07	19:54	16,48	7,0	6,6

2024-04-07	18:54	16,47	7,0	6,6
2024-04-07	17:54	16,47	7,0	6,6
2024-04-07	16:54	16,46	7,0	6,6
2024-04-07	15:54	16,47	7,0	6,6
2024-04-07	14:54	16,45	7,0	6,6
2024-04-07	13:54	16,46	7,0	6,6
2024-04-07	12:54	16,46	7,0	6,6
2024-04-07	11:54	16,45	7,0	6,6
2024-04-07	10:54	16,46	7,0	6,6
2024-04-07	09:54	16,46	7,0	6,6
2024-04-07	08:54	16,47	7,0	6,6
2024-04-07	07:54	16,48	7,0	6,6
2024-04-07	06:54	16,48	7,0	6,6
2024-04-07	05:54	16,48	7,0	6,6
2024-04-07	04:54	16,49	7,0	6,6
2024-04-07	03:54	16,50	7,0	6,6
2024-04-07	02:54	16,50	7,0	6,6
2024-04-07	01:54	16,52	7,0	6,6
2024-04-07	00:54	16,52	7,0	6,6
2024-04-06	23:54	16,53	7,0	6,6
2024-04-06	22:54	16,55	7,0	6,6
2024-04-06	21:54	16,55	7,0	6,6
2024-04-06	20:54	16,57	7,0	6,6
2024-04-06	19:54	16,57	7,0	6,6
2024-04-06	18:54	16,58	7,0	6,6
2024-04-06	17:54	16,59	7,0	6,6
2024-04-06	16:54	16,59	7,0	6,6
2024-04-06	15:54	16,60	7,0	6,6
2024-04-06	14:54	16,60	7,0	6,6
2024-04-06	13:54	16,60	7,0	6,6
2024-04-06	12:54	16,59	7,0	6,6
2024-04-06	11:54	16,59	7,0	6,6
2024-04-06	10:54	16,60	7,0	6,6
2024-04-06	09:54	16,58	7,0	6,6
2024-04-06	08:54	16,58	7,0	6,6
2024-04-06	07:54	16,58	7,0	6,6
2024-04-06	06:54	16,57	7,0	6,6
2024-04-06	05:54	16,56	7,0	6,6
2024-04-06	04:54	16,55	7,0	6,6
2024-04-06	03:54	16,55	7,0	6,6
2024-04-06	02:54	16,55	7,0	6,6
2024-04-06	01:54	16,54	7,0	6,6
2024-04-06	00:54	16,53	7,0	6,6
2024-04-05	23:54	16,53	7,0	6,6
2024-04-05	22:54	16,53	7,0	6,6
2024-04-05	21:54	16,53	7,0	6,6
2024-04-05	20:54	16,53	7,0	6,6
2024-04-05	19:54	16,53	7,0	6,6
2024-04-05	18:54	16,53	7,0	6,6
2024-04-05	17:54	16,53	7,0	6,6
2024-04-05	16:54	16,53	7,0	6,6
2024-04-05	15:54	16,54	7,0	6,6
2024-04-05	14:54	16,54	7,0	6,6
2024-04-05	13:54	16,54	7,0	6,6
2024-04-05	12:54	16,54	7,0	6,6
2024-04-05	11:54	16,54	7,0	6,6
2024-04-05	10:54	16,54	7,0	6,6

2024-04-05	09:54	16,54	7,0	6,6
2024-04-05	08:54	16,54	7,0	6,6
2024-04-05	07:54	16,53	7,0	6,6
2024-04-05	06:54	16,53	7,0	6,6
2024-04-05	05:54	16,52	7,0	6,6
2024-04-05	04:54	16,53	7,0	6,6
2024-04-05	03:54	16,52	7,0	6,6
2024-04-05	02:54	16,52	7,0	6,6
2024-04-05	01:54	16,52	7,0	6,6
2024-04-05	00:54	16,53	7,0	6,6
2024-04-04	23:54	16,53	7,0	6,6
2024-04-04	22:54	16,53	7,0	6,6
2024-04-04	21:54	16,54	7,0	6,6
2024-04-04	20:54	16,54	7,0	6,6
2024-04-04	19:54	16,55	7,0	6,6
2024-04-04	18:54	16,54	7,0	6,6
2024-04-04	17:54	16,54	7,0	6,6
2024-04-04	16:54	16,55	7,0	6,6
2024-04-04	15:54	16,56	7,0	6,6
2024-04-04	14:54	16,57	7,0	6,6
2024-04-04	13:54	16,57	7,0	6,6
2024-04-04	12:54	16,57	7,0	6,6
2024-04-04	11:54	16,57	7,0	6,6
2024-04-04	10:54	16,57	7,0	6,6
2024-04-04	09:54	16,57	7,0	6,6
2024-04-04	08:54	16,57	7,0	6,6
2024-04-04	07:54	16,59	7,0	6,6
2024-04-04	06:54	16,58	7,0	6,6
2024-04-04	05:54	16,58	7,0	6,6
2024-04-04	04:54	16,58	7,0	6,6
2024-04-04	03:54	16,59	7,0	6,6
2024-04-04	02:54	16,58	7,0	6,6
2024-04-04	01:54	16,59	7,0	6,6
2024-04-04	00:54	16,59	7,0	6,6
2024-04-03	23:54	16,58	7,0	6,6
2024-04-03	22:54	16,58	7,0	6,6
2024-04-03	21:54	16,57	7,0	6,6
2024-04-03	20:54	16,57	7,0	6,6
2024-04-03	19:54	16,57	7,0	6,6
2024-04-03	18:54	16,57	7,0	6,6
2024-04-03	17:54	16,56	7,0	6,6
2024-04-03	16:54	16,56	7,0	6,6
2024-04-03	15:54	16,57	7,0	6,6
2024-04-03	14:54	16,57	7,0	6,6
2024-04-03	13:54	16,56	7,0	6,6
2024-04-03	12:54	16,56	7,0	6,6
2024-04-03	11:54	16,57	7,0	6,6
2024-04-03	10:54	16,57	7,0	6,6
2024-04-03	09:54	16,57	7,0	6,6
2024-04-03	08:54	16,56	7,0	6,6
2024-04-03	07:54	16,56	7,0	6,6
2024-04-03	06:54	16,55	7,0	6,6
2024-04-03	05:54	16,55	7,0	6,6
2024-04-03	04:54	16,55	7,0	6,6
2024-04-03	03:54	16,54	7,0	6,6
2024-04-03	02:54	16,53	7,0	6,6
2024-04-03	01:54	16,54	7,0	6,6

2024-04-03	00:54	16,53	7,0	6,6
2024-04-02	23:54	16,53	7,0	6,6
2024-04-02	22:54	16,52	7,0	6,6
2024-04-02	21:54	16,52	7,0	6,6
2024-04-02	20:54	16,52	7,0	6,6
2024-04-02	19:54	16,51	7,0	6,6
2024-04-02	18:54	16,51	7,0	6,6
2024-04-02	17:54	16,50	7,0	6,6
2024-04-02	16:54	16,50	7,0	6,6
2024-04-02	15:54	16,51	7,0	6,6
2024-04-02	14:54	16,51	7,0	6,6
2024-04-02	13:54	16,51	7,0	6,6
2024-04-02	12:54	16,51	7,0	6,6
2024-04-02	11:54	16,51	7,0	6,6
2024-04-02	10:54	16,51	7,0	6,6
2024-04-02	09:54	16,51	7,0	6,6
2024-04-02	08:54	16,51	7,0	6,6
2024-04-02	07:54	16,51	7,0	6,6
2024-04-02	06:54	16,51	7,0	6,6
2024-04-02	05:54	16,50	7,0	6,6
2024-04-02	04:54	16,51	7,0	6,6
2024-04-02	03:54	16,50	7,0	6,6
2024-04-02	02:54	16,50	7,0	6,6
2024-04-02	01:54	16,49	7,0	6,6
2024-04-02	00:54	16,48	7,0	6,6
2024-04-01	23:54	16,49	7,0	6,6
2024-04-01	22:54	16,49	7,0	6,6
2024-04-01	21:54	16,48	7,0	6,6
2024-04-01	20:54	16,48	7,0	6,6
2024-04-01	19:54	16,48	7,0	6,6
2024-04-01	18:54	16,47	7,0	6,6
2024-04-01	17:54	16,46	7,0	6,6
2024-04-01	16:54	16,45	7,0	6,6
2024-04-01	15:54	16,45	7,0	6,6
2024-04-01	14:54	16,46	7,0	6,6
2024-04-01	13:54	16,46	7,0	6,6
2024-04-01	12:54	16,46	7,0	6,6
2024-04-01	11:54	16,46	7,0	6,6
2024-04-01	10:54	16,47	7,0	6,6
2024-04-01	09:54	16,47	7,0	6,6
2024-04-01	08:54	16,46	7,0	6,6
2024-04-01	07:54	16,46	7,0	6,6
2024-04-01	06:54	16,46	7,0	6,6
2024-04-01	05:54	16,45	7,0	6,6
2024-04-01	04:54	16,45	7,0	6,6
2024-04-01	03:54	16,45	7,0	6,6
2024-04-01	02:54	16,46	7,0	6,6
2024-04-01	01:54	16,46	7,0	6,6
2024-04-01	00:54	16,45	7,0	6,6
2024-03-31	23:54	16,46	7,0	6,6
2024-03-31	22:54	16,45	7,0	6,6
2024-03-31	21:54	16,44	7,0	6,6
2024-03-31	20:54	16,44	7,0	6,6
2024-03-31	19:54	16,45	7,0	6,6
2024-03-31	18:54	16,44	7,0	6,6
2024-03-31	17:54	16,44	7,0	6,6
2024-03-31	16:54	16,45	7,0	6,6

2024-03-31	15:54	16,44	7,0	6,6
2024-03-31	14:54	16,44	7,0	6,6
2024-03-31	13:54	16,44	7,0	6,6
2024-03-31	12:54	16,44	7,0	6,6
2024-03-31	11:54	16,44	7,0	6,6
2024-03-31	10:54	16,43	7,0	6,6
2024-03-31	09:54	16,44	7,0	6,6
2024-03-31	08:54	16,45	7,0	6,6
2024-03-31	07:54	16,44	7,0	6,6
2024-03-31	06:54	16,44	7,0	6,6
2024-03-31	05:54	16,44	7,0	6,6
2024-03-31	04:54	16,45	7,0	6,6
2024-03-31	03:54	16,45	7,0	6,6
2024-03-31	02:54	16,46	7,0	6,6
2024-03-31	01:54	16,47	7,0	6,6
2024-03-31	00:54	16,47	7,0	6,6
2024-03-30	23:54	16,47	7,0	6,6
2024-03-30	22:54	16,47	7,0	6,6
2024-03-30	21:54	16,47	7,0	6,6
2024-03-30	20:54	16,47	7,0	6,6
2024-03-30	19:54	16,47	7,0	6,6
2024-03-30	18:54	16,48	7,0	6,6
2024-03-30	17:54	16,48	7,0	6,6
2024-03-30	16:54	16,47	7,0	6,6
2024-03-30	15:54	16,47	7,0	6,6
2024-03-30	14:54	16,47	7,0	6,6
2024-03-30	13:54	16,48	7,0	6,6
2024-03-30	12:54	16,47	7,0	6,6
2024-03-30	11:54	16,47	7,0	6,6
2024-03-30	10:54	16,46	7,0	6,6
2024-03-30	09:54	16,46	7,0	6,6
2024-03-30	08:54	16,45	7,0	6,6
2024-03-30	07:54	16,44	7,0	6,6
2024-03-30	06:54	16,44	7,0	6,6
2024-03-30	05:54	16,44	7,0	6,6
2024-03-30	04:54	16,44	7,0	6,6
2024-03-30	03:54	16,43	7,0	6,6
2024-03-30	02:54	16,43	7,0	6,6
2024-03-30	01:54	16,42	7,0	6,6
2024-03-30	00:54	16,42	7,0	6,6
2024-03-29	23:54	16,41	7,0	6,6
2024-03-29	22:54	16,40	7,0	6,6
2024-03-29	21:54	16,39	7,0	6,6
2024-03-29	20:54	16,38	7,0	6,6
2024-03-29	19:54	16,38	7,0	6,6
2024-03-29	18:54	16,38	7,0	6,6
2024-03-29	17:54	16,37	7,0	6,6
2024-03-29	16:54	16,37	7,0	6,6
2024-03-29	15:54	16,36	7,0	6,6
2024-03-29	14:54	16,36	7,0	6,6
2024-03-29	13:54	16,36	7,0	6,6
2024-03-29	12:54	16,35	7,0	6,6
2024-03-29	11:54	16,35	7,0	6,6
2024-03-29	10:54	16,34	7,0	6,6
2024-03-29	09:54	16,33	7,0	6,6
2024-03-29	08:54	16,32	7,0	6,6
2024-03-29	07:54	16,30	7,0	6,6

2024-03-29	06:54	16,30	7,0	6,6
2024-03-29	05:54	16,30	7,0	6,6
2024-03-29	04:54	16,30	7,0	6,6
2024-03-29	03:54	16,29	7,0	6,6
2024-03-29	02:54	16,29	7,0	6,6
2024-03-29	01:54	16,29	7,0	6,6
2024-03-29	00:54	16,28	7,0	6,6
2024-03-28	23:54	16,29	7,0	6,6
2024-03-28	22:54	16,28	7,0	6,6
2024-03-28	21:54	16,28	7,0	6,6
2024-03-28	20:54	16,29	7,0	6,6
2024-03-28	19:54	16,28	7,0	6,6
2024-03-28	18:54	16,29	7,0	6,6
2024-03-28	17:54	16,30	7,0	6,6
2024-03-28	16:54	16,31	7,0	6,6
2024-03-28	15:54	16,31	7,0	6,6
2024-03-28	14:54	16,32	7,0	6,6
2024-03-28	13:54	16,33	7,0	6,6
2024-03-28	12:54	16,33	7,0	6,6
2024-03-28	11:54	16,34	7,0	6,6
2024-03-28	10:54	16,35	7,0	6,6
2024-03-28	09:54	16,36	7,0	6,6
2024-03-28	08:54	16,36	7,0	6,6
2024-03-28	07:54	16,36	7,0	6,6
2024-03-28	06:54	16,36	7,0	6,6
2024-03-28	05:54	16,36	7,0	6,6
2024-03-28	04:54	16,36	7,0	6,6
2024-03-28	03:54	16,36	7,0	6,6
2024-03-28	02:54	16,37	7,0	6,6
2024-03-28	01:54	16,37	7,0	6,6
2024-03-28	00:54	16,37	7,0	6,6
2024-03-27	23:54	16,37	7,0	6,6
2024-03-27	22:54	16,39	7,0	6,6
2024-03-27	21:54	16,39	7,0	6,6
2024-03-27	20:54	16,40	7,0	6,6
2024-03-27	19:54	16,40	7,0	6,6
2024-03-27	18:54	16,41	7,0	6,6
2024-03-27	17:54	16,42	7,0	6,6
2024-03-27	16:54	16,41	7,0	6,6
2024-03-27	15:54	16,41	7,0	6,6
2024-03-27	14:54	16,40	7,0	6,6
2024-03-27	13:54	16,40	7,0	6,6
2024-03-27	12:54	16,41	7,0	6,6
2024-03-27	11:54	16,41	7,0	6,6
2024-03-27	10:54	16,41	7,0	6,6
2024-03-27	09:54	16,41	7,0	6,6
2024-03-27	08:54	16,41	7,0	6,6
2024-03-27	07:54	16,41	7,0	6,6
2024-03-27	06:54	16,41	7,0	6,6
2024-03-27	05:54	16,41	7,0	6,6
2024-03-27	04:54	16,42	7,0	6,6
2024-03-27	03:54	16,43	7,0	6,6
2024-03-27	02:54	16,42	7,0	6,6
2024-03-27	01:54	16,42	7,0	6,6
2024-03-27	00:54	16,43	7,0	6,6
2024-03-26	23:54	16,43	7,0	6,6
2024-03-26	22:54	16,44	7,0	6,6

2024-03-26	21:54	16,44	7,0	6,6
2024-03-26	20:54	16,44	7,0	6,6
2024-03-26	19:54	16,45	7,0	6,6
2024-03-26	18:54	16,44	7,0	6,6
2024-03-26	17:54	16,44	7,0	6,6
2024-03-26	16:54	16,44	7,0	6,6
2024-03-26	15:54	16,45	7,0	6,6
2024-03-26	14:54	16,46	7,0	6,6
2024-03-26	13:54	16,46	7,0	6,6
2024-03-26	12:54	16,46	7,0	6,6
2024-03-26	11:54	16,47	7,0	6,6
2024-03-26	10:54	16,46	7,0	6,6
2024-03-26	09:54	16,46	7,0	6,6
2024-03-26	08:54	16,47	7,0	6,6
2024-03-26	07:54	16,46	7,0	6,6
2024-03-26	06:54	16,46	7,0	6,6
2024-03-26	05:54	16,45	7,0	6,6
2024-03-26	04:54	16,45	7,0	6,6
2024-03-26	03:54	16,46	7,0	6,6
2024-03-26	02:54	16,46	7,0	6,6
2024-03-26	01:54	16,46	7,0	6,6
2024-03-26	00:54	16,45	7,0	6,6
2024-03-25	23:54	16,46	7,0	6,6
2024-03-25	22:54	16,45	7,0	6,6
2024-03-25	21:54	16,46	7,0	6,6
2024-03-25	20:54	16,46	7,0	6,6
2024-03-25	19:54	16,45	7,0	6,6
2024-03-25	18:54	16,45	7,0	6,6
2024-03-25	17:54	16,45	7,0	6,6
2024-03-25	16:54	16,45	7,0	6,6
2024-03-25	15:54	16,45	7,0	6,6
2024-03-25	14:54	16,45	7,0	6,6
2024-03-25	13:54	16,45	7,0	6,6
2024-03-25	12:54	16,45	7,0	6,6
2024-03-25	11:54	16,45	7,0	6,6
2024-03-25	10:54	16,45	7,0	6,6
2024-03-25	09:54	16,45	7,0	6,6
2024-03-25	08:54	16,45	7,0	6,6
2024-03-25	07:54	16,44	7,0	6,6
2024-03-25	06:54	16,43	7,0	6,6
2024-03-25	05:54	16,44	7,0	6,6
2024-03-25	04:54	16,43	7,0	6,6
2024-03-25	03:54	16,42	7,0	6,6
2024-03-25	02:54	16,42	7,0	6,6
2024-03-25	01:54	16,42	7,0	6,6
2024-03-25	00:54	16,41	7,0	6,6
2024-03-24	23:54	16,41	7,0	6,6
2024-03-24	22:54	16,41	7,0	6,6
2024-03-24	21:54	16,40	7,0	6,6
2024-03-24	20:54	16,40	7,0	6,6
2024-03-24	19:54	16,40	7,0	6,6
2024-03-24	18:54	16,39	7,0	6,6
2024-03-24	17:54	16,39	7,0	6,6
2024-03-24	16:54	16,38	7,0	6,6
2024-03-24	15:54	16,38	7,0	6,6
2024-03-24	14:54	16,38	7,0	6,6
2024-03-24	13:54	16,38	7,0	6,6

2024-03-24	12:54	16,38	7,0	6,6
2024-03-24	11:54	16,37	7,0	6,6
2024-03-24	10:54	16,37	7,0	6,6
2024-03-24	09:54	16,36	7,0	6,6
2024-03-24	08:54	16,36	7,0	6,6
2024-03-24	07:54	16,36	7,0	6,6
2024-03-24	06:54	16,35	7,0	6,6
2024-03-24	05:54	16,34	7,0	6,6
2024-03-24	04:54	16,35	7,0	6,6
2024-03-24	03:54	16,34	7,0	6,6
2024-03-24	02:54	16,34	7,0	6,6
2024-03-24	01:54	16,34	7,0	6,6
2024-03-24	00:54	16,34	7,0	6,6
2024-03-23	23:54	16,34	7,0	6,6
2024-03-23	22:54	16,34	7,0	6,6
2024-03-23	21:54	16,33	7,0	6,6
2024-03-23	20:54	16,34	7,0	6,6
2024-03-23	19:54	16,33	7,0	6,6
2024-03-23	18:54	16,34	7,0	6,6
2024-03-23	17:54	16,34	7,0	6,6
2024-03-23	16:54	16,33	7,0	6,6
2024-03-23	15:54	16,33	7,0	6,6
2024-03-23	14:54	16,33	7,0	6,6
2024-03-23	13:54	16,34	7,0	6,6
2024-03-23	12:54	16,33	7,0	6,6
2024-03-23	11:54	16,33	7,0	6,6
2024-03-23	10:54	16,33	7,0	6,6
2024-03-23	09:54	16,33	7,0	6,6
2024-03-23	08:54	16,33	7,0	6,6
2024-03-23	07:54	16,33	7,0	6,6
2024-03-23	06:54	16,34	7,0	6,6
2024-03-23	05:54	16,33	7,0	6,6
2024-03-23	04:54	16,34	7,0	6,6
2024-03-23	03:54	16,34	7,0	6,6
2024-03-23	02:54	16,35	7,0	6,6
2024-03-23	01:54	16,35	7,0	6,6
2024-03-23	00:54	16,35	7,0	6,6
2024-03-22	23:54	16,35	7,0	6,6
2024-03-22	22:54	16,36	7,0	6,6
2024-03-22	21:54	16,36	7,0	6,6
2024-03-22	20:54	16,35	7,0	6,6
2024-03-22	19:54	16,35	7,0	6,6
2024-03-22	18:54	16,36	7,0	6,6
2024-03-22	17:54	16,35	7,0	6,6
2024-03-22	16:54	16,35	7,0	6,6
2024-03-22	15:54	16,35	7,0	6,6
2024-03-22	14:54	16,35	7,0	6,6
2024-03-22	13:54	16,36	7,0	6,6
2024-03-22	12:54	16,36	7,0	6,6
2024-03-22	11:54	16,37	7,0	6,6
2024-03-22	10:54	16,37	7,0	6,6
2024-03-22	09:54	16,38	7,0	6,6
2024-03-22	08:54	16,39	7,0	6,6
2024-03-22	07:54	16,40	7,0	6,6
2024-03-22	06:54	16,40	7,0	6,6
2024-03-22	05:54	16,41	7,0	6,6
2024-03-22	04:54	16,42	7,0	6,6

2024-03-22	03:54	16,43	7,0	6,6
2024-03-22	02:54	16,45	7,0	6,6
2024-03-22	01:54	16,45	7,0	6,6
2024-03-22	00:54	16,47	7,0	6,6
2024-03-21	23:54	16,49	7,0	6,6
2024-03-21	22:54	16,50	7,0	6,6
2024-03-21	21:54	16,51	7,0	6,6
2024-03-21	20:54	16,53	7,0	6,6
2024-03-21	19:54	16,55	7,0	6,6
2024-03-21	18:54	16,55	7,0	6,6
2024-03-21	17:54	16,56	7,0	6,6
2024-03-21	16:54	16,56	7,0	6,6
2024-03-21	15:54	16,57	7,0	6,6
2024-03-21	14:54	16,58	7,0	6,6
2024-03-21	13:54	16,59	7,0	6,6
2024-03-21	12:54	16,60	7,0	6,6
2024-03-21	11:54	16,60	7,0	6,6
2024-03-21	10:54	16,61	7,0	6,6
2024-03-21	09:54	16,60	7,0	6,6
2024-03-21	08:54	16,61	7,0	6,6
2024-03-21	07:54	16,60	7,0	6,6
2024-03-21	06:54	16,60	7,0	6,6
2024-03-21	05:54	16,59	7,0	6,6
2024-03-21	04:54	16,60	7,0	6,6
2024-03-21	03:54	16,60	7,0	6,6
2024-03-21	02:54	16,60	7,0	6,6
2024-03-21	01:54	16,59	7,0	6,6
2024-03-21	00:54	16,60	7,0	6,6
2024-03-20	23:54	16,60	7,0	6,6
2024-03-20	22:54	16,59	7,0	6,6
2024-03-20	21:54	16,59	7,0	6,6
2024-03-20	20:54	16,59	7,0	6,6
2024-03-20	19:54	16,59	7,0	6,6
2024-03-20	18:54	16,59	7,0	6,6
2024-03-20	17:54	16,59	7,0	6,6
2024-03-20	16:54	16,59	7,0	6,6
2024-03-20	15:54	16,58	7,0	6,6
2024-03-20	14:54	16,59	7,0	6,6
2024-03-20	13:54	16,59	7,0	6,6
2024-03-20	12:54	16,58	7,0	6,6
2024-03-20	11:54	16,58	7,0	6,6
2024-03-20	10:54	16,58	7,0	6,6
2024-03-20	09:54	16,58	7,0	6,6
2024-03-20	08:54	16,57	7,0	6,6
2024-03-20	07:54	16,57	7,0	6,6
2024-03-20	06:54	16,57	7,0	6,6
2024-03-20	05:54	16,57	7,0	6,6
2024-03-20	04:54	16,57	7,0	6,6
2024-03-20	03:54	16,57	7,0	6,6
2024-03-20	02:54	16,57	7,0	6,6
2024-03-20	01:54	16,57	7,0	6,6
2024-03-20	00:54	16,58	7,0	6,6
2024-03-19	23:54	16,59	7,0	6,6
2024-03-19	22:54	16,58	7,0	6,6
2024-03-19	21:54	16,58	7,0	6,6
2024-03-19	20:54	16,59	7,0	6,6
2024-03-19	19:54	16,60	7,0	6,6

2024-03-19	18:54	16,60	7,0	6,6
2024-03-19	17:54	16,59	7,0	6,6
2024-03-19	16:54	16,59	7,0	6,6
2024-03-19	15:54	16,60	7,0	6,6
2024-03-19	14:54	16,61	7,0	6,6
2024-03-19	13:54	16,61	7,0	6,6
2024-03-19	12:54	16,61	7,0	6,6
2024-03-19	11:54	16,62	7,0	6,6
2024-03-19	10:54	16,62	7,0	6,6
2024-03-19	09:54	16,62	7,0	6,6
2024-03-19	08:54	16,62	7,0	6,6
2024-03-19	07:54	16,62	7,0	6,6
2024-03-19	06:54	16,62	7,0	6,6
2024-03-19	05:54	16,62	7,0	6,6
2024-03-19	04:54	16,62	7,0	6,6
2024-03-19	03:54	16,63	7,0	6,6
2024-03-19	02:54	16,63	7,0	6,6
2024-03-19	01:54	16,63	7,0	6,6
2024-03-19	00:54	16,62	7,0	6,6
2024-03-18	23:54	16,63	7,0	6,6
2024-03-18	22:54	16,63	7,0	6,6
2024-03-18	21:54	16,64	7,0	6,6
2024-03-18	20:54	16,63	7,0	6,6
2024-03-18	19:54	16,64	7,0	6,6
2024-03-18	18:54	16,63	7,0	6,6
2024-03-18	17:54	16,62	7,0	6,6
2024-03-18	16:54	16,62	7,0	6,6
2024-03-18	15:54	16,63	7,0	6,6
2024-03-18	14:54	16,63	7,0	6,6
2024-03-18	13:54	16,64	7,0	6,6
2024-03-18	12:54	16,64	7,0	6,6
2024-03-18	11:54	16,64	7,0	6,6
2024-03-18	10:54	16,66	7,0	6,6
2024-03-18	09:54	16,65	7,0	6,6
2024-03-18	08:54	16,66	7,0	6,6
2024-03-18	07:54	16,66	7,0	6,6
2024-03-18	06:54	16,66	7,0	6,6
2024-03-18	05:54	16,66	7,0	6,6
2024-03-18	04:54	16,66	7,0	6,6
2024-03-18	03:54	16,66	7,0	6,6
2024-03-18	02:54	16,67	7,0	6,6
2024-03-18	01:54	16,67	7,0	6,6
2024-03-18	00:54	16,67	7,0	6,6
2024-03-17	23:54	16,67	7,0	6,6
2024-03-17	22:54	16,68	7,0	6,6
2024-03-17	21:54	16,67	7,0	6,6
2024-03-17	20:54	16,67	7,0	6,6
2024-03-17	19:54	16,67	7,0	6,6
2024-03-17	18:54	16,67	7,0	6,6
2024-03-17	17:54	16,66	7,0	6,6
2024-03-17	16:54	16,67	7,0	6,6
2024-03-17	15:54	16,66	7,0	6,6
2024-03-17	14:54	16,67	7,0	6,6
2024-03-17	13:54	16,66	7,0	6,6
2024-03-17	12:54	16,66	7,0	6,6
2024-03-17	11:54	16,66	7,0	6,6
2024-03-17	10:54	16,67	7,0	6,6

2024-03-17	09:54	16,66	7,0	6,6
2024-03-17	08:54	16,66	7,0	6,6
2024-03-17	07:54	16,64	7,0	6,6
2024-03-17	06:54	16,64	7,0	6,6
2024-03-17	05:54	16,63	7,0	6,6
2024-03-17	04:54	16,63	7,0	6,6
2024-03-17	03:54	16,62	7,0	6,6
2024-03-17	02:54	16,61	7,0	6,6
2024-03-17	01:54	16,60	7,0	6,6
2024-03-17	00:54	16,59	7,0	6,6
2024-03-16	23:54	16,58	7,0	6,6
2024-03-16	22:54	16,56	7,0	6,6
2024-03-16	21:54	16,55	7,0	6,6
2024-03-16	20:54	16,55	7,0	6,6
2024-03-16	19:54	16,53	7,0	6,6
2024-03-16	18:54	16,51	7,0	6,6
2024-03-16	17:54	16,50	7,0	6,6
2024-03-16	16:54	16,49	7,0	6,6
2024-03-16	15:54	16,47	7,0	6,6
2024-03-16	14:54	16,45	7,0	6,6
2024-03-16	13:54	16,44	7,0	6,6
2024-03-16	12:54	16,42	7,0	6,6
2024-03-16	11:54	16,41	7,0	6,6
2024-03-16	10:54	16,39	7,0	6,6
2024-03-16	09:54	16,37	7,0	6,6
2024-03-16	08:54	16,36	7,0	6,6
2024-03-16	07:54	16,34	7,0	6,6
2024-03-16	06:54	16,34	7,0	6,6
2024-03-16	05:54	16,32	7,0	6,6
2024-03-16	04:54	16,33	7,0	6,6
2024-03-16	03:54	16,32	7,0	6,6
2024-03-16	02:54	16,32	7,0	6,6
2024-03-16	01:54	16,32	7,0	6,6
2024-03-16	00:54	16,33	7,0	6,6
2024-03-15	23:54	16,32	7,0	6,6
2024-03-15	22:54	16,33	7,0	6,6
2024-03-15	21:54	16,33	7,0	6,6
2024-03-15	20:54	16,32	7,0	6,6
2024-03-15	19:54	16,32	7,0	6,6
2024-03-15	18:54	16,32	7,0	6,6
2024-03-15	17:54	16,33	7,0	6,6
2024-03-15	16:54	16,32	7,0	6,6
2024-03-15	15:54	16,32	7,0	6,6
2024-03-15	14:54	16,32	7,0	6,6
2024-03-15	13:54	16,31	7,0	6,6
2024-03-15	12:54	16,32	7,0	6,6
2024-03-15	11:54	16,32	7,0	6,6
2024-03-15	10:54	16,33	7,0	6,6
2024-03-15	09:54	16,33	7,0	6,6
2024-03-15	08:54	16,34	7,0	6,6
2024-03-15	07:54	16,35	7,0	6,6
2024-03-15	06:54	16,34	7,0	6,6
2024-03-15	05:54	16,34	7,0	6,6
2024-03-15	04:54	16,34	7,0	6,6
2024-03-15	03:54	16,34	7,0	6,6
2024-03-15	02:54	16,34	7,0	6,6
2024-03-15	01:54	16,34	7,0	6,6

2024-03-15	00:54	16,34	7,0	6,6
2024-03-14	23:54	16,34	7,0	6,6
2024-03-14	22:54	16,33	7,0	6,6
2024-03-14	21:54	16,33	7,0	6,6
2024-03-14	20:54	16,33	7,0	6,6
2024-03-14	19:54	16,32	7,0	6,6
2024-03-14	18:54	16,33	7,0	6,6
2024-03-14	17:54	16,33	7,0	6,6
2024-03-14	16:54	16,33	7,0	6,6
2024-03-14	15:54	16,33	7,0	6,6
2024-03-14	14:54	16,33	7,0	6,6
2024-03-14	13:54	16,33	7,0	6,6
2024-03-14	12:54	16,33	7,0	6,6
2024-03-14	11:54	16,33	7,0	6,6
2024-03-14	10:54	16,34	7,0	6,6
2024-03-14	09:54	16,34	7,0	6,6
2024-03-14	08:54	16,34	7,0	6,6
2024-03-14	07:54	16,34	7,0	6,6
2024-03-14	06:54	16,34	7,0	6,6
2024-03-14	05:54	16,35	7,0	6,6
2024-03-14	04:54	16,35	7,0	6,6
2024-03-14	03:54	16,36	7,0	6,6
2024-03-14	02:54	16,36	7,0	6,6
2024-03-14	01:54	16,37	7,0	6,6
2024-03-14	00:54	16,38	7,0	6,6
2024-03-13	23:54	16,39	7,0	6,6
2024-03-13	22:54	16,40	7,0	6,6
2024-03-13	21:54	16,40	7,0	6,6
2024-03-13	20:54	16,42	7,0	6,6
2024-03-13	19:54	16,42	7,0	6,6
2024-03-13	18:54	16,43	7,0	6,6
2024-03-13	17:54	16,44	7,0	6,6
2024-03-13	16:54	16,44	7,0	6,6
2024-03-13	15:54	16,46	7,0	6,6
2024-03-13	14:54	16,46	7,0	6,6
2024-03-13	13:54	16,47	7,0	6,6
2024-03-13	12:54	16,47	7,0	6,6
2024-03-13	11:54	16,47	7,0	6,6
2024-03-13	10:54	16,48	7,0	6,6
2024-03-13	09:54	16,48	7,0	6,6
2024-03-13	08:54	16,49	7,0	6,6
2024-03-13	07:54	16,49	7,0	6,6
2024-03-13	06:54	16,49	7,0	6,6
2024-03-13	05:54	16,49	7,0	6,6
2024-03-13	04:54	16,49	7,0	6,6
2024-03-13	03:54	16,50	7,0	6,6
2024-03-13	02:54	16,50	7,0	6,6
2024-03-13	01:54	16,51	7,0	6,6
2024-03-13	00:54	16,51	7,0	6,6
2024-03-12	23:54	16,52	7,0	6,6
2024-03-12	22:54	16,50	7,0	6,6
2024-03-12	21:54	16,52	7,0	6,6
2024-03-12	20:54	16,52	7,0	6,6
2024-03-12	19:54	16,52	7,0	6,6
2024-03-12	18:54	16,52	7,0	6,6
2024-03-12	17:54	16,52	7,0	6,6
2024-03-12	16:54	16,52	7,0	6,6

2024-03-12	15:54	16,52	7,0	6,6
2024-03-12	14:54	16,52	7,0	6,6
2024-03-12	13:54	16,53	7,0	6,6
2024-03-12	12:54	16,54	7,0	6,6
2024-03-12	11:54	16,54	7,0	6,6
2024-03-12	10:54	16,54	7,0	6,6
2024-03-12	09:54	16,54	7,0	6,6
2024-03-12	08:54	16,55	7,0	6,6
2024-03-12	07:54	16,55	7,0	6,6
2024-03-12	06:54	16,55	7,0	6,6
2024-03-12	05:54	16,55	7,0	6,6
2024-03-12	04:54	16,55	7,0	6,6
2024-03-12	03:54	16,56	7,0	6,6
2024-03-12	02:54	16,55	7,0	6,6
2024-03-12	01:54	16,56	7,0	6,6
2024-03-12	00:54	16,56	7,0	6,6
2024-03-11	23:54	16,57	7,0	6,6
2024-03-11	22:54	16,57	7,0	6,6
2024-03-11	21:54	16,56	7,0	6,6
2024-03-11	20:54	16,56	7,0	6,6
2024-03-11	19:54	16,56	7,0	6,6
2024-03-11	18:54	16,56	7,0	6,6
2024-03-11	17:54	16,56	7,0	6,6
2024-03-11	16:54	16,57	7,0	6,6
2024-03-11	15:54	16,56	7,0	6,6
2024-03-11	14:54	16,57	7,0	6,6
2024-03-11	13:54	16,57	7,0	6,6
2024-03-11	12:54	16,58	7,0	6,6
2024-03-11	11:54	16,57	7,0	6,6
2024-03-11	10:54	16,59	7,0	6,6
2024-03-11	09:54	16,59	7,0	6,6
2024-03-11	08:54	16,59	7,0	6,6
2024-03-11	07:54	16,58	7,0	6,6
2024-03-11	06:54	16,58	7,0	6,6
2024-03-11	05:54	16,58	7,0	6,6
2024-03-11	04:54	16,59	7,0	6,6
2024-03-11	03:54	16,58	7,0	6,6
2024-03-11	02:54	16,58	7,0	6,6
2024-03-11	01:54	16,58	7,0	6,6
2024-03-11	00:54	16,58	7,0	6,6
2024-03-10	23:54	16,58	7,0	6,6
2024-03-10	22:54	16,58	7,0	6,6
2024-03-10	21:54	16,59	7,0	6,6
2024-03-10	20:54	16,58	7,0	6,6
2024-03-10	19:54	16,58	7,0	6,6
2024-03-10	18:54	16,58	7,0	6,6
2024-03-10	17:54	16,58	7,0	6,6
2024-03-10	16:54	16,58	7,0	6,6
2024-03-10	15:54	16,58	7,0	6,6
2024-03-10	14:54	16,59	7,0	6,6
2024-03-10	13:54	16,59	7,0	6,6
2024-03-10	12:54	16,59	7,0	6,6
2024-03-10	11:54	16,59	7,0	6,6
2024-03-10	10:54	16,60	7,0	6,6
2024-03-10	09:54	16,59	7,0	6,6
2024-03-10	08:54	16,58	7,0	6,6
2024-03-10	07:54	16,59	7,0	6,6

2024-03-10	06:54	16,58	7,0	6,6
2024-03-10	05:54	16,58	7,0	6,6
2024-03-10	04:54	16,58	7,0	6,6
2024-03-10	03:54	16,57	7,0	6,6
2024-03-10	02:54	16,58	7,0	6,6
2024-03-10	01:54	16,58	7,0	6,6
2024-03-10	00:54	16,57	7,0	6,6
2024-03-09	23:54	16,58	7,0	6,6
2024-03-09	22:54	16,58	7,0	6,6
2024-03-09	21:54	16,57	7,0	6,6
2024-03-09	20:54	16,58	7,0	6,6
2024-03-09	19:54	16,56	7,0	6,6
2024-03-09	18:54	16,56	7,0	6,6
2024-03-09	17:54	16,57	7,0	6,6
2024-03-09	16:54	16,56	7,0	6,6
2024-03-09	15:54	16,56	7,0	6,6
2024-03-09	14:54	16,57	7,0	6,6
2024-03-09	13:54	16,57	7,0	6,6
2024-03-09	12:54	16,57	7,0	6,6
2024-03-09	11:54	16,58	7,0	6,6
2024-03-09	10:54	16,57	7,0	6,6
2024-03-09	09:54	16,57	7,0	6,6
2024-03-09	08:54	16,57	7,0	6,6
2024-03-09	07:54	16,57	7,0	6,6
2024-03-09	06:54	16,57	7,0	6,6
2024-03-09	05:54	16,57	7,0	6,6
2024-03-09	04:54	16,58	7,0	6,6
2024-03-09	03:54	16,58	7,0	6,6
2024-03-09	02:54	16,57	7,0	6,6
2024-03-09	01:54	16,57	7,0	6,6
2024-03-09	00:54	16,57	7,0	6,6
2024-03-08	23:54	16,57	7,0	6,6
2024-03-08	22:54	16,58	7,0	6,6
2024-03-08	21:54	16,59	7,0	6,6
2024-03-08	20:54	16,59	7,0	6,6
2024-03-08	19:54	16,59	7,0	6,6
2024-03-08	18:54	16,59	7,0	6,6
2024-03-08	17:54	16,59	7,0	6,6
2024-03-08	16:54	16,59	7,0	6,6
2024-03-08	15:54	16,59	7,0	6,6
2024-03-08	14:54	16,60	7,0	6,6
2024-03-08	13:54	16,61	7,0	6,6
2024-03-08	12:54	16,61	7,0	6,6
2024-03-08	11:54	16,61	7,0	6,6
2024-03-08	10:54	16,61	7,0	6,6
2024-03-08	09:54	16,62	7,0	6,6
2024-03-08	08:54	16,63	7,0	6,6
2024-03-08	07:54	16,63	7,0	6,6
2024-03-08	06:54	16,63	7,0	6,6
2024-03-08	05:54	16,62	7,0	6,6
2024-03-08	04:54	16,62	7,0	6,6
2024-03-08	03:54	16,63	7,0	6,6
2024-03-08	02:54	16,63	7,0	6,6
2024-03-08	01:54	16,64	7,0	6,6
2024-03-08	00:54	16,63	7,0	6,6
2024-03-07	23:54	16,64	7,0	6,6
2024-03-07	22:54	16,64	7,0	6,6

2024-03-07	21:54	16,64	7,0	6,6
2024-03-07	20:54	16,64	7,0	6,6
2024-03-07	19:54	16,64	7,0	6,6
2024-03-07	18:54	16,63	7,0	6,6
2024-03-07	17:54	16,63	7,0	6,6
2024-03-07	16:54	16,63	7,0	6,6
2024-03-07	15:54	16,64	7,0	6,6
2024-03-07	14:54	16,65	7,0	6,6
2024-03-07	13:54	16,65	7,0	6,6
2024-03-07	12:54	16,66	7,0	6,6
2024-03-07	11:54	16,66	7,0	6,6
2024-03-07	10:54	16,67	7,0	6,6
2024-03-07	09:54	16,67	7,0	6,6
2024-03-07	08:54	16,67	7,0	6,6
2024-03-07	07:54	16,67	7,0	6,6
2024-03-07	06:54	16,67	7,0	6,6
2024-03-07	05:54	16,66	7,0	6,6
2024-03-07	04:54	16,66	7,0	6,6
2024-03-07	03:54	16,66	7,0	6,6
2024-03-07	02:54	16,67	7,0	6,6
2024-03-07	01:54	16,66	7,0	6,6
2024-03-07	00:54	16,67	7,0	6,6
2024-03-06	23:54	16,66	7,0	6,6
2024-03-06	22:54	16,65	7,0	6,6
2024-03-06	21:54	16,66	7,0	6,6
2024-03-06	20:54	16,65	7,0	6,6
2024-03-06	19:54	16,65	7,0	6,6
2024-03-06	18:54	16,65	7,0	6,6
2024-03-06	17:54	16,64	7,0	6,6
2024-03-06	16:54	16,65	7,0	6,6
2024-03-06	15:54	16,65	7,0	6,6
2024-03-06	14:54	16,65	7,0	6,6
2024-03-06	13:54	16,65	7,0	6,6
2024-03-06	12:54	16,65	7,0	6,6
2024-03-06	11:54	16,65	7,0	6,6
2024-03-06	10:54	16,65	7,0	6,6
2024-03-06	09:54	16,65	7,0	6,6
2024-03-06	08:54	16,65	7,0	6,6
2024-03-06	07:54	16,64	7,0	6,6
2024-03-06	06:54	16,64	7,0	6,6
2024-03-06	05:54	16,64	7,0	6,6
2024-03-06	04:54	16,63	7,0	6,6
2024-03-06	03:54	16,65	7,0	6,6
2024-03-06	02:54	16,64	7,0	6,6
2024-03-06	01:54	16,63	7,0	6,6
2024-03-06	00:54	16,63	7,0	6,6
2024-03-05	23:54	16,64	7,0	6,6
2024-03-05	22:54	16,63	7,0	6,6
2024-03-05	21:54	16,64	7,0	6,6
2024-03-05	20:54	16,63	7,0	6,6
2024-03-05	19:54	16,63	7,0	6,6
2024-03-05	18:54	16,63	7,0	6,6
2024-03-05	17:54	16,61	7,0	6,6
2024-03-05	16:54	16,62	7,0	6,6
2024-03-05	15:54	16,62	7,0	6,6
2024-03-05	14:54	16,62	7,0	6,6
2024-03-05	13:54	16,62	7,0	6,6

2024-03-05	12:54	16,62	7,0	6,6
2024-03-05	11:54	16,63	7,0	6,6
2024-03-05	10:54	16,62	7,0	6,6
2024-03-05	09:54	16,62	7,0	6,6
2024-03-05	08:54	16,63	7,0	6,6
2024-03-05	07:54	16,61	7,0	6,6
2024-03-05	06:54	16,60	7,0	6,6
2024-03-05	05:54	16,61	7,0	6,6
2024-03-05	04:54	16,61	7,0	6,6
2024-03-05	03:54	16,60	7,0	6,6
2024-03-05	02:54	16,60	7,0	6,6
2024-03-05	01:54	16,60	7,0	6,6
2024-03-05	00:54	16,60	7,0	6,6
2024-03-04	23:54	16,60	7,0	6,6
2024-03-04	22:54	16,60	7,0	6,6
2024-03-04	21:54	16,60	7,0	6,6
2024-03-04	20:54	16,58	7,0	6,6
2024-03-04	19:54	16,58	7,0	6,6
2024-03-04	18:54	16,58	7,0	6,6
2024-03-04	17:54	16,57	7,0	6,6
2024-03-04	16:54	16,56	7,0	6,6
2024-03-04	15:54	16,57	7,0	6,6
2024-03-04	14:54	16,57	7,0	6,6
2024-03-04	13:54	16,56	7,0	6,6
2024-03-04	12:54	16,56	7,0	6,6
2024-03-04	11:54	16,55	7,0	6,6
2024-03-04	10:54	16,55	7,0	6,6
2024-03-04	09:54	16,54	7,0	6,6
2024-03-04	08:54	16,54	7,0	6,6
2024-03-04	07:54	16,53	7,0	6,6
2024-03-04	06:54	16,53	7,0	6,6
2024-03-04	05:54	16,53	7,0	6,6
2024-03-04	04:54	16,53	7,0	6,6
2024-03-04	03:54	16,52	7,0	6,6
2024-03-04	02:54	16,51	7,0	6,6
2024-03-04	01:54	16,50	7,0	6,6
2024-03-04	00:54	16,51	7,0	6,6
2024-03-03	23:54	16,51	7,0	6,6
2024-03-03	22:54	16,51	7,0	6,6
2024-03-03	21:54	16,49	7,0	6,6
2024-03-03	20:54	16,49	7,0	6,6
2024-03-03	19:54	16,49	7,0	6,6
2024-03-03	18:54	16,49	7,0	6,6
2024-03-03	17:54	16,49	7,0	6,6
2024-03-03	16:54	16,49	7,0	6,6
2024-03-03	15:54	16,48	7,0	6,6
2024-03-03	14:54	16,48	7,0	6,6
2024-03-03	13:54	16,49	7,0	6,6
2024-03-03	12:54	16,49	7,0	6,6
2024-03-03	11:54	16,49	7,0	6,6
2024-03-03	10:54	16,49	7,0	6,6
2024-03-03	09:54	16,49	7,0	6,6
2024-03-03	08:54	16,49	7,0	6,6
2024-03-03	07:54	16,48	7,0	6,6
2024-03-03	06:54	16,48	7,0	6,6
2024-03-03	05:54	16,47	7,0	6,6
2024-03-03	04:54	16,47	7,0	6,6

2024-03-03	03:54	16,47	7,0	6,6
2024-03-03	02:54	16,47	7,0	6,6
2024-03-03	01:54	16,47	7,0	6,6
2024-03-03	00:54	16,46	7,0	6,6
2024-03-02	23:54	16,46	7,0	6,6
2024-03-02	22:54	16,46	7,0	6,6
2024-03-02	21:54	16,46	7,0	6,6
2024-03-02	20:54	16,45	7,0	6,6
2024-03-02	19:54	16,44	7,0	6,6
2024-03-02	18:54	16,43	7,0	6,6
2024-03-02	17:54	16,43	7,0	6,6
2024-03-02	16:54	16,43	7,0	6,6
2024-03-02	15:54	16,43	7,0	6,6
2024-03-02	14:54	16,43	7,0	6,6
2024-03-02	13:54	16,43	7,0	6,6
2024-03-02	12:54	16,43	7,0	6,6
2024-03-02	11:54	16,43	7,0	6,6
2024-03-02	10:54	16,43	7,0	6,6
2024-03-02	09:54	16,43	7,0	6,6
2024-03-02	08:54	16,43	7,0	6,6
2024-03-02	07:54	16,43	7,0	6,6
2024-03-02	06:54	16,42	7,0	6,6
2024-03-02	05:54	16,42	7,0	6,6
2024-03-02	04:54	16,43	7,0	6,6
2024-03-02	03:54	16,43	7,0	6,6
2024-03-02	02:54	16,42	7,0	6,6
2024-03-02	01:54	16,42	7,0	6,6
2024-03-02	00:54	16,41	7,0	6,6
2024-03-01	23:54	16,41	7,0	6,6
2024-03-01	22:54	16,41	7,0	6,6
2024-03-01	21:54	16,40	7,0	6,6
2024-03-01	20:54	16,40	7,0	6,6
2024-03-01	19:54	16,40	7,0	6,6
2024-03-01	18:54	16,39	7,0	6,6
2024-03-01	17:54	16,39	7,0	6,6
2024-03-01	16:54	16,40	7,0	6,6
2024-03-01	15:54	16,39	7,0	6,6
2024-03-01	14:54	16,39	7,0	6,6
2024-03-01	13:54	16,39	7,0	6,6
2024-03-01	12:54	16,40	7,0	6,6
2024-03-01	11:54	16,39	7,0	6,6
2024-03-01	10:54	16,38	7,0	6,6
2024-03-01	09:54	16,38	7,0	6,6
2024-03-01	08:54	16,37	7,0	6,6
2024-03-01	07:54	16,37	7,0	6,6
2024-03-01	06:54	16,36	7,0	6,6
2024-03-01	05:54	16,37	7,0	6,6
2024-03-01	04:54	16,37	7,0	6,6
2024-03-01	03:54	16,37	7,0	6,6
2024-03-01	02:54	16,38	7,0	6,6
2024-03-01	01:54	16,36	7,0	6,6
2024-03-01	00:54	16,37	7,0	6,6
2024-02-29	23:54	16,37	7,0	6,6
2024-02-29	22:54	16,37	7,0	6,6
2024-02-29	21:54	16,36	7,0	6,6
2024-02-29	20:54	16,36	7,0	6,6
2024-02-29	19:54	16,35	7,0	6,6

2024-02-29	18:54	16,35	7,0	6,6
2024-02-29	17:54	16,35	7,0	6,6
2024-02-29	16:54	16,35	7,0	6,6
2024-02-29	15:54	16,35	7,0	6,6
2024-02-29	14:54	16,34	7,0	6,6
2024-02-29	13:54	16,34	7,0	6,6
2024-02-29	12:54	16,34	7,0	6,6
2024-02-29	11:54	16,33	7,0	6,6
2024-02-29	10:54	16,34	7,0	6,6
2024-02-29	09:54	16,35	7,0	6,6
2024-02-29	08:54	16,35	7,0	6,6
2024-02-29	07:54	16,36	7,0	6,6
2024-02-29	06:54	16,36	7,0	6,6
2024-02-29	05:54	16,37	7,0	6,6
2024-02-29	04:54	16,38	7,0	6,6
2024-02-29	03:54	16,38	7,0	6,6
2024-02-29	02:54	16,39	7,0	6,6
2024-02-29	01:54	16,40	7,0	6,6
2024-02-29	00:54	16,40	7,0	6,6
2024-02-28	23:54	16,40	7,0	6,6
2024-02-28	22:54	16,40	7,0	6,6
2024-02-28	21:54	16,41	7,0	6,6
2024-02-28	20:54	16,41	7,0	6,6
2024-02-28	19:54	16,41	7,0	6,6
2024-02-28	18:54	16,41	7,0	6,6
2024-02-28	17:54	16,42	7,0	6,6
2024-02-28	16:54	16,41	7,0	6,6
2024-02-28	15:54	16,41	7,0	6,6
2024-02-28	14:54	16,41	7,0	6,6
2024-02-28	13:54	16,41	7,0	6,6
2024-02-28	12:54	16,41	7,0	6,6
2024-02-28	11:54	16,42	7,0	6,6
2024-02-28	10:54	16,41	7,0	6,6

Prosjektnavn: Gjerdrum
Serienummer: 32711
Målepunkt: 138_102
Installationstidpunkt: 05.02.24
Installationsdjup (m): 25
Avlesningstidpunkt: 12.06.23
Atmosfærisktrykk ved avlesningstidpunkt: 987mB

* Totaltrykk inkludert atmosfærisktrykk

Dato	Tid	Trykk* (mH2O)	Temp (C)	Batteri (%)
2024-06-12	00:40	21,34	5,0	6,4
2024-06-11	00:40	21,26	5,0	6,4
2024-06-10	00:40	21,20	5,0	6,4
2024-06-09	00:40	21,22	5,0	6,4
2024-06-08	00:40	21,36	5,0	6,4
2024-06-07	00:40	21,35	5,0	6,4
2024-06-06	00:40	21,32	5,0	6,4
2024-06-05	00:40	21,26	5,0	6,4
2024-06-04	00:40	21,35	5,0	6,4
2024-06-03	00:40	21,39	5,0	6,4
2024-06-02	00:40	21,46	5,0	6,4
2024-06-01	00:40	21,44	5,0	6,4
2024-05-31	00:40	21,43	5,0	6,4
2024-05-30	00:40	21,38	5,0	6,4
2024-05-29	00:40	21,40	5,0	6,4
2024-05-28	00:40	21,46	5,0	6,4
2024-05-27	00:40	21,44	5,0	6,4
2024-05-26	00:40	21,48	5,0	6,4
2024-05-25	00:40	21,47	5,0	6,4
2024-05-24	00:40	21,45	5,0	6,4
2024-05-23	00:40	21,44	5,0	6,4
2024-05-22	00:40	21,46	5,0	6,4
2024-05-21	12:40	21,45	5,0	6,5
2024-05-21	11:40	21,48	5,0	6,4
2024-05-21	10:40	21,46	5,0	6,4
2024-05-21	09:40	21,49	5,0	6,4
2024-05-21	08:40	21,49	5,0	6,5
2024-05-21	07:40	21,48	5,0	6,4
2024-05-21	06:40	21,48	5,0	6,5
2024-05-21	05:40	21,46	5,0	6,4
2024-05-21	04:40	21,49	5,0	6,4
2024-05-21	03:40	21,49	5,0	6,4
2024-05-21	02:40	21,48	5,0	6,4
2024-05-21	01:40	21,46	5,0	6,4
2024-05-21	00:40	21,49	5,0	6,5
2024-05-20	23:40	21,45	5,0	6,4
2024-05-20	22:40	21,46	5,0	6,4
2024-05-20	21:40	21,46	5,0	6,4
2024-05-20	20:40	21,44	5,0	6,4
2024-05-20	19:40	21,45	5,0	6,5
2024-05-20	18:40	21,47	5,0	6,4
2024-05-20	17:40	21,47	5,0	6,4
2024-05-20	16:40	21,43	5,0	6,5
2024-05-20	15:40	21,45	5,0	6,5

2024-05-20	14:40	21,44	5,0	6,4
2024-05-20	13:40	21,45	5,0	6,5
2024-05-20	12:40	21,45	5,0	6,4
2024-05-20	11:40	21,46	5,0	6,4
2024-05-20	10:40	21,47	5,0	6,4
2024-05-20	09:40	21,46	5,0	6,4
2024-05-20	08:40	21,46	5,0	6,4
2024-05-20	07:40	21,46	5,0	6,5
2024-05-20	06:40	21,43	5,0	6,4
2024-05-20	05:40	21,45	5,0	6,5
2024-05-20	04:40	21,45	5,0	6,4
2024-05-20	03:40	21,43	5,0	6,4
2024-05-20	02:40	21,44	5,0	6,5
2024-05-20	01:40	21,41	5,0	6,4
2024-05-20	00:40	21,44	5,0	6,5
2024-05-19	23:40	21,43	5,0	6,4
2024-05-19	22:40	21,43	5,0	6,4
2024-05-19	21:40	21,40	5,0	6,5
2024-05-19	20:40	21,38	5,0	6,4
2024-05-19	19:40	21,37	5,0	6,5
2024-05-19	18:40	21,36	5,0	6,5
2024-05-19	17:40	21,35	5,0	6,4
2024-05-19	16:40	21,35	5,0	6,5
2024-05-19	15:40	21,35	5,0	6,4
2024-05-19	14:40	21,35	5,0	6,4
2024-05-19	13:40	21,35	5,0	6,5
2024-05-19	12:40	21,38	5,0	6,4
2024-05-19	11:40	21,39	5,0	6,4
2024-05-19	10:40	21,39	5,0	6,4
2024-05-19	09:40	21,38	5,0	6,5
2024-05-19	08:40	21,38	5,0	6,4
2024-05-19	07:40	21,38	5,0	6,4
2024-05-19	06:40	21,39	5,0	6,4
2024-05-19	05:40	21,40	5,0	6,4
2024-05-19	04:40	21,40	5,0	6,4
2024-05-19	03:40	21,40	5,0	6,4
2024-05-19	02:40	21,39	5,0	6,4
2024-05-19	01:40	21,38	5,0	6,5
2024-05-19	00:40	21,40	5,0	6,5
2024-05-18	23:40	21,39	5,0	6,4
2024-05-18	22:40	21,41	5,0	6,4
2024-05-18	21:40	21,39	5,0	6,4
2024-05-18	20:40	21,41	5,0	6,5
2024-05-18	19:40	21,42	5,0	6,5
2024-05-18	18:40	21,43	5,0	6,5
2024-05-18	17:40	21,40	5,0	6,4
2024-05-18	16:40	21,41	5,0	6,4
2024-05-18	15:40	21,42	5,0	6,4
2024-05-18	14:40	21,40	5,0	6,4
2024-05-18	13:40	21,41	5,0	6,4
2024-05-18	12:40	21,43	5,0	6,5
2024-05-18	11:40	21,45	5,0	6,4
2024-05-18	10:40	21,44	5,0	6,4
2024-05-18	09:40	21,44	5,0	6,4
2024-05-18	08:40	21,46	5,0	6,5
2024-05-18	07:40	21,47	5,0	6,5
2024-05-18	06:40	21,44	5,0	6,4

2024-05-18	05:40	21,47	5,0	6,4
2024-05-18	04:40	21,45	5,0	6,4
2024-05-18	03:40	21,44	5,0	6,4
2024-05-18	02:40	21,46	5,0	6,5
2024-05-18	01:40	21,44	5,0	6,4
2024-05-18	00:40	21,43	5,0	6,4
2024-05-17	23:40	21,45	5,0	6,4
2024-05-17	22:40	21,47	5,0	6,4
2024-05-17	21:40	21,45	5,0	6,4
2024-05-17	20:40	21,46	5,0	6,5
2024-05-17	19:40	21,45	5,0	6,4
2024-05-17	18:40	21,45	5,0	6,5
2024-05-17	17:40	21,43	5,0	6,4
2024-05-17	16:40	21,46	5,0	6,4
2024-05-17	15:40	21,42	5,0	6,4
2024-05-17	14:40	21,44	5,0	6,4
2024-05-17	13:40	21,44	5,0	6,4
2024-05-17	12:40	21,45	5,0	6,4
2024-05-17	11:40	21,46	5,0	6,4
2024-05-17	10:40	21,48	5,0	6,5
2024-05-17	09:40	21,48	5,0	6,4
2024-05-17	08:40	21,48	5,0	6,5
2024-05-17	07:40	21,47	5,0	6,4
2024-05-17	06:40	21,48	5,0	6,4
2024-05-17	05:40	21,49	5,0	6,5
2024-05-17	04:40	21,50	5,0	6,4
2024-05-17	03:40	21,47	5,0	6,5
2024-05-17	02:40	21,48	5,0	6,5
2024-05-17	01:40	21,47	5,0	6,4
2024-05-17	00:40	21,47	5,0	6,4
2024-05-16	23:40	21,44	5,0	6,5
2024-05-16	22:40	21,49	5,0	6,4
2024-05-16	21:40	21,48	5,0	6,4
2024-05-16	20:40	21,46	5,0	6,5
2024-05-16	19:40	21,45	5,0	6,5
2024-05-16	18:40	21,46	5,0	6,4
2024-05-16	17:40	21,44	5,0	6,4
2024-05-16	16:40	21,47	5,0	6,5
2024-05-16	15:40	21,46	5,0	6,4
2024-05-16	14:40	21,45	5,0	6,5
2024-05-16	13:40	21,46	5,0	6,5
2024-05-16	12:40	21,45	5,0	6,4
2024-05-16	11:40	21,46	5,0	6,4
2024-05-16	10:40	21,43	5,0	6,5
2024-05-16	09:40	21,48	5,0	6,5
2024-05-16	08:40	21,47	5,0	6,4
2024-05-16	07:40	21,46	5,0	6,4
2024-05-16	06:40	21,46	5,0	6,5
2024-05-16	05:40	21,46	5,0	6,4
2024-05-16	04:40	21,47	5,0	6,5
2024-05-16	03:40	21,45	5,0	6,4
2024-05-16	02:40	21,47	5,0	6,5
2024-05-16	01:40	21,47	5,0	6,4
2024-05-16	00:40	21,49	5,0	6,5
2024-05-15	23:40	21,45	5,0	6,4
2024-05-15	22:40	21,43	5,0	6,4
2024-05-15	21:40	21,46	5,0	6,5

2024-05-15	20:40	21,44	5,0	6,4
2024-05-15	19:40	21,42	5,0	6,5
2024-05-15	18:40	21,42	5,0	6,5
2024-05-15	17:40	21,42	5,0	6,4
2024-05-15	16:40	21,40	5,0	6,4
2024-05-15	15:40	21,42	5,0	6,4
2024-05-15	14:40	21,41	5,0	6,4
2024-05-15	13:40	21,42	5,0	6,4
2024-05-15	12:40	21,42	5,0	6,4
2024-05-15	11:40	21,45	5,0	6,4
2024-05-15	10:40	21,43	5,0	6,5
2024-05-15	09:40	21,40	5,0	6,4
2024-05-15	08:40	21,42	5,0	6,5
2024-05-15	07:40	21,42	5,0	6,4
2024-05-15	06:40	21,42	5,0	6,5
2024-05-15	05:40	21,43	5,0	6,5
2024-05-15	04:40	21,44	5,0	6,4
2024-05-15	03:40	21,44	5,0	6,5
2024-05-15	02:40	21,41	5,0	6,4
2024-05-15	01:40	21,42	5,0	6,5
2024-05-15	00:40	21,43	5,0	6,4
2024-05-14	23:40	21,42	5,0	6,4
2024-05-14	22:40	21,43	5,0	6,5
2024-05-14	21:40	21,42	5,0	6,5
2024-05-14	20:40	21,43	5,0	6,5
2024-05-14	19:40	21,43	5,0	6,4
2024-05-14	18:40	21,43	5,0	6,4
2024-05-14	17:40	21,43	5,0	6,4
2024-05-14	16:40	21,43	5,0	6,4
2024-05-14	15:40	21,42	5,0	6,4
2024-05-14	14:40	21,44	5,0	6,4
2024-05-14	13:40	21,43	5,0	6,4
2024-05-14	12:40	21,43	5,0	6,4
2024-05-14	11:40	21,45	5,0	6,5
2024-05-14	10:40	21,45	5,0	6,5
2024-05-14	09:40	21,47	5,0	6,4
2024-05-14	08:40	21,47	5,0	6,5
2024-05-14	07:40	21,42	5,0	6,4
2024-05-14	06:40	21,42	5,0	6,4
2024-05-14	05:40	21,45	5,0	6,5
2024-05-14	04:40	21,45	5,0	6,4
2024-05-14	03:40	21,44	5,0	6,4
2024-05-14	02:40	21,44	5,0	6,4
2024-05-14	01:40	21,44	5,0	6,4
2024-05-14	00:40	21,43	5,0	6,4
2024-05-13	23:40	21,44	5,0	6,4
2024-05-13	22:40	21,41	5,0	6,4
2024-05-13	21:40	21,42	5,0	6,4
2024-05-13	20:40	21,44	5,0	6,4
2024-05-13	19:40	21,43	5,0	6,4
2024-05-13	18:40	21,43	5,0	6,4
2024-05-13	17:40	21,44	5,0	6,4
2024-05-13	16:40	21,42	5,0	6,4
2024-05-13	15:40	21,46	5,0	6,4
2024-05-13	14:40	21,44	5,0	6,5
2024-05-13	13:40	21,47	5,0	6,4
2024-05-13	12:40	21,44	5,0	6,4

2024-05-13	11:40	21,47	5,0	6,4
2024-05-13	10:40	21,48	5,0	6,4
2024-05-13	09:40	21,48	5,0	6,4
2024-05-13	08:40	21,48	5,0	6,4
2024-05-13	07:40	21,49	5,0	6,5
2024-05-13	06:40	21,49	5,0	6,4
2024-05-13	05:40	21,49	5,0	6,5
2024-05-13	04:40	21,49	5,0	6,5
2024-05-13	03:40	21,46	5,0	6,4
2024-05-13	02:40	21,48	5,0	6,4
2024-05-13	01:40	21,48	5,0	6,4
2024-05-13	00:40	21,48	5,0	6,4
2024-05-12	23:40	21,48	5,0	6,5
2024-05-12	22:40	21,45	5,0	6,4
2024-05-12	21:40	21,45	5,0	6,4
2024-05-12	20:40	21,45	5,0	6,5
2024-05-12	19:40	21,45	5,0	6,4
2024-05-12	18:40	21,45	5,0	6,5
2024-05-12	17:40	21,48	5,0	6,4
2024-05-12	16:40	21,46	5,0	6,5
2024-05-12	15:40	21,45	5,0	6,5
2024-05-12	14:40	21,47	5,0	6,4
2024-05-12	13:40	21,46	5,0	6,4
2024-05-12	12:40	21,48	5,0	6,4
2024-05-12	11:40	21,47	5,0	6,4
2024-05-12	10:40	21,49	5,0	6,4
2024-05-12	09:40	21,49	5,0	6,5
2024-05-12	08:40	21,48	5,0	6,4
2024-05-12	07:40	21,48	5,0	6,5
2024-05-12	06:40	21,49	5,0	6,5
2024-05-12	05:40	21,48	5,0	6,4
2024-05-12	04:40	21,47	5,0	6,4
2024-05-12	03:40	21,47	5,0	6,5
2024-05-12	02:40	21,48	5,0	6,5
2024-05-12	01:40	21,46	5,0	6,4
2024-05-12	00:40	21,48	5,0	6,4
2024-05-11	23:40	21,49	5,0	6,4
2024-05-11	22:40	21,47	5,0	6,4
2024-05-11	21:40	21,47	5,0	6,4
2024-05-11	20:40	21,49	5,0	6,5
2024-05-11	19:40	21,48	5,0	6,5
2024-05-11	18:40	21,46	5,0	6,4
2024-05-11	17:40	21,47	5,0	6,5
2024-05-11	16:40	21,47	5,0	6,4
2024-05-11	15:40	21,48	5,0	6,4
2024-05-11	14:40	21,48	5,0	6,5
2024-05-11	13:40	21,47	5,0	6,4
2024-05-11	12:40	21,47	5,0	6,4
2024-05-11	11:40	21,48	5,0	6,4
2024-05-11	10:40	21,49	5,0	6,5
2024-05-11	09:40	21,48	5,0	6,5
2024-05-11	08:40	21,48	5,0	6,4
2024-05-11	07:40	21,48	5,0	6,4
2024-05-11	06:40	21,46	5,0	6,4
2024-05-11	05:40	21,47	5,0	6,4
2024-05-11	04:40	21,47	5,0	6,4
2024-05-11	03:40	21,48	5,0	6,5

2024-05-11	02:40	21,48	5,0	6,4
2024-05-11	01:40	21,48	5,0	6,4
2024-05-11	00:40	21,48	5,0	6,4
2024-05-10	23:40	21,48	5,0	6,4
2024-05-10	22:40	21,48	5,0	6,4
2024-05-10	21:40	21,45	5,0	6,5
2024-05-10	20:40	21,46	5,0	6,5
2024-05-10	19:40	21,44	5,0	6,4
2024-05-10	18:40	21,47	5,0	6,4
2024-05-10	17:40	21,44	5,0	6,4
2024-05-10	16:40	21,43	5,0	6,4
2024-05-10	15:40	21,47	5,0	6,4
2024-05-10	14:40	21,43	5,0	6,4
2024-05-10	13:40	21,43	5,0	6,4
2024-05-10	12:40	21,45	5,0	6,5
2024-05-10	11:40	21,46	5,0	6,4
2024-05-10	10:40	21,47	5,0	6,5
2024-05-10	09:40	21,46	5,0	6,4
2024-05-10	08:40	21,47	5,0	6,5
2024-05-10	07:40	21,46	5,0	6,5
2024-05-10	06:40	21,45	5,0	6,5
2024-05-10	05:40	21,46	5,0	6,4
2024-05-10	04:40	21,46	5,0	6,4
2024-05-10	03:40	21,46	5,0	6,4
2024-05-10	02:40	21,46	5,0	6,5
2024-05-10	01:40	21,44	5,0	6,4
2024-05-10	00:40	21,41	5,0	6,5
2024-05-09	23:40	21,40	5,0	6,5
2024-05-09	22:40	21,40	5,0	6,5
2024-05-09	21:40	21,39	5,0	6,5
2024-05-09	20:40	21,38	5,0	6,5
2024-05-09	19:40	21,37	5,0	6,5
2024-05-09	18:40	21,39	5,0	6,5
2024-05-09	17:40	21,38	5,0	6,5
2024-05-09	16:40	21,39	5,0	6,5
2024-05-09	15:40	21,37	5,0	6,5
2024-05-09	14:40	21,38	5,0	6,5
2024-05-09	13:40	21,39	5,0	6,5
2024-05-09	12:40	21,39	5,0	6,5
2024-05-09	11:40	21,39	5,0	6,5
2024-05-09	10:40	21,40	5,0	6,5
2024-05-09	09:40	21,42	5,0	6,5
2024-05-09	08:40	21,42	5,0	6,5
2024-05-09	07:40	21,42	5,0	6,5
2024-05-09	06:40	21,43	5,0	6,5
2024-05-09	05:40	21,43	5,0	6,5
2024-05-09	04:40	21,44	5,0	6,5
2024-05-09	03:40	21,45	5,0	6,5
2024-05-09	02:40	21,46	5,0	6,5
2024-05-09	01:40	21,48	5,0	6,5
2024-05-09	00:40	21,47	5,0	6,5
2024-05-08	23:40	21,46	5,0	6,5
2024-05-08	22:40	21,47	5,0	6,5
2024-05-08	21:40	21,43	5,0	6,5
2024-05-08	20:40	21,44	5,0	6,5
2024-05-08	19:40	21,46	5,0	6,5
2024-05-08	18:40	21,43	5,0	6,5

2024-05-08	17:40	21,45	5,0	6,5
2024-05-08	16:40	21,44	5,0	6,5
2024-05-08	15:40	21,46	5,0	6,4
2024-05-08	15:15	21,46	5,0	6,5
2024-05-08	14:15	21,44	5,0	6,5
2024-05-08	13:15	21,45	5,0	6,5
2024-05-08	12:15	21,46	5,0	6,5
2024-05-08	11:15	21,46	5,0	6,5
2024-05-08	10:15	21,45	5,0	6,5
2024-05-08	09:15	21,46	5,0	6,5
2024-05-08	08:15	21,45	5,0	6,5
2024-05-08	07:15	21,46	5,0	6,5
2024-05-08	06:15	21,43	5,0	6,5
2024-05-08	05:15	21,44	5,0	6,5
2024-05-08	04:15	21,41	5,0	6,5
2024-05-08	03:15	21,45	5,0	6,5
2024-05-08	02:15	21,46	5,0	6,5
2024-05-08	01:15	21,45	5,0	6,5
2024-05-08	00:15	21,45	5,0	6,5
2024-05-07	23:15	21,46	5,0	6,5
2024-05-07	22:15	21,45	5,0	6,5
2024-05-07	21:15	21,43	5,0	6,5
2024-05-07	20:15	21,45	5,0	6,5
2024-05-07	19:15	21,43	5,0	6,5
2024-05-07	18:15	21,41	5,0	6,5
2024-05-07	17:15	21,44	5,0	6,5
2024-05-07	16:15	21,44	5,0	6,5
2024-05-07	15:15	21,44	5,0	6,5
2024-05-07	14:15	21,44	5,0	6,5
2024-05-07	13:15	21,43	5,0	6,5
2024-05-07	12:15	21,44	5,0	6,5
2024-05-07	11:15	21,43	5,0	6,5
2024-05-07	10:15	21,44	5,0	6,5
2024-05-07	09:15	21,42	5,0	6,5
2024-05-07	08:15	21,44	5,0	6,5
2024-05-07	07:15	21,43	5,0	6,5
2024-05-07	06:15	21,44	5,0	6,5
2024-05-07	05:15	21,41	5,0	6,5
2024-05-07	04:15	21,42	5,0	6,5
2024-05-07	03:15	21,41	5,0	6,5
2024-05-07	02:15	21,41	5,0	6,5
2024-05-07	01:15	21,42	5,0	6,5
2024-05-07	00:15	21,41	5,0	6,5
2024-05-06	23:15	21,39	5,0	6,5
2024-05-06	22:15	21,39	5,0	6,5
2024-05-06	21:15	21,39	5,0	6,5
2024-05-06	20:15	21,39	5,0	6,5
2024-05-06	19:15	21,39	5,0	6,5
2024-05-06	18:15	21,35	5,0	6,5
2024-05-06	17:15	21,40	5,0	6,5
2024-05-06	16:15	21,40	5,0	6,5
2024-05-06	15:15	21,36	5,0	6,5
2024-05-06	14:15	21,38	5,0	6,5
2024-05-06	13:15	21,38	5,0	6,5
2024-05-06	12:15	21,35	5,0	6,5
2024-05-06	11:15	21,37	5,0	6,5
2024-05-06	10:15	21,36	5,0	6,5

2024-05-06	09:15	21,36	5,0	6,5
2024-05-06	08:15	21,36	5,0	6,5
2024-05-06	07:15	21,35	5,0	6,5
2024-05-06	06:15	21,34	5,0	6,5
2024-05-06	05:15	21,35	5,0	6,5
2024-05-06	04:15	21,32	5,0	6,5
2024-05-06	03:15	21,31	5,0	6,5
2024-05-06	02:15	21,31	5,0	6,5
2024-05-06	01:15	21,30	5,0	6,5
2024-05-06	00:15	21,30	5,0	6,5
2024-05-05	23:15	21,29	5,0	6,5
2024-05-05	22:15	21,32	5,0	6,5
2024-05-05	21:15	21,33	5,0	6,5
2024-05-05	20:15	21,34	5,0	6,5
2024-05-05	19:15	21,32	5,0	6,5
2024-05-05	18:15	21,30	5,0	6,5
2024-05-05	17:15	21,30	5,0	6,5
2024-05-05	16:15	21,32	5,0	6,5
2024-05-05	15:15	21,31	5,0	6,5
2024-05-05	14:15	21,33	5,0	6,5
2024-05-05	13:15	21,33	5,0	6,5
2024-05-05	12:15	21,32	5,0	6,5
2024-05-05	11:15	21,31	5,0	6,5
2024-05-05	10:15	21,32	5,0	6,5
2024-05-05	09:15	21,32	5,0	6,5
2024-05-05	08:15	21,33	5,0	6,5
2024-05-05	07:15	21,35	5,0	6,5
2024-05-05	06:15	21,37	5,0	6,5
2024-05-05	05:15	21,35	5,0	6,5
2024-05-05	04:15	21,32	5,0	6,5
2024-05-05	03:15	21,34	5,0	6,5
2024-05-05	02:15	21,34	5,0	6,5
2024-05-05	01:15	21,34	5,0	6,5
2024-05-05	00:15	21,34	5,0	6,5
2024-05-04	23:15	21,33	5,0	6,5
2024-05-04	22:15	21,35	5,0	6,5
2024-05-04	21:15	21,34	5,0	6,5
2024-05-04	20:15	21,36	5,0	6,5
2024-05-04	19:15	21,37	5,0	6,5
2024-05-04	18:15	21,33	5,0	6,5
2024-05-04	17:15	21,34	5,0	6,5
2024-05-04	16:15	21,36	5,0	6,5
2024-05-04	15:15	21,37	5,0	6,5
2024-05-04	14:15	21,36	5,0	6,5
2024-05-04	13:15	21,36	5,0	6,5
2024-05-04	12:15	21,36	5,0	6,5
2024-05-04	11:15	21,38	5,0	6,5
2024-05-04	10:15	21,38	5,0	6,5
2024-05-04	09:15	21,39	5,0	6,5
2024-05-04	08:15	21,40	5,0	6,5
2024-05-04	07:15	21,38	5,0	6,5
2024-05-04	06:15	21,39	5,0	6,5
2024-05-04	05:15	21,38	5,0	6,5
2024-05-04	04:15	21,41	5,0	6,5
2024-05-04	03:15	21,40	5,0	6,5
2024-05-04	02:15	21,37	5,0	6,5
2024-05-04	01:15	21,37	5,0	6,5

2024-05-04	00:15	21,39	5,0	6,5
2024-05-03	23:15	21,40	5,0	6,5
2024-05-03	22:15	21,40	5,0	6,5
2024-05-03	21:15	21,38	5,0	6,5
2024-05-03	20:15	21,38	5,0	6,5
2024-05-03	19:15	21,38	5,0	6,5
2024-05-03	18:15	21,40	5,0	6,5
2024-05-03	17:15	21,41	5,0	6,5
2024-05-03	16:15	21,38	5,0	6,5
2024-05-03	15:15	21,41	5,0	6,5
2024-05-03	14:15	21,38	5,0	6,5
2024-05-03	13:15	21,41	5,0	6,5
2024-05-03	12:15	21,41	5,0	6,5
2024-05-03	11:15	21,43	5,0	6,5
2024-05-03	10:15	21,45	5,0	6,5
2024-05-03	09:15	21,41	5,0	6,5
2024-05-03	08:15	21,43	5,0	6,5
2024-05-03	07:15	21,43	5,0	6,5
2024-05-03	06:15	21,42	5,0	6,5
2024-05-03	05:15	21,44	5,0	6,5
2024-05-03	04:15	21,43	5,0	6,5
2024-05-03	03:15	21,45	5,0	6,5
2024-05-03	02:15	21,45	5,0	6,5
2024-05-03	01:15	21,43	5,0	6,5
2024-05-03	00:15	21,41	5,0	6,5
2024-05-02	23:15	21,44	5,0	6,5
2024-05-02	22:15	21,40	5,0	6,5
2024-05-02	21:15	21,40	5,0	6,5
2024-05-02	20:15	21,38	5,0	6,5
2024-05-02	19:15	21,40	5,0	6,5
2024-05-02	18:15	21,39	5,0	6,5
2024-05-02	17:15	21,41	5,0	6,5
2024-05-02	16:15	21,44	5,0	6,5
2024-05-02	15:15	21,41	5,0	6,5
2024-05-02	14:15	21,43	5,0	6,5
2024-05-02	13:15	21,45	5,0	6,5
2024-05-02	12:15	21,45	5,0	6,5
2024-05-02	11:15	21,45	5,0	6,5
2024-05-02	10:15	21,47	5,0	6,5
2024-05-02	09:15	21,46	5,0	6,5
2024-05-02	08:15	21,45	5,0	6,5
2024-05-02	07:15	21,47	5,0	6,5
2024-05-02	06:15	21,45	5,0	6,5
2024-05-02	05:15	21,45	5,0	6,5
2024-05-02	04:15	21,46	5,0	6,5
2024-05-02	03:15	21,45	5,0	6,5
2024-05-02	02:15	21,45	5,0	6,5
2024-05-02	01:15	21,46	5,0	6,5
2024-05-02	00:15	21,47	5,0	6,5
2024-05-01	23:15	21,42	5,0	6,5
2024-05-01	22:15	21,42	5,0	6,5
2024-05-01	21:15	21,46	5,0	6,5
2024-05-01	20:15	21,45	5,0	6,5
2024-05-01	19:15	21,46	5,0	6,5
2024-05-01	18:15	21,45	5,0	6,5
2024-05-01	17:15	21,46	5,0	6,5
2024-05-01	16:15	21,46	5,0	6,5

2024-05-01	15:15	21,45	5,0	6,5
2024-05-01	14:15	21,48	5,0	6,5
2024-05-01	13:15	21,46	5,0	6,5
2024-05-01	12:15	21,49	5,0	6,5
2024-05-01	11:15	21,47	5,0	6,5
2024-05-01	10:15	21,49	5,0	6,5
2024-05-01	09:15	21,50	5,0	6,5
2024-05-01	08:15	21,51	5,0	6,5
2024-05-01	07:15	21,49	5,0	6,5
2024-05-01	06:15	21,49	5,0	6,5
2024-05-01	05:15	21,52	5,0	6,5
2024-05-01	04:15	21,51	5,0	6,5
2024-05-01	03:15	21,49	5,0	6,5
2024-05-01	02:15	21,49	5,0	6,5
2024-05-01	01:15	21,48	5,0	6,5
2024-05-01	00:15	21,48	5,0	6,5
2024-04-30	23:15	21,48	5,0	6,5
2024-04-30	22:15	21,48	5,0	6,5
2024-04-30	21:15	21,52	5,0	6,5
2024-04-30	20:15	21,49	5,0	6,5
2024-04-30	19:15	21,50	5,0	6,5
2024-04-30	18:15	21,49	5,0	6,5
2024-04-30	17:15	21,51	5,0	6,5
2024-04-30	16:15	21,50	5,0	6,5
2024-04-30	15:15	21,52	5,0	6,5
2024-04-30	14:15	21,51	5,0	6,5
2024-04-30	13:15	21,54	5,0	6,5
2024-04-30	12:15	21,53	5,0	6,5
2024-04-30	11:15	21,52	5,0	6,5
2024-04-30	10:15	21,54	5,0	6,5
2024-04-30	09:15	21,53	5,0	6,5
2024-04-30	08:15	21,53	5,0	6,5
2024-04-30	07:15	21,52	5,0	6,5
2024-04-30	06:15	21,51	5,0	6,5
2024-04-30	05:15	21,48	5,0	6,5
2024-04-30	04:15	21,47	5,0	6,5
2024-04-30	03:15	21,49	5,0	6,5
2024-04-30	02:15	21,48	5,0	6,5
2024-04-30	01:15	21,46	5,0	6,5
2024-04-30	00:15	21,46	5,0	6,5
2024-04-29	23:15	21,45	5,0	6,5
2024-04-29	22:15	21,45	5,0	6,5
2024-04-29	21:15	21,45	5,0	6,5
2024-04-29	20:15	21,44	5,0	6,5
2024-04-29	19:15	21,43	5,0	6,5
2024-04-29	18:15	21,43	5,0	6,5
2024-04-29	17:15	21,40	5,0	6,5
2024-04-29	16:15	21,40	5,0	6,5
2024-04-29	15:15	21,43	5,0	6,5
2024-04-29	14:15	21,39	5,0	6,5
2024-04-29	13:15	21,39	5,0	6,5
2024-04-29	12:15	21,38	5,0	6,5
2024-04-29	11:15	21,39	5,0	6,5
2024-04-29	10:15	21,38	5,0	6,5
2024-04-29	09:15	21,38	5,0	6,5
2024-04-29	08:15	21,36	5,0	6,5
2024-04-29	07:15	21,35	5,0	6,5

2024-04-29	06:15	21,35	5,0	6,5
2024-04-29	05:15	21,35	5,0	6,5
2024-04-29	04:15	21,35	5,0	6,5
2024-04-29	03:15	21,34	5,0	6,5
2024-04-29	02:15	21,37	5,0	6,5
2024-04-29	01:15	21,37	5,0	6,5
2024-04-29	00:15	21,38	5,0	6,5
2024-04-28	23:15	21,39	5,0	6,5
2024-04-28	22:15	21,39	5,0	6,5
2024-04-28	21:15	21,41	5,0	6,5
2024-04-28	20:15	21,39	5,0	6,5
2024-04-28	19:15	21,40	5,0	6,5
2024-04-28	18:15	21,40	5,0	6,5
2024-04-28	17:15	21,39	5,0	6,5
2024-04-28	16:15	21,39	5,0	6,5
2024-04-28	15:15	21,39	5,0	6,5
2024-04-28	14:15	21,38	5,0	6,5
2024-04-28	13:15	21,37	5,0	6,5
2024-04-28	12:15	21,41	5,0	6,5
2024-04-28	11:15	21,41	5,0	6,5
2024-04-28	10:15	21,41	5,0	6,5
2024-04-28	09:15	21,41	5,0	6,5
2024-04-28	08:15	21,41	5,0	6,5
2024-04-28	07:15	21,43	5,0	6,5
2024-04-28	06:15	21,41	5,0	6,5
2024-04-28	05:15	21,39	5,0	6,5
2024-04-28	04:15	21,41	5,0	6,5
2024-04-28	03:15	21,42	5,0	6,5
2024-04-28	02:15	21,39	5,0	6,5
2024-04-28	01:15	21,40	5,0	6,5
2024-04-28	00:15	21,41	5,0	6,5
2024-04-27	23:15	21,41	5,0	6,5
2024-04-27	22:15	21,38	5,0	6,5
2024-04-27	21:15	21,37	5,0	6,5
2024-04-27	20:15	21,37	5,0	6,5
2024-04-27	19:15	21,35	5,0	6,5
2024-04-27	18:15	21,36	5,0	6,5
2024-04-27	17:15	21,37	5,0	6,5
2024-04-27	16:15	21,36	5,0	6,5
2024-04-27	15:15	21,37	5,0	6,5
2024-04-27	14:15	21,36	5,0	6,5
2024-04-27	13:15	21,36	5,0	6,5
2024-04-27	12:15	21,37	5,0	6,5
2024-04-27	11:15	21,36	5,0	6,5
2024-04-27	10:15	21,35	5,0	6,5
2024-04-27	09:15	21,36	5,0	6,5
2024-04-27	08:15	21,36	5,0	6,5
2024-04-27	07:15	21,36	5,0	6,5
2024-04-27	06:15	21,36	5,0	6,5
2024-04-27	05:15	21,35	5,0	6,5
2024-04-27	04:15	21,34	5,0	6,5
2024-04-27	03:15	21,35	5,0	6,5
2024-04-27	02:15	21,33	5,0	6,5
2024-04-27	01:15	21,34	5,0	6,5
2024-04-27	00:15	21,34	5,0	6,5
2024-04-26	23:15	21,35	5,0	6,5
2024-04-26	22:15	21,34	5,0	6,5

2024-04-26	21:15	21,34	5,0	6,5
2024-04-26	20:15	21,31	5,0	6,5
2024-04-26	19:15	21,33	5,0	6,5
2024-04-26	18:15	21,34	5,0	6,5
2024-04-26	17:15	21,32	5,0	6,5
2024-04-26	16:15	21,34	5,0	6,5
2024-04-26	15:15	21,32	5,0	6,5
2024-04-26	14:15	21,32	5,0	6,5
2024-04-26	13:15	21,34	5,0	6,5
2024-04-26	12:15	21,35	5,0	6,5
2024-04-26	11:15	21,35	5,0	6,5
2024-04-26	10:15	21,33	5,0	6,5
2024-04-26	09:15	21,33	5,0	6,5
2024-04-26	08:15	21,32	5,0	6,5
2024-04-26	07:15	21,33	5,0	6,5
2024-04-26	06:15	21,30	5,0	6,5
2024-04-26	05:15	21,33	5,0	6,5
2024-04-26	04:15	21,33	5,0	6,5
2024-04-26	03:15	21,30	5,0	6,5
2024-04-26	02:15	21,30	5,0	6,5
2024-04-26	01:15	21,30	5,0	6,5
2024-04-26	00:15	21,31	5,0	6,5
2024-04-25	23:15	21,31	5,0	6,5
2024-04-25	22:15	21,31	5,0	6,5
2024-04-25	21:15	21,31	5,0	6,5
2024-04-25	20:15	21,32	5,0	6,5
2024-04-25	19:15	21,28	5,0	6,5
2024-04-25	18:15	21,28	5,0	6,5
2024-04-25	17:15	21,28	5,0	6,5
2024-04-25	16:15	21,28	5,0	6,5
2024-04-25	15:15	21,28	5,0	6,5
2024-04-25	14:15	21,28	5,0	6,5
2024-04-25	13:15	21,29	5,0	6,5
2024-04-25	12:15	21,29	5,0	6,5
2024-04-25	11:15	21,27	5,0	6,5
2024-04-25	10:15	21,30	5,0	6,5
2024-04-25	09:15	21,28	5,0	6,5
2024-04-25	08:15	21,28	5,0	6,5
2024-04-25	07:15	21,28	5,0	6,5
2024-04-25	06:15	21,29	5,0	6,5
2024-04-25	05:15	21,32	5,0	6,5
2024-04-25	04:15	21,30	5,0	6,5
2024-04-25	03:15	21,28	5,0	6,5
2024-04-25	02:15	21,30	5,0	6,5
2024-04-25	01:15	21,30	5,0	6,5
2024-04-25	00:15	21,30	5,0	6,5
2024-04-24	23:15	21,30	5,0	6,5
2024-04-24	22:15	21,30	5,0	6,5
2024-04-24	21:15	21,30	5,0	6,5
2024-04-24	20:15	21,32	5,0	6,5
2024-04-24	19:15	21,31	5,0	6,5
2024-04-24	18:15	21,30	5,0	6,5
2024-04-24	17:15	21,30	5,0	6,5
2024-04-24	16:15	21,29	5,0	6,5
2024-04-24	15:15	21,32	5,0	6,5
2024-04-24	14:15	21,29	5,0	6,5
2024-04-24	13:15	21,33	5,0	6,5

2024-04-24	12:15	21,29	5,0	6,5
2024-04-24	11:15	21,33	5,0	6,5
2024-04-24	10:15	21,31	5,0	6,5
2024-04-24	09:15	21,33	5,0	6,5
2024-04-24	08:15	21,31	5,0	6,5
2024-04-24	07:15	21,31	5,0	6,5
2024-04-24	06:15	21,31	5,0	6,5
2024-04-24	05:15	21,29	5,0	6,5
2024-04-24	04:15	21,34	5,0	6,5
2024-04-24	03:15	21,35	5,0	6,5
2024-04-24	02:15	21,35	5,0	6,5
2024-04-24	01:15	21,35	5,0	6,5
2024-04-24	00:15	21,35	5,0	6,5
2024-04-23	23:15	21,37	5,0	6,5
2024-04-23	22:15	21,35	5,0	6,5
2024-04-23	21:15	21,36	5,0	6,5
2024-04-23	20:15	21,34	5,0	6,5
2024-04-23	19:15	21,33	5,0	6,5
2024-04-23	18:15	21,34	5,0	6,5
2024-04-23	17:15	21,33	5,0	6,5
2024-04-23	16:15	21,33	5,0	6,5
2024-04-23	15:15	21,34	5,0	6,5
2024-04-23	14:15	21,35	5,0	6,5
2024-04-23	13:15	21,36	5,0	6,5
2024-04-23	12:15	21,35	5,0	6,5
2024-04-23	11:15	21,36	5,0	6,5
2024-04-23	10:15	21,39	5,0	6,5
2024-04-23	09:15	21,38	5,0	6,5
2024-04-23	08:15	21,39	5,0	6,5
2024-04-23	07:15	21,39	5,0	6,5
2024-04-23	06:15	21,37	5,0	6,5
2024-04-23	05:15	21,38	5,0	6,5
2024-04-23	04:15	21,38	5,0	6,5
2024-04-23	03:15	21,42	5,0	6,5
2024-04-23	02:15	21,39	5,0	6,5
2024-04-23	01:15	21,41	5,0	6,5
2024-04-23	00:15	21,40	5,0	6,5
2024-04-22	23:15	21,40	5,0	6,5
2024-04-22	22:15	21,42	5,0	6,5
2024-04-22	21:15	21,42	5,0	6,5
2024-04-22	20:15	21,40	5,0	6,5
2024-04-22	19:15	21,45	5,0	6,5
2024-04-22	18:15	21,44	5,0	6,5
2024-04-22	17:15	21,44	5,0	6,5
2024-04-22	16:15	21,47	5,0	6,5
2024-04-22	15:15	21,46	5,0	6,5
2024-04-22	14:15	21,47	5,0	6,5
2024-04-22	13:15	21,47	5,0	6,5
2024-04-22	12:15	21,50	5,0	6,5
2024-04-22	11:15	21,50	5,0	6,5
2024-04-22	10:15	21,49	5,0	6,5
2024-04-22	09:15	21,50	5,0	6,5
2024-04-22	08:15	21,49	5,0	6,5
2024-04-22	07:15	21,51	5,0	6,5
2024-04-22	06:15	21,52	5,0	6,5
2024-04-22	05:15	21,52	5,0	6,5
2024-04-22	04:15	21,53	5,0	6,5

2024-04-22	03:15	21,48	5,0	6,5
2024-04-22	02:15	21,53	5,0	6,5
2024-04-22	01:15	21,53	5,0	6,5
2024-04-22	00:15	21,51	5,0	6,5
2024-04-21	23:15	21,49	5,0	6,5
2024-04-21	22:15	21,52	5,0	6,5
2024-04-21	21:15	21,52	5,0	6,5
2024-04-21	20:15	21,52	5,0	6,5
2024-04-21	19:15	21,50	5,0	6,5
2024-04-21	18:15	21,49	5,0	6,5
2024-04-21	17:15	21,50	5,0	6,5
2024-04-21	16:15	21,52	5,0	6,5
2024-04-21	15:15	21,51	5,0	6,5
2024-04-21	14:15	21,51	5,0	6,5
2024-04-21	13:15	21,51	5,0	6,5
2024-04-21	12:15	21,53	5,0	6,5
2024-04-21	11:15	21,51	5,0	6,5
2024-04-21	10:15	21,51	5,0	6,5
2024-04-21	09:15	21,53	5,0	6,5
2024-04-21	08:15	21,52	5,0	6,5
2024-04-21	07:15	21,51	5,0	6,5
2024-04-21	06:15	21,50	5,0	6,5
2024-04-21	05:15	21,50	5,0	6,5
2024-04-21	04:15	21,50	5,0	6,5
2024-04-21	03:15	21,48	5,0	6,5
2024-04-21	02:15	21,47	5,0	6,5
2024-04-21	01:15	21,48	5,0	6,5
2024-04-21	00:15	21,46	5,0	6,5
2024-04-20	23:15	21,45	5,0	6,5
2024-04-20	22:15	21,46	5,0	6,5
2024-04-20	21:15	21,45	5,0	6,5
2024-04-20	20:15	21,44	5,0	6,5
2024-04-20	19:15	21,42	5,0	6,5
2024-04-20	18:15	21,40	5,0	6,5
2024-04-20	17:15	21,38	5,0	6,5
2024-04-20	16:15	21,39	5,0	6,5
2024-04-20	15:15	21,39	5,0	6,5
2024-04-20	14:15	21,39	5,0	6,5
2024-04-20	13:15	21,37	5,0	6,5
2024-04-20	12:15	21,38	5,0	6,5
2024-04-20	11:15	21,37	5,0	6,5
2024-04-20	10:15	21,36	5,0	6,5
2024-04-20	09:15	21,36	5,0	6,5
2024-04-20	08:15	21,35	5,0	6,5
2024-04-20	07:15	21,35	5,0	6,5
2024-04-20	06:15	21,33	5,0	6,5
2024-04-20	05:15	21,35	5,0	6,5
2024-04-20	04:15	21,37	5,0	6,5
2024-04-20	03:15	21,32	5,0	6,5
2024-04-20	02:15	21,34	5,0	6,5
2024-04-20	01:15	21,34	5,0	6,5
2024-04-20	00:15	21,36	5,0	6,5
2024-04-19	23:15	21,33	5,0	6,5
2024-04-19	22:15	21,32	5,0	6,5
2024-04-19	21:15	21,32	5,0	6,5
2024-04-19	20:15	21,34	5,0	6,5
2024-04-19	19:15	21,32	5,0	6,5

2024-04-19	18:15	21,31	5,0	6,5
2024-04-19	17:15	21,32	5,0	6,5
2024-04-19	16:15	21,33	5,0	6,5
2024-04-19	15:15	21,32	5,0	6,5
2024-04-19	14:15	21,32	5,0	6,5
2024-04-19	13:15	21,31	5,0	6,5
2024-04-19	12:15	21,33	5,0	6,5
2024-04-19	11:15	21,33	5,0	6,5
2024-04-19	10:15	21,32	5,0	6,5
2024-04-19	09:15	21,32	5,0	6,5
2024-04-19	08:15	21,32	5,0	6,5
2024-04-19	07:15	21,31	5,0	6,5
2024-04-19	06:15	21,32	5,0	6,5
2024-04-19	05:15	21,32	5,0	6,5
2024-04-19	04:15	21,31	5,0	6,5
2024-04-19	03:15	21,34	5,0	6,5
2024-04-19	02:15	21,33	5,0	6,5
2024-04-19	01:15	21,34	5,0	6,5
2024-04-19	00:15	21,35	5,0	6,5
2024-04-18	23:15	21,32	5,0	6,5
2024-04-18	22:15	21,34	5,0	6,5
2024-04-18	21:15	21,35	5,0	6,5
2024-04-18	20:15	21,33	5,0	6,5
2024-04-18	19:15	21,33	5,0	6,5
2024-04-18	18:15	21,35	5,0	6,5
2024-04-18	17:15	21,34	5,0	6,5
2024-04-18	16:15	21,35	5,0	6,5
2024-04-18	15:15	21,37	5,0	6,5
2024-04-18	14:15	21,37	5,0	6,5
2024-04-18	13:15	21,37	5,0	6,5
2024-04-18	12:15	21,39	5,0	6,5
2024-04-18	11:15	21,38	5,0	6,5
2024-04-18	10:15	21,37	5,0	6,5
2024-04-18	09:15	21,37	5,0	6,5
2024-04-18	08:15	21,37	5,0	6,5
2024-04-18	07:15	21,37	5,0	6,5
2024-04-18	06:15	21,38	5,0	6,5
2024-04-18	05:15	21,39	5,0	6,5
2024-04-18	04:15	21,37	5,0	6,5
2024-04-18	03:15	21,36	5,0	6,5
2024-04-18	02:15	21,39	5,0	6,5
2024-04-18	01:15	21,36	5,0	6,5
2024-04-18	00:15	21,36	5,0	6,5
2024-04-17	23:15	21,37	5,0	6,5
2024-04-17	22:15	21,38	5,0	6,5
2024-04-17	21:15	21,37	5,0	6,5
2024-04-17	20:15	21,36	5,0	6,5
2024-04-17	19:15	21,35	5,0	6,5
2024-04-17	18:15	21,35	5,0	6,5
2024-04-17	17:15	21,34	5,0	6,5
2024-04-17	16:15	21,36	5,0	6,5
2024-04-17	15:15	21,31	5,0	6,5
2024-04-17	14:15	21,34	5,0	6,5
2024-04-17	13:15	21,33	5,0	6,5
2024-04-17	12:15	21,34	5,0	6,5
2024-04-17	11:15	21,33	5,0	6,5
2024-04-17	10:15	21,34	5,0	6,5

2024-04-17	09:15	21,33	5,0	6,5
2024-04-17	08:15	21,31	5,0	6,5
2024-04-17	07:15	21,31	5,0	6,5
2024-04-17	06:15	21,31	5,0	6,5
2024-04-17	05:15	21,30	5,0	6,5
2024-04-17	04:15	21,29	5,0	6,5
2024-04-17	03:15	21,29	5,0	6,5
2024-04-17	02:15	21,28	5,0	6,5
2024-04-17	01:15	21,29	5,0	6,5
2024-04-17	00:15	21,29	5,0	6,5
2024-04-16	23:15	21,28	5,0	6,5
2024-04-16	22:15	21,28	5,0	6,5
2024-04-16	21:15	21,26	5,0	6,5
2024-04-16	20:15	21,26	5,0	6,5
2024-04-16	19:15	21,27	5,0	6,5
2024-04-16	18:15	21,27	5,0	6,5
2024-04-16	17:15	21,26	5,0	6,5
2024-04-16	16:15	21,26	5,0	6,5
2024-04-16	15:15	21,28	5,0	6,5
2024-04-16	14:15	21,26	5,0	6,5
2024-04-16	13:15	21,30	5,0	6,5
2024-04-16	12:15	21,27	5,0	6,5
2024-04-16	11:15	21,28	5,0	6,5
2024-04-16	10:15	21,25	5,0	6,5
2024-04-16	09:15	21,28	5,0	6,5
2024-04-16	08:15	21,26	5,0	6,5
2024-04-16	07:15	21,26	5,0	6,5
2024-04-16	06:15	21,27	5,0	6,5
2024-04-16	05:15	21,24	5,0	6,5
2024-04-16	04:15	21,25	5,0	6,5
2024-04-16	03:15	21,26	5,0	6,5
2024-04-16	02:15	21,27	5,0	6,5
2024-04-16	01:15	21,23	5,0	6,5
2024-04-16	00:15	21,23	5,0	6,5
2024-04-15	23:15	21,23	5,0	6,5
2024-04-15	22:15	21,24	5,0	6,5
2024-04-15	21:15	21,25	5,0	6,5
2024-04-15	20:15	21,23	5,0	6,5
2024-04-15	19:15	21,25	5,0	6,5
2024-04-15	18:15	21,24	5,0	6,5
2024-04-15	17:15	21,24	5,0	6,5
2024-04-15	16:15	21,25	5,0	6,5
2024-04-15	15:15	21,25	5,0	6,5
2024-04-15	14:15	21,25	5,0	6,5
2024-04-15	13:15	21,25	5,0	6,5
2024-04-15	12:15	21,26	5,0	6,5
2024-04-15	11:15	21,27	5,0	6,5
2024-04-15	10:15	21,24	5,0	6,5
2024-04-15	09:15	21,27	5,0	6,5
2024-04-15	08:15	21,29	5,0	6,5
2024-04-15	07:15	21,28	5,0	6,5
2024-04-15	06:15	21,30	5,0	6,5
2024-04-15	05:15	21,29	5,0	6,5
2024-04-15	04:15	21,30	5,0	6,5
2024-04-15	03:15	21,29	5,0	6,5
2024-04-15	02:15	21,28	5,0	6,5
2024-04-15	01:15	21,27	5,0	6,5

2024-04-15	00:15	21,30	5,0	6,5
2024-04-14	23:15	21,27	5,0	6,5
2024-04-14	22:15	21,28	5,0	6,5
2024-04-14	21:15	21,28	5,0	6,5
2024-04-14	20:15	21,26	5,0	6,5
2024-04-14	19:15	21,25	5,0	6,5
2024-04-14	18:15	21,24	5,0	6,5
2024-04-14	17:15	21,24	5,0	6,5
2024-04-14	16:15	21,22	5,0	6,5
2024-04-14	15:15	21,23	5,0	6,5
2024-04-14	14:15	21,20	5,0	6,5
2024-04-14	13:15	21,21	5,0	6,5
2024-04-14	12:15	21,19	5,0	6,5
2024-04-14	11:15	21,15	5,0	6,5
2024-04-14	10:15	21,15	5,0	6,5
2024-04-14	09:15	21,15	5,0	6,5
2024-04-14	08:15	21,14	5,0	6,5
2024-04-14	07:15	21,15	5,0	6,5
2024-04-14	06:15	21,16	5,0	6,5
2024-04-14	05:15	21,15	5,0	6,5
2024-04-14	04:15	21,19	5,0	6,5
2024-04-14	03:15	21,21	5,0	6,5
2024-04-14	02:15	21,21	5,0	6,5
2024-04-14	01:15	21,24	5,0	6,5
2024-04-14	00:15	21,24	5,0	6,5
2024-04-13	23:15	21,25	5,0	6,5
2024-04-13	22:15	21,24	5,0	6,5
2024-04-13	21:15	21,27	5,0	6,5
2024-04-13	20:15	21,29	5,0	6,5
2024-04-13	19:15	21,29	5,0	6,5
2024-04-13	18:15	21,28	5,0	6,5
2024-04-13	17:15	21,30	5,0	6,5
2024-04-13	16:15	21,27	5,0	6,5
2024-04-13	15:15	21,30	5,0	6,5
2024-04-13	14:15	21,31	5,0	6,5
2024-04-13	13:15	21,31	5,0	6,5
2024-04-13	12:15	21,33	5,0	6,5
2024-04-13	11:15	21,32	5,0	6,5
2024-04-13	10:15	21,32	5,0	6,5
2024-04-13	09:15	21,31	5,0	6,5
2024-04-13	08:15	21,31	5,0	6,5
2024-04-13	07:15	21,33	5,0	6,5
2024-04-13	06:15	21,33	5,0	6,5
2024-04-13	05:15	21,34	5,0	6,5
2024-04-13	04:15	21,35	5,0	6,5
2024-04-13	03:15	21,33	5,0	6,5
2024-04-13	02:15	21,36	5,0	6,5
2024-04-13	01:15	21,35	5,0	6,5
2024-04-13	00:15	21,33	5,0	6,5
2024-04-12	23:15	21,34	5,0	6,5
2024-04-12	22:15	21,33	5,0	6,5
2024-04-12	21:15	21,32	5,0	6,5
2024-04-12	20:15	21,35	5,0	6,5
2024-04-12	19:15	21,34	5,0	6,5
2024-04-12	18:15	21,35	5,0	6,5
2024-04-12	17:15	21,34	5,0	6,5
2024-04-12	16:15	21,37	5,0	6,5

2024-04-12	15:15	21,38	5,0	6,5
2024-04-12	14:15	21,37	5,0	6,5
2024-04-12	13:15	21,35	5,0	6,5
2024-04-12	12:15	21,38	5,0	6,5
2024-04-12	11:15	21,39	5,0	6,5
2024-04-12	10:15	21,41	5,0	6,5
2024-04-12	09:15	21,38	5,0	6,5
2024-04-12	08:15	21,40	5,0	6,5
2024-04-12	07:15	21,39	5,0	6,5
2024-04-12	06:15	21,41	5,0	6,5
2024-04-12	05:15	21,41	5,0	6,5
2024-04-12	04:15	21,39	5,0	6,5
2024-04-12	03:15	21,40	5,0	6,5
2024-04-12	02:15	21,41	5,0	6,5
2024-04-12	01:15	21,40	5,0	6,5
2024-04-12	00:15	21,40	5,0	6,5
2024-04-11	23:15	21,38	5,0	6,5
2024-04-11	22:15	21,36	5,0	6,5
2024-04-11	21:15	21,40	5,0	6,5
2024-04-11	20:15	21,36	5,0	6,5
2024-04-11	19:15	21,34	5,0	6,5
2024-04-11	18:15	21,34	5,0	6,5
2024-04-11	17:15	21,34	5,0	6,5
2024-04-11	16:15	21,33	5,0	6,5
2024-04-11	15:15	21,36	5,0	6,5
2024-04-11	14:15	21,33	5,0	6,5
2024-04-11	13:15	21,33	5,0	6,5
2024-04-11	12:15	21,33	5,0	6,5
2024-04-11	11:15	21,28	5,0	6,5
2024-04-11	10:15	21,32	5,0	6,5
2024-04-11	09:15	21,32	5,0	6,5
2024-04-11	08:15	21,34	5,0	6,5
2024-04-11	07:15	21,35	5,0	6,5
2024-04-11	06:15	21,37	5,0	6,5
2024-04-11	05:15	21,38	5,0	6,5
2024-04-11	04:15	21,39	5,0	6,5
2024-04-11	03:15	21,39	5,0	6,5
2024-04-11	02:15	21,37	5,0	6,5
2024-04-11	01:15	21,38	5,0	6,5
2024-04-11	00:15	21,36	5,0	6,5
2024-04-10	23:15	21,36	5,0	6,5
2024-04-10	22:15	21,39	5,0	6,5
2024-04-10	21:15	21,39	5,0	6,5
2024-04-10	20:15	21,34	5,0	6,5
2024-04-10	19:15	21,33	5,0	6,5
2024-04-10	18:15	21,33	5,0	6,5
2024-04-10	17:15	21,33	5,0	6,5
2024-04-10	16:15	21,28	5,0	6,5
2024-04-10	15:15	21,29	5,0	6,5
2024-04-10	14:15	21,29	5,0	6,5
2024-04-10	13:15	21,25	5,0	6,5
2024-04-10	12:15	21,24	5,0	6,5
2024-04-10	11:15	21,24	5,0	6,5
2024-04-10	10:15	21,25	5,0	6,5
2024-04-10	09:15	21,24	5,0	6,5
2024-04-10	08:15	21,24	5,0	6,5
2024-04-10	07:15	21,24	5,0	6,5

2024-04-10	06:15	21,26	5,0	6,5
2024-04-10	05:15	21,27	5,0	6,5
2024-04-10	04:15	21,26	5,0	6,5
2024-04-10	03:15	21,27	5,0	6,5
2024-04-10	02:15	21,28	5,0	6,5
2024-04-10	01:15	21,27	5,0	6,5
2024-04-10	00:15	21,28	5,0	6,5
2024-04-09	23:15	21,27	5,0	6,5
2024-04-09	22:15	21,27	5,0	6,5
2024-04-09	21:15	21,29	5,0	6,5
2024-04-09	20:15	21,27	5,0	6,5
2024-04-09	19:15	21,29	5,0	6,5
2024-04-09	18:15	21,29	5,0	6,5
2024-04-09	17:15	21,28	5,0	6,5
2024-04-09	16:15	21,31	5,0	6,5
2024-04-09	15:15	21,30	5,0	6,5
2024-04-09	14:15	21,33	5,0	6,5
2024-04-09	13:15	21,34	5,0	6,5
2024-04-09	12:15	21,36	5,0	6,5
2024-04-09	11:15	21,33	5,0	6,5
2024-04-09	10:15	21,36	5,0	6,5
2024-04-09	09:15	21,35	5,0	6,5
2024-04-09	08:15	21,32	5,0	6,5
2024-04-09	07:15	21,34	5,0	6,5
2024-04-09	06:15	21,34	5,0	6,5
2024-04-09	05:15	21,33	5,0	6,5
2024-04-09	04:15	21,32	5,0	6,5
2024-04-09	03:15	21,32	5,0	6,5
2024-04-09	02:15	21,33	5,0	6,5
2024-04-09	01:15	21,34	5,0	6,5
2024-04-09	00:15	21,36	5,0	6,5
2024-04-08	23:15	21,33	5,0	6,5
2024-04-08	22:15	21,34	5,0	6,5
2024-04-08	21:15	21,33	5,0	6,5
2024-04-08	20:15	21,33	5,0	6,5
2024-04-08	19:15	21,33	5,0	6,5
2024-04-08	18:15	21,31	5,0	6,5
2024-04-08	17:15	21,32	5,0	6,5
2024-04-08	16:15	21,33	5,0	6,5
2024-04-08	15:15	21,33	5,0	6,5
2024-04-08	14:15	21,33	5,0	6,5
2024-04-08	13:15	21,32	5,0	6,5
2024-04-08	12:15	21,29	5,0	6,5
2024-04-08	11:15	21,32	5,0	6,5
2024-04-08	10:15	21,33	5,0	6,5
2024-04-08	09:15	21,30	5,0	6,5
2024-04-08	08:15	21,28	5,0	6,5
2024-04-08	07:15	21,26	5,0	6,5
2024-04-08	06:15	21,27	5,0	6,5
2024-04-08	05:15	21,28	5,0	6,5
2024-04-08	04:15	21,28	5,0	6,5
2024-04-08	03:15	21,29	5,0	6,5
2024-04-08	02:15	21,30	5,0	6,5
2024-04-08	01:15	21,27	5,0	6,5
2024-04-08	00:15	21,29	5,0	6,5
2024-04-07	23:15	21,29	5,0	6,5
2024-04-07	22:15	21,28	5,0	6,5

2024-04-07	21:15	21,25	5,0	6,5
2024-04-07	20:15	21,27	5,0	6,5
2024-04-07	19:15	21,26	5,0	6,5
2024-04-07	18:15	21,26	5,0	6,5
2024-04-07	17:15	21,26	5,0	6,5
2024-04-07	16:15	21,28	5,0	6,5
2024-04-07	15:15	21,26	5,0	6,5
2024-04-07	14:15	21,24	5,0	6,5
2024-04-07	13:15	21,28	5,0	6,5
2024-04-07	12:15	21,26	5,0	6,5
2024-04-07	11:15	21,27	5,0	6,5
2024-04-07	10:15	21,25	5,0	6,5
2024-04-07	09:15	21,27	5,0	6,5
2024-04-07	08:15	21,28	5,0	6,5
2024-04-07	07:15	21,28	5,0	6,5
2024-04-07	06:15	21,28	5,0	6,5
2024-04-07	05:15	21,27	5,0	6,5
2024-04-07	04:15	21,30	5,0	6,5
2024-04-07	03:15	21,30	5,0	6,5
2024-04-07	02:15	21,32	5,0	6,5
2024-04-07	01:15	21,30	5,0	6,5
2024-04-07	00:15	21,32	5,0	6,5
2024-04-06	23:15	21,35	5,0	6,5
2024-04-06	22:15	21,36	5,0	6,5
2024-04-06	21:15	21,36	5,0	6,5
2024-04-06	20:15	21,37	5,0	6,5
2024-04-06	19:15	21,38	5,0	6,5
2024-04-06	18:15	21,38	5,0	6,5
2024-04-06	17:15	21,38	5,0	6,5
2024-04-06	16:15	21,37	5,0	6,5
2024-04-06	15:15	21,40	5,0	6,5
2024-04-06	14:15	21,39	5,0	6,5
2024-04-06	13:15	21,40	5,0	6,5
2024-04-06	12:15	21,39	5,0	6,5
2024-04-06	11:15	21,37	5,0	6,5
2024-04-06	10:15	21,37	5,0	6,5
2024-04-06	09:15	21,37	5,0	6,5
2024-04-06	08:15	21,36	5,0	6,5
2024-04-06	07:15	21,34	5,0	6,5
2024-04-06	06:15	21,34	5,0	6,5
2024-04-06	05:15	21,31	5,0	6,5
2024-04-06	04:15	21,35	5,0	6,5
2024-04-06	03:15	21,31	5,0	6,5
2024-04-06	02:15	21,32	5,0	6,5
2024-04-06	01:15	21,32	5,0	6,5
2024-04-06	00:15	21,31	5,0	6,5
2024-04-05	23:15	21,31	5,0	6,5
2024-04-05	22:15	21,33	5,0	6,5
2024-04-05	21:15	21,33	5,0	6,5
2024-04-05	20:15	21,32	5,0	6,5
2024-04-05	19:15	21,30	5,0	6,5
2024-04-05	18:15	21,32	5,0	6,5
2024-04-05	17:15	21,29	5,0	6,5
2024-04-05	16:15	21,32	5,0	6,5
2024-04-05	15:15	21,31	5,0	6,5
2024-04-05	14:15	21,31	5,0	6,5
2024-04-05	13:15	21,33	5,0	6,5

2024-04-05	12:15	21,32	5,0	6,5
2024-04-05	11:15	21,33	5,0	6,5
2024-04-05	10:15	21,32	5,0	6,5
2024-04-05	09:15	21,33	5,0	6,5
2024-04-05	08:15	21,35	5,0	6,5
2024-04-05	07:15	21,34	5,0	6,5
2024-04-05	06:15	21,31	5,0	6,5
2024-04-05	05:15	21,33	5,0	6,5
2024-04-05	04:15	21,34	5,0	6,5
2024-04-05	03:15	21,33	5,0	6,5
2024-04-05	02:15	21,31	5,0	6,5
2024-04-05	01:15	21,32	5,0	6,5
2024-04-05	00:15	21,33	5,0	6,5
2024-04-04	23:15	21,35	5,0	6,5
2024-04-04	22:15	21,33	5,0	6,5
2024-04-04	21:15	21,34	5,0	6,5
2024-04-04	20:15	21,34	5,0	6,5
2024-04-04	19:15	21,38	5,0	6,5
2024-04-04	18:15	21,36	5,0	6,5
2024-04-04	17:15	21,37	5,0	6,5
2024-04-04	16:15	21,37	5,0	6,5
2024-04-04	15:15	21,38	5,0	6,5
2024-04-04	14:15	21,38	5,0	6,5
2024-04-04	13:15	21,38	5,0	6,5
2024-04-04	12:15	21,39	5,0	6,5
2024-04-04	11:15	21,40	5,0	6,5
2024-04-04	10:15	21,38	5,0	6,5
2024-04-04	09:15	21,39	5,0	6,5
2024-04-04	08:15	21,39	5,0	6,5
2024-04-04	07:15	21,39	5,0	6,5
2024-04-04	06:15	21,39	5,0	6,5
2024-04-04	05:15	21,40	5,0	6,5
2024-04-04	04:15	21,41	5,0	6,5
2024-04-04	03:15	21,38	5,0	6,5
2024-04-04	02:15	21,40	5,0	6,5
2024-04-04	01:15	21,40	5,0	6,5
2024-04-04	00:15	21,40	5,0	6,5
2024-04-03	23:15	21,39	5,0	6,5
2024-04-03	22:15	21,39	5,0	6,5
2024-04-03	21:15	21,37	5,0	6,5
2024-04-03	20:15	21,38	5,0	6,5
2024-04-03	19:15	21,37	5,0	6,5
2024-04-03	18:15	21,37	5,0	6,5
2024-04-03	17:15	21,37	5,0	6,5
2024-04-03	16:15	21,39	5,0	6,5
2024-04-03	15:15	21,37	5,0	6,5
2024-04-03	14:15	21,35	5,0	6,5
2024-04-03	13:15	21,36	5,0	6,5
2024-04-03	12:15	21,37	5,0	6,5
2024-04-03	11:15	21,38	5,0	6,5
2024-04-03	10:15	21,35	5,0	6,5
2024-04-03	09:15	21,38	5,0	6,5
2024-04-03	08:15	21,35	5,0	6,5
2024-04-03	07:15	21,35	5,0	6,5
2024-04-03	06:15	21,33	5,0	6,5
2024-04-03	05:15	21,34	5,0	6,5
2024-04-03	04:15	21,33	5,0	6,5

2024-04-03	03:15	21,32	5,0	6,5
2024-04-03	02:15	21,34	5,0	6,5
2024-04-03	01:15	21,33	5,0	6,5
2024-04-03	00:15	21,34	5,0	6,5
2024-04-02	23:15	21,33	5,0	6,5
2024-04-02	22:15	21,34	5,0	6,5
2024-04-02	21:15	21,31	5,0	6,5
2024-04-02	20:15	21,31	5,0	6,5
2024-04-02	19:15	21,32	5,0	6,5
2024-04-02	18:15	21,31	5,0	6,5
2024-04-02	17:15	21,31	5,0	6,5
2024-04-02	16:15	21,32	5,0	6,5
2024-04-02	15:15	21,30	5,0	6,5
2024-04-02	14:15	21,33	5,0	6,5
2024-04-02	13:15	21,32	5,0	6,5
2024-04-02	12:15	21,34	5,0	6,5
2024-04-02	11:15	21,33	5,0	6,5
2024-04-02	10:15	21,33	5,0	6,5
2024-04-02	09:15	21,32	5,0	6,5
2024-04-02	08:15	21,32	5,0	6,5
2024-04-02	07:15	21,30	5,0	6,5
2024-04-02	06:15	21,33	5,0	6,5
2024-04-02	05:15	21,33	5,0	6,5
2024-04-02	04:15	21,32	5,0	6,5
2024-04-02	03:15	21,32	5,0	6,5
2024-04-02	02:15	21,31	5,0	6,5
2024-04-02	01:15	21,30	5,0	6,5
2024-04-02	00:15	21,30	5,0	6,5
2024-04-01	23:15	21,31	5,0	6,5
2024-04-01	22:15	21,31	5,0	6,5
2024-04-01	21:15	21,30	5,0	6,5
2024-04-01	20:15	21,29	5,0	6,5
2024-04-01	19:15	21,29	5,0	6,5
2024-04-01	18:15	21,30	5,0	6,5
2024-04-01	17:15	21,30	5,0	6,5
2024-04-01	16:15	21,29	5,0	6,5
2024-04-01	15:15	21,29	5,0	6,5
2024-04-01	14:15	21,29	5,0	6,5
2024-04-01	13:15	21,30	5,0	6,5
2024-04-01	12:15	21,29	5,0	6,5
2024-04-01	11:15	21,30	5,0	6,5
2024-04-01	10:15	21,29	5,0	6,5
2024-04-01	09:15	21,28	5,0	6,5
2024-04-01	08:15	21,27	5,0	6,5
2024-04-01	07:15	21,27	5,0	6,5
2024-04-01	06:15	21,28	5,0	6,5
2024-04-01	05:15	21,28	5,0	6,5
2024-04-01	04:15	21,29	5,0	6,5
2024-04-01	03:15	21,26	5,0	6,5
2024-04-01	02:15	21,28	5,0	6,5
2024-04-01	01:15	21,28	5,0	6,5
2024-04-01	00:15	21,27	5,0	6,5
2024-03-31	23:15	21,26	5,0	6,5
2024-03-31	22:15	21,26	5,0	6,5
2024-03-31	21:15	21,26	5,0	6,5
2024-03-31	20:15	21,26	5,0	6,5
2024-03-31	19:15	21,26	5,0	6,5

2024-03-31	18:15	21,28	5,0	6,5
2024-03-31	17:15	21,28	5,0	6,5
2024-03-31	16:15	21,27	5,0	6,5
2024-03-31	15:15	21,25	5,0	6,5
2024-03-31	14:15	21,26	5,0	6,5
2024-03-31	13:15	21,23	5,0	6,5
2024-03-31	12:15	21,26	5,0	6,5
2024-03-31	11:15	21,27	5,0	6,5
2024-03-31	10:15	21,26	5,0	6,5
2024-03-31	09:15	21,25	5,0	6,5
2024-03-31	08:15	21,24	5,0	6,5
2024-03-31	07:15	21,26	5,0	6,5
2024-03-31	06:15	21,27	5,0	6,5
2024-03-31	05:15	21,29	5,0	6,5
2024-03-31	04:15	21,29	5,0	6,5
2024-03-31	03:15	21,27	5,0	6,5
2024-03-31	02:15	21,32	5,0	6,5
2024-03-31	01:15	21,32	5,0	6,5
2024-03-31	00:15	21,29	5,0	6,5
2024-03-30	23:15	21,31	5,0	6,5
2024-03-30	22:15	21,31	5,0	6,5
2024-03-30	21:15	21,31	5,0	6,5
2024-03-30	20:15	21,30	5,0	6,5
2024-03-30	19:15	21,30	5,0	6,5
2024-03-30	18:15	21,29	5,0	6,5
2024-03-30	17:15	21,29	5,0	6,5
2024-03-30	16:15	21,29	5,0	6,5
2024-03-30	15:15	21,30	5,0	6,5
2024-03-30	14:15	21,31	5,0	6,5
2024-03-30	13:15	21,31	5,0	6,5
2024-03-30	12:15	21,31	5,0	6,5
2024-03-30	11:15	21,29	5,0	6,5
2024-03-30	10:15	21,30	5,0	6,5
2024-03-30	09:15	21,29	5,0	6,5
2024-03-30	08:15	21,27	5,0	6,5
2024-03-30	07:15	21,26	5,0	6,5
2024-03-30	06:15	21,27	5,0	6,5
2024-03-30	05:15	21,27	5,0	6,5
2024-03-30	04:15	21,27	5,0	6,5
2024-03-30	03:15	21,25	5,0	6,5
2024-03-30	02:15	21,24	5,0	6,5
2024-03-30	01:15	21,25	5,0	6,5
2024-03-30	00:15	21,22	5,0	6,5
2024-03-29	23:15	21,23	5,0	6,5
2024-03-29	22:15	21,22	5,0	6,5
2024-03-29	21:15	21,24	5,0	6,5
2024-03-29	20:15	21,22	5,0	6,5
2024-03-29	19:15	21,23	5,0	6,5
2024-03-29	18:15	21,21	5,0	6,5
2024-03-29	17:15	21,23	5,0	6,5
2024-03-29	16:15	21,21	5,0	6,5
2024-03-29	15:15	21,21	5,0	6,5
2024-03-29	14:15	21,20	5,0	6,5
2024-03-29	13:15	21,21	5,0	6,5
2024-03-29	12:15	21,17	5,0	6,5
2024-03-29	11:15	21,20	5,0	6,5
2024-03-29	10:15	21,19	5,0	6,5

2024-03-29	09:15	21,18	5,0	6,5
2024-03-29	08:15	21,15	5,0	6,5
2024-03-29	07:15	21,15	5,0	6,5
2024-03-29	06:15	21,14	5,0	6,5
2024-03-29	05:15	21,14	5,0	6,5
2024-03-29	04:15	21,13	5,0	6,5
2024-03-29	03:15	21,15	5,0	6,5
2024-03-29	02:15	21,12	5,0	6,5
2024-03-29	01:15	21,12	5,0	6,5
2024-03-29	00:15	21,14	5,0	6,5
2024-03-28	23:15	21,14	5,0	6,5
2024-03-28	22:15	21,14	5,0	6,5
2024-03-28	21:15	21,15	5,0	6,5
2024-03-28	20:15	21,16	5,0	6,5
2024-03-28	19:15	21,15	5,0	6,5
2024-03-28	18:15	21,15	5,0	6,5
2024-03-28	17:15	21,15	5,0	6,5
2024-03-28	16:15	21,17	5,0	6,5
2024-03-28	15:15	21,18	5,0	6,5
2024-03-28	14:15	21,18	5,0	6,5
2024-03-28	13:15	21,18	5,0	6,5
2024-03-28	12:15	21,19	5,0	6,5
2024-03-28	11:15	21,21	5,0	6,5
2024-03-28	10:15	21,20	5,0	6,5
2024-03-28	09:15	21,19	5,0	6,5
2024-03-28	08:15	21,21	5,0	6,5
2024-03-28	07:15	21,20	5,0	6,5
2024-03-28	06:15	21,23	5,0	6,5
2024-03-28	05:15	21,21	5,0	6,5
2024-03-28	04:15	21,22	5,0	6,5
2024-03-28	03:15	21,22	5,0	6,5
2024-03-28	02:15	21,23	5,0	6,5
2024-03-28	01:15	21,25	5,0	6,5
2024-03-28	00:15	21,25	5,0	6,5
2024-03-27	23:15	21,26	5,0	6,5
2024-03-27	22:15	21,24	5,0	6,5
2024-03-27	21:15	21,23	5,0	6,5
2024-03-27	20:15	21,24	5,0	6,5
2024-03-27	19:15	21,27	5,0	6,5
2024-03-27	18:15	21,24	5,0	6,5
2024-03-27	17:15	21,24	5,0	6,5
2024-03-27	16:15	21,26	5,0	6,5
2024-03-27	15:15	21,27	5,0	6,5
2024-03-27	14:15	21,24	5,0	6,5
2024-03-27	13:15	21,28	5,0	6,5
2024-03-27	12:15	21,25	5,0	6,5
2024-03-27	11:15	21,25	5,0	6,5
2024-03-27	10:15	21,26	5,0	6,5
2024-03-27	09:15	21,27	5,0	6,5
2024-03-27	08:15	21,27	5,0	6,5
2024-03-27	07:15	21,26	5,0	6,5
2024-03-27	06:15	21,26	5,0	6,5
2024-03-27	05:15	21,28	5,0	6,5
2024-03-27	04:15	21,29	5,0	6,5
2024-03-27	03:15	21,28	5,0	6,5
2024-03-27	02:15	21,30	5,0	6,5
2024-03-27	01:15	21,28	5,0	6,5

2024-03-27	00:15	21,30	5,0	6,5
2024-03-26	23:15	21,28	5,0	6,5
2024-03-26	22:15	21,30	5,0	6,5
2024-03-26	21:15	21,31	5,0	6,5
2024-03-26	20:15	21,28	5,0	6,5
2024-03-26	19:15	21,31	5,0	6,5
2024-03-26	18:15	21,30	5,0	6,5
2024-03-26	17:15	21,31	5,0	6,5
2024-03-26	16:15	21,31	5,0	6,5
2024-03-26	15:15	21,32	5,0	6,5
2024-03-26	14:15	21,32	5,0	6,5
2024-03-26	13:15	21,33	5,0	6,5
2024-03-26	12:15	21,32	5,0	6,6
2024-03-26	11:15	21,31	5,0	6,5
2024-03-26	10:15	21,34	5,0	6,5
2024-03-26	09:15	21,33	5,0	6,5
2024-03-26	08:15	21,32	5,0	6,5
2024-03-26	07:15	21,30	5,0	6,5
2024-03-26	06:15	21,31	5,0	6,5
2024-03-26	05:15	21,31	5,0	6,5
2024-03-26	04:15	21,32	5,0	6,5
2024-03-26	03:15	21,32	5,0	6,6
2024-03-26	02:15	21,33	5,0	6,5
2024-03-26	01:15	21,33	5,0	6,5
2024-03-26	00:15	21,35	5,0	6,5
2024-03-25	23:15	21,32	5,0	6,5
2024-03-25	22:15	21,33	5,0	6,5
2024-03-25	21:15	21,32	5,0	6,5
2024-03-25	20:15	21,34	5,0	6,5
2024-03-25	19:15	21,31	5,0	6,6
2024-03-25	18:15	21,31	5,0	6,5
2024-03-25	17:15	21,33	5,0	6,6
2024-03-25	16:15	21,31	5,0	6,6
2024-03-25	15:15	21,32	5,0	6,5
2024-03-25	14:15	21,33	5,0	6,6
2024-03-25	13:15	21,31	5,0	6,6
2024-03-25	12:15	21,32	5,0	6,6
2024-03-25	11:15	21,34	5,0	6,6
2024-03-25	10:15	21,33	5,0	6,6
2024-03-25	09:15	21,32	5,0	6,5
2024-03-25	08:15	21,31	5,0	6,6
2024-03-25	07:15	21,32	5,0	6,6
2024-03-25	06:15	21,31	5,0	6,5
2024-03-25	05:15	21,31	5,0	6,6
2024-03-25	04:15	21,32	5,0	6,6
2024-03-25	03:15	21,29	5,0	6,6
2024-03-25	02:15	21,28	5,0	6,6
2024-03-25	01:15	21,30	5,0	6,6
2024-03-25	00:15	21,28	5,0	6,5
2024-03-24	23:15	21,28	5,0	6,6
2024-03-24	22:15	21,28	5,0	6,6
2024-03-24	21:15	21,28	5,0	6,6
2024-03-24	20:15	21,27	5,0	6,6
2024-03-24	19:15	21,28	5,0	6,5
2024-03-24	18:15	21,27	5,0	6,6
2024-03-24	17:15	21,28	5,0	6,6
2024-03-24	16:15	21,25	5,0	6,6

2024-03-24	15:15	21,29	5,0	6,6
2024-03-24	14:15	21,26	5,0	6,5
2024-03-24	13:15	21,27	5,0	6,5
2024-03-24	12:15	21,25	5,0	6,6
2024-03-24	11:15	21,28	5,0	6,5
2024-03-24	10:15	21,25	5,0	6,6
2024-03-24	09:15	21,27	5,0	6,6
2024-03-24	08:15	21,27	5,0	6,5
2024-03-24	07:15	21,25	5,0	6,6
2024-03-24	06:15	21,28	5,0	6,6
2024-03-24	05:15	21,25	5,0	6,6
2024-03-24	04:15	21,24	5,0	6,5
2024-03-24	03:15	21,23	5,0	6,6
2024-03-24	02:15	21,24	5,0	6,6
2024-03-24	01:15	21,24	5,0	6,6
2024-03-24	00:15	21,24	5,0	6,5
2024-03-23	23:15	21,23	5,0	6,5
2024-03-23	22:15	21,22	5,0	6,6
2024-03-23	21:15	21,21	5,0	6,5
2024-03-23	20:15	21,22	5,0	6,6
2024-03-23	19:15	21,22	5,0	6,5
2024-03-23	18:15	21,22	5,0	6,6
2024-03-23	17:15	21,24	5,0	6,6
2024-03-23	16:15	21,21	5,0	6,6
2024-03-23	15:15	21,24	5,0	6,6
2024-03-23	14:15	21,22	5,0	6,5
2024-03-23	13:15	21,21	5,0	6,6
2024-03-23	12:15	21,22	5,0	6,5
2024-03-23	11:15	21,24	5,0	6,5
2024-03-23	10:15	21,21	5,0	6,6
2024-03-23	09:15	21,23	5,0	6,5
2024-03-23	08:15	21,24	5,0	6,5
2024-03-23	07:15	21,22	5,0	6,6
2024-03-23	06:15	21,24	5,0	6,5
2024-03-23	05:15	21,21	5,0	6,6
2024-03-23	04:15	21,22	5,0	6,5
2024-03-23	03:15	21,24	5,0	6,6
2024-03-23	02:15	21,27	5,0	6,6
2024-03-23	01:15	21,26	5,0	6,6
2024-03-23	00:15	21,26	5,0	6,6
2024-03-22	23:15	21,25	5,0	6,6
2024-03-22	22:15	21,24	5,0	6,5
2024-03-22	21:15	21,26	5,0	6,6
2024-03-22	20:15	21,27	5,0	6,6
2024-03-22	19:15	21,25	5,0	6,6
2024-03-22	18:15	21,25	5,0	6,5
2024-03-22	17:15	21,25	5,0	6,5
2024-03-22	16:15	21,27	5,0	6,6
2024-03-22	15:15	21,26	5,0	6,6
2024-03-22	14:15	21,28	5,0	6,6
2024-03-22	13:15	21,28	5,0	6,6
2024-03-22	12:15	21,30	5,0	6,6
2024-03-22	11:15	21,31	5,0	6,5
2024-03-22	10:15	21,30	5,0	6,6
2024-03-22	09:15	21,32	5,0	6,6
2024-03-22	08:15	21,31	5,0	6,5
2024-03-22	07:15	21,30	5,0	6,5

2024-03-22	06:15	21,34	5,0	6,6
2024-03-22	05:15	21,33	5,0	6,6
2024-03-22	04:15	21,34	5,0	6,6
2024-03-22	03:15	21,36	5,0	6,6
2024-03-22	02:15	21,37	5,0	6,6
2024-03-22	01:15	21,38	5,0	6,6
2024-03-22	00:15	21,40	5,0	6,5
2024-03-21	23:15	21,38	5,0	6,6
2024-03-21	22:15	21,43	5,0	6,6
2024-03-21	21:15	21,41	5,0	6,6
2024-03-21	20:15	21,45	5,0	6,6
2024-03-21	19:15	21,46	5,0	6,6
2024-03-21	18:15	21,43	5,0	6,6
2024-03-21	17:15	21,45	5,0	6,6
2024-03-21	16:15	21,47	5,0	6,5
2024-03-21	15:15	21,47	5,0	6,5
2024-03-21	14:15	21,49	5,0	6,6
2024-03-21	13:15	21,48	5,0	6,6
2024-03-21	12:15	21,49	5,0	6,6
2024-03-21	11:15	21,49	5,0	6,5
2024-03-21	10:15	21,50	5,0	6,6
2024-03-21	09:15	21,50	5,0	6,6
2024-03-21	08:15	21,48	5,0	6,6
2024-03-21	07:15	21,49	5,0	6,6
2024-03-21	06:15	21,49	5,0	6,6
2024-03-21	05:15	21,49	5,0	6,6
2024-03-21	04:15	21,48	5,0	6,6
2024-03-21	03:15	21,48	5,0	6,5
2024-03-21	02:15	21,50	5,0	6,6
2024-03-21	01:15	21,47	5,0	6,6
2024-03-21	00:15	21,50	5,0	6,5
2024-03-20	23:15	21,50	5,0	6,6
2024-03-20	22:15	21,47	5,0	6,5
2024-03-20	21:15	21,50	5,0	6,6
2024-03-20	20:15	21,45	5,0	6,5
2024-03-20	19:15	21,47	5,0	6,5
2024-03-20	18:15	21,49	5,0	6,6
2024-03-20	17:15	21,48	5,0	6,6
2024-03-20	16:15	21,47	5,0	6,5
2024-03-20	15:15	21,47	5,0	6,5
2024-03-20	14:15	21,48	5,0	6,6
2024-03-20	13:15	21,47	5,0	6,5
2024-03-20	12:15	21,46	5,0	6,6
2024-03-20	11:15	21,50	5,0	6,6
2024-03-20	10:15	21,48	5,0	6,6
2024-03-20	09:15	21,47	5,0	6,6
2024-03-20	08:15	21,46	5,0	6,6
2024-03-20	07:15	21,45	5,0	6,6
2024-03-20	06:15	21,45	5,0	6,5
2024-03-20	05:15	21,47	5,0	6,5
2024-03-20	04:15	21,48	5,0	6,5
2024-03-20	03:15	21,49	5,0	6,6
2024-03-20	02:15	21,47	5,0	6,6
2024-03-20	01:15	21,48	5,0	6,5
2024-03-20	00:15	21,49	5,0	6,6
2024-03-19	23:15	21,50	5,0	6,6
2024-03-19	22:15	21,52	5,0	6,5

2024-03-19	21:15	21,51	5,0	6,6
2024-03-19	20:15	21,53	5,0	6,6
2024-03-19	19:15	21,52	5,0	6,5
2024-03-19	18:15	21,51	5,0	6,5
2024-03-19	17:15	21,52	5,0	6,6
2024-03-19	16:15	21,52	5,0	6,6
2024-03-19	15:15	21,53	5,0	6,6
2024-03-19	14:15	21,53	5,0	6,5
2024-03-19	13:15	21,54	5,0	6,6
2024-03-19	12:15	21,55	5,0	6,5
2024-03-19	11:15	21,54	5,0	6,5
2024-03-19	10:15	21,54	5,0	6,6
2024-03-19	09:15	21,55	5,0	6,6
2024-03-19	08:15	21,55	5,0	6,6
2024-03-19	07:15	21,56	5,0	6,5
2024-03-19	06:15	21,53	5,0	6,6
2024-03-19	05:15	21,54	5,0	6,6
2024-03-19	04:15	21,54	5,0	6,6
2024-03-19	03:15	21,50	5,0	6,6
2024-03-19	02:15	21,56	5,0	6,5
2024-03-19	01:15	21,53	5,0	6,6
2024-03-19	00:15	21,55	5,0	6,5
2024-03-18	23:15	21,55	5,0	6,6
2024-03-18	22:15	21,55	5,0	6,5
2024-03-18	21:15	21,57	5,0	6,6
2024-03-18	20:15	21,54	5,0	6,6
2024-03-18	19:15	21,55	5,0	6,6
2024-03-18	18:15	21,53	5,0	6,6
2024-03-18	17:15	21,55	5,0	6,6
2024-03-18	16:15	21,56	5,0	6,6
2024-03-18	15:15	21,56	5,0	6,6
2024-03-18	14:15	21,57	5,0	6,6
2024-03-18	13:15	21,54	5,0	6,5
2024-03-18	12:15	21,57	5,0	6,6
2024-03-18	11:15	21,56	5,0	6,6
2024-03-18	10:15	21,58	5,0	6,5
2024-03-18	09:15	21,57	5,0	6,6
2024-03-18	08:15	21,58	5,0	6,5
2024-03-18	07:15	21,57	5,0	6,6
2024-03-18	06:15	21,58	5,0	6,5
2024-03-18	05:15	21,60	5,0	6,6
2024-03-18	04:15	21,58	5,0	6,6
2024-03-18	03:15	21,60	5,0	6,6
2024-03-18	02:15	21,60	5,0	6,6
2024-03-18	01:15	21,62	5,0	6,5
2024-03-18	00:15	21,61	5,0	6,6
2024-03-17	23:15	21,61	5,0	6,6
2024-03-17	22:15	21,59	5,0	6,6
2024-03-17	21:15	21,60	5,0	6,6
2024-03-17	20:15	21,58	5,0	6,6
2024-03-17	19:15	21,59	5,0	6,5
2024-03-17	18:15	21,58	5,0	6,5
2024-03-17	17:15	21,56	5,0	6,6
2024-03-17	16:15	21,60	5,0	6,6
2024-03-17	15:15	21,57	5,0	6,5
2024-03-17	14:15	21,58	5,0	6,6
2024-03-17	13:15	21,58	5,0	6,5

Prosjektnavn: Gjerdrum
Serienummer: 35267
Målepunkt: 138_104x
Installationstidpunkt: 12.06.24
Installationsdjupt (m): 15
Avlesningstidpunkt: 03.07.24
Atmosfærisktrykk ved avlesningstidspunkt: 979mB

* Totaltrykk inkludert atmosfærisktrykk

Dato	Tid	Trykk* (mH2O)	Temp (C)	Batteri (%)
2024-07-03	00:17	10,47	5,0	6,6
2024-07-02	00:17	10,49	5,0	6,6
2024-07-01	00:17	10,53	5,0	6,6
2024-06-30	00:17	10,59	5,0	6,6
2024-06-29	00:17	10,56	5,0	6,6
2024-06-28	00:17	10,60	5,0	6,6
2024-06-27	00:17	10,69	5,0	6,5
2024-06-26	00:17	10,71	5,0	6,6
2024-06-25	00:17	10,74	5,0	6,6
2024-06-24	00:17	10,69	5,0	6,5
2024-06-23	00:17	10,66	5,0	6,5
2024-06-22	00:17	10,68	5,0	6,6
2024-06-21	00:17	10,70	5,0	6,5
2024-06-20	00:17	10,71	5,0	6,6
2024-06-19	00:17	10,70	5,0	6,5
2024-06-18	00:17	10,76	5,0	6,5
2024-06-17	00:17	10,80	5,0	6,5
2024-06-16	00:17	10,80	5,0	6,5
2024-06-15	00:17	11,00	5,0	6,5
2024-06-14	00:17	11,24	5,0	6,5
2024-06-13	00:17	14,31	5,0	6,4
2024-06-12	17:17	30,93	5,0	6,3

Prosjektnavn: Gjerdrum
Serienummer: 35607
Målepunkt: 138_104x
Installationstidpunkt: 13.06.24
Installationsdjupt (m): 25
Avlesningstidpunkt: 03.07.24
Atmosfærisktrykk ved avlesningstidspunkt: 979mB

* Totaltrykk inkludert atmosfærisktrykk

Dato	Tid	Trykk* (mH2O)	Temp (C)	Batteri (%)
2024-07-03	00:10	14,35	5,5	6,4
2024-07-02	00:10	14,37	5,5	6,5
2024-07-01	00:10	14,38	5,5	6,5
2024-06-30	00:10	14,43	5,5	6,4
2024-06-29	00:10	14,41	5,5	6,5
2024-06-28	00:10	14,42	5,5	6,4
2024-06-27	00:10	14,49	5,5	6,4
2024-06-26	00:10	14,52	5,5	6,4
2024-06-25	00:10	14,58	5,5	6,4
2024-06-24	00:10	14,54	5,5	6,4
2024-06-23	00:10	14,53	5,5	6,5
2024-06-22	00:10	14,56	5,5	6,4
2024-06-21	00:10	14,54	5,5	6,5
2024-06-20	00:10	14,53	5,5	6,5
2024-06-19	00:10	14,51	5,5	6,5
2024-06-18	00:10	14,54	5,5	6,4
2024-06-17	00:10	14,54	5,5	6,4
2024-06-16	00:10	14,50	5,5	6,4
2024-06-15	00:10	14,58	5,5	6,4
2024-06-14	00:10	14,40	5,5	6,4
2024-06-13	10:10	14,81	5,5	6,3

Prosjektnavn: Gjerdrum
Serienummer: 34792
Målepunkt: 138_201
Installationstidpunkt: 10.05.24
Installationsdjup (m): 9
Avlesningstidpunkt: 12.06.23
Atmosfærisktrykk ved avlesningstidpunkt: 990mB

* Totaltrykk inkludert atmosfærisktrykk

Dato	Tid	Trykk* (mH2O)	Temp (C)	Batteri (%)
2024-06-12	00:10	17,15	5,0	6,4
2024-06-11	00:10	17,08	5,0	6,4
2024-06-10	00:10	16,98	5,0	6,4
2024-06-09	00:10	17,03	5,0	6,4
2024-06-08	00:10	17,15	5,0	6,4
2024-06-07	00:10	17,16	5,0	6,4
2024-06-06	00:10	17,09	5,0	6,4
2024-06-05	00:10	17,13	5,0	6,4
2024-06-04	00:10	17,18	5,0	6,4
2024-06-03	00:10	17,23	5,0	6,4
2024-06-02	00:10	17,30	5,0	6,4
2024-06-01	00:10	17,32	5,0	6,4
2024-05-31	00:10	17,29	5,0	6,4
2024-05-30	00:10	17,27	5,0	6,4
2024-05-29	00:10	17,29	5,0	6,4
2024-05-28	00:10	17,35	5,0	6,4
2024-05-27	00:10	17,41	5,0	6,4
2024-05-26	00:10	17,44	5,0	6,4
2024-05-25	00:10	17,45	5,0	6,4
2024-05-24	00:10	17,44	5,0	6,4
2024-05-23	00:10	17,48	5,0	6,4
2024-05-22	00:10	17,51	5,0	6,4
2024-05-21	00:10	17,53	5,0	6,4
2024-05-20	00:10	17,52	5,0	6,4
2024-05-19	00:10	17,53	5,0	6,4
2024-05-18	00:10	17,60	5,0	6,4
2024-05-17	00:10	17,63	5,0	6,4
2024-05-16	00:10	17,64	5,0	6,4
2024-05-15	00:10	17,67	5,0	6,4
2024-05-14	00:10	17,71	5,0	6,3
2024-05-13	00:10	17,81	5,0	6,3
2024-05-12	00:10	17,95	5,0	6,3
2024-05-11	00:10	18,40	5,0	6,2

Prosjektnavn: Gjerdrum
Serienummer: 34793
Målepunkt: 138_201
Installationstidpunkt: 10.05.24
Installationsdjup (m): 14
Avlesningstidpunkt: 12.06.23
Atmosfærisktrykk ved avlesningstidpunkt: 990mB

* Totaltrykk inkludert atmosfærisktrykk

Dato	Tid	Trykk* (mH2O)	Temp (C)	Batteri (%)
2024-06-12	00:11	21,59	5,0	6,5
2024-06-11	00:11	21,54	5,0	6,5
2024-06-10	00:11	21,43	5,0	6,5
2024-06-09	00:11	21,47	5,0	6,5
2024-06-08	00:11	21,61	5,0	6,5
2024-06-07	00:11	21,62	5,0	6,5
2024-06-06	00:11	21,57	5,0	6,5
2024-06-05	00:11	21,54	5,0	6,5
2024-06-04	00:11	21,61	5,0	6,5
2024-06-03	00:11	21,66	5,0	6,5
2024-06-02	00:11	21,72	5,0	6,5
2024-06-01	00:11	21,74	5,0	6,5
2024-05-31	00:11	21,70	5,0	6,5
2024-05-30	00:11	21,67	5,0	6,5
2024-05-29	00:11	21,67	5,0	6,5
2024-05-28	00:11	21,73	5,0	6,5
2024-05-27	00:11	21,77	5,0	6,5
2024-05-26	00:11	21,79	5,0	6,5
2024-05-25	00:11	21,78	5,0	6,5
2024-05-24	00:11	21,76	5,0	6,5
2024-05-23	00:11	21,77	5,0	6,5
2024-05-22	00:11	21,81	5,0	6,5
2024-05-21	00:11	21,81	5,0	6,5
2024-05-20	00:11	21,76	5,0	6,4
2024-05-19	00:11	21,73	5,0	6,4
2024-05-18	00:11	21,80	5,0	6,4
2024-05-17	00:11	21,82	5,0	6,5
2024-05-16	00:11	21,81	5,0	6,4
2024-05-15	00:11	21,82	5,0	6,4
2024-05-14	00:11	21,82	5,0	6,4
2024-05-13	00:11	21,89	5,0	6,4
2024-05-12	00:11	21,97	5,0	6,4
2024-05-11	00:11	22,39	5,0	6,3

Prosjektnavn: Gjerdrum
Serienummer: 35265
Målepunkt: 138_208x
Installationstidpunkt: 14.06.24
Installationsdjupt (m): 10
Avlesningstidpunkt: 03.07.24
Atmosfærisktrykk ved avlesningstidspunkt: 979mB

* Totaltrykk inkludert atmosfærisktrykk

Dato	Tid	Trykk* (mH2O)	Temp (C)	Batteri (%)
2024-07-03	00:42	16,09	6,0	6,5
2024-07-02	00:42	16,11	6,0	6,5
2024-07-01	00:42	16,14	6,0	6,5
2024-06-30	00:42	16,18	6,0	6,5
2024-06-29	00:42	16,11	6,0	6,5
2024-06-28	00:42	16,16	6,0	6,5
2024-06-27	00:42	16,24	6,0	6,5
2024-06-26	00:42	16,27	6,0	6,5
2024-06-25	00:42	16,30	6,0	6,5
2024-06-24	00:42	16,27	6,0	6,5
2024-06-23	00:42	16,26	6,0	6,5
2024-06-22	00:42	16,28	6,0	6,5
2024-06-21	00:42	16,31	6,0	6,5
2024-06-20	00:42	16,31	6,0	6,5
2024-06-19	00:42	16,27	6,0	6,5
2024-06-18	00:42	16,30	6,0	6,5
2024-06-17	00:42	16,37	6,0	6,5
2024-06-16	00:42	16,51	6,0	6,5
2024-06-15	00:42	17,84	6,0	6,4
2024-06-14	09:42	32,59	6,5	6,4

Prosjektnavn: Gjerdrum
Serienummer: 35266
Målepunkt: 138_208x
Installationstidpunkt: 14.06.24
Installationsdjupt (m): 20
Avlesningstidpunkt: 03.07.24
Atmosfærisktrykk ved avlesningstidspunkt: 979mB

* Totaltrykk inkludert atmosfærisktrykk

Dato	Tid	Trykk* (mH2O)	Temp (C)	Batteri (%)
2024-07-03	00:43	16,04	6,5	6,5
2024-07-02	00:43	16,06	6,5	6,5
2024-07-01	00:43	16,09	6,5	6,5
2024-06-30	00:43	16,13	6,5	6,5
2024-06-29	00:43	16,11	6,5	6,5
2024-06-28	00:43	16,12	6,5	6,5
2024-06-27	00:43	16,20	6,5	6,5
2024-06-26	00:43	16,23	6,5	6,5
2024-06-25	00:43	16,27	6,5	6,5
2024-06-24	00:43	16,23	6,5	6,5
2024-06-23	00:43	16,23	6,5	6,5
2024-06-22	00:43	16,25	6,5	6,5
2024-06-21	00:43	16,29	6,5	6,5
2024-06-20	00:43	16,31	6,5	6,5
2024-06-19	00:43	16,29	6,5	6,5
2024-06-18	00:43	16,37	6,5	6,4
2024-06-17	00:43	16,49	6,5	6,4
2024-06-16	00:43	16,69	6,5	6,4
2024-06-15	00:43	18,32	6,5	6,4
2024-06-14	09:43	35,47	6,5	6,2

Prosjektnavn: Gjerdrum
Serienummer: 35199
Målepunkt: 138_212x
Installationstidpunkt: 31.01.24
Installationsdjupt (m): 20
Avlesningstidpunkt: 12.06.23
Atmosfærisktrykk ved avlesningstidspunkt: 988mB

* Totaltrykk inkludert atmosfærisktrykk

Dato	Tid	Trykk* (mH2O)	Temp (C)	Batteri (%)
2024-06-12	00:00	12,04	6,5	6,4
2024-06-11	00:00	12,04	6,5	6,5
2024-06-10	00:00	12,05	6,5	6,4
2024-06-09	00:00	12,04	6,5	6,4
2024-06-08	00:00	12,04	6,5	6,5
2024-06-07	00:00	12,04	6,5	6,5
2024-06-06	00:00	12,04	6,5	6,5
2024-06-05	00:00	12,03	6,5	6,4
2024-06-04	00:00	12,03	6,5	6,4
2024-06-03	00:00	12,02	6,5	6,4
2024-06-02	00:00	12,03	6,5	6,5
2024-06-01	00:00	12,03	6,5	6,4
2024-05-31	00:00	12,02	6,5	6,4
2024-05-30	00:00	12,02	6,5	6,5
2024-05-29	00:00	12,03	6,5	6,4
2024-05-28	00:00	12,03	6,5	6,4
2024-05-27	00:00	12,02	6,5	6,4
2024-05-26	00:00	12,03	6,5	6,5
2024-05-25	00:00	12,02	6,5	6,4
2024-05-24	00:00	12,01	6,5	6,5
2024-05-23	00:00	12,02	6,5	6,5
2024-05-22	00:00	12,01	6,5	6,5
2024-05-21	11:31	12,01	6,5	6,5
2024-05-21	10:31	12,02	6,5	6,5
2024-05-21	09:31	12,01	6,5	6,5
2024-05-21	08:31	12,01	6,5	6,5
2024-05-21	07:31	12,01	6,5	6,5
2024-05-21	06:31	12,02	6,5	6,5
2024-05-21	05:31	12,01	6,5	6,5
2024-05-21	04:31	12,01	6,5	6,5
2024-05-21	03:31	12,01	6,5	6,5
2024-05-21	02:31	12,00	6,5	6,5
2024-05-21	01:31	12,01	6,5	6,5
2024-05-21	00:31	12,01	6,5	6,5
2024-05-20	23:31	12,01	6,5	6,5
2024-05-20	22:31	12,00	6,5	6,5
2024-05-20	21:31	12,00	6,5	6,5
2024-05-20	20:31	12,00	6,5	6,5
2024-05-20	19:31	12,00	6,5	6,5
2024-05-20	18:31	12,00	6,5	6,5
2024-05-20	17:31	12,00	6,5	6,5
2024-05-20	16:31	12,00	6,5	6,5
2024-05-20	15:31	12,00	6,5	6,5
2024-05-20	14:31	12,00	6,5	6,5

2024-05-20	13:31	12,00	6,5	6,5
2024-05-20	12:31	12,00	6,5	6,5
2024-05-20	11:31	12,00	6,5	6,5
2024-05-20	10:31	12,00	6,5	6,5
2024-05-20	09:31	12,00	6,5	6,5
2024-05-20	08:31	12,00	6,5	6,5
2024-05-20	07:31	12,00	6,5	6,5
2024-05-20	06:31	11,99	6,5	6,5
2024-05-20	05:31	12,00	6,5	6,5
2024-05-20	04:31	12,00	6,5	6,5
2024-05-20	03:31	12,00	6,5	6,5
2024-05-20	02:31	11,99	6,5	6,5
2024-05-20	01:31	12,00	6,5	6,5
2024-05-20	00:31	12,00	6,5	6,5
2024-05-19	23:31	12,00	6,5	6,5
2024-05-19	22:31	12,00	6,5	6,5
2024-05-19	21:31	11,99	6,5	6,5
2024-05-19	20:31	11,99	6,5	6,5
2024-05-19	19:31	11,99	6,5	6,5
2024-05-19	18:31	11,99	6,5	6,5
2024-05-19	17:31	11,99	6,5	6,5
2024-05-19	16:31	11,99	6,5	6,5
2024-05-19	15:31	12,00	6,5	6,5
2024-05-19	14:31	11,99	6,5	6,5
2024-05-19	13:31	12,00	6,5	6,5
2024-05-19	12:31	12,00	6,5	6,5
2024-05-19	11:31	11,99	6,5	6,5
2024-05-19	10:31	11,99	6,5	6,5
2024-05-19	09:31	11,99	6,5	6,5
2024-05-19	08:31	11,99	6,5	6,5
2024-05-19	07:31	11,99	6,5	6,5
2024-05-19	06:31	11,99	6,5	6,5
2024-05-19	05:31	11,98	6,5	6,5
2024-05-19	04:31	11,98	6,5	6,5
2024-05-19	03:31	11,98	6,5	6,5
2024-05-19	02:31	11,99	6,5	6,5
2024-05-19	01:31	11,99	6,5	6,5
2024-05-19	00:31	11,99	6,5	6,5
2024-05-18	23:31	11,98	6,5	6,5
2024-05-18	22:31	11,98	6,5	6,5
2024-05-18	21:31	11,99	6,5	6,5
2024-05-18	20:31	11,99	6,5	6,5
2024-05-18	19:31	11,98	6,5	6,5
2024-05-18	18:31	11,98	6,5	6,5
2024-05-18	17:31	11,98	6,5	6,5
2024-05-18	16:31	11,98	6,5	6,5
2024-05-18	15:31	11,98	6,5	6,5
2024-05-18	14:31	11,97	6,5	6,5
2024-05-18	13:31	11,98	6,5	6,5
2024-05-18	12:31	11,98	6,5	6,5
2024-05-18	11:31	11,99	6,5	6,5
2024-05-18	10:31	11,98	6,5	6,5
2024-05-18	09:31	11,98	6,5	6,5
2024-05-18	08:31	11,97	6,5	6,5
2024-05-18	07:31	11,97	6,5	6,5
2024-05-18	06:31	11,97	6,5	6,5
2024-05-18	05:31	11,97	6,5	6,5

2024-05-18	04:31	11,97	6,5	6,5
2024-05-18	03:31	11,97	6,5	6,5
2024-05-18	02:31	11,97	6,5	6,5
2024-05-18	01:31	11,97	6,5	6,5
2024-05-18	00:31	11,97	6,5	6,5
2024-05-17	23:31	11,98	6,5	6,5
2024-05-17	22:31	11,97	6,5	6,5
2024-05-17	21:31	11,97	6,5	6,5
2024-05-17	20:31	11,97	6,5	6,5
2024-05-17	19:31	11,97	6,5	6,5
2024-05-17	18:31	11,97	6,5	6,5
2024-05-17	17:31	11,96	6,5	6,5
2024-05-17	16:31	11,97	6,5	6,5
2024-05-17	15:31	11,98	6,5	6,5
2024-05-17	14:31	11,97	6,5	6,5
2024-05-17	13:31	11,97	6,5	6,5
2024-05-17	12:31	11,97	6,5	6,5
2024-05-17	11:31	11,96	6,5	6,5
2024-05-17	10:31	11,96	6,5	6,5
2024-05-17	09:31	11,97	6,5	6,5
2024-05-17	08:31	11,97	6,5	6,5
2024-05-17	07:31	11,97	6,5	6,5
2024-05-17	06:31	11,96	6,5	6,5
2024-05-17	05:31	11,97	6,5	6,5
2024-05-17	04:31	11,97	6,5	6,5
2024-05-17	03:31	11,97	6,5	6,5
2024-05-17	02:31	11,98	6,5	6,5
2024-05-17	01:31	11,97	6,5	6,5
2024-05-17	00:31	11,97	6,5	6,5
2024-05-16	23:31	11,97	6,5	6,5
2024-05-16	22:31	11,97	6,5	6,5
2024-05-16	21:31	11,98	6,5	6,5
2024-05-16	20:31	11,98	6,5	6,5
2024-05-16	19:31	11,99	6,5	6,5
2024-05-16	18:31	11,99	6,5	6,5
2024-05-16	17:31	12,01	6,5	6,5
2024-05-16	16:31	12,01	6,5	6,5
2024-05-16	15:31	12,02	6,5	6,5
2024-05-16	14:31	12,03	6,5	6,5
2024-05-16	13:31	12,04	6,5	6,5
2024-05-16	12:31	12,05	6,5	6,5
2024-05-16	11:31	12,06	6,5	6,5
2024-05-16	10:31	12,07	6,5	6,5
2024-05-16	09:31	12,08	6,5	6,5
2024-05-16	08:31	12,09	6,5	6,5
2024-05-16	07:31	12,10	6,5	6,5
2024-05-16	06:31	12,11	6,5	6,5
2024-05-16	05:31	12,13	6,5	6,5
2024-05-16	04:31	12,14	6,5	6,5
2024-05-16	03:31	12,15	6,5	6,5
2024-05-16	02:31	12,16	6,5	6,5
2024-05-16	01:31	12,17	6,5	6,5
2024-05-16	00:31	12,19	6,5	6,5
2024-05-15	23:31	12,20	6,5	6,5
2024-05-15	22:31	12,20	6,5	6,5
2024-05-15	21:31	12,21	6,5	6,5
2024-05-15	20:31	12,23	6,5	6,5

2024-05-15	19:31	12,24	6,5	6,5
2024-05-15	18:31	12,26	6,5	6,5
2024-05-15	17:31	12,27	6,5	6,5
2024-05-15	16:31	12,28	6,5	6,5
2024-05-15	15:31	12,29	6,5	6,5
2024-05-15	14:31	12,31	6,5	6,5
2024-05-15	13:31	12,32	6,5	6,5
2024-05-15	12:31	12,34	6,5	6,5
2024-05-15	11:31	12,36	6,5	6,5
2024-05-15	10:31	12,37	6,5	6,5
2024-05-15	09:31	12,38	6,5	6,5
2024-05-15	08:31	12,40	6,5	6,5
2024-05-15	07:31	12,41	6,5	6,5
2024-05-15	06:31	12,43	6,5	6,5
2024-05-15	05:31	12,44	6,5	6,5
2024-05-15	04:31	12,46	6,5	6,5
2024-05-15	03:31	12,48	6,5	6,5
2024-05-15	02:31	12,49	6,5	6,5
2024-05-15	01:31	12,51	6,5	6,5
2024-05-15	00:31	12,53	6,5	6,5
2024-05-14	23:31	12,54	6,5	6,5
2024-05-14	22:31	12,56	6,5	6,5
2024-05-14	21:31	12,57	6,5	6,5
2024-05-14	20:31	12,58	6,5	6,5
2024-05-14	19:31	12,58	6,5	6,5
2024-05-14	18:31	12,57	6,5	6,5
2024-05-14	17:31	12,58	6,5	6,5
2024-05-14	16:31	12,58	6,5	6,5
2024-05-14	15:31	12,59	6,5	6,5
2024-05-14	14:31	12,59	6,5	6,5
2024-05-14	13:31	12,59	6,5	6,5
2024-05-14	12:31	12,58	6,5	6,5
2024-05-14	11:31	12,58	6,5	6,5
2024-05-14	10:31	12,58	6,5	6,5
2024-05-14	09:31	12,59	6,5	6,5
2024-05-14	08:31	12,59	6,5	6,5
2024-05-14	07:31	12,59	6,5	6,5
2024-05-14	06:31	12,59	6,5	6,5
2024-05-14	05:31	12,58	6,5	6,5
2024-05-14	04:31	12,59	6,5	6,5
2024-05-14	03:31	12,59	6,5	6,5
2024-05-14	02:31	12,59	6,5	6,5
2024-05-14	01:31	12,59	6,5	6,5
2024-05-14	00:31	12,60	6,5	6,5
2024-05-13	23:31	12,59	6,5	6,5
2024-05-13	22:31	12,60	6,5	6,5
2024-05-13	21:31	12,59	6,5	6,5
2024-05-13	20:31	12,60	6,5	6,5
2024-05-13	19:31	12,60	6,5	6,5
2024-05-13	18:31	12,60	6,5	6,5
2024-05-13	17:31	12,60	6,5	6,5
2024-05-13	16:31	12,61	6,5	6,5
2024-05-13	15:31	12,61	6,5	6,5
2024-05-13	14:31	12,61	6,5	6,5
2024-05-13	13:31	12,61	6,5	6,5
2024-05-13	12:31	12,61	6,5	6,5
2024-05-13	11:31	12,62	6,5	6,5

2024-05-13	10:31	12,61	6,5	6,5
2024-05-13	09:31	12,61	6,5	6,5
2024-05-13	08:31	12,62	6,5	6,5
2024-05-13	07:31	12,61	6,5	6,5
2024-05-13	06:31	12,62	6,5	6,5
2024-05-13	05:31	12,62	6,5	6,5
2024-05-13	04:31	12,62	6,5	6,5
2024-05-13	03:31	12,62	6,5	6,5
2024-05-13	02:31	12,63	6,5	6,5
2024-05-13	01:31	12,63	6,5	6,5
2024-05-13	00:31	12,63	6,5	6,5
2024-05-12	23:31	12,62	6,5	6,5
2024-05-12	22:31	12,63	6,5	6,5
2024-05-12	21:31	12,63	6,5	6,5
2024-05-12	20:31	12,63	6,5	6,5
2024-05-12	19:31	12,64	6,5	6,5
2024-05-12	18:31	12,64	6,5	6,5
2024-05-12	17:31	12,63	6,5	6,5
2024-05-12	16:31	12,64	6,5	6,5
2024-05-12	15:31	12,64	6,5	6,5
2024-05-12	14:31	12,63	6,5	6,5
2024-05-12	13:31	12,65	6,5	6,5
2024-05-12	12:31	12,64	6,5	6,5
2024-05-12	11:31	12,64	6,5	6,5
2024-05-12	10:31	12,65	6,5	6,5
2024-05-12	09:31	12,64	6,5	6,5
2024-05-12	08:31	12,64	6,5	6,5
2024-05-12	07:31	12,65	6,5	6,5
2024-05-12	06:31	12,64	6,5	6,5
2024-05-12	05:31	12,64	6,5	6,5
2024-05-12	04:31	12,64	6,5	6,5
2024-05-12	03:31	12,65	6,5	6,5
2024-05-12	02:31	12,64	6,5	6,5
2024-05-12	01:31	12,64	6,5	6,5
2024-05-12	00:31	12,65	6,5	6,5
2024-05-11	23:31	12,64	6,5	6,5
2024-05-11	22:31	12,65	6,5	6,5
2024-05-11	21:31	12,65	6,5	6,5
2024-05-11	20:31	12,64	6,5	6,5
2024-05-11	19:31	12,65	6,5	6,5
2024-05-11	18:31	12,64	6,5	6,5
2024-05-11	17:31	12,64	6,5	6,5
2024-05-11	16:31	12,63	6,5	6,5
2024-05-11	15:31	12,64	6,5	6,5
2024-05-11	14:31	12,65	6,5	6,5
2024-05-11	13:31	12,64	6,5	6,5
2024-05-11	12:31	12,64	6,5	6,5
2024-05-11	11:31	12,64	6,5	6,5
2024-05-11	10:31	12,64	6,5	6,5
2024-05-11	09:31	12,64	6,5	6,5
2024-05-11	08:31	12,64	6,5	6,5
2024-05-11	07:31	12,64	6,5	6,5
2024-05-11	06:31	12,64	6,5	6,5
2024-05-11	05:31	12,64	6,5	6,5
2024-05-11	04:31	12,64	6,5	6,5
2024-05-11	03:31	12,64	6,5	6,5
2024-05-11	02:31	12,64	6,5	6,5

2024-05-11	01:31	12,64	6,5	6,5
2024-05-11	00:31	12,64	6,5	6,5
2024-05-10	23:31	12,64	6,5	6,5
2024-05-10	22:31	12,64	6,5	6,5
2024-05-10	21:31	12,64	6,5	6,5
2024-05-10	20:31	12,64	6,5	6,5
2024-05-10	19:31	12,64	6,5	6,5
2024-05-10	18:31	12,65	6,5	6,5
2024-05-10	17:31	12,64	6,5	6,5
2024-05-10	16:31	12,64	6,5	6,5
2024-05-10	15:31	12,65	6,5	6,5
2024-05-10	14:31	12,64	6,5	6,5
2024-05-10	13:31	12,64	6,5	6,5
2024-05-10	12:31	12,64	6,5	6,5
2024-05-10	11:31	12,63	6,5	6,5
2024-05-10	10:31	12,64	6,5	6,5
2024-05-10	09:31	12,64	6,5	6,5
2024-05-10	08:31	12,63	6,5	6,5
2024-05-10	07:31	12,64	6,5	6,5
2024-05-10	06:31	12,63	6,5	6,5
2024-05-10	05:31	12,63	6,5	6,5
2024-05-10	04:31	12,64	6,5	6,5
2024-05-10	03:31	12,64	6,5	6,5
2024-05-10	02:31	12,64	6,5	6,5
2024-05-10	01:31	12,64	6,5	6,5
2024-05-10	00:31	12,64	6,5	6,5
2024-05-09	23:31	12,65	6,5	6,5
2024-05-09	22:31	12,64	6,5	6,5
2024-05-09	21:31	12,64	6,5	6,5
2024-05-09	20:31	12,64	6,5	6,5
2024-05-09	19:31	12,64	6,5	6,5
2024-05-09	18:31	12,64	6,5	6,5
2024-05-09	17:31	12,63	6,5	6,5
2024-05-09	16:31	12,63	6,5	6,5
2024-05-09	15:31	12,64	6,5	6,5
2024-05-09	14:31	12,64	6,5	6,5
2024-05-09	13:31	12,64	6,5	6,5
2024-05-09	12:31	12,63	6,5	6,5
2024-05-09	11:31	12,64	6,5	6,5
2024-05-09	10:31	12,64	6,5	6,5
2024-05-09	09:31	12,63	6,5	6,5
2024-05-09	08:31	12,64	6,5	6,5
2024-05-09	07:31	12,64	6,5	6,5
2024-05-09	06:31	12,64	6,5	6,5
2024-05-09	05:31	12,64	6,5	6,5
2024-05-09	04:31	12,63	6,5	6,5
2024-05-09	03:31	12,63	6,5	6,5
2024-05-09	02:31	12,63	6,5	6,5
2024-05-09	01:31	12,64	6,5	6,5
2024-05-09	00:31	12,64	6,5	6,5
2024-05-08	23:31	12,64	6,5	6,5
2024-05-08	22:31	12,64	6,5	6,5
2024-05-08	21:31	12,64	6,5	6,5
2024-05-08	20:31	12,64	6,5	6,5
2024-05-08	19:31	12,64	6,5	6,5
2024-05-08	18:31	12,64	6,5	6,5
2024-05-08	17:31	12,64	6,5	6,5

2024-05-08	16:31	12,64	6,5	6,5
2024-05-08	15:31	12,64	6,5	6,5
2024-05-08	14:31	12,64	6,5	6,5
2024-05-08	13:31	12,64	6,5	6,5
2024-05-08	12:31	12,64	6,5	6,5
2024-05-08	11:31	12,64	6,5	6,5
2024-05-08	10:31	12,64	6,5	6,5
2024-05-08	09:31	12,64	6,5	6,5
2024-05-08	08:31	12,63	6,5	6,5
2024-05-08	07:31	12,64	6,5	6,5
2024-05-08	06:31	12,64	6,5	6,5
2024-05-08	05:31	12,64	6,5	6,5
2024-05-08	04:31	12,63	6,5	6,5
2024-05-08	03:31	12,64	6,5	6,5
2024-05-08	02:31	12,64	6,5	6,5
2024-05-08	01:31	12,64	6,5	6,5
2024-05-08	00:31	12,63	6,5	6,5
2024-05-07	23:31	12,64	6,5	6,5
2024-05-07	22:31	12,64	6,5	6,5
2024-05-07	21:31	12,64	6,5	6,5
2024-05-07	20:31	12,64	6,5	6,5
2024-05-07	19:31	12,64	6,5	6,5
2024-05-07	18:31	12,63	6,5	6,5
2024-05-07	17:31	12,63	6,5	6,5
2024-05-07	16:31	12,64	6,5	6,5
2024-05-07	15:31	12,64	6,5	6,5
2024-05-07	14:31	12,64	6,5	6,5
2024-05-07	13:31	12,63	6,5	6,5
2024-05-07	12:31	12,64	6,5	6,5
2024-05-07	11:31	12,64	6,5	6,5
2024-05-07	10:31	12,64	6,5	6,5
2024-05-07	09:31	12,64	6,5	6,5
2024-05-07	08:31	12,63	6,5	6,5
2024-05-07	07:31	12,65	6,5	6,5
2024-05-07	06:31	12,65	6,5	6,5
2024-05-07	05:31	12,65	6,5	6,5
2024-05-07	04:31	12,64	6,5	6,5
2024-05-07	03:31	12,64	6,5	6,5
2024-05-07	02:31	12,64	6,5	6,5
2024-05-07	01:31	12,64	6,5	6,5
2024-05-07	00:31	12,64	6,5	6,5
2024-05-06	23:31	12,64	6,5	6,5
2024-05-06	22:31	12,65	6,5	6,5
2024-05-06	21:31	12,65	6,5	6,5
2024-05-06	20:31	12,64	6,5	6,5
2024-05-06	19:31	12,63	6,5	6,5
2024-05-06	18:31	12,64	6,5	6,5
2024-05-06	17:31	12,65	6,5	6,5
2024-05-06	16:31	12,65	6,5	6,5
2024-05-06	15:31	12,64	6,5	6,5
2024-05-06	14:31	12,64	6,5	6,5
2024-05-06	13:31	12,64	6,5	6,5
2024-05-06	12:31	12,64	6,5	6,5
2024-05-06	11:31	12,64	6,5	6,5
2024-05-06	10:31	12,64	6,5	6,5
2024-05-06	09:31	12,63	6,5	6,5
2024-05-06	08:31	12,64	6,5	6,5

2024-05-06	07:31	12,64	6,5	6,5
2024-05-06	06:31	12,64	6,5	6,5
2024-05-06	05:31	12,64	6,5	6,5
2024-05-06	04:31	12,63	6,5	6,5
2024-05-06	03:31	12,64	6,5	6,5
2024-05-06	02:31	12,64	6,5	6,5
2024-05-06	01:31	12,65	6,5	6,5
2024-05-06	00:31	12,64	6,5	6,5
2024-05-05	23:31	12,64	6,5	6,5
2024-05-05	22:31	12,64	6,5	6,5
2024-05-05	21:31	12,65	6,5	6,5
2024-05-05	20:31	12,64	6,5	6,5
2024-05-05	19:31	12,64	6,5	6,5
2024-05-05	18:31	12,64	6,5	6,5
2024-05-05	17:31	12,65	6,5	6,5
2024-05-05	16:31	12,64	6,5	6,5
2024-05-05	15:31	12,64	6,5	6,5
2024-05-05	14:31	12,64	6,5	6,5
2024-05-05	13:31	12,64	6,5	6,5
2024-05-05	12:31	12,64	6,5	6,5
2024-05-05	11:31	12,63	6,5	6,5
2024-05-05	10:31	12,64	6,5	6,5
2024-05-05	09:31	12,64	6,5	6,5
2024-05-05	08:31	12,64	6,5	6,5
2024-05-05	07:31	12,64	6,5	6,5
2024-05-05	06:31	12,64	6,5	6,5
2024-05-05	05:31	12,64	6,5	6,5
2024-05-05	04:31	12,64	6,5	6,5
2024-05-05	03:31	12,64	6,5	6,5
2024-05-05	02:31	12,64	6,5	6,5
2024-05-05	01:31	12,65	6,5	6,5
2024-05-05	00:31	12,64	6,5	6,5
2024-05-04	23:31	12,63	6,5	6,5
2024-05-04	22:31	12,64	6,5	6,5
2024-05-04	21:31	12,64	6,5	6,5
2024-05-04	20:31	12,64	6,5	6,5
2024-05-04	19:31	12,64	6,5	6,5
2024-05-04	18:31	12,64	6,5	6,5
2024-05-04	17:31	12,64	6,5	6,5
2024-05-04	16:31	12,64	6,5	6,5
2024-05-04	15:31	12,64	6,5	6,5
2024-05-04	14:31	12,64	6,5	6,5
2024-05-04	13:31	12,64	6,5	6,5
2024-05-04	12:31	12,64	6,5	6,5
2024-05-04	11:31	12,65	6,5	6,5
2024-05-04	10:31	12,64	6,5	6,5
2024-05-04	09:31	12,64	6,5	6,5
2024-05-04	08:31	12,64	6,5	6,5
2024-05-04	07:31	12,65	6,5	6,5
2024-05-04	06:31	12,65	6,5	6,5
2024-05-04	05:31	12,65	6,5	6,5
2024-05-04	04:31	12,65	6,5	6,5
2024-05-04	03:31	12,64	6,5	6,5
2024-05-04	02:31	12,63	6,5	6,5
2024-05-04	01:31	12,63	6,5	6,5
2024-05-04	00:31	12,64	6,5	6,5
2024-05-03	23:31	12,64	6,5	6,5

2024-05-03	22:31	12,64	6,5	6,5
2024-05-03	21:31	12,64	6,5	6,5
2024-05-03	20:31	12,64	6,5	6,5
2024-05-03	19:31	12,64	6,5	6,5
2024-05-03	18:31	12,64	6,5	6,5
2024-05-03	17:31	12,64	6,5	6,5
2024-05-03	16:31	12,64	6,5	6,5
2024-05-03	15:31	12,64	6,5	6,5
2024-05-03	14:31	12,63	6,5	6,5
2024-05-03	13:31	12,64	6,5	6,5
2024-05-03	12:31	12,64	6,5	6,5
2024-05-03	11:31	12,64	6,5	6,5
2024-05-03	10:31	12,64	6,5	6,5
2024-05-03	09:31	12,63	6,5	6,5
2024-05-03	08:31	12,64	6,5	6,5
2024-05-03	07:31	12,64	6,5	6,5
2024-05-03	06:31	12,64	6,5	6,5
2024-05-03	05:31	12,64	6,5	6,5
2024-05-03	04:31	12,64	6,5	6,5
2024-05-03	03:31	12,65	6,5	6,5
2024-05-03	02:31	12,65	6,5	6,5
2024-05-03	01:31	12,64	6,5	6,5
2024-05-03	00:31	12,64	6,5	6,5
2024-05-02	23:31	12,64	6,5	6,5
2024-05-02	22:31	12,64	6,5	6,5
2024-05-02	21:31	12,64	6,5	6,5
2024-05-02	20:31	12,63	6,5	6,5
2024-05-02	19:31	12,63	6,5	6,5
2024-05-02	18:31	12,64	6,5	6,5
2024-05-02	17:31	12,64	6,5	6,5
2024-05-02	16:31	12,64	6,5	6,5
2024-05-02	15:31	12,63	6,5	6,5
2024-05-02	14:31	12,64	6,5	6,5
2024-05-02	13:31	12,64	6,5	6,5
2024-05-02	12:31	12,64	6,5	6,5
2024-05-02	11:31	12,64	6,5	6,5
2024-05-02	10:31	12,64	6,5	6,5
2024-05-02	09:31	12,64	6,5	6,5
2024-05-02	08:31	12,63	6,5	6,5
2024-05-02	07:31	12,64	6,5	6,5
2024-05-02	06:31	12,63	6,5	6,5
2024-05-02	05:31	12,64	6,5	6,5
2024-05-02	04:31	12,64	6,5	6,5
2024-05-02	03:31	12,63	6,5	6,5
2024-05-02	02:31	12,63	6,5	6,5
2024-05-02	01:31	12,63	6,5	6,5
2024-05-02	00:31	12,63	6,5	6,5
2024-05-01	23:31	12,64	6,5	6,5
2024-05-01	22:31	12,63	6,5	6,5
2024-05-01	21:31	12,63	6,5	6,5
2024-05-01	20:31	12,63	6,5	6,5
2024-05-01	19:31	12,62	6,5	6,5
2024-05-01	18:31	12,62	6,5	6,5
2024-05-01	17:31	12,62	6,5	6,5
2024-05-01	16:31	12,63	6,5	6,5
2024-05-01	15:31	12,63	6,5	6,5
2024-05-01	14:31	12,64	6,5	6,5

2024-05-01	13:31	12,63	6,5	6,5
2024-05-01	12:31	12,63	6,5	6,5
2024-05-01	11:31	12,63	6,5	6,5
2024-05-01	10:31	12,62	6,5	6,5
2024-05-01	09:31	12,63	6,5	6,5
2024-05-01	08:31	12,63	6,5	6,5
2024-05-01	07:31	12,63	6,5	6,5
2024-05-01	06:31	12,63	6,5	6,5
2024-05-01	05:31	12,63	6,5	6,5
2024-05-01	04:31	12,63	6,5	6,5
2024-05-01	03:31	12,63	6,5	6,5
2024-05-01	02:31	12,63	6,5	6,5
2024-05-01	01:31	12,63	6,5	6,5
2024-05-01	00:31	12,63	6,5	6,5
2024-04-30	23:31	12,62	6,5	6,5
2024-04-30	22:31	12,63	6,5	6,5
2024-04-30	21:31	12,62	6,5	6,5
2024-04-30	20:31	12,63	6,5	6,5
2024-04-30	19:31	12,63	6,5	6,5
2024-04-30	18:31	12,62	6,5	6,5
2024-04-30	17:31	12,63	6,5	6,5
2024-04-30	16:31	12,63	6,5	6,5
2024-04-30	15:31	12,62	6,5	6,5
2024-04-30	14:31	12,62	6,5	6,5
2024-04-30	13:31	12,63	6,5	6,5
2024-04-30	12:31	12,62	6,5	6,5
2024-04-30	11:31	12,62	6,5	6,5
2024-04-30	10:31	12,63	6,5	6,5
2024-04-30	09:31	12,63	6,5	6,5
2024-04-30	08:31	12,63	6,5	6,5
2024-04-30	07:31	12,63	6,5	6,5
2024-04-30	06:31	12,62	6,5	6,5
2024-04-30	05:31	12,62	6,5	6,5
2024-04-30	04:31	12,62	6,5	6,5
2024-04-30	03:31	12,62	6,5	6,5
2024-04-30	02:31	12,62	6,5	6,5
2024-04-30	01:31	12,62	6,5	6,5
2024-04-30	00:31	12,62	6,5	6,5
2024-04-29	23:31	12,62	6,5	6,5
2024-04-29	22:31	12,63	6,5	6,5
2024-04-29	21:31	12,62	6,5	6,5
2024-04-29	20:31	12,63	6,5	6,5
2024-04-29	19:31	12,63	6,5	6,5
2024-04-29	18:31	12,62	6,5	6,5
2024-04-29	17:31	12,62	6,5	6,5
2024-04-29	16:31	12,62	6,5	6,5
2024-04-29	15:31	12,62	6,5	6,5
2024-04-29	14:31	12,62	6,5	6,5
2024-04-29	13:31	12,62	6,5	6,5
2024-04-29	12:31	12,62	6,5	6,5
2024-04-29	11:31	12,63	6,5	6,5
2024-04-29	10:31	12,62	6,5	6,5
2024-04-29	09:31	12,62	6,5	6,5
2024-04-29	08:31	12,62	6,5	6,5
2024-04-29	07:31	12,62	6,5	6,5
2024-04-29	06:31	12,62	6,5	6,5
2024-04-29	05:31	12,62	6,5	6,5

2024-04-29	04:31	12,62	6,5	6,5
2024-04-29	03:31	12,65	6,5	6,5
2024-04-29	02:31	12,71	6,5	6,5
2024-04-29	01:31	12,79	6,5	6,5
2024-04-29	00:31	12,79	6,5	6,5
2024-04-28	23:31	12,78	6,5	6,5
2024-04-28	22:31	12,79	6,5	6,5
2024-04-28	21:31	12,78	6,5	6,5
2024-04-28	20:31	12,78	6,5	6,5
2024-04-28	19:31	12,78	6,5	6,5
2024-04-28	18:31	12,78	6,5	6,5
2024-04-28	17:31	12,78	6,5	6,5
2024-04-28	16:31	12,78	6,5	6,5
2024-04-28	15:31	12,79	6,5	6,5
2024-04-28	14:31	12,78	6,5	6,5
2024-04-28	13:31	12,79	6,5	6,5
2024-04-28	12:31	12,79	6,5	6,5
2024-04-28	11:31	12,79	6,5	6,5
2024-04-28	10:31	12,79	6,5	6,5
2024-04-28	09:31	12,79	6,5	6,5
2024-04-28	08:31	12,80	6,5	6,5
2024-04-28	07:31	12,79	6,5	6,5
2024-04-28	06:31	12,79	6,5	6,5
2024-04-28	05:31	12,79	6,5	6,5
2024-04-28	04:31	12,79	6,5	6,5
2024-04-28	03:31	12,78	6,5	6,5
2024-04-28	02:31	12,79	6,5	6,5
2024-04-28	01:31	12,79	6,5	6,5
2024-04-28	00:31	12,79	6,5	6,5
2024-04-27	23:31	12,79	6,5	6,5
2024-04-27	22:31	12,79	6,5	6,5
2024-04-27	21:31	12,79	6,5	6,5
2024-04-27	20:31	12,79	6,5	6,5
2024-04-27	19:31	12,79	6,5	6,5
2024-04-27	18:31	12,79	6,5	6,5
2024-04-27	17:31	12,79	6,5	6,5
2024-04-27	16:31	12,79	6,5	6,5
2024-04-27	15:31	12,79	6,5	6,5
2024-04-27	14:31	12,80	6,5	6,5
2024-04-27	13:31	12,80	6,5	6,5
2024-04-27	12:31	12,79	6,5	6,5
2024-04-27	11:31	12,80	6,5	6,5
2024-04-27	10:31	12,79	6,5	6,5
2024-04-27	09:31	12,79	6,5	6,5
2024-04-27	08:31	12,79	6,5	6,5
2024-04-27	07:31	12,79	6,5	6,5
2024-04-27	06:31	12,79	6,5	6,5
2024-04-27	05:31	12,79	6,5	6,5
2024-04-27	04:31	12,79	6,5	6,5
2024-04-27	03:31	12,79	6,5	6,5
2024-04-27	02:31	12,79	6,5	6,5
2024-04-27	01:31	12,79	6,5	6,5
2024-04-27	00:31	12,79	6,5	6,5
2024-04-26	23:31	12,79	6,5	6,5
2024-04-26	22:31	12,79	6,5	6,5
2024-04-26	21:31	12,79	6,5	6,5
2024-04-26	20:31	12,80	6,5	6,5

2024-04-26	19:31	12,80	6,5	6,5
2024-04-26	18:31	12,79	6,5	6,5
2024-04-26	17:31	12,79	6,5	6,5
2024-04-26	16:31	12,79	6,5	6,5
2024-04-26	15:31	12,78	6,5	6,5
2024-04-26	14:31	12,79	6,5	6,5
2024-04-26	13:31	12,80	6,5	6,5
2024-04-26	12:31	12,79	6,5	6,5
2024-04-26	11:31	12,79	6,5	6,5
2024-04-26	10:31	12,79	6,5	6,5
2024-04-26	09:31	12,79	6,5	6,5
2024-04-26	08:31	12,79	6,5	6,5
2024-04-26	07:31	12,79	6,5	6,5
2024-04-26	06:31	12,79	6,5	6,5
2024-04-26	05:31	12,79	6,5	6,5
2024-04-26	04:31	12,79	6,5	6,5
2024-04-26	03:31	12,78	6,5	6,5
2024-04-26	02:31	12,79	6,5	6,5
2024-04-26	01:31	12,79	6,5	6,5
2024-04-26	00:31	12,78	6,5	6,5
2024-04-25	23:31	12,78	6,5	6,5
2024-04-25	22:31	12,78	6,5	6,5
2024-04-25	21:31	12,78	6,5	6,5
2024-04-25	20:31	12,79	6,5	6,5
2024-04-25	19:31	12,79	6,5	6,5
2024-04-25	18:31	12,79	6,5	6,5
2024-04-25	17:31	12,79	6,5	6,5
2024-04-25	16:31	12,80	6,5	6,5
2024-04-25	15:31	12,79	6,5	6,5
2024-04-25	14:31	12,80	6,5	6,5
2024-04-25	13:31	12,80	6,5	6,5
2024-04-25	12:31	12,79	6,5	6,5
2024-04-25	11:31	12,79	6,5	6,5
2024-04-25	10:31	12,79	6,5	6,5
2024-04-25	09:31	12,79	6,5	6,5
2024-04-25	08:31	12,79	6,5	6,5
2024-04-25	07:31	12,79	6,5	6,5
2024-04-25	06:31	12,80	6,5	6,5
2024-04-25	05:31	12,79	6,5	6,5
2024-04-25	04:31	12,79	6,5	6,5
2024-04-25	03:31	12,80	6,5	6,5
2024-04-25	02:31	12,79	6,5	6,5
2024-04-25	01:31	12,79	6,5	6,5
2024-04-25	00:31	12,80	6,5	6,5
2024-04-24	23:31	12,79	6,5	6,5
2024-04-24	22:31	12,80	6,5	6,5
2024-04-24	21:31	12,80	6,5	6,5
2024-04-24	20:31	12,79	6,5	6,5
2024-04-24	19:31	12,79	6,5	6,5
2024-04-24	18:31	12,79	6,5	6,5
2024-04-24	17:31	12,79	6,5	6,5
2024-04-24	16:31	12,80	6,5	6,5
2024-04-24	15:31	12,79	6,5	6,5
2024-04-24	14:31	12,79	6,5	6,5
2024-04-24	13:31	12,79	6,5	6,5
2024-04-24	12:31	12,80	6,5	6,5
2024-04-24	11:31	12,79	6,5	6,5

2024-04-24	10:31	12,79	6,5	6,5
2024-04-24	09:31	12,79	6,5	6,5
2024-04-24	08:31	12,80	6,5	6,5
2024-04-24	07:31	12,80	6,5	6,5
2024-04-24	06:31	12,79	6,5	6,5
2024-04-24	05:31	12,80	6,5	6,5
2024-04-24	04:31	12,80	6,5	6,5
2024-04-24	03:31	12,80	6,5	6,5
2024-04-24	02:31	12,80	6,5	6,5
2024-04-24	01:31	12,80	6,5	6,5
2024-04-24	00:31	12,80	6,5	6,5
2024-04-23	23:31	12,80	6,5	6,5
2024-04-23	22:31	12,80	6,5	6,5
2024-04-23	21:31	12,79	6,5	6,5
2024-04-23	20:31	12,79	6,5	6,5
2024-04-23	19:31	12,79	6,5	6,5
2024-04-23	18:31	12,80	6,5	6,5
2024-04-23	17:31	12,80	6,5	6,5
2024-04-23	16:31	12,80	6,5	6,5
2024-04-23	15:31	12,80	6,5	6,5
2024-04-23	14:31	12,80	6,5	6,5
2024-04-23	13:31	12,80	6,5	6,5
2024-04-23	12:31	12,80	6,5	6,5
2024-04-23	11:31	12,80	6,5	6,5
2024-04-23	10:31	12,80	6,5	6,5
2024-04-23	09:31	12,79	6,5	6,5
2024-04-23	08:31	12,80	6,5	6,5
2024-04-23	07:31	12,79	6,5	6,5
2024-04-23	06:31	12,79	6,5	6,5
2024-04-23	05:31	12,80	6,5	6,5
2024-04-23	04:31	12,80	6,5	6,5
2024-04-23	03:31	12,79	6,5	6,5
2024-04-23	02:31	12,79	6,5	6,5
2024-04-23	01:31	12,80	6,5	6,5
2024-04-23	00:31	12,79	6,5	6,5
2024-04-22	23:31	12,80	6,5	6,5
2024-04-22	22:31	12,80	6,5	6,5
2024-04-22	21:31	12,79	6,5	6,5
2024-04-22	20:31	12,79	6,5	6,5
2024-04-22	19:31	12,80	6,5	6,5
2024-04-22	18:31	12,80	6,5	6,5
2024-04-22	17:31	12,79	6,5	6,5
2024-04-22	16:31	12,80	6,5	6,5
2024-04-22	15:31	12,80	6,5	6,5
2024-04-22	14:31	12,80	6,5	6,5
2024-04-22	13:31	12,79	6,5	6,5
2024-04-22	12:31	12,80	6,5	6,5
2024-04-22	11:31	12,80	6,5	6,5
2024-04-22	10:31	12,79	6,5	6,5
2024-04-22	09:31	12,80	6,5	6,5
2024-04-22	08:31	12,80	6,5	6,5
2024-04-22	07:31	12,80	6,5	6,5
2024-04-22	06:31	12,79	6,5	6,5
2024-04-22	05:31	12,80	6,5	6,5
2024-04-22	04:31	12,80	6,5	6,5
2024-04-22	03:31	12,80	6,5	6,5
2024-04-22	02:31	12,80	6,5	6,5

2024-04-22	01:31	12,80	6,5	6,5
2024-04-22	00:31	12,80	6,5	6,5
2024-04-21	23:31	12,80	6,5	6,5
2024-04-21	22:31	12,80	6,5	6,5
2024-04-21	21:31	12,80	6,5	6,5
2024-04-21	20:31	12,80	6,5	6,5
2024-04-21	19:31	12,80	6,5	6,5
2024-04-21	18:31	12,80	6,5	6,5
2024-04-21	17:31	12,81	6,5	6,5
2024-04-21	16:31	12,81	6,5	6,5
2024-04-21	15:31	12,81	6,5	6,5
2024-04-21	14:31	12,80	6,5	6,5
2024-04-21	13:31	12,80	6,5	6,5
2024-04-21	12:31	12,79	6,5	6,5
2024-04-21	11:31	12,81	6,5	6,5
2024-04-21	10:31	12,81	6,5	6,5
2024-04-21	09:31	12,81	6,5	6,5
2024-04-21	08:31	12,80	6,5	6,5
2024-04-21	07:31	12,81	6,5	6,5
2024-04-21	06:31	12,80	6,5	6,5
2024-04-21	05:31	12,80	6,5	6,5
2024-04-21	04:31	12,81	6,5	6,5
2024-04-21	03:31	12,81	6,5	6,5
2024-04-21	02:31	12,81	6,5	6,5
2024-04-21	01:31	12,81	6,5	6,5
2024-04-21	00:31	12,80	6,5	6,5
2024-04-20	23:31	12,80	6,5	6,5
2024-04-20	22:31	12,81	6,5	6,5
2024-04-20	21:31	12,81	6,5	6,5
2024-04-20	20:31	12,81	6,5	6,5
2024-04-20	19:31	12,81	6,5	6,5
2024-04-20	18:31	12,81	6,5	6,5
2024-04-20	17:31	12,80	6,5	6,5
2024-04-20	16:31	12,80	6,5	6,5
2024-04-20	15:31	12,81	6,5	6,5
2024-04-20	14:31	12,81	6,5	6,5
2024-04-20	13:31	12,81	6,5	6,5
2024-04-20	12:31	12,81	6,5	6,5
2024-04-20	11:31	12,81	6,5	6,5
2024-04-20	10:31	12,81	6,5	6,5
2024-04-20	09:31	12,80	6,5	6,5
2024-04-20	08:31	12,81	6,5	6,5
2024-04-20	07:31	12,80	6,5	6,5
2024-04-20	06:31	12,82	6,5	6,5
2024-04-20	05:31	12,81	6,5	6,5
2024-04-20	04:31	12,82	6,5	6,5
2024-04-20	03:31	12,82	6,5	6,5
2024-04-20	02:31	12,81	6,5	6,5
2024-04-20	01:31	12,81	6,5	6,5
2024-04-20	00:31	12,81	6,5	6,5
2024-04-19	23:31	12,81	6,5	6,5
2024-04-19	22:31	12,81	6,5	6,5
2024-04-19	21:31	12,81	6,5	6,5
2024-04-19	20:31	12,81	6,5	6,5
2024-04-19	19:31	12,81	6,5	6,5
2024-04-19	18:31	12,81	6,5	6,5
2024-04-19	17:31	12,81	6,5	6,5

2024-04-19	16:31	12,80	6,5	6,5
2024-04-19	15:31	12,81	6,5	6,5
2024-04-19	14:31	12,81	6,5	6,5
2024-04-19	13:31	12,81	6,5	6,5
2024-04-19	12:31	12,81	6,5	6,5
2024-04-19	11:31	12,81	6,5	6,5
2024-04-19	10:31	12,81	6,5	6,5
2024-04-19	09:31	12,81	6,5	6,5
2024-04-19	08:31	12,81	6,5	6,5
2024-04-19	07:31	12,80	6,5	6,5
2024-04-19	06:31	12,81	6,5	6,5
2024-04-19	05:31	12,80	6,5	6,5
2024-04-19	04:31	12,82	6,5	6,5
2024-04-19	03:31	12,81	6,5	6,5
2024-04-19	02:31	12,80	6,5	6,5
2024-04-19	01:31	12,81	6,5	6,5
2024-04-19	00:31	12,81	6,5	6,5
2024-04-18	23:31	12,81	6,5	6,5
2024-04-18	22:31	12,81	6,5	6,5
2024-04-18	21:31	12,81	6,5	6,5
2024-04-18	20:31	12,81	6,5	6,5
2024-04-18	19:31	12,82	6,5	6,5
2024-04-18	18:31	12,81	6,5	6,5
2024-04-18	17:31	12,82	6,5	6,5
2024-04-18	16:31	12,81	6,5	6,5
2024-04-18	15:31	12,81	6,5	6,5
2024-04-18	14:31	12,81	6,5	6,5
2024-04-18	13:31	12,82	6,5	6,5
2024-04-18	12:31	12,81	6,5	6,5
2024-04-18	11:31	12,82	6,5	6,5
2024-04-18	10:31	12,81	6,5	6,5
2024-04-18	09:31	12,82	6,5	6,5
2024-04-18	08:31	12,82	6,5	6,5
2024-04-18	07:31	12,82	6,5	6,5
2024-04-18	06:31	12,82	6,5	6,5
2024-04-18	05:31	12,82	6,5	6,5
2024-04-18	04:31	12,82	6,5	6,5
2024-04-18	03:31	12,83	6,5	6,5
2024-04-18	02:31	12,82	6,5	6,5
2024-04-18	01:31	12,83	6,5	6,5
2024-04-18	00:31	12,82	6,5	6,5
2024-04-17	23:31	12,82	6,5	6,5
2024-04-17	22:31	12,82	6,5	6,5
2024-04-17	21:31	12,82	6,5	6,5
2024-04-17	20:31	12,82	6,5	6,5
2024-04-17	19:31	12,82	6,5	6,5
2024-04-17	18:31	12,83	6,5	6,5
2024-04-17	17:31	12,82	6,5	6,5
2024-04-17	16:31	12,82	6,5	6,5
2024-04-17	15:31	12,83	6,5	6,5
2024-04-17	14:31	12,83	6,5	6,5
2024-04-17	13:31	12,83	6,5	6,5
2024-04-17	12:31	12,83	6,5	6,5
2024-04-17	11:31	12,82	6,5	6,5
2024-04-17	10:31	12,82	6,5	6,5
2024-04-17	09:31	12,83	6,5	6,5
2024-04-17	08:31	12,83	6,5	6,5

2024-04-17	07:31	12,83	6,5	6,5
2024-04-17	06:31	12,82	6,5	6,5
2024-04-17	05:31	12,83	6,5	6,5
2024-04-17	04:31	12,82	6,5	6,5
2024-04-17	03:31	12,82	6,5	6,5
2024-04-17	02:31	12,83	6,5	6,5
2024-04-17	01:31	12,83	6,5	6,5
2024-04-17	00:31	12,83	6,5	6,5
2024-04-16	23:31	12,83	6,5	6,5
2024-04-16	22:31	12,83	6,5	6,5
2024-04-16	21:31	12,83	6,5	6,5
2024-04-16	20:31	12,82	6,5	6,5
2024-04-16	19:31	12,84	6,5	6,5
2024-04-16	18:31	12,83	6,5	6,5
2024-04-16	17:31	12,83	6,5	6,5
2024-04-16	16:31	12,82	6,5	6,5
2024-04-16	15:31	12,83	6,5	6,5
2024-04-16	14:31	12,84	6,5	6,5
2024-04-16	13:31	12,84	6,5	6,5
2024-04-16	12:31	12,83	6,5	6,5
2024-04-16	11:31	12,83	6,5	6,5
2024-04-16	10:31	12,83	6,5	6,5
2024-04-16	09:31	12,84	6,5	6,5
2024-04-16	08:31	12,83	6,5	6,5
2024-04-16	07:31	12,83	6,5	6,5
2024-04-16	06:31	12,84	6,5	6,5
2024-04-16	05:31	12,83	6,5	6,5
2024-04-16	04:31	12,83	6,5	6,5
2024-04-16	03:31	12,84	6,5	6,5
2024-04-16	02:31	12,84	6,5	6,5
2024-04-16	01:31	12,83	6,5	6,5
2024-04-16	00:31	12,83	6,5	6,5
2024-04-15	23:31	12,83	6,5	6,5
2024-04-15	22:31	12,83	6,5	6,5
2024-04-15	21:31	12,84	6,5	6,5
2024-04-15	20:31	12,84	6,5	6,5
2024-04-15	19:31	12,84	6,5	6,5
2024-04-15	18:31	12,84	6,5	6,5
2024-04-15	17:31	12,84	6,5	6,5
2024-04-15	16:31	12,84	6,5	6,5
2024-04-15	15:31	12,84	6,5	6,5
2024-04-15	14:31	12,83	6,5	6,5
2024-04-15	13:31	12,84	6,5	6,5
2024-04-15	12:31	12,84	6,5	6,5
2024-04-15	11:31	12,84	6,5	6,5
2024-04-15	10:31	12,84	6,5	6,5
2024-04-15	09:31	12,84	6,5	6,5
2024-04-15	08:31	12,84	6,5	6,5
2024-04-15	07:31	12,84	6,5	6,5
2024-04-15	06:31	12,84	6,5	6,5
2024-04-15	05:31	12,84	6,5	6,5
2024-04-15	04:31	12,84	6,5	6,5
2024-04-15	03:31	12,85	6,5	6,5
2024-04-15	02:31	12,85	6,5	6,5
2024-04-15	01:31	12,84	6,5	6,5
2024-04-15	00:31	12,84	6,5	6,5
2024-04-14	23:31	12,84	6,5	6,5

2024-04-14	22:31	12,85	6,5	6,5
2024-04-14	21:31	12,85	6,5	6,5
2024-04-14	20:31	12,85	6,5	6,5
2024-04-14	19:31	12,85	6,5	6,5
2024-04-14	18:31	12,85	6,5	6,5
2024-04-14	17:31	12,85	6,5	6,5
2024-04-14	16:31	12,84	6,5	6,5
2024-04-14	15:31	12,85	6,5	6,5
2024-04-14	14:31	12,85	6,5	6,5
2024-04-14	13:31	12,84	6,5	6,5
2024-04-14	12:31	12,84	6,5	6,5
2024-04-14	11:31	12,85	6,5	6,5
2024-04-14	10:31	12,85	6,5	6,5
2024-04-14	09:31	12,85	6,5	6,5
2024-04-14	08:31	12,85	6,5	6,5
2024-04-14	07:31	12,85	6,5	6,5
2024-04-14	06:31	12,85	6,5	6,5
2024-04-14	05:31	12,86	6,5	6,5
2024-04-14	04:31	12,85	6,5	6,5
2024-04-14	03:31	12,85	6,5	6,5
2024-04-14	02:31	12,85	6,5	6,5
2024-04-14	01:31	12,85	6,5	6,5
2024-04-14	00:31	12,85	6,5	6,5
2024-04-13	23:31	12,86	6,5	6,5
2024-04-13	22:31	12,84	6,5	6,5
2024-04-13	21:31	12,85	6,5	6,5
2024-04-13	20:31	12,85	6,5	6,5
2024-04-13	19:31	12,85	6,5	6,5
2024-04-13	18:31	12,85	6,5	6,5
2024-04-13	17:31	12,85	6,5	6,5
2024-04-13	16:31	12,85	6,5	6,5
2024-04-13	15:31	12,86	6,5	6,5
2024-04-13	14:31	12,85	6,5	6,5
2024-04-13	13:31	12,86	6,5	6,5
2024-04-13	12:31	12,85	6,5	6,5
2024-04-13	11:31	12,85	6,5	6,5
2024-04-13	10:31	12,85	6,5	6,5
2024-04-13	09:31	12,85	6,5	6,5
2024-04-13	08:31	12,86	6,5	6,5
2024-04-13	07:31	12,85	6,5	6,5
2024-04-13	06:31	12,86	6,5	6,5
2024-04-13	05:31	12,86	6,5	6,5
2024-04-13	04:31	12,86	6,5	6,5
2024-04-13	03:31	12,87	6,5	6,5
2024-04-13	02:31	12,86	6,5	6,5
2024-04-13	01:31	12,86	6,5	6,5
2024-04-13	00:31	12,86	6,5	6,5
2024-04-12	23:31	12,87	6,5	6,5
2024-04-12	22:31	12,86	6,5	6,5
2024-04-12	21:31	12,87	6,5	6,5
2024-04-12	20:31	12,86	6,5	6,5
2024-04-12	19:31	12,86	6,5	6,5
2024-04-12	18:31	12,87	6,5	6,5
2024-04-12	17:31	12,86	6,5	6,5
2024-04-12	16:31	12,86	6,5	6,5
2024-04-12	15:31	12,86	6,5	6,5
2024-04-12	14:31	12,86	6,5	6,5

2024-04-12	13:31	12,87	6,5	6,5
2024-04-12	12:31	12,86	6,5	6,5
2024-04-12	11:31	12,86	6,5	6,5
2024-04-12	10:31	12,86	6,5	6,5
2024-04-12	09:31	12,86	6,5	6,5
2024-04-12	08:31	12,86	6,5	6,5
2024-04-12	07:31	12,86	6,5	6,5
2024-04-12	06:31	12,87	6,5	6,5
2024-04-12	05:31	12,87	6,5	6,5
2024-04-12	04:31	12,86	6,5	6,5
2024-04-12	03:31	12,87	6,5	6,5
2024-04-12	02:31	12,87	6,5	6,5
2024-04-12	01:31	12,86	6,5	6,5
2024-04-12	00:31	12,86	6,5	6,5
2024-04-11	23:31	12,86	6,5	6,5
2024-04-11	22:31	12,87	6,5	6,5
2024-04-11	21:31	12,87	6,5	6,5
2024-04-11	20:31	12,87	6,5	6,5
2024-04-11	19:31	12,86	6,5	6,5
2024-04-11	18:31	12,87	6,5	6,5
2024-04-11	17:31	12,87	6,5	6,5
2024-04-11	16:31	12,87	6,5	6,5
2024-04-11	15:31	12,87	6,5	6,5
2024-04-11	14:31	12,88	6,5	6,5
2024-04-11	13:31	12,88	6,5	6,5
2024-04-11	12:31	12,87	6,5	6,5
2024-04-11	11:31	12,87	6,5	6,5
2024-04-11	10:31	12,88	6,5	6,5
2024-04-11	09:31	12,87	6,5	6,5
2024-04-11	08:31	12,87	6,5	6,5
2024-04-11	07:31	12,88	6,5	6,5
2024-04-11	06:31	12,87	6,5	6,5
2024-04-11	05:31	12,87	6,5	6,5
2024-04-11	04:31	12,87	6,5	6,5
2024-04-11	03:31	12,88	6,5	6,5
2024-04-11	02:31	12,87	6,5	6,5
2024-04-11	01:31	12,87	6,5	6,5
2024-04-11	00:31	12,88	6,5	6,5
2024-04-10	23:31	12,87	6,5	6,5
2024-04-10	22:31	12,87	6,5	6,5
2024-04-10	21:31	12,88	6,5	6,5
2024-04-10	20:31	12,88	6,5	6,5
2024-04-10	19:31	12,88	6,5	6,5
2024-04-10	18:31	12,87	6,5	6,5
2024-04-10	17:31	12,87	6,5	6,5
2024-04-10	16:31	12,88	6,5	6,5
2024-04-10	15:31	12,87	6,5	6,5
2024-04-10	14:31	12,87	6,5	6,5
2024-04-10	13:31	12,88	6,5	6,5
2024-04-10	12:31	12,88	6,5	6,5
2024-04-10	11:31	12,88	6,5	6,5
2024-04-10	10:31	12,87	6,5	6,5
2024-04-10	09:31	12,88	6,5	6,5
2024-04-10	08:31	12,88	6,5	6,5
2024-04-10	07:31	12,88	6,5	6,5
2024-04-10	06:31	12,88	6,5	6,5
2024-04-10	05:31	12,88	6,5	6,5

2024-04-10	04:31	12,89	6,5	6,5
2024-04-10	03:31	12,88	6,5	6,5
2024-04-10	02:31	12,88	6,5	6,5
2024-04-10	01:31	12,88	6,5	6,5
2024-04-10	00:31	12,89	6,5	6,5
2024-04-09	23:31	12,88	6,5	6,5
2024-04-09	22:31	12,88	6,5	6,5
2024-04-09	21:31	12,89	6,5	6,5
2024-04-09	20:31	12,88	6,5	6,5
2024-04-09	19:31	12,88	6,5	6,5
2024-04-09	18:31	12,88	6,5	6,5
2024-04-09	17:31	12,88	6,5	6,5
2024-04-09	16:31	12,89	6,5	6,5
2024-04-09	15:31	12,88	6,5	6,5
2024-04-09	14:31	12,89	6,5	6,5
2024-04-09	13:31	12,89	6,5	6,5
2024-04-09	12:31	12,89	6,5	6,5
2024-04-09	11:31	12,89	6,5	6,5
2024-04-09	10:31	12,89	6,5	6,5
2024-04-09	09:31	12,89	6,5	6,5
2024-04-09	08:31	12,88	6,5	6,5
2024-04-09	07:31	12,89	6,5	6,5
2024-04-09	06:31	12,89	6,5	6,5
2024-04-09	05:31	12,88	6,5	6,5
2024-04-09	04:31	12,88	6,5	6,5
2024-04-09	03:31	12,89	6,5	6,5
2024-04-09	02:31	12,89	6,5	6,5
2024-04-09	01:31	12,89	6,5	6,5
2024-04-09	00:31	12,88	6,5	6,5
2024-04-08	23:31	12,88	6,5	6,5
2024-04-08	22:31	12,88	6,5	6,5
2024-04-08	21:31	12,88	6,5	6,5
2024-04-08	20:31	12,88	6,5	6,5
2024-04-08	19:31	12,88	6,5	6,5
2024-04-08	18:31	12,89	6,5	6,5
2024-04-08	17:31	12,89	6,5	6,5
2024-04-08	16:31	12,89	6,5	6,5
2024-04-08	15:31	12,89	6,5	6,5
2024-04-08	14:31	12,89	6,5	6,5
2024-04-08	13:31	12,89	6,5	6,5
2024-04-08	12:31	12,89	6,5	6,5
2024-04-08	11:31	12,89	6,5	6,5
2024-04-08	10:31	12,88	6,5	6,5
2024-04-08	09:31	12,89	6,5	6,5
2024-04-08	08:31	12,89	6,5	6,5
2024-04-08	07:31	12,89	6,5	6,5
2024-04-08	06:31	12,90	6,5	6,5
2024-04-08	05:31	12,89	6,5	6,5
2024-04-08	04:31	12,89	6,5	6,5
2024-04-08	03:31	12,89	6,5	6,5
2024-04-08	02:31	12,90	6,5	6,5
2024-04-08	01:31	12,89	6,5	6,5
2024-04-08	00:31	12,89	6,5	6,5
2024-04-07	23:31	12,89	6,5	6,5
2024-04-07	22:31	12,90	6,5	6,5
2024-04-07	21:31	12,89	6,5	6,5
2024-04-07	20:31	12,90	6,5	6,5

2024-04-07	19:31	12,89	6,5	6,5
2024-04-07	18:31	12,89	6,5	6,5
2024-04-07	17:31	12,90	6,5	6,5
2024-04-07	16:31	12,89	6,5	6,5
2024-04-07	15:31	12,90	6,5	6,5
2024-04-07	14:31	12,89	6,5	6,5
2024-04-07	13:31	12,90	6,5	6,5
2024-04-07	12:31	12,90	6,5	6,5
2024-04-07	11:31	12,90	6,5	6,5
2024-04-07	10:31	12,90	6,5	6,5
2024-04-07	09:31	12,90	6,5	6,5
2024-04-07	08:31	12,90	6,5	6,5
2024-04-07	07:31	12,90	6,5	6,5
2024-04-07	06:31	12,89	6,5	6,5
2024-04-07	05:31	12,90	6,5	6,5
2024-04-07	04:31	12,89	6,5	6,5
2024-04-07	03:31	12,90	6,5	6,5
2024-04-07	02:31	12,89	6,5	6,5
2024-04-07	01:31	12,90	6,5	6,5
2024-04-07	00:31	12,89	6,5	6,5
2024-04-06	23:31	12,90	6,5	6,5
2024-04-06	22:31	12,90	6,5	6,5
2024-04-06	21:31	12,90	6,5	6,5
2024-04-06	20:31	12,90	6,5	6,5
2024-04-06	19:31	12,90	6,5	6,5
2024-04-06	18:31	12,90	6,5	6,5
2024-04-06	17:31	12,89	6,5	6,5
2024-04-06	16:31	12,90	6,5	6,5
2024-04-06	15:31	12,90	6,5	6,5
2024-04-06	14:31	12,90	6,5	6,5
2024-04-06	13:31	12,90	6,5	6,5
2024-04-06	12:31	12,90	6,5	6,5
2024-04-06	11:31	12,90	6,5	6,5
2024-04-06	10:31	12,90	6,5	6,5
2024-04-06	09:31	12,91	6,5	6,5
2024-04-06	08:31	12,90	6,5	6,5
2024-04-06	07:31	12,90	6,5	6,5
2024-04-06	06:31	12,90	6,5	6,5
2024-04-06	05:31	12,90	6,5	6,5
2024-04-06	04:31	12,90	6,5	6,5
2024-04-06	03:31	12,91	6,5	6,5
2024-04-06	02:31	12,90	6,5	6,5
2024-04-06	01:31	12,90	6,5	6,5
2024-04-06	00:31	12,91	6,5	6,5
2024-04-05	23:31	12,91	6,5	6,5
2024-04-05	22:31	12,90	6,5	6,5
2024-04-05	21:31	12,91	6,5	6,5
2024-04-05	20:31	12,90	6,5	6,5
2024-04-05	19:31	12,90	6,5	6,5
2024-04-05	18:31	12,91	6,5	6,5
2024-04-05	17:31	12,90	6,5	6,5
2024-04-05	16:31	12,91	6,5	6,5
2024-04-05	15:31	12,90	6,5	6,5
2024-04-05	14:31	12,91	6,5	6,5
2024-04-05	13:31	12,91	6,5	6,5
2024-04-05	12:31	12,91	6,5	6,5
2024-04-05	11:31	12,91	6,5	6,5

2024-04-05	10:31	12,91	6,5	6,5
2024-04-05	09:31	12,90	6,5	6,5
2024-04-05	08:31	12,90	6,5	6,5
2024-04-05	07:31	12,90	6,5	6,5
2024-04-05	06:31	12,91	6,5	6,5
2024-04-05	05:31	12,91	6,5	6,5
2024-04-05	04:31	12,91	6,5	6,5
2024-04-05	03:31	12,90	6,5	6,5
2024-04-05	02:31	12,91	6,5	6,5
2024-04-05	01:31	12,91	6,5	6,5
2024-04-05	00:31	12,91	6,5	6,5
2024-04-04	23:31	12,90	6,5	6,5
2024-04-04	22:31	12,91	6,5	6,5
2024-04-04	21:31	12,90	6,5	6,5
2024-04-04	20:31	12,91	6,5	6,5
2024-04-04	19:31	12,91	6,5	6,5
2024-04-04	18:31	12,90	6,5	6,5
2024-04-04	17:31	12,92	6,5	6,5
2024-04-04	16:31	12,92	6,5	6,5
2024-04-04	15:31	12,91	6,5	6,5
2024-04-04	14:31	12,90	6,5	6,5
2024-04-04	13:31	12,91	6,5	6,5
2024-04-04	12:31	12,91	6,5	6,5
2024-04-04	11:31	12,92	6,5	6,5
2024-04-04	10:31	12,91	6,5	6,5
2024-04-04	09:31	12,92	6,5	6,5
2024-04-04	08:31	12,92	6,5	6,5
2024-04-04	07:31	12,92	6,5	6,5
2024-04-04	06:31	12,92	6,5	6,5
2024-04-04	05:31	12,91	6,5	6,5
2024-04-04	04:31	12,91	6,5	6,5
2024-04-04	03:31	12,92	6,5	6,5
2024-04-04	02:31	12,93	6,5	6,5
2024-04-04	01:31	12,92	6,5	6,5
2024-04-04	00:31	12,92	6,5	6,5
2024-04-03	23:31	12,92	6,5	6,5
2024-04-03	22:31	12,93	6,5	6,5
2024-04-03	21:31	12,92	6,5	6,5
2024-04-03	20:31	12,92	6,5	6,5
2024-04-03	19:31	12,92	6,5	6,5
2024-04-03	18:31	12,91	6,5	6,5
2024-04-03	17:31	12,92	6,5	6,5
2024-04-03	16:31	12,92	6,5	6,5
2024-04-03	15:31	12,92	6,5	6,5
2024-04-03	14:31	12,92	6,5	6,5
2024-04-03	13:31	12,91	6,5	6,5
2024-04-03	12:31	12,92	6,5	6,5
2024-04-03	11:31	12,92	6,5	6,5
2024-04-03	10:31	12,92	6,5	6,5
2024-04-03	09:31	12,92	6,5	6,5
2024-04-03	08:31	12,92	6,5	6,5
2024-04-03	07:31	12,92	6,5	6,5
2024-04-03	06:31	12,92	6,5	6,5
2024-04-03	05:31	12,92	6,5	6,5
2024-04-03	04:31	12,92	6,5	6,5
2024-04-03	03:31	12,92	6,5	6,5
2024-04-03	02:31	12,92	6,5	6,5

2024-04-03	01:31	12,92	6,5	6,5
2024-04-03	00:31	12,91	6,5	6,5
2024-04-02	23:31	12,92	6,5	6,5
2024-04-02	22:31	12,92	6,5	6,5
2024-04-02	21:31	12,92	6,5	6,5
2024-04-02	20:31	12,91	6,5	6,5
2024-04-02	19:31	12,93	6,5	6,5
2024-04-02	18:31	12,92	6,5	6,5
2024-04-02	17:31	12,92	6,5	6,5
2024-04-02	16:31	12,92	6,5	6,5
2024-04-02	15:31	12,93	6,5	6,5
2024-04-02	14:31	12,92	6,5	6,5
2024-04-02	13:31	12,92	6,5	6,5
2024-04-02	12:31	12,92	6,5	6,5
2024-04-02	11:31	12,91	6,5	6,5
2024-04-02	10:31	12,92	6,5	6,5
2024-04-02	09:31	12,92	6,5	6,5
2024-04-02	08:31	12,92	6,5	6,5
2024-04-02	07:31	12,93	6,5	6,5
2024-04-02	06:31	12,93	6,5	6,5
2024-04-02	05:31	12,93	6,5	6,5
2024-04-02	04:31	12,92	6,5	6,5
2024-04-02	03:31	12,93	6,5	6,5
2024-04-02	02:31	12,92	6,5	6,5
2024-04-02	01:31	12,93	6,5	6,5
2024-04-02	00:31	12,91	6,5	6,5
2024-04-01	23:31	12,93	6,5	6,5
2024-04-01	22:31	12,93	6,5	6,5
2024-04-01	21:31	12,93	6,5	6,5
2024-04-01	20:31	12,93	6,5	6,5
2024-04-01	19:31	12,92	6,5	6,5
2024-04-01	18:31	12,93	6,5	6,5
2024-04-01	17:31	12,92	6,5	6,5
2024-04-01	16:31	12,93	6,5	6,5
2024-04-01	15:31	12,92	6,5	6,5
2024-04-01	14:31	12,93	6,5	6,5
2024-04-01	13:31	12,93	6,5	6,5
2024-04-01	12:31	12,93	6,5	6,5
2024-04-01	11:31	12,93	6,5	6,5
2024-04-01	10:31	12,92	6,5	6,5
2024-04-01	09:31	12,93	6,5	6,5
2024-04-01	08:31	12,93	6,5	6,5
2024-04-01	07:31	12,93	6,5	6,5
2024-04-01	06:31	12,93	6,5	6,5
2024-04-01	05:31	12,93	6,5	6,5
2024-04-01	04:31	12,93	6,5	6,5
2024-04-01	03:31	12,94	6,5	6,5
2024-04-01	02:31	12,93	6,5	6,5
2024-04-01	01:31	12,93	6,5	6,5
2024-04-01	00:31	12,93	6,5	6,5
2024-03-31	23:31	12,93	6,5	6,5
2024-03-31	22:31	12,93	6,5	6,5
2024-03-31	21:31	12,93	6,5	6,5
2024-03-31	20:31	12,93	6,5	6,5
2024-03-31	19:31	12,94	6,5	6,5
2024-03-31	18:31	12,94	6,5	6,5
2024-03-31	17:31	12,93	6,5	6,5

2024-03-31	16:31	12,94	6,5	6,5
2024-03-31	15:31	12,93	6,5	6,5
2024-03-31	14:31	12,93	6,5	6,5
2024-03-31	13:31	12,93	6,5	6,5
2024-03-31	12:31	12,94	6,5	6,5
2024-03-31	11:31	12,94	6,5	6,5
2024-03-31	10:31	12,93	6,5	6,5
2024-03-31	09:31	12,93	6,5	6,5
2024-03-31	08:31	12,94	6,5	6,5
2024-03-31	07:31	12,94	6,5	6,5
2024-03-31	06:31	12,93	6,5	6,5
2024-03-31	05:31	12,93	6,5	6,5
2024-03-31	04:31	12,93	6,5	6,5
2024-03-31	03:31	12,93	6,5	6,5
2024-03-31	02:31	12,94	6,5	6,5
2024-03-31	01:31	12,94	6,5	6,5
2024-03-31	00:31	12,93	6,5	6,5
2024-03-30	23:31	12,94	6,5	6,5
2024-03-30	22:31	12,94	6,5	6,5
2024-03-30	21:31	12,93	6,5	6,5
2024-03-30	20:31	12,94	6,5	6,5
2024-03-30	19:31	12,94	6,5	6,5
2024-03-30	18:31	12,94	6,5	6,5
2024-03-30	17:31	12,93	6,5	6,5
2024-03-30	16:31	12,94	6,5	6,5
2024-03-30	15:31	12,93	6,5	6,5
2024-03-30	14:31	12,93	6,5	6,5
2024-03-30	13:31	12,94	6,5	6,5
2024-03-30	12:31	12,94	6,5	6,5
2024-03-30	11:31	12,94	6,5	6,5
2024-03-30	10:31	12,94	6,5	6,5
2024-03-30	09:31	12,94	6,5	6,5
2024-03-30	08:31	12,94	6,5	6,5
2024-03-30	07:31	12,94	6,5	6,5
2024-03-30	06:31	12,94	6,5	6,5
2024-03-30	05:31	12,94	6,5	6,5
2024-03-30	04:31	12,94	6,5	6,5
2024-03-30	03:31	12,95	6,5	6,5
2024-03-30	02:31	12,94	6,5	6,5
2024-03-30	01:31	12,94	6,5	6,5
2024-03-30	00:31	12,95	6,5	6,5
2024-03-29	23:31	12,94	6,5	6,5
2024-03-29	22:31	12,94	6,5	6,5
2024-03-29	21:31	12,94	6,5	6,5
2024-03-29	20:31	12,95	6,5	6,5
2024-03-29	19:31	12,95	6,5	6,5
2024-03-29	18:31	12,95	6,5	6,5
2024-03-29	17:31	12,95	6,5	6,5
2024-03-29	16:31	12,95	6,5	6,5
2024-03-29	15:31	12,94	6,5	6,5
2024-03-29	14:31	12,94	6,5	6,5
2024-03-29	13:31	12,94	6,5	6,5
2024-03-29	12:31	12,94	6,5	6,5
2024-03-29	11:31	12,94	6,5	6,5
2024-03-29	10:31	12,94	6,5	6,5
2024-03-29	09:31	12,94	6,5	6,5
2024-03-29	08:31	12,94	6,5	6,5

2024-03-29	07:31	12,94	6,5	6,5
2024-03-29	06:31	12,95	6,5	6,5
2024-03-29	05:31	12,95	6,5	6,5
2024-03-29	04:31	12,94	6,5	6,5
2024-03-29	03:31	12,95	6,5	6,5
2024-03-29	02:31	12,95	6,5	6,5
2024-03-29	01:31	12,94	6,5	6,5
2024-03-29	00:31	12,95	6,5	6,5
2024-03-28	23:31	12,95	6,5	6,5
2024-03-28	22:31	12,95	6,5	6,5
2024-03-28	21:31	12,95	6,5	6,5
2024-03-28	20:31	12,95	6,5	6,5
2024-03-28	19:31	12,95	6,5	6,5
2024-03-28	18:31	12,95	6,5	6,5
2024-03-28	17:31	12,95	6,5	6,5
2024-03-28	16:31	12,96	6,5	6,5
2024-03-28	15:31	12,96	6,5	6,5
2024-03-28	14:31	12,94	6,5	6,5
2024-03-28	13:31	12,95	6,5	6,5
2024-03-28	12:31	12,95	6,5	6,5
2024-03-28	11:31	12,95	6,5	6,5
2024-03-28	10:31	12,95	6,5	6,5
2024-03-28	09:31	12,95	6,5	6,5
2024-03-28	08:31	12,95	6,5	6,5
2024-03-28	07:31	12,95	6,5	6,5
2024-03-28	06:31	12,95	6,5	6,5
2024-03-28	05:31	12,95	6,5	6,5
2024-03-28	04:31	12,95	6,5	6,5
2024-03-28	03:31	12,95	6,5	6,5
2024-03-28	02:31	12,96	6,5	6,5
2024-03-28	01:31	12,95	6,5	6,5
2024-03-28	00:31	12,96	6,5	6,5
2024-03-27	23:31	12,95	6,5	6,6
2024-03-27	22:31	12,96	6,5	6,5
2024-03-27	21:31	12,95	6,5	6,5
2024-03-27	20:31	12,95	6,5	6,5
2024-03-27	19:31	12,95	6,5	6,5
2024-03-27	18:31	12,95	6,5	6,5
2024-03-27	17:31	12,96	6,5	6,5
2024-03-27	16:31	12,95	6,5	6,5
2024-03-27	15:31	12,96	6,5	6,5
2024-03-27	14:31	12,96	6,5	6,6
2024-03-27	13:31	12,96	6,5	6,6
2024-03-27	12:31	12,95	6,5	6,5
2024-03-27	11:31	12,96	6,5	6,5
2024-03-27	10:31	12,96	6,5	6,5
2024-03-27	09:31	12,95	6,5	6,6
2024-03-27	08:31	12,96	6,5	6,5
2024-03-27	07:31	12,96	6,5	6,6
2024-03-27	06:31	12,96	6,5	6,6
2024-03-27	05:31	12,96	6,5	6,6
2024-03-27	04:31	12,96	6,5	6,5
2024-03-27	03:31	12,96	6,5	6,5
2024-03-27	02:31	12,96	6,5	6,6
2024-03-27	01:31	12,96	6,5	6,5
2024-03-27	00:31	12,96	6,5	6,5
2024-03-26	23:31	12,96	6,5	6,5

2024-03-26	22:31	12,96	6,5	6,6
2024-03-26	21:31	12,97	6,5	6,5
2024-03-26	20:31	12,97	6,5	6,5
2024-03-26	19:31	12,97	6,5	6,6
2024-03-26	18:31	12,96	6,5	6,5
2024-03-26	17:31	12,97	6,5	6,5
2024-03-26	16:31	12,96	6,5	6,5
2024-03-26	15:31	12,96	6,5	6,5
2024-03-26	14:31	12,96	6,5	6,5
2024-03-26	13:31	12,96	6,5	6,6
2024-03-26	12:31	12,96	6,5	6,6
2024-03-26	11:31	12,97	6,5	6,6
2024-03-26	10:31	12,97	6,5	6,6
2024-03-26	09:31	12,97	6,5	6,6
2024-03-26	08:31	12,97	6,5	6,6
2024-03-26	07:31	12,97	6,5	6,6
2024-03-26	06:31	12,97	6,5	6,6
2024-03-26	05:31	12,97	6,5	6,6
2024-03-26	04:31	12,98	6,5	6,6
2024-03-26	03:31	12,97	6,5	6,6
2024-03-26	02:31	12,97	6,5	6,5
2024-03-26	01:31	12,97	6,5	6,6
2024-03-26	00:31	12,97	6,5	6,6
2024-03-25	23:31	12,97	6,5	6,6
2024-03-25	22:31	12,97	6,5	6,6
2024-03-25	21:31	12,97	6,5	6,6
2024-03-25	20:31	12,97	6,5	6,6
2024-03-25	19:31	12,97	6,5	6,5
2024-03-25	18:31	12,97	6,5	6,5
2024-03-25	17:31	12,98	6,5	6,6
2024-03-25	16:31	12,97	6,5	6,5
2024-03-25	15:31	12,98	6,5	6,6
2024-03-25	14:31	12,97	6,5	6,6
2024-03-25	13:31	12,97	6,5	6,6
2024-03-25	12:31	12,97	6,5	6,5
2024-03-25	11:31	12,97	6,5	6,6
2024-03-25	10:31	12,98	6,5	6,6
2024-03-25	09:31	12,98	6,5	6,5
2024-03-25	08:31	12,98	6,5	6,6
2024-03-25	07:31	12,97	6,5	6,5
2024-03-25	06:31	12,97	6,5	6,6
2024-03-25	05:31	12,97	6,5	6,6
2024-03-25	04:31	12,97	6,5	6,6
2024-03-25	03:31	12,97	6,5	6,5
2024-03-25	02:31	12,97	6,5	6,6
2024-03-25	01:31	12,97	6,5	6,5
2024-03-25	00:31	12,97	6,5	6,6
2024-03-24	23:31	12,98	6,5	6,6
2024-03-24	22:31	12,98	6,5	6,6
2024-03-24	21:31	12,98	6,5	6,6
2024-03-24	20:31	12,97	6,5	6,5
2024-03-24	19:31	12,98	6,5	6,6
2024-03-24	18:31	12,97	6,5	6,6
2024-03-24	17:31	12,98	6,5	6,6
2024-03-24	16:31	12,98	6,5	6,5
2024-03-24	15:31	12,98	6,5	6,5
2024-03-24	14:31	12,98	6,5	6,6

2024-03-24	13:31	12,98	6,5	6,6
2024-03-24	12:31	12,98	6,5	6,5
2024-03-24	11:31	12,98	6,5	6,6
2024-03-24	10:31	12,99	6,5	6,6
2024-03-24	09:31	12,98	6,5	6,6
2024-03-24	08:31	12,98	6,5	6,6
2024-03-24	07:31	12,98	6,5	6,6
2024-03-24	06:31	12,98	6,5	6,6
2024-03-24	05:31	12,98	6,5	6,6
2024-03-24	04:31	12,99	6,5	6,6
2024-03-24	03:31	12,99	6,5	6,6
2024-03-24	02:31	12,98	6,5	6,5
2024-03-24	01:31	12,99	6,5	6,6
2024-03-24	00:31	12,99	6,5	6,6
2024-03-23	23:31	12,98	6,5	6,6
2024-03-23	22:31	12,98	6,5	6,5
2024-03-23	21:31	12,99	6,5	6,6
2024-03-23	20:31	12,98	6,5	6,6
2024-03-23	19:31	12,99	6,5	6,6
2024-03-23	18:31	12,99	6,5	6,6
2024-03-23	17:31	12,99	6,5	6,6
2024-03-23	16:31	12,99	6,5	6,6
2024-03-23	15:31	12,98	6,5	6,6
2024-03-23	14:31	12,98	6,5	6,6
2024-03-23	13:31	12,98	6,5	6,5
2024-03-23	12:31	12,98	6,5	6,5
2024-03-23	11:31	12,99	6,5	6,5
2024-03-23	10:31	13,00	6,5	6,6
2024-03-23	09:31	13,00	6,5	6,6
2024-03-23	08:31	12,99	6,5	6,6
2024-03-23	07:31	12,99	6,5	6,6
2024-03-23	06:31	13,00	6,5	6,6
2024-03-23	05:31	12,99	6,5	6,6
2024-03-23	04:31	13,00	6,5	6,6
2024-03-23	03:31	12,99	6,5	6,6
2024-03-23	02:31	13,00	6,5	6,6
2024-03-23	01:31	12,99	6,5	6,6
2024-03-23	00:31	12,99	6,5	6,6
2024-03-22	23:31	12,99	6,5	6,6
2024-03-22	22:31	13,00	6,5	6,6
2024-03-22	21:31	12,99	6,5	6,5
2024-03-22	20:31	12,99	6,5	6,6
2024-03-22	19:31	13,00	6,5	6,6
2024-03-22	18:31	13,00	6,5	6,6
2024-03-22	17:31	12,99	6,5	6,6
2024-03-22	16:31	12,99	6,5	6,6
2024-03-22	15:31	12,99	6,5	6,6
2024-03-22	14:31	13,00	6,5	6,6
2024-03-22	13:31	13,00	6,5	6,6
2024-03-22	12:31	13,00	6,5	6,6
2024-03-22	11:31	12,99	6,5	6,6
2024-03-22	10:31	13,00	6,5	6,6
2024-03-22	09:31	13,00	6,5	6,6
2024-03-22	08:31	12,99	6,5	6,6
2024-03-22	07:31	13,00	6,5	6,5
2024-03-22	06:31	13,00	6,5	6,5
2024-03-22	05:31	12,99	6,5	6,6

2024-03-22	04:31	13,00	6,5	6,6
2024-03-22	03:31	13,00	6,5	6,6
2024-03-22	02:31	12,99	6,5	6,5
2024-03-22	01:31	12,99	6,5	6,6
2024-03-22	00:31	13,00	6,5	6,6
2024-03-21	23:31	13,00	6,5	6,5
2024-03-21	22:31	13,00	6,5	6,5
2024-03-21	21:31	12,99	6,5	6,6
2024-03-21	20:31	13,00	6,5	6,6
2024-03-21	19:31	13,01	6,5	6,6
2024-03-21	18:31	13,00	6,5	6,6
2024-03-21	17:31	13,00	6,5	6,6
2024-03-21	16:31	13,00	6,5	6,6
2024-03-21	15:31	13,00	6,5	6,6
2024-03-21	14:31	13,00	6,5	6,5
2024-03-21	13:31	13,00	6,5	6,5
2024-03-21	12:31	13,00	6,5	6,6
2024-03-21	11:31	13,00	6,5	6,5
2024-03-21	10:31	12,99	6,5	6,5
2024-03-21	09:31	13,00	6,5	6,6
2024-03-21	08:31	13,00	6,5	6,5
2024-03-21	07:31	13,00	6,5	6,5
2024-03-21	06:31	13,00	6,5	6,6
2024-03-21	05:31	13,00	6,5	6,6
2024-03-21	04:31	13,00	6,5	6,6
2024-03-21	03:31	13,01	6,5	6,6
2024-03-21	02:31	13,00	6,5	6,6
2024-03-21	01:31	13,00	6,5	6,6
2024-03-21	00:31	13,00	6,5	6,6
2024-03-20	23:31	13,00	6,5	6,6
2024-03-20	22:31	13,00	6,5	6,5
2024-03-20	21:31	13,00	6,5	6,6
2024-03-20	20:31	13,00	6,5	6,6
2024-03-20	19:31	13,01	6,5	6,6
2024-03-20	18:31	13,00	6,5	6,6
2024-03-20	17:31	13,01	6,5	6,6
2024-03-20	16:31	13,01	6,5	6,6
2024-03-20	15:31	13,00	6,5	6,5
2024-03-20	14:31	13,01	6,5	6,6
2024-03-20	13:31	13,00	6,5	6,6
2024-03-20	12:31	13,01	6,5	6,5
2024-03-20	11:31	13,01	6,5	6,5
2024-03-20	10:31	13,01	6,5	6,5
2024-03-20	09:31	13,01	6,5	6,6
2024-03-20	08:31	13,00	6,5	6,5
2024-03-20	07:31	13,01	6,5	6,6
2024-03-20	06:31	13,00	6,5	6,6
2024-03-20	05:31	13,00	6,5	6,5
2024-03-20	04:31	13,01	6,5	6,6
2024-03-20	03:31	13,00	6,5	6,6
2024-03-20	02:31	13,00	6,5	6,5
2024-03-20	01:31	13,00	6,5	6,6
2024-03-20	00:31	13,01	6,5	6,6
2024-03-19	23:31	13,01	6,5	6,6
2024-03-19	22:31	13,01	6,5	6,6
2024-03-19	21:31	13,00	6,5	6,6
2024-03-19	20:31	13,00	6,5	6,6

2024-03-19	19:31	13,00	6,5	6,5
2024-03-19	18:31	13,01	6,5	6,6
2024-03-19	17:31	13,00	6,5	6,5
2024-03-19	16:31	13,00	6,5	6,6
2024-03-19	15:31	13,01	6,5	6,6
2024-03-19	14:31	13,00	6,5	6,6
2024-03-19	13:31	13,00	6,5	6,5
2024-03-19	12:31	13,00	6,5	6,6
2024-03-19	11:31	13,01	6,5	6,5
2024-03-19	10:31	13,01	6,5	6,6
2024-03-19	09:31	13,00	6,5	6,6
2024-03-19	08:31	13,01	6,5	6,6
2024-03-19	07:31	13,00	6,5	6,6
2024-03-19	06:31	13,01	6,5	6,6
2024-03-19	05:31	13,01	6,5	6,5
2024-03-19	04:31	13,01	6,5	6,6
2024-03-19	03:31	13,01	6,5	6,5
2024-03-19	02:31	13,01	6,5	6,6
2024-03-19	01:31	13,01	6,5	6,6
2024-03-19	00:31	13,01	6,5	6,5
2024-03-18	23:31	13,01	6,5	6,6
2024-03-18	22:31	13,01	6,5	6,6
2024-03-18	21:31	13,00	6,5	6,6
2024-03-18	20:31	13,00	6,5	6,6
2024-03-18	19:31	13,01	6,5	6,5
2024-03-18	18:31	13,00	6,5	6,5
2024-03-18	17:31	13,01	6,5	6,6
2024-03-18	16:31	13,00	6,5	6,6
2024-03-18	15:31	13,00	6,5	6,6
2024-03-18	14:31	13,01	6,5	6,5
2024-03-18	13:31	13,01	6,5	6,5
2024-03-18	12:31	13,01	6,5	6,6
2024-03-18	11:31	13,00	6,5	6,6
2024-03-18	10:31	13,01	6,5	6,6
2024-03-18	09:31	13,01	6,5	6,6
2024-03-18	08:31	13,01	6,5	6,6
2024-03-18	07:31	13,01	6,5	6,5
2024-03-18	06:31	13,02	6,5	6,6
2024-03-18	05:31	13,01	6,5	6,6
2024-03-18	04:31	13,02	6,5	6,6
2024-03-18	03:31	13,01	6,5	6,6
2024-03-18	02:31	13,01	6,5	6,6
2024-03-18	01:31	13,01	6,5	6,5
2024-03-18	00:31	13,01	6,5	6,6
2024-03-17	23:31	13,01	6,5	6,6
2024-03-17	22:31	13,01	6,5	6,6
2024-03-17	21:31	13,01	6,5	6,5
2024-03-17	20:31	13,01	6,5	6,6
2024-03-17	19:31	13,01	6,5	6,5
2024-03-17	18:31	13,01	6,5	6,6
2024-03-17	17:31	13,01	6,5	6,5
2024-03-17	16:31	13,01	6,5	6,6
2024-03-17	15:31	13,01	6,5	6,5
2024-03-17	14:31	13,00	6,5	6,5
2024-03-17	13:31	13,01	6,5	6,6
2024-03-17	12:31	13,00	6,5	6,5
2024-03-17	11:31	13,00	6,5	6,6

2024-03-17	10:31	13,01	6,5	6,6
2024-03-17	09:31	13,00	6,5	6,5
2024-03-17	08:31	13,00	6,5	6,6
2024-03-17	07:31	13,00	6,5	6,5
2024-03-17	06:31	13,01	6,5	6,6
2024-03-17	05:31	13,01	6,5	6,5
2024-03-17	04:31	13,01	6,5	6,6
2024-03-17	03:31	13,00	6,5	6,6
2024-03-17	02:31	13,00	6,5	6,6
2024-03-17	01:31	13,01	6,5	6,5
2024-03-17	00:31	13,01	6,5	6,5
2024-03-16	23:31	13,00	6,5	6,6
2024-03-16	22:31	13,00	6,5	6,6
2024-03-16	21:31	13,01	6,5	6,6
2024-03-16	20:31	13,01	6,5	6,6
2024-03-16	19:31	13,00	6,5	6,6
2024-03-16	18:31	13,00	6,5	6,6
2024-03-16	17:31	13,00	6,5	6,6
2024-03-16	16:31	13,01	6,5	6,6
2024-03-16	15:31	13,01	6,5	6,6
2024-03-16	14:31	13,00	6,5	6,6
2024-03-16	13:31	13,01	6,5	6,6
2024-03-16	12:31	13,00	6,5	6,6
2024-03-16	11:31	13,01	6,5	6,6
2024-03-16	10:31	13,00	6,5	6,6
2024-03-16	09:31	13,00	6,5	6,6
2024-03-16	08:31	13,00	6,5	6,6
2024-03-16	07:31	13,01	6,5	6,6
2024-03-16	06:31	13,01	6,5	6,6
2024-03-16	05:31	13,00	6,5	6,6
2024-03-16	04:31	13,01	6,5	6,6
2024-03-16	03:31	13,00	6,5	6,5
2024-03-16	02:31	13,00	6,5	6,6
2024-03-16	01:31	13,00	6,5	6,6
2024-03-16	00:31	13,00	6,5	6,6
2024-03-15	23:31	13,00	6,5	6,6
2024-03-15	22:31	13,00	6,5	6,6
2024-03-15	21:31	13,00	6,5	6,6
2024-03-15	20:31	13,00	6,5	6,6
2024-03-15	19:31	13,00	6,5	6,6
2024-03-15	18:31	13,01	6,5	6,6
2024-03-15	17:31	13,00	6,5	6,6
2024-03-15	16:31	13,00	6,5	6,6
2024-03-15	15:31	13,00	6,5	6,5
2024-03-15	14:31	13,00	6,5	6,6
2024-03-15	13:31	13,00	6,5	6,6
2024-03-15	12:31	13,00	6,5	6,6
2024-03-15	11:31	13,00	6,5	6,6
2024-03-15	10:31	13,00	6,5	6,6
2024-03-15	09:31	12,99	6,5	6,6
2024-03-15	08:31	13,00	6,5	6,5
2024-03-15	07:31	13,00	6,5	6,6
2024-03-15	06:31	13,00	6,5	6,5
2024-03-15	05:31	12,99	6,5	6,6
2024-03-15	04:31	13,00	6,5	6,5
2024-03-15	03:31	13,00	6,5	6,5
2024-03-15	02:31	13,00	6,5	6,5

2024-03-15	01:31	13,00	6,5	6,5
2024-03-15	00:31	13,00	6,5	6,5
2024-03-14	23:31	13,00	6,5	6,5
2024-03-14	22:31	12,99	6,5	6,5
2024-03-14	21:31	12,99	6,5	6,6
2024-03-14	20:31	13,00	6,5	6,5
2024-03-14	19:31	13,00	6,5	6,5
2024-03-14	18:31	12,99	6,5	6,6
2024-03-14	17:31	12,99	6,5	6,5
2024-03-14	16:31	13,00	6,5	6,6
2024-03-14	15:31	12,99	6,5	6,6
2024-03-14	14:31	12,99	6,5	6,6
2024-03-14	13:31	12,99	6,5	6,5
2024-03-14	12:31	12,99	6,5	6,5
2024-03-14	11:31	12,99	6,5	6,6
2024-03-14	10:31	12,99	6,5	6,6
2024-03-14	09:31	13,00	6,5	6,6
2024-03-14	08:31	12,98	6,5	6,6
2024-03-14	07:31	12,99	6,5	6,6
2024-03-14	06:31	12,98	6,5	6,6
2024-03-14	05:31	12,99	6,5	6,6
2024-03-14	04:31	12,99	6,5	6,6
2024-03-14	03:31	12,99	6,5	6,6
2024-03-14	02:31	12,99	6,5	6,5
2024-03-14	01:31	12,99	6,5	6,6
2024-03-14	00:31	12,99	6,5	6,6
2024-03-13	23:31	12,99	6,5	6,6
2024-03-13	22:31	12,98	6,5	6,6
2024-03-13	21:31	12,99	6,5	6,6
2024-03-13	20:31	12,98	6,5	6,6
2024-03-13	19:31	12,99	6,5	6,5
2024-03-13	18:31	13,00	6,5	6,6
2024-03-13	17:31	12,99	6,5	6,6
2024-03-13	16:31	12,99	6,5	6,6
2024-03-13	15:31	12,99	6,5	6,6
2024-03-13	14:31	12,98	6,5	6,6
2024-03-13	13:31	12,98	6,5	6,5
2024-03-13	12:31	12,98	6,5	6,6
2024-03-13	11:31	12,99	6,5	6,6
2024-03-13	10:31	12,97	6,5	6,6
2024-03-13	09:31	12,98	6,5	6,6
2024-03-13	08:31	12,98	6,5	6,6
2024-03-13	07:31	12,98	6,5	6,6
2024-03-13	06:31	12,98	6,5	6,6
2024-03-13	05:31	12,97	6,5	6,6
2024-03-13	04:31	12,97	6,5	6,5
2024-03-13	03:31	12,96	6,5	6,6
2024-03-13	02:31	12,97	6,5	6,6
2024-03-13	01:31	12,96	6,5	6,6
2024-03-13	00:31	12,97	6,5	6,5
2024-03-12	23:31	12,96	6,5	6,6
2024-03-12	22:31	12,96	6,5	6,6
2024-03-12	21:31	12,97	6,5	6,6
2024-03-12	20:31	13,03	6,5	6,6
2024-03-12	19:31	13,38	6,5	6,6
2024-03-12	18:31	13,69	6,5	6,6
2024-03-12	17:31	13,72	6,5	6,5

2024-03-12	16:31	13,71	6,5	6,6
2024-03-12	15:31	13,71	6,5	6,5
2024-03-12	14:31	13,71	6,5	6,6
2024-03-12	13:31	13,71	6,5	6,6
2024-03-12	12:31	13,71	6,5	6,6
2024-03-12	11:31	13,71	6,5	6,6
2024-03-12	10:31	13,71	6,5	6,5
2024-03-12	09:31	13,71	6,5	6,6
2024-03-12	08:31	13,71	6,5	6,5
2024-03-12	07:31	13,70	6,5	6,5
2024-03-12	06:31	13,70	6,5	6,5
2024-03-12	05:31	13,70	6,5	6,6
2024-03-12	04:31	13,70	6,5	6,6
2024-03-12	03:31	13,71	6,5	6,6
2024-03-12	02:31	13,71	6,5	6,6
2024-03-12	01:31	13,71	6,5	6,6
2024-03-12	00:31	13,70	6,5	6,6
2024-03-11	23:31	13,71	6,5	6,6
2024-03-11	22:31	13,70	6,5	6,6
2024-03-11	21:31	13,70	6,5	6,6
2024-03-11	20:31	13,71	6,5	6,6
2024-03-11	19:31	13,70	6,5	6,6
2024-03-11	18:31	13,71	6,5	6,5
2024-03-11	17:31	13,71	6,5	6,6
2024-03-11	16:31	13,71	6,5	6,6
2024-03-11	15:31	13,71	6,5	6,6
2024-03-11	14:31	13,71	6,5	6,6
2024-03-11	13:31	13,71	6,5	6,6
2024-03-11	12:31	13,71	6,5	6,6
2024-03-11	11:31	13,71	6,5	6,5
2024-03-11	10:31	13,71	6,5	6,6
2024-03-11	09:31	13,71	6,5	6,6
2024-03-11	08:31	13,71	6,5	6,5
2024-03-11	07:31	13,71	6,5	6,6
2024-03-11	06:31	13,71	6,5	6,6
2024-03-11	05:31	13,71	6,5	6,6
2024-03-11	04:31	13,71	6,5	6,6
2024-03-11	03:31	13,72	6,5	6,5
2024-03-11	02:31	13,71	6,5	6,6
2024-03-11	01:31	13,71	6,5	6,6
2024-03-11	00:31	13,71	6,5	6,5
2024-03-10	23:31	13,71	6,5	6,6
2024-03-10	22:31	13,71	6,5	6,5
2024-03-10	21:31	13,70	6,5	6,6
2024-03-10	20:31	13,70	6,5	6,6
2024-03-10	19:31	13,70	6,5	6,6
2024-03-10	18:31	13,70	6,5	6,5
2024-03-10	17:31	13,71	6,5	6,6
2024-03-10	16:31	13,71	6,5	6,5
2024-03-10	15:31	13,71	6,5	6,6
2024-03-10	14:31	13,71	6,5	6,6
2024-03-10	13:31	13,71	6,5	6,6
2024-03-10	12:31	13,71	6,5	6,6
2024-03-10	11:31	13,71	6,5	6,6
2024-03-10	10:31	13,71	6,5	6,6
2024-03-10	09:31	13,71	6,5	6,5
2024-03-10	08:31	13,71	6,5	6,6

2024-03-10	07:31	13,71	6,5	6,6
2024-03-10	06:31	13,71	6,5	6,6
2024-03-10	05:31	13,72	6,5	6,6
2024-03-10	04:31	13,70	6,5	6,5
2024-03-10	03:31	13,71	6,5	6,6
2024-03-10	02:31	13,71	6,5	6,6
2024-03-10	01:31	13,71	6,5	6,6
2024-03-10	00:31	13,70	6,5	6,6
2024-03-09	23:31	13,70	6,5	6,6
2024-03-09	22:31	13,72	6,5	6,5
2024-03-09	21:31	13,71	6,5	6,6
2024-03-09	20:31	13,71	6,5	6,5
2024-03-09	19:31	13,70	6,5	6,6
2024-03-09	18:31	13,71	6,5	6,6
2024-03-09	17:31	13,70	6,5	6,6
2024-03-09	16:31	13,71	6,5	6,6
2024-03-09	15:31	13,71	6,5	6,6
2024-03-09	14:31	13,70	6,5	6,6
2024-03-09	13:31	13,71	6,5	6,6
2024-03-09	12:31	13,71	6,5	6,6
2024-03-09	11:31	13,72	6,5	6,6
2024-03-09	10:31	13,71	6,5	6,5
2024-03-09	09:31	13,71	6,5	6,6
2024-03-09	08:31	13,72	6,5	6,6
2024-03-09	07:31	13,71	6,5	6,6
2024-03-09	06:31	13,71	6,5	6,5
2024-03-09	05:31	13,72	6,5	6,5
2024-03-09	04:31	13,71	6,5	6,5
2024-03-09	03:31	13,70	6,5	6,5
2024-03-09	02:31	13,71	6,5	6,6
2024-03-09	01:31	13,71	6,5	6,5
2024-03-09	00:31	13,71	6,5	6,6
2024-03-08	23:31	13,71	6,5	6,6
2024-03-08	22:31	13,71	6,5	6,6
2024-03-08	21:31	13,71	6,5	6,6
2024-03-08	20:31	13,71	6,5	6,5
2024-03-08	19:31	13,70	6,5	6,6
2024-03-08	18:31	13,71	6,5	6,5
2024-03-08	17:31	13,70	6,5	6,6
2024-03-08	16:31	13,70	6,5	6,6
2024-03-08	15:31	13,71	6,5	6,6
2024-03-08	14:31	13,71	6,5	6,5
2024-03-08	13:31	13,71	6,5	6,6
2024-03-08	12:31	13,71	6,5	6,5
2024-03-08	11:31	13,71	6,5	6,5
2024-03-08	10:31	13,71	6,5	6,6
2024-03-08	09:31	13,71	6,5	6,6
2024-03-08	08:31	13,70	6,5	6,6
2024-03-08	07:31	13,71	6,5	6,6
2024-03-08	06:31	13,70	6,5	6,6
2024-03-08	05:31	13,72	6,5	6,6
2024-03-08	04:31	13,71	6,5	6,5
2024-03-08	03:31	13,71	6,5	6,6
2024-03-08	02:31	13,70	6,5	6,5
2024-03-08	01:31	13,70	6,5	6,6
2024-03-08	00:31	13,69	6,5	6,6
2024-03-07	23:31	13,70	6,5	6,6

2024-03-07	22:31	13,70	6,5	6,5
2024-03-07	21:31	13,71	6,5	6,5
2024-03-07	20:31	13,71	6,5	6,6
2024-03-07	19:31	13,70	6,5	6,5
2024-03-07	18:31	13,70	6,5	6,5
2024-03-07	17:31	13,70	6,5	6,6
2024-03-07	16:31	13,71	6,5	6,6
2024-03-07	15:31	13,70	6,5	6,6
2024-03-07	14:31	13,70	6,5	6,5
2024-03-07	13:31	13,70	6,5	6,6
2024-03-07	12:31	13,70	6,5	6,6
2024-03-07	11:31	13,71	6,5	6,6
2024-03-07	10:31	13,70	6,5	6,6
2024-03-07	09:31	13,70	6,5	6,6
2024-03-07	08:31	13,69	6,5	6,5
2024-03-07	07:31	13,70	6,5	6,5
2024-03-07	06:31	13,70	6,5	6,6
2024-03-07	05:31	13,70	6,5	6,5
2024-03-07	04:31	13,69	6,5	6,5
2024-03-07	03:31	13,70	6,5	6,5
2024-03-07	02:31	13,69	6,5	6,6
2024-03-07	01:31	13,71	6,5	6,5
2024-03-07	00:31	13,70	6,5	6,6
2024-03-06	23:31	13,69	6,5	6,6
2024-03-06	22:31	13,70	6,5	6,5
2024-03-06	21:31	13,70	6,5	6,6
2024-03-06	20:31	13,70	6,5	6,6
2024-03-06	19:31	13,70	6,5	6,6
2024-03-06	18:31	13,70	6,5	6,6
2024-03-06	17:31	13,71	6,5	6,6
2024-03-06	16:31	13,70	6,5	6,6
2024-03-06	15:31	13,70	6,5	6,6
2024-03-06	14:31	13,70	6,5	6,6
2024-03-06	13:31	13,71	6,5	6,5
2024-03-06	12:31	13,70	6,5	6,5
2024-03-06	11:31	13,71	6,5	6,6
2024-03-06	10:31	13,71	6,5	6,6
2024-03-06	09:31	13,70	6,5	6,6
2024-03-06	08:31	13,70	6,5	6,6
2024-03-06	07:31	13,71	6,5	6,6
2024-03-06	06:31	13,70	6,5	6,5
2024-03-06	05:31	13,71	6,5	6,6
2024-03-06	04:31	13,70	6,5	6,6
2024-03-06	03:31	13,70	6,5	6,5
2024-03-06	02:31	13,70	6,5	6,6
2024-03-06	01:31	13,70	6,5	6,5
2024-03-06	00:31	13,70	6,5	6,6
2024-03-05	23:31	13,70	6,5	6,5
2024-03-05	22:31	13,70	6,5	6,6
2024-03-05	21:31	13,70	6,5	6,6
2024-03-05	20:31	13,70	6,5	6,5
2024-03-05	19:31	13,70	6,5	6,6
2024-03-05	18:31	13,70	6,5	6,6
2024-03-05	17:31	13,70	6,5	6,6
2024-03-05	16:31	13,70	6,5	6,5
2024-03-05	15:31	13,70	6,5	6,6
2024-03-05	14:31	13,70	6,5	6,6

2024-03-05	13:31	13,70	6,5	6,5
2024-03-05	12:31	13,71	6,5	6,6
2024-03-05	11:31	13,69	6,5	6,6
2024-03-05	10:31	13,70	6,5	6,6
2024-03-05	09:31	13,70	6,5	6,5
2024-03-05	08:31	13,70	6,5	6,5
2024-03-05	07:31	13,70	6,5	6,6
2024-03-05	06:31	13,70	6,5	6,5
2024-03-05	05:31	13,70	6,5	6,6
2024-03-05	04:31	13,70	6,5	6,6
2024-03-05	03:31	13,70	6,5	6,6
2024-03-05	02:31	13,70	6,5	6,5
2024-03-05	01:31	13,69	6,5	6,6
2024-03-05	00:31	13,70	6,5	6,5
2024-03-04	23:31	13,70	6,5	6,6
2024-03-04	22:31	13,70	6,5	6,5
2024-03-04	21:31	13,70	6,5	6,6
2024-03-04	20:31	13,69	6,5	6,6
2024-03-04	19:31	13,70	6,5	6,6
2024-03-04	18:31	13,69	6,5	6,5
2024-03-04	17:31	13,70	6,5	6,5
2024-03-04	16:31	13,70	6,5	6,6
2024-03-04	15:31	13,70	6,5	6,6
2024-03-04	14:31	13,70	6,5	6,6
2024-03-04	13:31	13,69	6,5	6,5
2024-03-04	12:31	13,70	6,5	6,5
2024-03-04	11:31	13,70	6,5	6,6
2024-03-04	10:31	13,70	6,5	6,6
2024-03-04	09:31	13,70	6,5	6,6
2024-03-04	08:31	13,70	6,5	6,6
2024-03-04	07:31	13,69	6,5	6,6
2024-03-04	06:31	13,69	6,5	6,5
2024-03-04	05:31	13,69	6,5	6,6
2024-03-04	04:31	13,70	6,5	6,6
2024-03-04	03:31	13,69	6,5	6,6
2024-03-04	02:31	13,70	6,5	6,6
2024-03-04	01:31	13,71	6,5	6,6
2024-03-04	00:31	13,70	6,5	6,6
2024-03-03	23:31	13,70	6,5	6,6
2024-03-03	22:31	13,70	6,5	6,6
2024-03-03	21:31	13,70	6,5	6,6
2024-03-03	20:31	13,70	6,5	6,6
2024-03-03	19:31	13,70	6,5	6,5
2024-03-03	18:31	13,69	6,5	6,6
2024-03-03	17:31	13,70	6,5	6,5
2024-03-03	16:31	13,69	6,5	6,5
2024-03-03	15:31	13,70	6,5	6,5
2024-03-03	14:31	13,70	6,5	6,5
2024-03-03	13:31	13,70	6,5	6,6
2024-03-03	12:31	13,70	6,5	6,6
2024-03-03	11:31	13,69	6,5	6,6
2024-03-03	10:31	13,69	6,5	6,6
2024-03-03	09:31	13,70	6,5	6,5
2024-03-03	08:31	13,70	6,5	6,5
2024-03-03	07:31	13,70	6,5	6,6
2024-03-03	06:31	13,69	6,5	6,5
2024-03-03	05:31	13,70	6,5	6,6

2024-03-03	04:31	13,70	6,5	6,5
2024-03-03	03:31	13,70	6,5	6,6
2024-03-03	02:31	13,70	6,5	6,5
2024-03-03	01:31	13,69	6,5	6,6
2024-03-03	00:31	13,69	6,5	6,6
2024-03-02	23:31	13,69	6,5	6,6
2024-03-02	22:31	13,69	6,5	6,6
2024-03-02	21:31	13,70	6,5	6,5
2024-03-02	20:31	13,70	6,5	6,5
2024-03-02	19:31	13,70	6,5	6,6
2024-03-02	18:31	13,70	6,5	6,6
2024-03-02	17:31	13,69	6,5	6,5
2024-03-02	16:31	13,69	6,5	6,6
2024-03-02	15:31	13,69	6,5	6,6
2024-03-02	14:31	13,69	6,5	6,6
2024-03-02	13:31	13,69	6,5	6,6
2024-03-02	12:31	13,69	6,5	6,5
2024-03-02	11:31	13,69	6,5	6,6
2024-03-02	10:31	13,70	6,5	6,6
2024-03-02	09:31	13,69	6,5	6,6
2024-03-02	08:31	13,70	6,5	6,5
2024-03-02	07:31	13,69	6,5	6,5
2024-03-02	06:31	13,70	6,5	6,6
2024-03-02	05:31	13,70	6,5	6,5
2024-03-02	04:31	13,70	6,5	6,6
2024-03-02	03:31	13,70	6,5	6,5
2024-03-02	02:31	13,70	6,5	6,5
2024-03-02	01:31	13,70	6,5	6,6
2024-03-02	00:31	13,70	6,5	6,5
2024-03-01	23:31	13,70	6,5	6,6
2024-03-01	22:31	13,70	6,5	6,6
2024-03-01	21:31	13,70	6,5	6,6
2024-03-01	20:31	13,69	6,5	6,6
2024-03-01	19:31	13,69	6,5	6,6
2024-03-01	18:31	13,69	6,5	6,6
2024-03-01	17:31	13,70	6,5	6,5
2024-03-01	16:31	13,69	6,5	6,6
2024-03-01	15:31	13,70	6,5	6,5
2024-03-01	14:31	13,69	6,5	6,6
2024-03-01	13:31	13,69	6,5	6,5
2024-03-01	12:31	13,70	6,5	6,6
2024-03-01	11:31	13,70	6,5	6,6
2024-03-01	10:31	13,69	6,5	6,5
2024-03-01	09:31	13,69	6,5	6,6
2024-03-01	08:31	13,69	6,5	6,6
2024-03-01	07:31	13,69	6,5	6,5
2024-03-01	06:31	13,71	6,5	6,6
2024-03-01	05:31	13,70	6,5	6,5
2024-03-01	04:31	13,70	6,5	6,5
2024-03-01	03:31	13,70	6,5	6,6
2024-03-01	02:31	13,70	6,5	6,6
2024-03-01	01:31	13,69	6,5	6,6
2024-03-01	00:31	13,69	6,5	6,5
2024-02-29	23:31	13,69	6,5	6,6
2024-02-29	22:31	13,69	6,5	6,5
2024-02-29	21:31	13,70	6,5	6,6
2024-02-29	20:31	13,70	6,5	6,6

2024-02-29	19:31	13,70	6,5	6,5
2024-02-29	18:31	13,70	6,5	6,6
2024-02-29	17:31	13,69	6,5	6,6
2024-02-29	16:31	13,70	6,5	6,5
2024-02-29	15:31	13,69	6,5	6,6
2024-02-29	14:31	13,70	6,5	6,6
2024-02-29	13:31	13,69	6,5	6,5
2024-02-29	12:31	13,69	6,5	6,5
2024-02-29	11:31	13,70	6,5	6,5
2024-02-29	10:31	13,70	6,5	6,6
2024-02-29	09:31	13,69	6,5	6,6
2024-02-29	08:31	13,70	6,5	6,6
2024-02-29	07:31	13,70	6,5	6,6
2024-02-29	06:31	13,69	6,5	6,6
2024-02-29	05:31	13,70	6,5	6,6
2024-02-29	04:31	13,70	6,5	6,5
2024-02-29	03:31	13,70	6,5	6,6
2024-02-29	02:31	13,70	6,5	6,6
2024-02-29	01:31	13,69	6,5	6,6
2024-02-29	00:31	13,70	6,5	6,5
2024-02-28	23:31	13,69	6,5	6,5
2024-02-28	22:31	13,69	6,5	6,6
2024-02-28	21:31	13,69	6,5	6,6
2024-02-28	20:31	13,70	6,5	6,6
2024-02-28	19:31	13,69	6,5	6,6
2024-02-28	18:31	13,70	6,5	6,5
2024-02-28	17:31	13,69	6,5	6,6
2024-02-28	16:31	13,70	6,5	6,6
2024-02-28	15:31	13,69	6,5	6,5
2024-02-28	14:31	13,70	6,5	6,6
2024-02-28	13:31	13,69	6,5	6,6
2024-02-28	12:31	13,70	6,5	6,6
2024-02-28	11:31	13,70	6,5	6,6

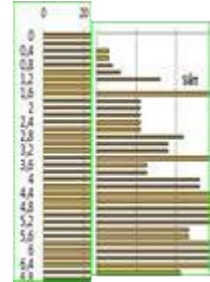
Bilag 1

Geotekniske bilag- Feltundersøkelser og laboratorieundersøkelser

Boremeter

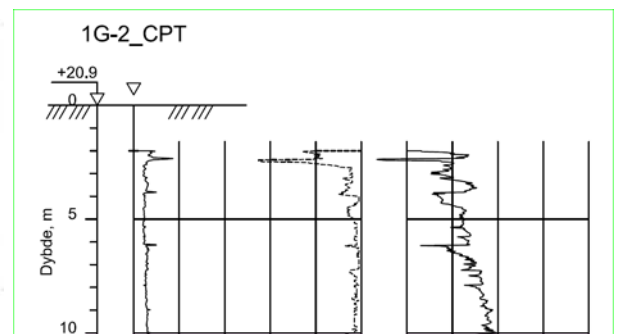
DREIESONDERING

Utføres med 25 mm borstenger med 200 mm vridd spiss. Boret presses manuelt eller maskinelt ned i grunnen med inntil 1 kN (100 kg) vertikalbelastning på stengene. Hvis det ikke synker med denne lasten, dreies boret maskinelt eller manuelt. Antall ½-omdreininger pr. 0,2 m synk registreres.



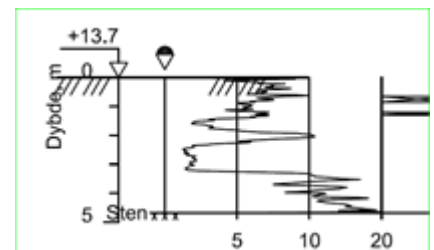
TRYKKSONDERING (CPT)

En sylindrisk sonde med kon spiss og friksjonshylse presses ned i bakken med konstant hastighet på 20 mm/s. Under nedpressingen registreres spissmotstanden og friksjonen for hver 2 cm. Ved CPTU registrere også poretrykket.



DREIETRYKKSONDERING

Utføres med 36 mm borstenger med en 55 mm vridd spiss med hardsveis. Borstengene presses ned i bakken med konstant hastighet på 3 m/min og rotasjonshastighet 25 omdreininger/min. Rotasjonshastigheten økes ved behov. Nedpressingskraften registreres for hver 2,5 cm. Sondringen avsluttes mot fast grunn eller på ønsket dybde.

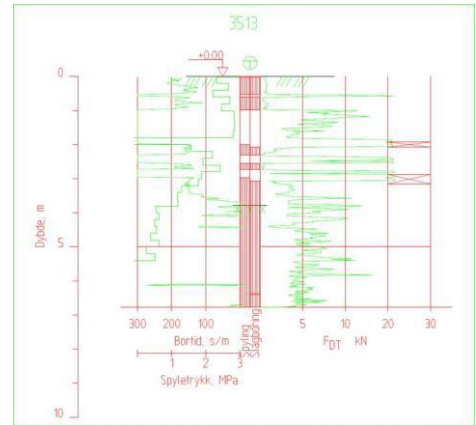


FJELLKONTROLLBORING

Utføres med 44 mm stenger og 57 mm fjellborkrone. Bores med vannspyling og hammer. Primært bores det for å finne fjelldybde, men det gir en indikasjon på hva slags masser det bores igjennom. For relativt sikker fjellpåvising bores det tre meter inn i fjell.

TOTALSONDERING

Det bores med 44 mm borstenger og 57 mm stiftborkrone.
Det bores med matehastighet på 3 m/min og rotasjonshastighet på 25 omdreininger/min.
Rotasjonshastigheten økes når det er for fast. Hvis ikke det gir borsynk benyttes spyling og eventuelt slag. Matekraft, rotasjonshastighet, spyletrykk og bruk av hammer og spyling vises på bordiagrammet. Økt rotasjonshastighet markeres med et kryss til høyre i diagrammet.




NAVERBORING

Det bores med spiralbor som gjør det mulig å ta opp prøver med forholdsvis god dybdebestemmelse.
Prøvene (poseprøver) er forstyrrede, men boreren kan få et inntrykk av massenes fasthet. Dette er ikke nøyaktig, men gir en indikasjon.



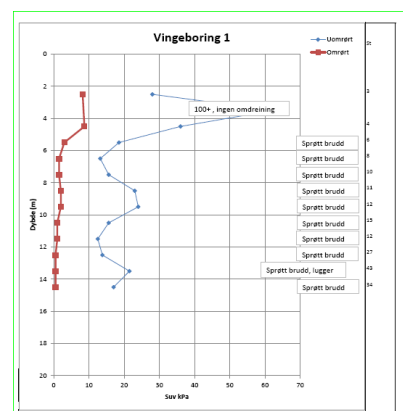
PRØVETAKING (Hylseprøver)

Hylseprøver tas for undersøkelse av massene i laboratoriet.
Det mest vanlige er stålhylser med innvendig diameter på 54 mm. Vanlige alternativer er 75mm og 95mm. Plasthylser blir også brukt.
Hylsen, med et stempel i nedre enden, presses til ønsket dybde. Der holdes stempelet igjen mens hylsen presses videre til den er fylt. Prøvehylsen tas opp, forsegles og transporteres til laboratoriet.



VINGEBORING

Utføres ved at en vinge (kors) presses ned i bakken til ønsket nivå. Vingen roteres sakte med en momentmåler til det oppnås brudd.
Deretter omrøres massene og omrørt bruddstyrke måles. Uforstyrret og omrørt skjærfasthet måles normalt en gang pr meter.



PORETRYKKSÅLING

Målingene utføres med hydraulisk eller elektrisk piezometer (poretrykksmåler). Piezometeret består av en spiss med et filter. Filteret/piezometerspissen presses ned i bakken til ønsket dybde. Ved hydraulisk piezometer måles vannstanden i en slange som er koblet til spissen. Ved elektrisk piezometer leses trykket på spissen av ved hjelp av et instrument som kobles til ledninger som er ført til overflaten. Grunnvannstand observeres eller peiles direkte i borhullet.

Boringene utføres så langt praktisk gjennomførbart i henhold til relevante meldinger fra NGF

Laboratorie

Ved prøveåpning klassifiseres og identifiseres jordarten.

SKJÆRFATHET

Skjærfatheten uttrykkes ved jordens skjærfathetsparametre gjennom effektivspenningsanalyse eller totalspenningsanalyse.

EFFEKTIVSPENNINGSANALYSE

Effektive skjærfathetsparametre; attraksjon, friksjon og eventuelt kohesjon, bestemmes ved treksiale belastningsforsøk på uforstyrrede leire prøver eller innbyggede prøver av sand.

TOTALSPENNINGSANALYSE

Udrenert skjærfathet bestemmes som den maksimale skjærspenning et materiale kan påføres før det bryter sammen. Denne skjærfatheten representerer en situasjon med raske spenningsendringer uten drenering av poretrykk. I laboratoriet bestemmes denne egenskapen ved enaksiale trykkforsøk, konusforsøk og udrenerte treksialforsøk.

SENSITIVITET

Sensitiviteten uttrykker forholdet mellom en leires udrenerte skjærfathet i uforstyrret og omrørt tilstand. Denne størrelsen kan bestemmes fra konusforsøk i laboratoriet.

VANNINNHold

Vanninnholdet angir masse av vann i prosent av masse tørt stoff i massen og bestemmes fra tørking av en jordprøve ved 110°C i 24 timer.

KONSISTENSGRENSER – FLYTEGRENSE OG PLASTISITETSGRENSE

Konsistensgrensene for en jordart angir vanninnholdsområdet der materialet er plastisk, eller formbart. Flytegrensen angir vanninnholdet der materialet går fra plastisk til flytende tilstand. Plastisitetsgrensen angir vanninnholdet der materialet ikke lenger kan formes uten at det sprekker opp. Plastisiteten, fra flytegrensen til plastisitetsgrensen angir det plastiske området for jordarten og benyttes til klassifisering av plastisiteten

DENSITETER

Densitet vil si masse av prøve pr. volumenhet. Bestemmes for hel sylinder og utskåret del.

KORNFORDELINGSANALYSER

En kornfordelingsanalyse utføres ved våt eller tørr sikting av fraksjonene med diameter over 0,063 mm. Mindre partikkelstørrelser bestemmes gjennom slemmeanalyser enten ved bruk av elektroniske måleinstrumenter av typen «Pario Soil Particle Analyzer» og medfølgende programvare fra Meter Group, eller hydrometer.

DEFORMASJONS- OG KONSOLIDERINGSEGENSKAPER

Jordartens deformasjons- og konsolideringsegenskaper benyttes ved setningsberegning og bestemmes ved hjelp av belastningsforsøk i ødometer.

TELEFARLIGHET

En jordarts telefarlighet bestemmes ut i fra kornfordelingskurven.

Humusinnholdet bestemmes ved glødetap, kolorimetri eller bruk av natronlut.

Laboratorieforsøk gjennomføres i henhold til NS-EN ISO 17892-serien og Statens Vegvesen håndbok R210 og NS 8000-serien

Bilag 2

Oversikt over metodestandarder og retningslinjer

Metodestandarder og retningslinjer – Feltundersøkelser

Feltundersøkelsesmetoder beskrevet i geotekniske bilag, samt terminologi og klassifisering benyttet i rapportering, baserer seg på gjeldene versjon av følgende standarder og referansedokumenter.

Dokument	Tema
NGF melding 1	SI-enheter
NGF melding 2, NS-EN ISO 14688-1 og -2	Symboler og terminologi
NGF Melding 3	Dreiesondering
NGF melding 4	Vingeboring
NGF melding 5, NS-EN ISO 22476-1	Trykksondering med poretrykksmåling (CPTU)
NGF melding 6	Grunnvanns- og poretrykksmåling
NGF melding 7	Dreietrykksondering
NGF melding 8	Kommentarkoder for feltundersøkelser
NGF melding 9	Totalsondering
NS-EN ISO 22476-2	Ramsondering
NGF melding 10	Beskrivelsestekster for grunnundersøkelser
NGF melding 11, NS-EN ISO 22475-1	Prøvetaking
Statens vegvesen Håndbok R211	Feltundersøkelser
NS 8020-1	Kvalifikasjonskrav til utførende av grunnundersøkelser

Metodestandarder og retningslinjer – Laboratorieundersøkelser

Laboratorieundersøkelsesmetoder beskrevet i geotekniske bilag, samt terminologi og klassifisering benyttet i rapportering, baserer seg på følgende standarder og referansedokumenter.

Dokument	Tema
NS 8000, NS-EN ISO 14688-2	Konsistensgrenser- terminologi
NS 8001	Støtflytegrense
NS-EN ISO 17892-12	Konusflytegrense
NS-EN ISO 17892-12	Plastisitetsgrense (utrullingsgrense)
NS 8004	Svinggrense
NS-EN ISO 17892-4	Kornfordelingsanalyse
NS-EN ISO 14688-1 og -2	Jord- bestanddeler og struktur. Klassifisering og identifisering
NS-EN ISO 17892-2	Densitet
NS-EN ISO 17892-3	Korndensitet
NS-EN ISO 17892-1	Vanninnhold
NS 8014	Poretall, porøsitet og metningstall
NS-EN ISO 17892-6	Skjærfasthet ved konusforsøk
NS-EN ISO 17892-7	Skjærfasthet ved enaksialt trykkforsøk
NS 8017, NS-EN ISO 17892-5	Ødometerforsøk, trinnvis belastning
NS 8018	Ødometerforsøk, kontinuerlig belastning
NS-EN ISO/TS 17892-8 og -9	Treaksialforsøk (UU, CU, CD)
Statens Vegvesen Håndbok R210	Laboratorieundersøkelser