H.O.H.

Linje 32000

770

760

750

PR. 0,000
H = 761,373

PR. 14,363
H = 761,234

PR. 35,577
H = 760,207

PR. 55,912
H = 761,957

PR. 82,399
H = 761,148

PR. 108,344
H = 764,386

PR. 139,365
H = 767,927

PR. 169,423
H = 768,547

PR. 185,993
H = 769,228

PR. 205,073
H = 768,016

PR. 222,075
H = 768,078

PR. 235,477
H = 768,011

PR. 271,231
H = 772,349

PR. 305,137
H = 772,876

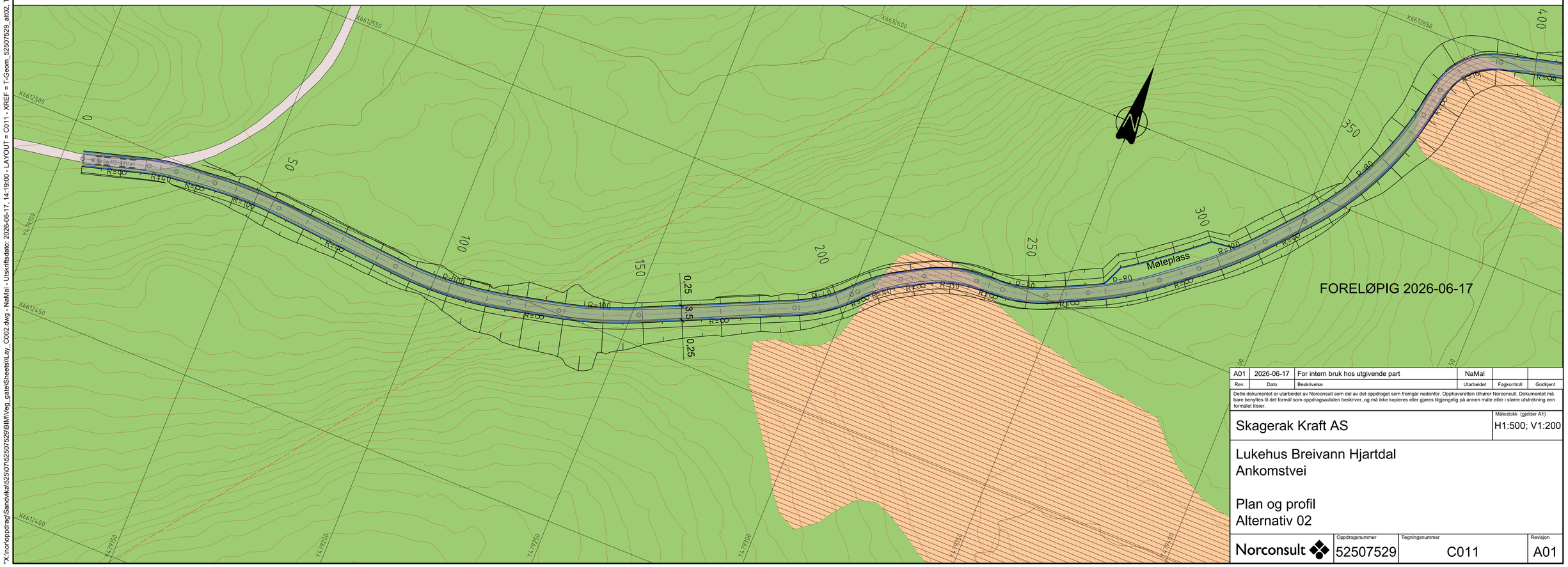
PR. 334,098
H = 769,382

PR. 365,070
H = 765,798

-0,97 %
-4,84 %
8,61 %
-3,06 %
12,48 %
11,41 %
2,06 %
4,11 %
-6,35 %
0,37 %
-0,50 %
12,13 %
1,56 %
-12,06 %
-11,57 %
-10,96 %

PROFIL NR.	0	25	50	75	100	125	150	175	200	225	250	275	300	325	350	375
HOR.KURV.	R=∞ | R=40	R=∞ | R=100	R=∞	R=-100	R=∞	R=-100	R=∞	R=-40	R=∞ R=40 R=∞	R=30	R=∞	R=-80	R=∞	R=-80	R=∞	R=16
BREDDEUTV.																
TVERRFALL																
H.kj.b.k.	3,0%															3,0%
V.kj.b.k.																
PROFIL H.	761,37 761,32	761,05 761,28	761,14 761,18	760,97 760,96	760,72 760,60	760,48 760,60	760,42 760,60	760,63 760,60	760,66 761,02	761,36 761,37	761,84 761,59	761,85 761,69	761,61 761,66	761,44 761,53	761,14 761,37	761,10 761,36
TERRENG H.	761,38 761,37	761,38 761,38	761,38 761,38	761,38 761,38	761,38 761,38	761,38 761,38	761,38 761,38	761,38 761,38	761,38 761,38	761,38 761,38	761,38 761,38	761,38 761,38	761,38 761,38	761,38 761,38	761,38 761,38	761,38 761,38
OVERBYGN.T.	65CM															

PROFIL NR.	375
HOR.KURV.	R=16
BREDDEUTV.	
TVERRFALL	
H.kj.b.k.	3,0%
V.kj.b.k.	
PROFIL H.	761,59 761,26	761,42 761,81	762,95 766,39	763,85 766,96
TERRENG H.	761,38 761,38
OVERBYGN.T.	65CM



Rev.	Dato	Beskrivelse	Utarbeidet	Fagkontroll	Godkjent
A01	2026-06-17	For intern bruk hos utgivende part	NaMal		

Dette dokumentet er utarbeidet av Norconsult som del av det oppdraget som fremgår nedenfor. Opphavsretten tilhører Norconsult. Dokumentet må bare benyttes til det formål som oppdragsavtalen beskriver, og må ikke kopieres eller gjøres tilgjengelig på annen måte eller i større utstrekning enn formålet tilsier.

Skagerak Kraft AS

Målestokk (gjelder A1): H1:500; V1:200

Lukehus Breivann Hjartdal
Ankomstvei

Plan og profil
Alternativ 02

Norconsult

Oppdragsnummer	Tegningsnummer	Revisjon
52507529	C011	A01

"X:\nor\oppdrag\Sandvika\525\07\52507529\BIM\Veg_gate\Sheets\Lay_C002.dwg - NaMal - Utskriftsdato: 2026-06-17, 14:19:00 - LAYOUT = C011 - XREF = T-Geom_52507529_alt02, T-Sporing_52507529_alt02, T-Sporing_52507529, Kart 2D"

H.O.H.

Linje 32000

770

760

750

PR. 0,000
H = 761,373

PR. 14,363
H = 761,234

PR. 35,577
H = 760,207

PR. 55,912
H = 761,957

PR. 82,399
H = 761,148

PR. 108,344
H = 764,386

PR. 139,365
H = 767,927

PR. 169,423
H = 768,547

PR. 185,993
H = 769,228

PR. 205,073
H = 768,016

PR. 222,075
H = 768,078

PR. 235,477
H = 768,011

PR. 271,231
H = 772,349

PR. 305,137
H = 772,876

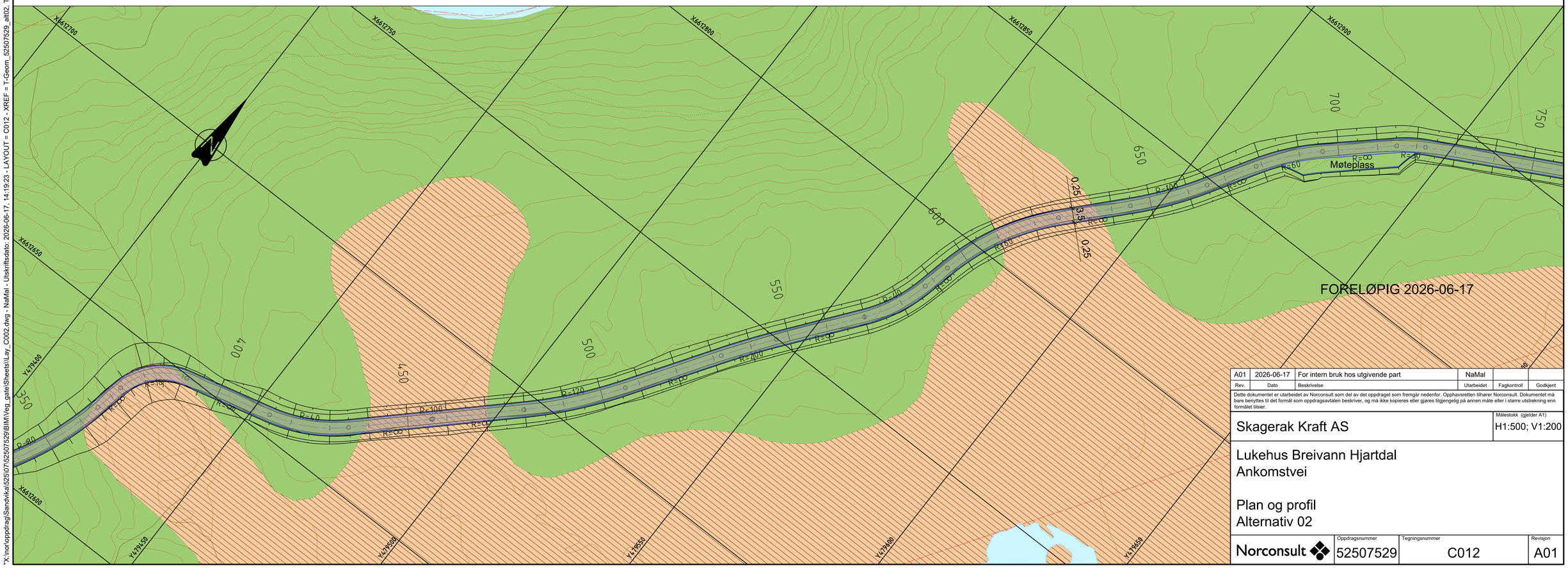
PR. 334,098
H = 769,382

PR. 365,070
H = 765,798

-0,97 %
-4,84 %
8,61 %
-3,06 %
12,48 %
11,41 %
2,06 %
4,11 %
-6,35 %
0,37 %
-0,50 %
12,13 %
1,56 %
-12,06 %
-11,57 %
-10,96 %

PROFIL NR.	0	25	50	75	100	125	150	175	200	225	250	275	300	325	350	375
HOR.KURV.	R=∞	R=40	R=∞	R=100	R=∞	R=-100	R=∞	R=-100	R=∞	R=-40	R=∞ R=40 R=∞ R=30	R=∞	R=-80	R=∞	R=-100	R=∞ R=-80 R=16
BREDDEUTV.																
TVERRFALL																
H.kj.b.k.	3,0%															3,0%
V.kj.b.k.																
PROFIL H.	761,37	761,32	760,97	760,72	760,00	760,00	760,00	760,66	761,36	761,84	761,85	761,61	761,44	761,14	761,10	761,38
TERRENG H.	761,37	761,05	761,14	760,97	760,00	760,00	760,00	760,66	761,36	761,84	761,85	761,61	761,44	761,14	761,10	761,38
OVERBYGN.T.	65CM															

PROFIL NR.	375	400	425	450	475	500	525	550	575	600	625	650	675	700	725	750
HOR.KURV.	R=∞	R=-80	R=∞	R=-80	R=∞	R=-80	R=∞	R=-80	R=∞	R=-80	R=∞	R=-80	R=∞	R=-80	R=∞	R=-80
BREDDEUTV.																
TVERRFALL																
H.kj.b.k.																
V.kj.b.k.																
PROFIL H.	761,59	761,59	761,77	762,00	762,23	762,46	762,69	762,92	763,14	763,37	763,60	763,83	764,06	764,29	764,52	764,75
TERRENG H.	761,59	761,59	761,77	762,00	762,23	762,46	762,69	762,92	763,14	763,37	763,60	763,83	764,06	764,29	764,52	764,75
OVERBYGN.T.																



Rev.	Dato	Beskrivelse	Utarbeidet	Fagkontroll	Godkjent
A01	2026-06-17	For intern bruk hos utgivende part	NaMal		

Dette dokumentet er utarbeidet av Norconsult som del av det oppdraget som fremgår nedenfor. Opphavsretten tilhører Norconsult. Dokumentet må bare benyttes til det formål som oppdragsavtalen beskriver, og må ikke kopieres eller gjøres tilgjengelig på annen måte eller i større utstrekning enn formålet tilsier.

Skagerak Kraft AS

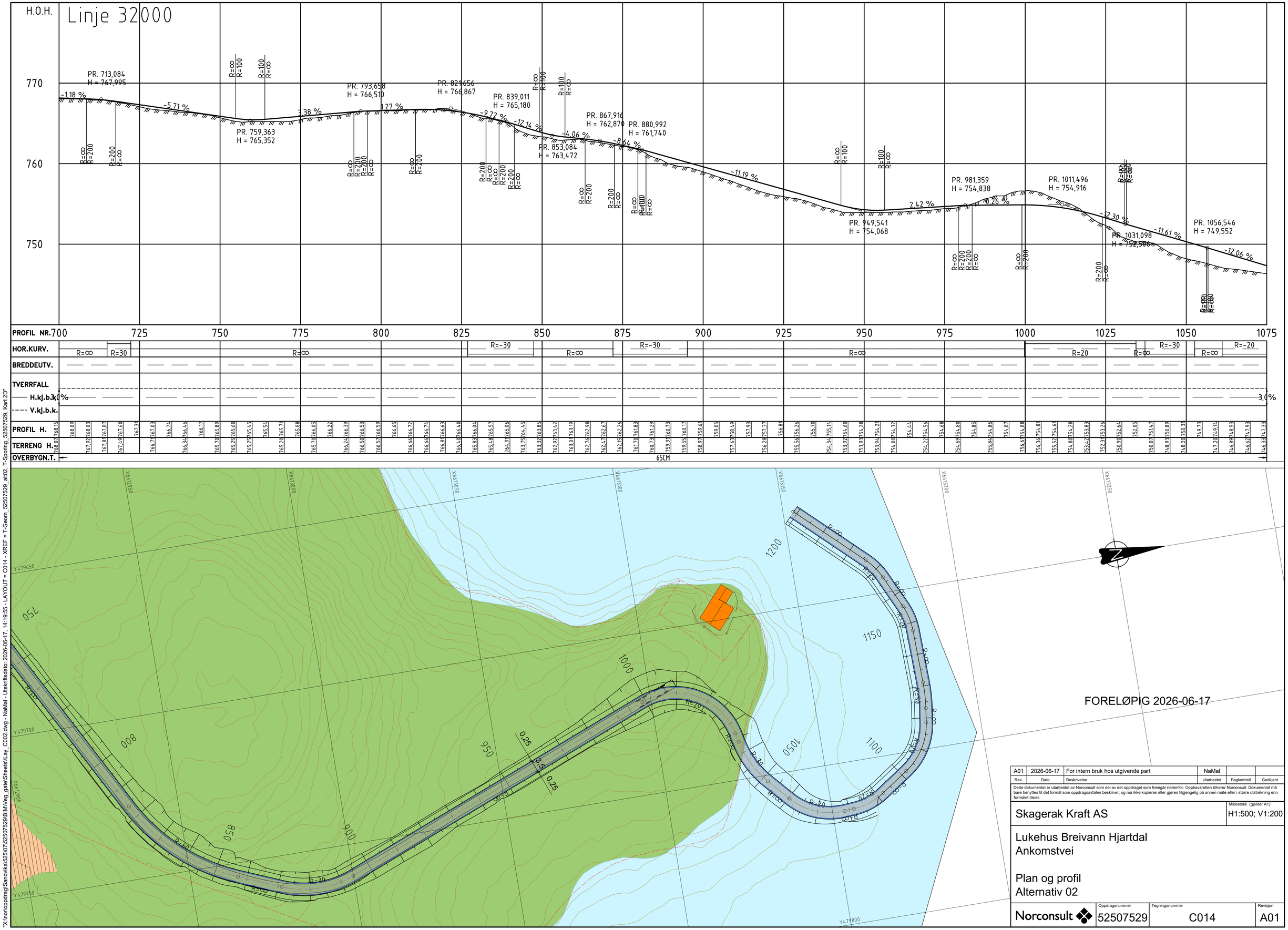
Målestokk (gjelder A1): H1:500; V1:200

Lukehus Breivann Hjartdal
Ankomstvei

Plan og profil
Alternativ 02

Norconsult	Oppdragsnummer	Tegningsnummer	Revisjon
	52507529	C012	A01

"X:\nor\oppdrag\Sandvika\525\07\52507529\BIM\Veg_gate\Sheets\Lay_C002.dwg - NaMal - Utskriftsdato: 2026-06-17, 14:19:23 - LAYOUT = C012 - XREF = T-Geom_52507529_alt02, T-Sporing_52507529_alt02, T-Sporing_52507529, Kart 2D"



FORELØPIG 2026-06-17

Rev.	Dato	Beskrivelse	Utarbeidet	Fagkontroll	Godkjent
A01	2026-06-17	For intern bruk hos utgivende part	NaMal		

Dette dokumentet er utarbeidet av Norconsult som del av det oppdraget som fremgår nedenfor. Opphavsretten tilhører Norconsult. Dokumentet må bare benyttes til det formål som oppdragsavtalen beskriver, og må ikke kopieres eller gjøres tilgjengelig på annen måte eller i større utstrekning enn formålet tilsier.

Skagerak Kraft AS

Målestokk (gjelder A1): H1:500; V1:200

Lukehus Breivann Hjartdal
Ankomstvei

Plan og profil
Alternativ 02

Norconsult

Oppdragsnummer	Tegningsnummer	Revisjon
52507529	C014	A01

"X:\nor\oppdrag\Sandvika\525\07\52507529\BIM\Veg_gate\Sheets\Lay_C002.dwg - NaMal - Utskriftsdato: 2026-06-17, 14:19:55 - LAYOUT = C014 - XREF = T-Geom_52507529_alt02, T-Sporing_52507529_alt02, T-Sporing_52507529, Kart 2D"