**Unntakssone for utkoblingsperioden 1/4 til 31/5 2028**

**Restriksjonsområde for naturmangfold 1/4 til 31/5**

**Evt. restriksjonsområde for naturmangfold 15/3 til 31/7**

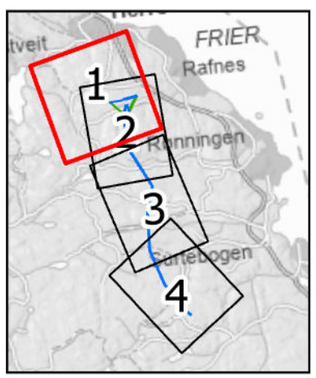


## 132 kV ledninger

- Ny
- Rives
- Ledning merkes med grisehaler
- Nye master
- Riggplass

- Vinsj- og trommelplass
- terrengspor
- traktorveg
- Stasjonsområde
- Terrengkorridor 50m
- Skog hogges ikke

- Evt. restriksjonsområde for naturmangfold 15/3-31/7
- Restriksjonsområde for naturmangfold 1/4 til 31/5
- Unntakssone for utkoblingsperiode 1/4 til 31/5 2028

- Unntakssone for utkoblingsperioden 1/4 til 31/5 2028
- Viktige naturtyper
- Ansvarsarter
- Fremmede arter
- Kulturminner

- Kulturminner - ikke verneverdige
- Rettighetsbelte
- Eiendomsgrense

0 190 380 Meter

| Versjon | Dato | Beskrivelse / endring | Tegn. | Kontr. | Godkj. |
|---|---|---|---|---|---|
| 02 | 08.10.2026 | Detaljplankart | SB | ÅH | JTA |

Tiltakshaver: LEDE AS

Målestokk i A3: 1: 19 000

# AREALBRUKSKART - DETALJPLAN

## KARTBLAD 1 AV 4

| Utarbeidet av: | Oppdragsnr. | Tegningsnr. | Rev. |
|---|---|---|---|
| Norconsult | 52409216 | 83526-BCD-0003 | 1 |

**Unntakssone for utkoblingsperioden 1/4 til 31/5 2028**

**Restriksjonsområde for naturmangfold 1/4 til 31/5**

**Evt. restriksjonsområde for naturmangfold 15/3 til 31/7**

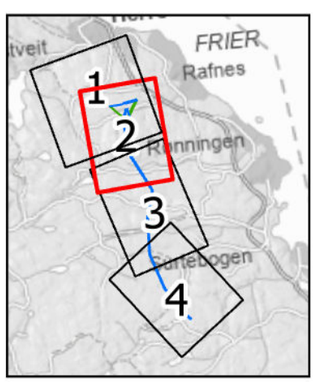


## 132 kV ledninger

- Ny
- Rives
- Ledning merkes med grisehaler
- Nye master
- Riggplass

- Vinsj- og trommelplass
- terrengspor
- traktorveg
- Stasjonsområde
- Terrengkorridor 50m
- Skog hogges ikke

- Evt. restriksjonsområde for naturmangfold 15/3-31/7
- Restriksjonsområde for naturmangfold 1/4 til 31/5
- Unntakssone for utkoblingsperiode 1/4 til 31/5 2028

- Unntakssone for utkoblingsperioden 1/4 til 31/5 2028
- Viktige naturtyper
- Ansvarsarter
- Fremmede arter
- Kulturminner

- Kulturminner - ikke verneverdige
- Rettighetsbelte
- Eiendomsgrense

0 110 230 Meter

N

| Versjon | Dato | Beskrivelse / endring | Tegn. | Kontr. | Godkj. |
|---|---|---|---|---|---|
| 02 | 08.10.2026 | Detaljplankart | SB | ÅH | JTA |

Tiltakshaver: LEDE AS

Målestokk i A3: 1: 11 000

# AREALBRUKSKART - DETALJPLAN

## KARTBLAD 2 AV 4

| Utarbeidet av: | Oppdragsnr. | Tegningsnr. | Rev. |
|---|---|---|---|
| Norconsult | 52409216 | 83526-BCD-0003 | 1 |

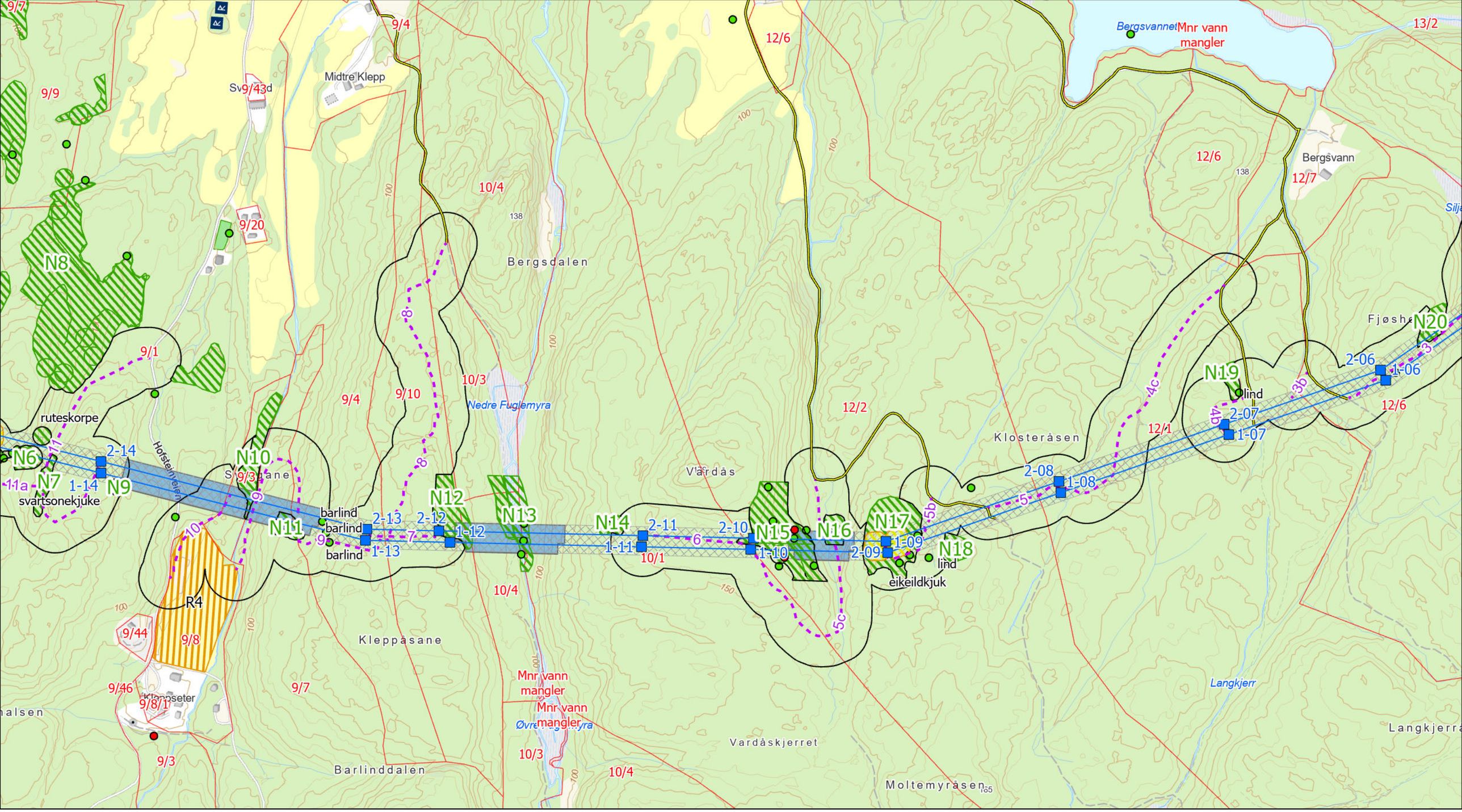


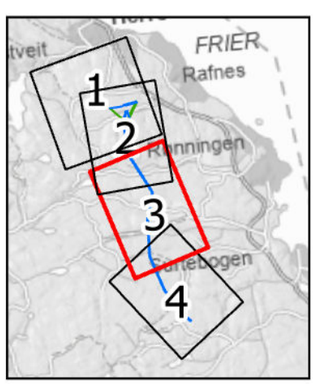


## 132 kV ledninger

- Ny
- Nye master
- Riggplass
- Vinsj- og trommelplass
- terrengspor
- traktorveg
- Stasjonsområde
- Terrengkorridor 50m
- Skog hogges ikke
- Viktige naturtyper
- Ansvarsarter
- Fremmede arter
- Kulturminner
- Kulturminner - ikke verneverdige
- Rettighetsbelte
- Eiendomsgrense

0 110 230 Meter

N

| | | | | | |
|---|---|---|---|---|---|
| 02 | 08.10.2026 | Detaljplankart | SB | ÅH | JTA |
| Versjon | Dato | Beskrivelse / endring | Tegn. | Kontr. | Godkj. |

Tiltakshaver: LEDE AS

Målestokk i A3: 1: 11 000

# AREALBRUKSKART - DETALJPLAN

## KARTBLAD 3 AV 4

| Utarbeidet av: | Oppdragsnr. | Tegningsnr. | Rev. |
|---|---|---|---|
| Norconsult | 52409216 | 83526-BCD-0003 | 1 |

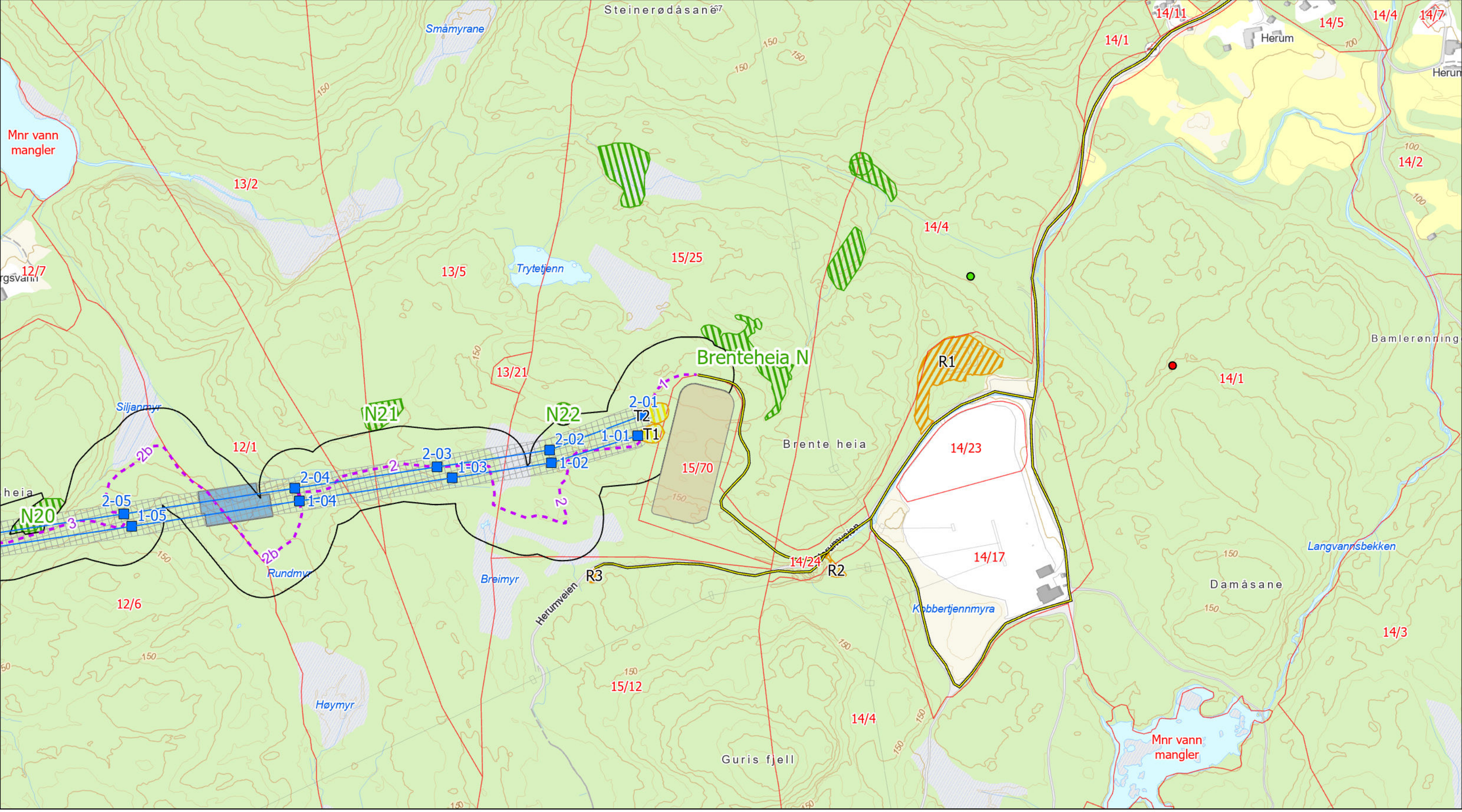


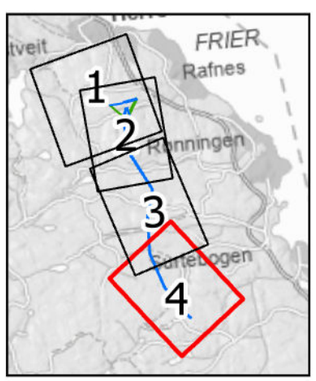


## 132 kV ledninger

- Ny
- Nye master
- Riggplass
- Vinsj- og trommelplass
- terrengspor
- traktorveg
- Stasjonsområde
- Terrengkorridor 50m
- Skog hogges ikke
- Viktige naturtyper
- Ansvarsarter
- Fremmede arter
- Kulturminner
- Kulturminner - ikke verneverdige
- Rettighetsbelte
- Eiendomsgrense

0 90 180 Meter

| Versjon | Dato | Beskrivelse / endring | Tegn. | Kontr. | Godkj. |
|---|---|---|---|---|---|
| 02 | 08.10.2026 | Detaljplankart | SB | ÅH | JTA |

Tiltakshaver: LEDE AS

Målestokk i A3: 1: 9 000

# AREALBRUKSKART - DETALJPLAN

## KARTBLAD 4 AV 4

| Utarbeidet av: | Oppdragsnr. | Tegningsnr. | Rev. |
|---|---|---|---|
| Norconsult | 52409216 | 83526-BCD-0003 | 1 |