





Kartforklaring

-  Energisentral FV
-  FV hovedtrasé som inngår i dagens konsesjon
-  FV Hovedtrasé med fjernkjøling i samme grøft
-  Konsjonsområde Forus-Sandens-Stavanger per 20.03.2026



0 0,75 1,5 3 Kilometers

© Geodata AS - Kartverket, © Geodata AS, Kartverket, Geovekst og kommunene, OpenStreetMap