

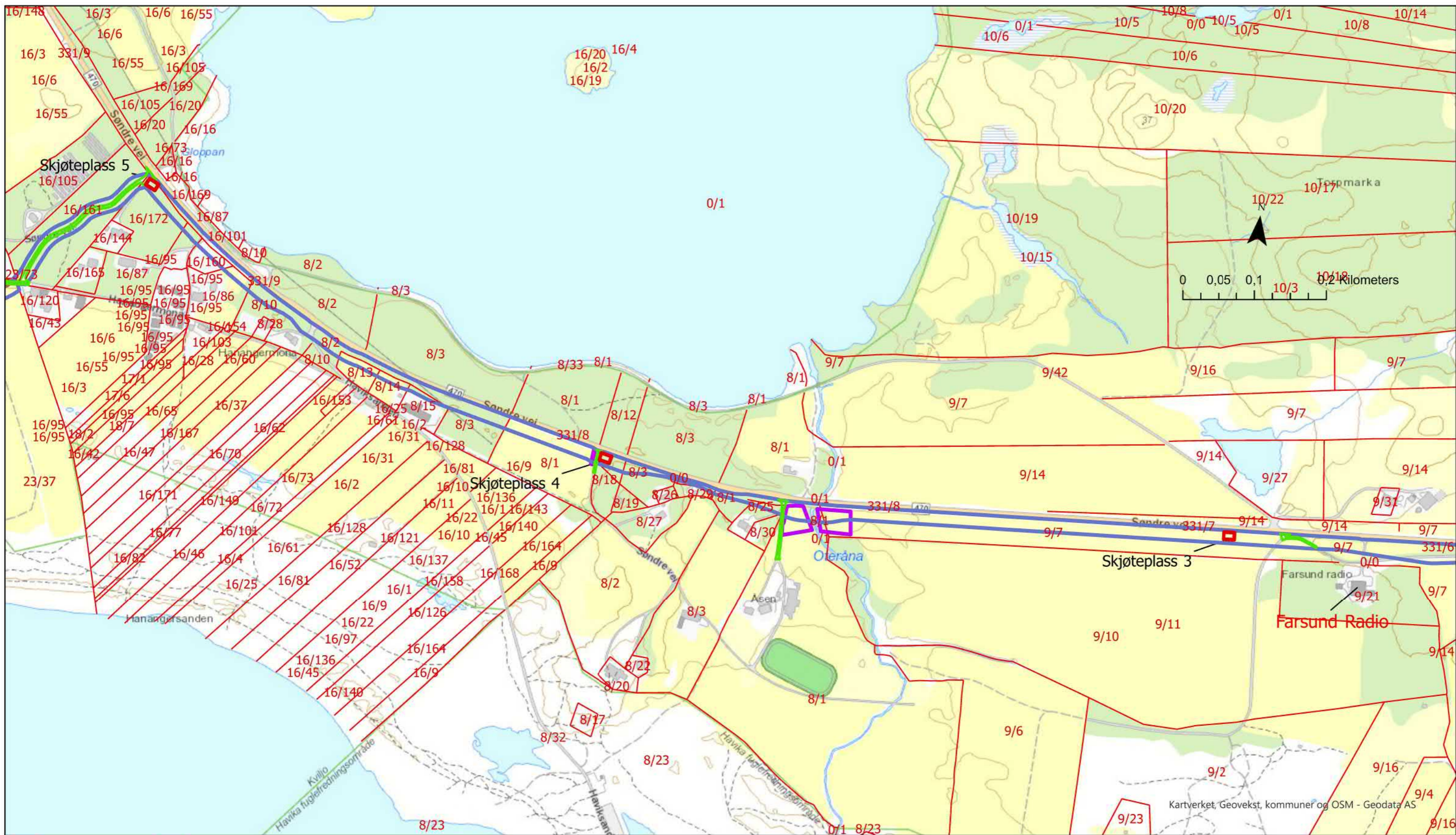
- Kabelanlegg Lista Hellemyra trafostasjoner rigg
- Kabelanlegg Lista Hellemyra trafostasjoner anleggsområde
- Kabelanlegg Lista Hellemyra trafostasjoner midl anleggsvei
- Kabelanlegg Lista Hellemyra trafostasjoner tilgang til vei
- Kabelanlegg Lista Hellemyra trafostasjoner skjøteplasser anleggsområde
- Eiendomsgrense
- Stasjonsgjerde
- Kabelanlegg Lista Hellemyra trafostasjoner skjøteplasser

Kabelanlegg Lista - Hellemyra transformatorstasjoner
Endringsøknad Lista Renewable Energy Park

Tegning midlertidig arealbruk i anleggsfasen

Kilde: Kartverket, Geovekst og kommuner, Geodata AS

Målestokk: 1:5000 (A3)	Koordinatsystem: Euref 89 UTM 33 NN 2000	Datert: 30/6/2021
10216473-600 bl 1		SWECO



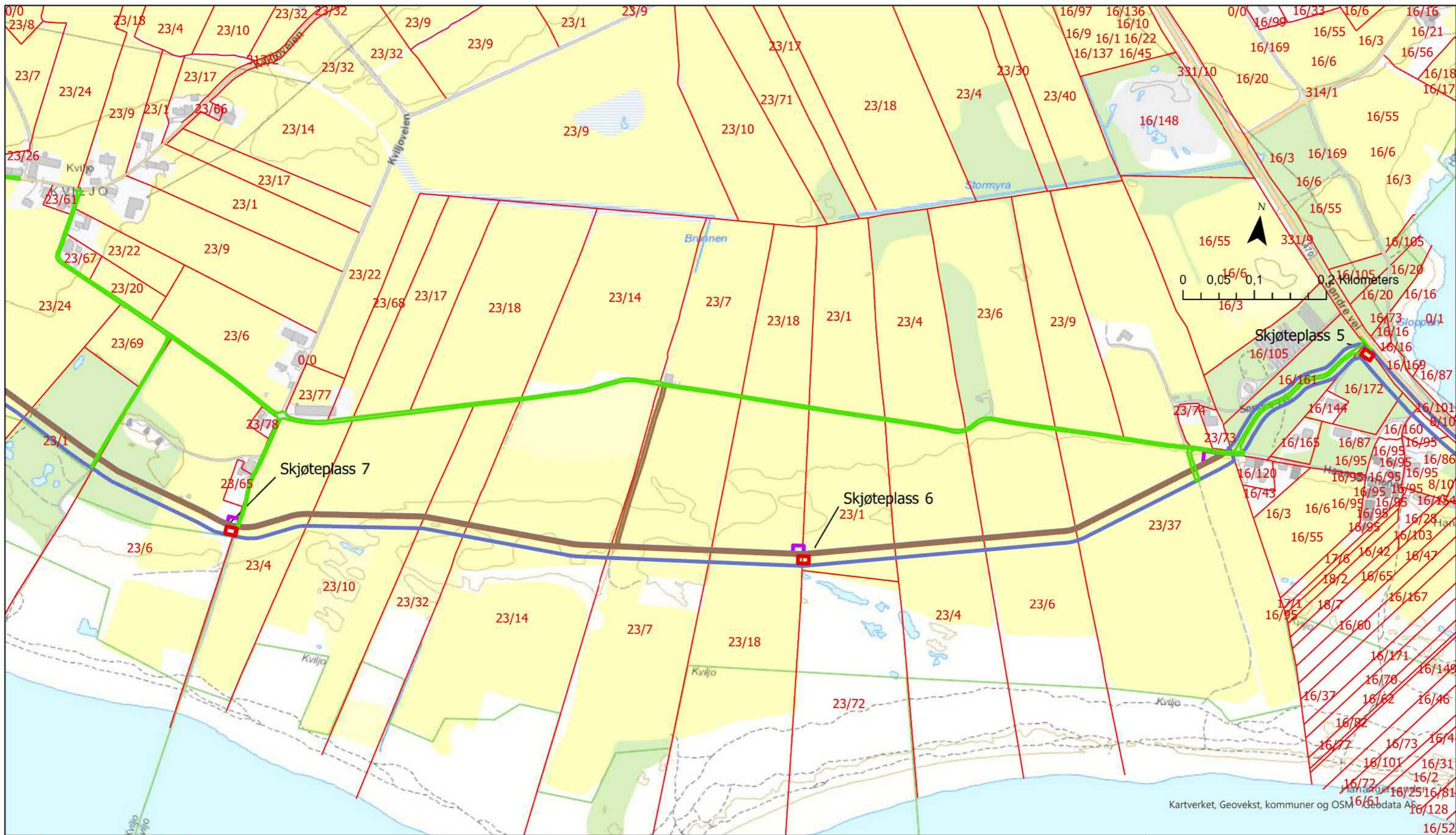
- Eiendomsgrense — Kabelanlegg Lista Hellemyra trafostasjoner skjøteplasser anleggsområde
- Eiendomsident — Kabelanlegg Lista Hellemyra trafostasjoner tilgang til vei
- Eiendomsgrense — Kabelanlegg Lista Hellemyra trafostasjoner midl anleggsvei
- Eiendomsident — Kabelanlegg Lista Hellemyra trafostasjoner anleggsområde
- Eiendomsgrense — Kabelanlegg Lista Hellemyra trafostasjoner rigg
- Eiendomsident — Kabelanlegg Lista Hellemyra trafostasjoner skjøteplasser

Kabelanlegg Lista - Hellemyra transformatorstasjoner
Endringsøknad Lista Renewable Energy Park

Tegning midlertidig arealbruk i anleggsfasen

Kilde: Kartverket, Geovekst og kommuner, Geodata AS

Målestokk: 1:5000 (A3)	Koordinatsystem: Euref 89 UTM 33 NN 2000	Datert: 30/6/2021
10216473-600 blad 2		SWECO



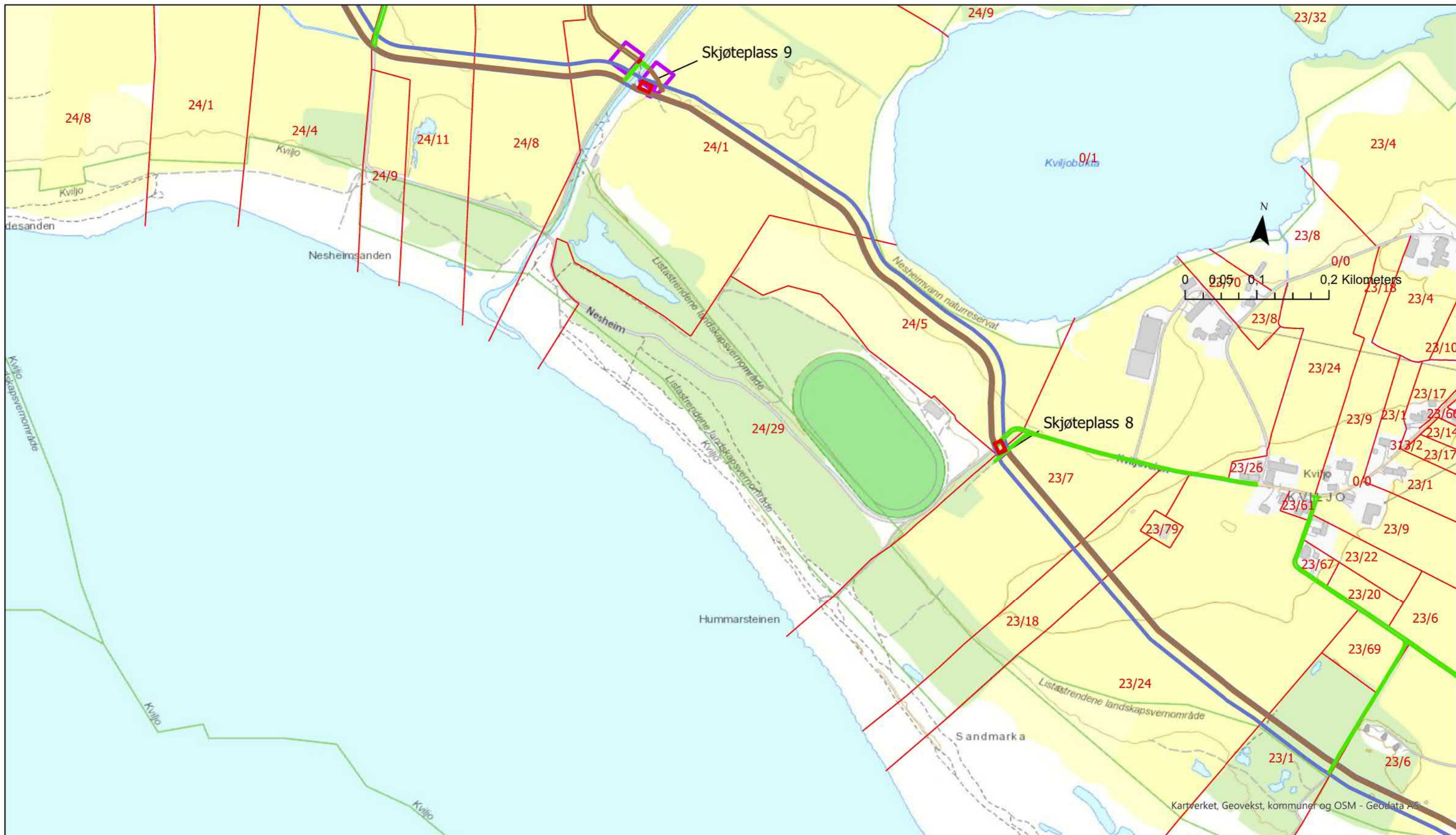
- Eiendomsgrense — Kabelanlegg Lista Hellemyra trafostasjoner skjøteplasser
- Eiendomsident — Kabelanlegg Lista Hellemyra trafostasjoner rigg
- Eiendomsgrense — Kabelanlegg Lista Hellemyra trafostasjoner anleggsområde
- Eiendomsident — Kabelanlegg Lista Hellemyra trafostasjoner midl anleggsvei
- Eiendomsgrense — Kabelanlegg Lista Hellemyra trafostasjoner tilgang til vei
- Eiendomsident — Kabelanlegg Lista Hellemyra trafostasjoner skjøteplasser anleggsområde

Kabelanlegg Lista - Hellemyra transformatorstasjoner
Endringsøknad Lista Renewable Energy Park

Tegning midlertidig arealbruk i anleggsfasen

Kilde: Kartverket, Geovekst og kommuner, Geodata AS

Målestokk: 1:5000 (A3)	Koordinatsystem: Euref 89 UTM 33 NN 2000	Datert: 30/6/2021
10216473-600 blad 3		SWECO



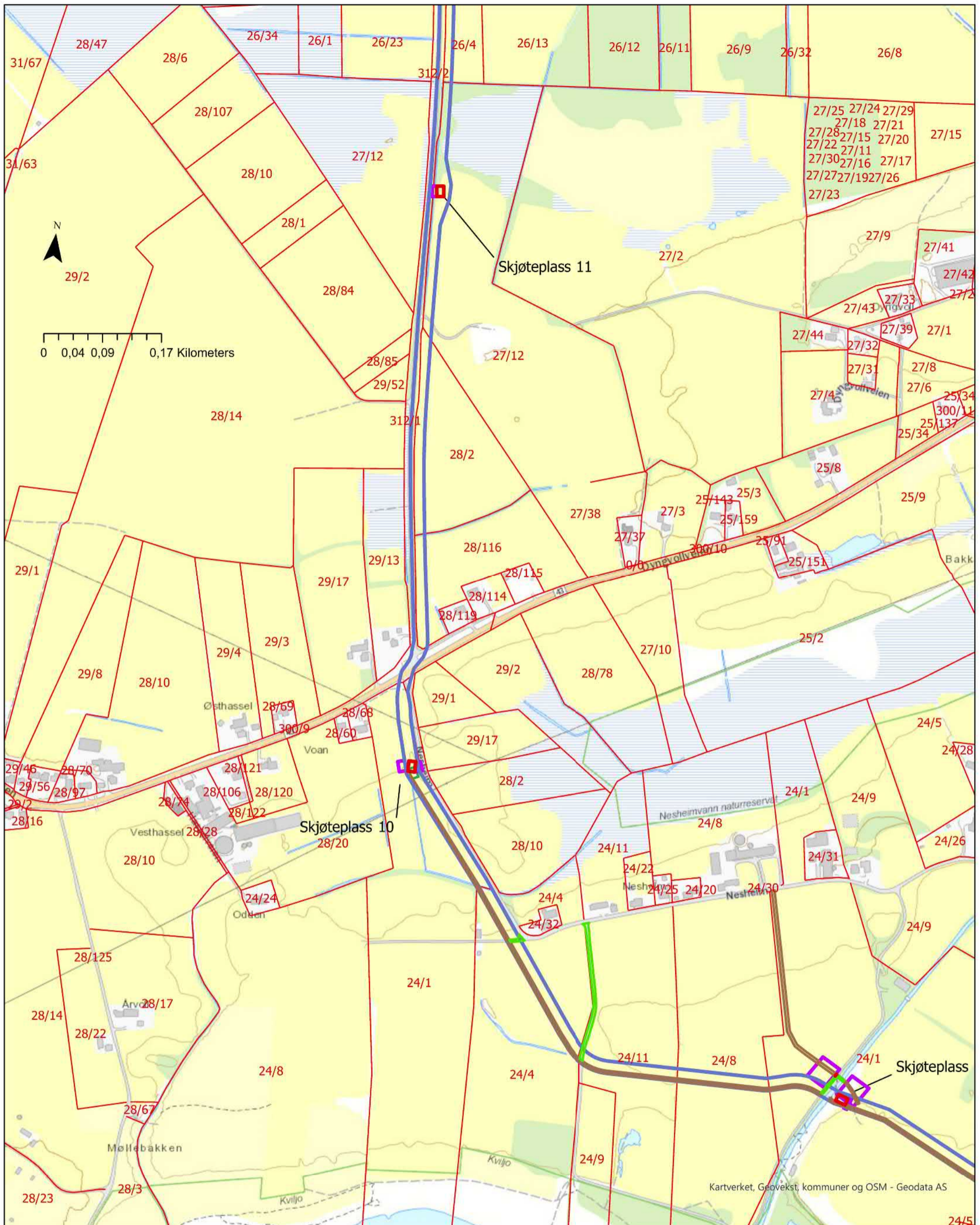
- Eiendomsgrense — Kabelanlegg Lista Hellemyra trafostasjoner skjøteplasser
- Eiendomsident — Kabelanlegg Lista Hellemyra trafostasjoner rigg
- Eiendomsgrense — Kabelanlegg Lista Hellemyra trafostasjoner anleggsområde
- Eiendomsident — Kabelanlegg Lista Hellemyra trafostasjoner midl anleggsvei
- Eiendomsgrense — Kabelanlegg Lista Hellemyra trafostasjoner tilgang til vei
- Eiendomsident — Kabelanlegg Lista Hellemyra trafostasjoner skjøteplasser anleggsområde

Kabelanlegg Lista - Hellemyra transformatorstasjoner
Endringssøknad Lista Renewable Energy Park

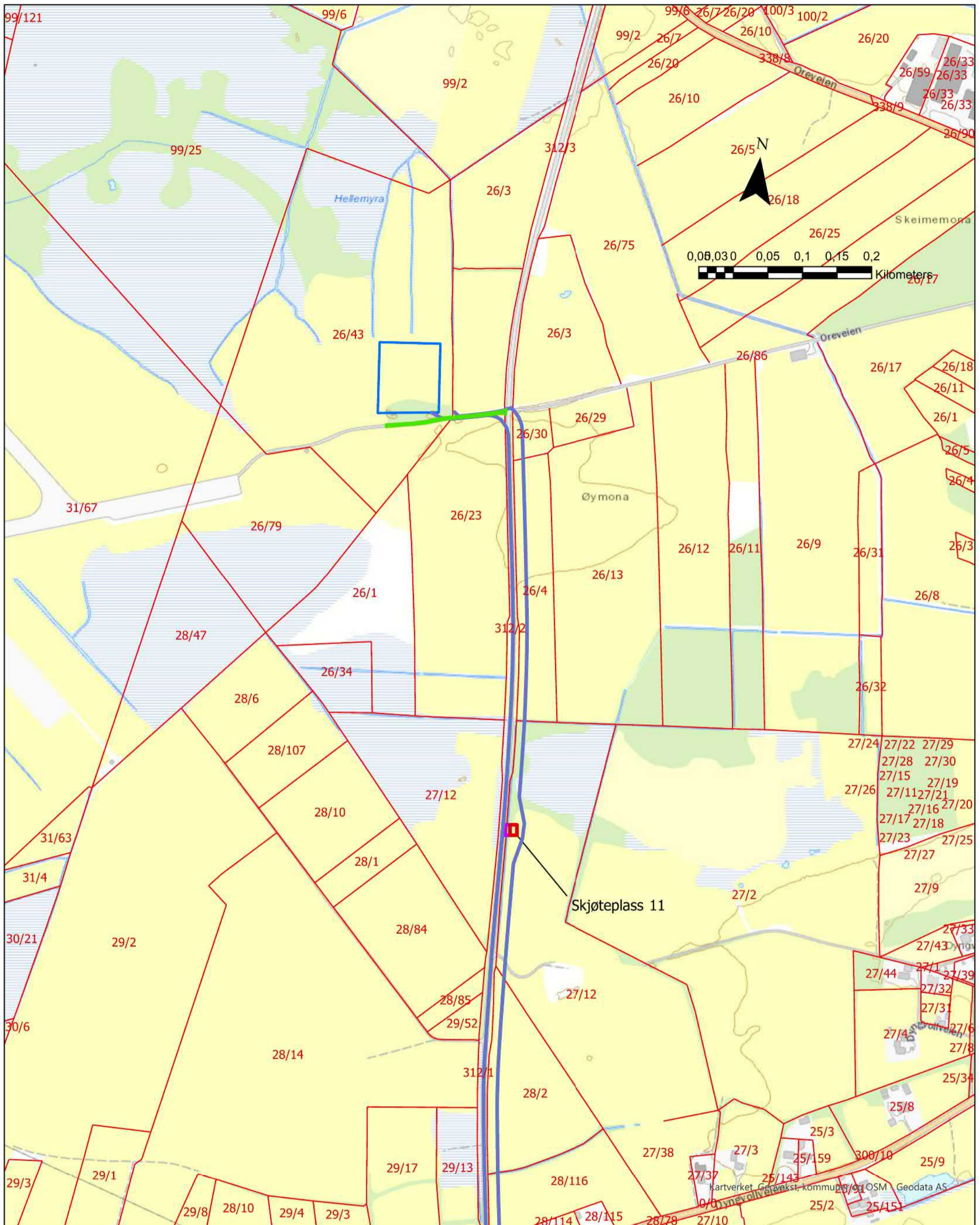
Tegning midlertidig arealbruk i anleggsfasen

Kilde: Kartverket,
Geovekst og
kommuner.
Geodata AS

Målestokk: 1:5000 (A3)	Koordinatsystem: Euref 89 UTM 33 NN 2000	Dater: 30/6/2021
10216473-600 blad 4		SWECO



<ul style="list-style-type: none"> — Eiendomsgrense — Eiendomsident — Stasjonsgjerde — Kabelanlegg Lista Hellemyra trafostasjoner skjøteplasser — Kabelanlegg Lista Hellemyra trafostasjoner rigg — Kabelanlegg Lista Hellemyra trafostasjoner anleggsområde — Kabelanlegg Lista Hellemyra trafostasjoner midl anleggsvei — Kabelanlegg Lista Hellemyra trafostasjoner tilgang til vei — Kabelanlegg Lista Hellemyra trafostasjoner skjøteplasser anleggsområde 	<p>Kabelanlegg Lista - Hellemyra transformatorstasjoner Endringssøknad Lista Renewable Energy Park</p> <p>Tegning midlertidig arealbruk i anleggsfasen</p> <p style="text-align: right; font-size: small;">Kilde: Kartverket, Geovekst og kommuner, Geodata AS</p>		
	<p>Målestokk: 1:5000(A3)</p>	<p>Koordinatsystem: Euref 89 UTM 33, NN2000</p>	<p>Datert: 30/6/2021</p>
<p>10216473-600 bl 5</p>			<p>SWECO </p>



- Eiendomsgrense
- Eiendomsident
- Stasjonsgjerde
- Kabelanlegg Lista Hellemyra trafostasjoner skjøteplasser
- Kabelanlegg Lista Hellemyra trafostasjoner rigg
- Kabelanlegg Lista Hellemyra trafostasjoner anleggsområde
- Kabelanlegg Lista Hellemyra trafostasjoner tilgang til vei
- Kabelanlegg Lista Hellemyra trafostasjoner skjøteplasser anleggsområde

Kabelanlegg Lista - Hellemyra transformatorstasjoner Endringssøknad Lista Renewable Energy Park		
Trasetegning kabelanlegg		Kilde: Kartverket, Geovekst og kommuner, Geodata AS
Målestokk: 1:5000(A3)	Koordinatsystem: Euref 89 UTM 33, NN2000	Dateret: 30/6/2021
10216473-500 bl 5		SWECO